



## Podgląd zawartości pliku GML

### Informacje o pliku

Nazwa jednostki i identyfikator TERYT: **Krzyżanów (100205) / Powiat kutnowski / ŁÓDZKIE**

Typ aktu planowania przestrzennego: **plan ogólny gminy (POG)**

Zawartość: **akt planowania przestrzennego lub zbiór aktów planowania przestrzennego**

### Raport walidacji pliku



**Dane w pliku są zgodne ze schematem aplikacyjnym oraz specyfikacją danych**

Walidator wersja: 4.0.6

Plik o idIIP = PL.ZIPPZP.11393\_100205-POG\_1POG\_20240628T063244 w dniu 18.03.2026 jest zgodny ze schematem aplikacyjnym GML Planowanie przestrzenne 2.0 oraz specyfikacją danych.

Adres serwisu: <https://www.gov.pl/zagospodarowanieprzestrzenne>

Adres usługi walidacji: [https://aplikacje.gov.pl/app/gov\\_xml\\_validator](https://aplikacje.gov.pl/app/gov_xml_validator)

### Zawartość pliku

#### Dokument zawiera:

Akty planowania przestrzennego: 1

Dokumenty formalne: 2

Strefy planistyczne: 577

Obszary uzupełnienia zabudowy: 193

### Informacje ogólne o pliku GML:

#### Akt planowania przestrzennego

akt planowania przestrzennego	PL.ZIPPZP.11393_100205-POG_1POG_20240628T063244
identifier	<a href="https://www.gov.pl/zagospodarowanieprzestrzenne/app/AktPlanowaniaPrzestrzennego/PL.ZIPPZP.11393/100205-POG/1POG/20240628T063244">https://www.gov.pl/zagospodarowanieprzestrzenne/app/AktPlanowaniaPrzestrzennego/PL.ZIPPZP.11393/100205-POG/1POG/20240628T063244</a>
przestrzen nazw	PL.ZIPPZP.11393/100205-POG
lokalny id	1POG
wersja id	20240628T063244
poczatek wersji obiektu	2024-06-28T06:32:44
tytul	Plan ogólny gminy Krzyżanów
tytul alternatywny	POG KRZYZANOW
obowiazuje od	2024-06-28
obowiazuje do	obecnie
typ planu	plan ogólny gminy <a href="https://www.gov.pl/static/zagospodarowanieprzestrzenne/codelist/TypAktuPlanowaniaPrzestrzennegoKod/planOgolnyGminy">https://www.gov.pl/static/zagospodarowanieprzestrzenne/codelist/TypAktuPlanowaniaPrzestrzennegoKod/planOgolnyGminy</a>
poziom hierarchii	lokalny <a href="https://inspire.ec.europa.eu/codelist/LevelOfSpatialPlanValue/local">https://inspire.ec.europa.eu/codelist/LevelOfSpatialPlanValue/local</a>
status	w opracowaniu <a href="https://inspire.ec.europa.eu/codelist/ProcessStepGeneralValue/elaboration">https://inspire.ec.europa.eu/codelist/ProcessStepGeneralValue/elaboration</a>

<b>modyfikacja</b>	nie
<b>układ odniesienia przestrzennego</b>	<a href="#">EPSG 2177 (PL - 2000 - 6)</a>
<b>zasieg przestrzenny</b>  Nie można pobrać podglądu podkładu mapowego. Usługa WMTS jest teraz niedostępna.	
<b>dokument przystępujący</b>	<a href="https://www.gov.pl/zagospodarowanieprzestrzenne/app/DokumentFormalny/PL.ZIPPZP.11393/100205-POG/II.21.2024_doc1">https://www.gov.pl/zagospodarowanieprzestrzenne/app/DokumentFormalny/PL.ZIPPZP.11393/100205-POG/II.21.2024_doc1</a>
<b>dokument uchwalający</b>	<a href="https://www.gov.pl/zagospodarowanieprzestrzenne/app/DokumentFormalny/PL.ZIPPZP.11393/100205-POG/doc2">https://www.gov.pl/zagospodarowanieprzestrzenne/app/DokumentFormalny/PL.ZIPPZP.11393/100205-POG/doc2</a>
<b>wydział planistyczny</b>	<a href="https://www.gov.pl/zagospodarowanieprzestrzenne/app/StefaPlanistyczna/PL.ZIPPZP.11393/100205-POG/1POG-1SK/20260320T000000">https://www.gov.pl/zagospodarowanieprzestrzenne/app/StefaPlanistyczna/PL.ZIPPZP.11393/100205-POG/1POG-1SK/20260320T000000</a>
<b>wydział planistyczny</b>	<a href="https://www.gov.pl/zagospodarowanieprzestrzenne/app/StefaPlanistyczna/PL.ZIPPZP.11393/100205-POG/1POG-2SK/20260320T000000">https://www.gov.pl/zagospodarowanieprzestrzenne/app/StefaPlanistyczna/PL.ZIPPZP.11393/100205-POG/1POG-2SK/20260320T000000</a>
<b>wydział planistyczny</b>	<a href="https://www.gov.pl/zagospodarowanieprzestrzenne/app/StefaPlanistyczna/PL.ZIPPZP.11393/100205-POG/1POG-3SK/20260320T000000">https://www.gov.pl/zagospodarowanieprzestrzenne/app/StefaPlanistyczna/PL.ZIPPZP.11393/100205-POG/1POG-3SK/20260320T000000</a>
<b>wydział planistyczny</b>	<a href="https://www.gov.pl/zagospodarowanieprzestrzenne/app/StefaPlanistyczna/PL.ZIPPZP.11393/100205-POG/1POG-5SK/20260320T000000">https://www.gov.pl/zagospodarowanieprzestrzenne/app/StefaPlanistyczna/PL.ZIPPZP.11393/100205-POG/1POG-5SK/20260320T000000</a>
<b>wydział planistyczny</b>	<a href="https://www.gov.pl/zagospodarowanieprzestrzenne/app/StefaPlanistyczna/PL.ZIPPZP.11393/100205-POG/1POG-23SI/20260320T000000">https://www.gov.pl/zagospodarowanieprzestrzenne/app/StefaPlanistyczna/PL.ZIPPZP.11393/100205-POG/1POG-23SI/20260320T000000</a>
<b>wydział planistyczny</b>	<a href="https://www.gov.pl/zagospodarowanieprzestrzenne/app/StefaPlanistyczna/PL.ZIPPZP.11393/100205-POG/1POG-207SZ/20260320T000000">https://www.gov.pl/zagospodarowanieprzestrzenne/app/StefaPlanistyczna/PL.ZIPPZP.11393/100205-POG/1POG-207SZ/20260320T000000</a>
<b>wydział planistyczny</b>	<a href="https://www.gov.pl/zagospodarowanieprzestrzenne/app/StefaPlanistyczna/PL.ZIPPZP.11393/100205-POG/1POG-18SJ/20260320T000000">https://www.gov.pl/zagospodarowanieprzestrzenne/app/StefaPlanistyczna/PL.ZIPPZP.11393/100205-POG/1POG-18SJ/20260320T000000</a>
<b>wydział planistyczny</b>	<a href="https://www.gov.pl/zagospodarowanieprzestrzenne/app/StefaPlanistyczna/PL.ZIPPZP.11393/100205-POG/1POG-61SZ/20260320T000000">https://www.gov.pl/zagospodarowanieprzestrzenne/app/StefaPlanistyczna/PL.ZIPPZP.11393/100205-POG/1POG-61SZ/20260320T000000</a>
<b>wydział planistyczny</b>	<a href="https://www.gov.pl/zagospodarowanieprzestrzenne/app/StefaPlanistyczna/PL.ZIPPZP.11393/100205-POG/1POG-68SZ/20260320T000000">https://www.gov.pl/zagospodarowanieprzestrzenne/app/StefaPlanistyczna/PL.ZIPPZP.11393/100205-POG/1POG-68SZ/20260320T000000</a>
<b>wydział planistyczny</b>	<a href="https://www.gov.pl/zagospodarowanieprzestrzenne/app/StefaPlanistyczna/PL.ZIPPZP.11393/100205-POG/1POG-65SZ/20260320T000000">https://www.gov.pl/zagospodarowanieprzestrzenne/app/StefaPlanistyczna/PL.ZIPPZP.11393/100205-POG/1POG-65SZ/20260320T000000</a>
<b>wydział planistyczny</b>	<a href="https://www.gov.pl/zagospodarowanieprzestrzenne/app/StefaPlanistyczna/PL.ZIPPZP.11393/100205-POG/1POG-31SZ/20260320T000000">https://www.gov.pl/zagospodarowanieprzestrzenne/app/StefaPlanistyczna/PL.ZIPPZP.11393/100205-POG/1POG-31SZ/20260320T000000</a>
<b>wydział planistyczny</b>	<a href="https://www.gov.pl/zagospodarowanieprzestrzenne/app">https://www.gov.pl/zagospodarowanieprzestrzenne/app</a>

	<a href="https://www.gov.pl/zagospodarowanieprzestrzenne/app/StrefaPlanistyczna/PL.ZIPPZP.11393/100205-POG/1POG-28SZ/20260320T000000">/StrefaPlanistyczna/PL.ZIPPZP.11393/100205-POG/1POG-28SZ/20260320T000000</a>
wydzielenie planistyczne	<a href="https://www.gov.pl/zagospodarowanieprzestrzenne/app/StrefaPlanistyczna/PL.ZIPPZP.11393/100205-POG/1POG-27SZ/20260320T000000">https://www.gov.pl/zagospodarowanieprzestrzenne/app/StrefaPlanistyczna/PL.ZIPPZP.11393/100205-POG/1POG-27SZ/20260320T000000</a>
wydzielenie planistyczne	<a href="https://www.gov.pl/zagospodarowanieprzestrzenne/app/StrefaPlanistyczna/PL.ZIPPZP.11393/100205-POG/1POG-2SJ/20260320T000000">https://www.gov.pl/zagospodarowanieprzestrzenne/app/StrefaPlanistyczna/PL.ZIPPZP.11393/100205-POG/1POG-2SJ/20260320T000000</a>
wydzielenie planistyczne	<a href="https://www.gov.pl/zagospodarowanieprzestrzenne/app/StrefaPlanistyczna/PL.ZIPPZP.11393/100205-POG/1POG-94SZ/20260320T000000">https://www.gov.pl/zagospodarowanieprzestrzenne/app/StrefaPlanistyczna/PL.ZIPPZP.11393/100205-POG/1POG-94SZ/20260320T000000</a>
wydzielenie planistyczne	<a href="https://www.gov.pl/zagospodarowanieprzestrzenne/app/StrefaPlanistyczna/PL.ZIPPZP.11393/100205-POG/1POG-101SZ/20260320T000000">https://www.gov.pl/zagospodarowanieprzestrzenne/app/StrefaPlanistyczna/PL.ZIPPZP.11393/100205-POG/1POG-101SZ/20260320T000000</a>
wydzielenie planistyczne	<a href="https://www.gov.pl/zagospodarowanieprzestrzenne/app/StrefaPlanistyczna/PL.ZIPPZP.11393/100205-POG/1POG-147SZ/20260320T000000">https://www.gov.pl/zagospodarowanieprzestrzenne/app/StrefaPlanistyczna/PL.ZIPPZP.11393/100205-POG/1POG-147SZ/20260320T000000</a>
wydzielenie planistyczne	<a href="https://www.gov.pl/zagospodarowanieprzestrzenne/app/StrefaPlanistyczna/PL.ZIPPZP.11393/100205-POG/1POG-174SZ/20260320T000000">https://www.gov.pl/zagospodarowanieprzestrzenne/app/StrefaPlanistyczna/PL.ZIPPZP.11393/100205-POG/1POG-174SZ/20260320T000000</a>
wydzielenie planistyczne	<a href="https://www.gov.pl/zagospodarowanieprzestrzenne/app/StrefaPlanistyczna/PL.ZIPPZP.11393/100205-POG/1POG-12SW/20260320T000000">https://www.gov.pl/zagospodarowanieprzestrzenne/app/StrefaPlanistyczna/PL.ZIPPZP.11393/100205-POG/1POG-12SW/20260320T000000</a>
wydzielenie planistyczne	<a href="https://www.gov.pl/zagospodarowanieprzestrzenne/app/StrefaPlanistyczna/PL.ZIPPZP.11393/100205-POG/1POG-97SZ/20260320T000000">https://www.gov.pl/zagospodarowanieprzestrzenne/app/StrefaPlanistyczna/PL.ZIPPZP.11393/100205-POG/1POG-97SZ/20260320T000000</a>
wydzielenie planistyczne	<a href="https://www.gov.pl/zagospodarowanieprzestrzenne/app/StrefaPlanistyczna/PL.ZIPPZP.11393/100205-POG/1POG-11SW/20260320T000000">https://www.gov.pl/zagospodarowanieprzestrzenne/app/StrefaPlanistyczna/PL.ZIPPZP.11393/100205-POG/1POG-11SW/20260320T000000</a>
wydzielenie planistyczne	<a href="https://www.gov.pl/zagospodarowanieprzestrzenne/app/StrefaPlanistyczna/PL.ZIPPZP.11393/100205-POG/1POG-24SJ/20260320T000000">https://www.gov.pl/zagospodarowanieprzestrzenne/app/StrefaPlanistyczna/PL.ZIPPZP.11393/100205-POG/1POG-24SJ/20260320T000000</a>
wydzielenie planistyczne	<a href="https://www.gov.pl/zagospodarowanieprzestrzenne/app/StrefaPlanistyczna/PL.ZIPPZP.11393/100205-POG/1POG-59SZ/20260320T000000">https://www.gov.pl/zagospodarowanieprzestrzenne/app/StrefaPlanistyczna/PL.ZIPPZP.11393/100205-POG/1POG-59SZ/20260320T000000</a>
wydzielenie planistyczne	<a href="https://www.gov.pl/zagospodarowanieprzestrzenne/app/StrefaPlanistyczna/PL.ZIPPZP.11393/100205-POG/1POG-15SJ/20260320T000000">https://www.gov.pl/zagospodarowanieprzestrzenne/app/StrefaPlanistyczna/PL.ZIPPZP.11393/100205-POG/1POG-15SJ/20260320T000000</a>
wydzielenie planistyczne	<a href="https://www.gov.pl/zagospodarowanieprzestrzenne/app/StrefaPlanistyczna/PL.ZIPPZP.11393/100205-POG/1POG-277SZ/20260320T000000">https://www.gov.pl/zagospodarowanieprzestrzenne/app/StrefaPlanistyczna/PL.ZIPPZP.11393/100205-POG/1POG-277SZ/20260320T000000</a>
wydzielenie planistyczne	<a href="https://www.gov.pl/zagospodarowanieprzestrzenne/app/StrefaPlanistyczna/PL.ZIPPZP.11393/100205-POG/1POG-64SZ/20260320T000000">https://www.gov.pl/zagospodarowanieprzestrzenne/app/StrefaPlanistyczna/PL.ZIPPZP.11393/100205-POG/1POG-64SZ/20260320T000000</a>
wydzielenie planistyczne	<a href="https://www.gov.pl/zagospodarowanieprzestrzenne/app/StrefaPlanistyczna/PL.ZIPPZP.11393/100205-POG/1POG-107SZ/20260320T000000">https://www.gov.pl/zagospodarowanieprzestrzenne/app/StrefaPlanistyczna/PL.ZIPPZP.11393/100205-POG/1POG-107SZ/20260320T000000</a>
wydzielenie planistyczne	<a href="https://www.gov.pl/zagospodarowanieprzestrzenne/app/StrefaPlanistyczna/PL.ZIPPZP.11393/100205-POG/1POG-90SZ/20260320T000000">https://www.gov.pl/zagospodarowanieprzestrzenne/app/StrefaPlanistyczna/PL.ZIPPZP.11393/100205-POG/1POG-90SZ/20260320T000000</a>
wydzielenie planistyczne	<a href="https://www.gov.pl/zagospodarowanieprzestrzenne/app">https://www.gov.pl/zagospodarowanieprzestrzenne/app</a>

	<a href="https://www.gov.pl/zagospodarowanieprzestrzenne/app/StrefaPlanistyczna/PL.ZIPPZP.11393/100205-POG/1POG-24SZ/20260320T000000">/StrefaPlanistyczna/PL.ZIPPZP.11393/100205-POG/1POG-24SZ/20260320T000000</a>
wydzielenie planistyczne	<a href="https://www.gov.pl/zagospodarowanieprzestrzenne/app/StrefaPlanistyczna/PL.ZIPPZP.11393/100205-POG/1POG-17SZ/20260320T000000">https://www.gov.pl/zagospodarowanieprzestrzenne/app/StrefaPlanistyczna/PL.ZIPPZP.11393/100205-POG/1POG-17SZ/20260320T000000</a>
wydzielenie planistyczne	<a href="https://www.gov.pl/zagospodarowanieprzestrzenne/app/StrefaPlanistyczna/PL.ZIPPZP.11393/100205-POG/1POG-196SZ/20260320T000000">https://www.gov.pl/zagospodarowanieprzestrzenne/app/StrefaPlanistyczna/PL.ZIPPZP.11393/100205-POG/1POG-196SZ/20260320T000000</a>
wydzielenie planistyczne	<a href="https://www.gov.pl/zagospodarowanieprzestrzenne/app/StrefaPlanistyczna/PL.ZIPPZP.11393/100205-POG/1POG-203SZ/20260320T000000">https://www.gov.pl/zagospodarowanieprzestrzenne/app/StrefaPlanistyczna/PL.ZIPPZP.11393/100205-POG/1POG-203SZ/20260320T000000</a>
wydzielenie planistyczne	<a href="https://www.gov.pl/zagospodarowanieprzestrzenne/app/StrefaPlanistyczna/PL.ZIPPZP.11393/100205-POG/1POG-222SZ/20260320T000000">https://www.gov.pl/zagospodarowanieprzestrzenne/app/StrefaPlanistyczna/PL.ZIPPZP.11393/100205-POG/1POG-222SZ/20260320T000000</a>
wydzielenie planistyczne	<a href="https://www.gov.pl/zagospodarowanieprzestrzenne/app/StrefaPlanistyczna/PL.ZIPPZP.11393/100205-POG/1POG-266SZ/20260320T000000">https://www.gov.pl/zagospodarowanieprzestrzenne/app/StrefaPlanistyczna/PL.ZIPPZP.11393/100205-POG/1POG-266SZ/20260320T000000</a>
wydzielenie planistyczne	<a href="https://www.gov.pl/zagospodarowanieprzestrzenne/app/StrefaPlanistyczna/PL.ZIPPZP.11393/100205-POG/1POG-80SJ/20260320T000000">https://www.gov.pl/zagospodarowanieprzestrzenne/app/StrefaPlanistyczna/PL.ZIPPZP.11393/100205-POG/1POG-80SJ/20260320T000000</a>
wydzielenie planistyczne	<a href="https://www.gov.pl/zagospodarowanieprzestrzenne/app/StrefaPlanistyczna/PL.ZIPPZP.11393/100205-POG/1POG-64SJ/20260320T000000">https://www.gov.pl/zagospodarowanieprzestrzenne/app/StrefaPlanistyczna/PL.ZIPPZP.11393/100205-POG/1POG-64SJ/20260320T000000</a>
wydzielenie planistyczne	<a href="https://www.gov.pl/zagospodarowanieprzestrzenne/app/StrefaPlanistyczna/PL.ZIPPZP.11393/100205-POG/1POG-14SW/20260320T000000">https://www.gov.pl/zagospodarowanieprzestrzenne/app/StrefaPlanistyczna/PL.ZIPPZP.11393/100205-POG/1POG-14SW/20260320T000000</a>
wydzielenie planistyczne	<a href="https://www.gov.pl/zagospodarowanieprzestrzenne/app/StrefaPlanistyczna/PL.ZIPPZP.11393/100205-POG/1POG-248SZ/20260320T000000">https://www.gov.pl/zagospodarowanieprzestrzenne/app/StrefaPlanistyczna/PL.ZIPPZP.11393/100205-POG/1POG-248SZ/20260320T000000</a>
wydzielenie planistyczne	<a href="https://www.gov.pl/zagospodarowanieprzestrzenne/app/StrefaPlanistyczna/PL.ZIPPZP.11393/100205-POG/1POG-22SJ/20260320T000000">https://www.gov.pl/zagospodarowanieprzestrzenne/app/StrefaPlanistyczna/PL.ZIPPZP.11393/100205-POG/1POG-22SJ/20260320T000000</a>
wydzielenie planistyczne	<a href="https://www.gov.pl/zagospodarowanieprzestrzenne/app/StrefaPlanistyczna/PL.ZIPPZP.11393/100205-POG/1POG-37SZ/20260320T000000">https://www.gov.pl/zagospodarowanieprzestrzenne/app/StrefaPlanistyczna/PL.ZIPPZP.11393/100205-POG/1POG-37SZ/20260320T000000</a>
wydzielenie planistyczne	<a href="https://www.gov.pl/zagospodarowanieprzestrzenne/app/StrefaPlanistyczna/PL.ZIPPZP.11393/100205-POG/1POG-6SZ/20260320T000000">https://www.gov.pl/zagospodarowanieprzestrzenne/app/StrefaPlanistyczna/PL.ZIPPZP.11393/100205-POG/1POG-6SZ/20260320T000000</a>
wydzielenie planistyczne	<a href="https://www.gov.pl/zagospodarowanieprzestrzenne/app/StrefaPlanistyczna/PL.ZIPPZP.11393/100205-POG/1POG-7SZ/20260320T000000">https://www.gov.pl/zagospodarowanieprzestrzenne/app/StrefaPlanistyczna/PL.ZIPPZP.11393/100205-POG/1POG-7SZ/20260320T000000</a>
wydzielenie planistyczne	<a href="https://www.gov.pl/zagospodarowanieprzestrzenne/app/StrefaPlanistyczna/PL.ZIPPZP.11393/100205-POG/1POG-9SZ/20260320T000000">https://www.gov.pl/zagospodarowanieprzestrzenne/app/StrefaPlanistyczna/PL.ZIPPZP.11393/100205-POG/1POG-9SZ/20260320T000000</a>
wydzielenie planistyczne	<a href="https://www.gov.pl/zagospodarowanieprzestrzenne/app/StrefaPlanistyczna/PL.ZIPPZP.11393/100205-POG/1POG-10SZ/20260320T000000">https://www.gov.pl/zagospodarowanieprzestrzenne/app/StrefaPlanistyczna/PL.ZIPPZP.11393/100205-POG/1POG-10SZ/20260320T000000</a>
wydzielenie planistyczne	<a href="https://www.gov.pl/zagospodarowanieprzestrzenne/app/StrefaPlanistyczna/PL.ZIPPZP.11393/100205-POG/1POG-42SJ/20260320T000000">https://www.gov.pl/zagospodarowanieprzestrzenne/app/StrefaPlanistyczna/PL.ZIPPZP.11393/100205-POG/1POG-42SJ/20260320T000000</a>
wydzielenie planistyczne	<a href="https://www.gov.pl/zagospodarowanieprzestrzenne/app">https://www.gov.pl/zagospodarowanieprzestrzenne/app</a>



	<a href="https://www.gov.pl/zagospodarowanieprzestrzenne/app/StrefaPlanistyczna/PL.ZIPPZP.11393/100205-POG/1POG-88SZ/20260320T000000">/StrefaPlanistyczna/PL.ZIPPZP.11393/100205-POG/1POG-88SZ/20260320T000000</a>
wydzielenie planistyczne	<a href="https://www.gov.pl/zagospodarowanieprzestrzenne/app/StrefaPlanistyczna/PL.ZIPPZP.11393/100205-POG/1POG-127SZ/20260320T000000">https://www.gov.pl/zagospodarowanieprzestrzenne/app/StrefaPlanistyczna/PL.ZIPPZP.11393/100205-POG/1POG-127SZ/20260320T000000</a>
wydzielenie planistyczne	<a href="https://www.gov.pl/zagospodarowanieprzestrzenne/app/StrefaPlanistyczna/PL.ZIPPZP.11393/100205-POG/1POG-176SZ/20260320T000000">https://www.gov.pl/zagospodarowanieprzestrzenne/app/StrefaPlanistyczna/PL.ZIPPZP.11393/100205-POG/1POG-176SZ/20260320T000000</a>
wydzielenie planistyczne	<a href="https://www.gov.pl/zagospodarowanieprzestrzenne/app/StrefaPlanistyczna/PL.ZIPPZP.11393/100205-POG/1POG-272SZ/20260320T000000">https://www.gov.pl/zagospodarowanieprzestrzenne/app/StrefaPlanistyczna/PL.ZIPPZP.11393/100205-POG/1POG-272SZ/20260320T000000</a>
wydzielenie planistyczne	<a href="https://www.gov.pl/zagospodarowanieprzestrzenne/app/StrefaPlanistyczna/PL.ZIPPZP.11393/100205-POG/1POG-234SZ/20260320T000000">https://www.gov.pl/zagospodarowanieprzestrzenne/app/StrefaPlanistyczna/PL.ZIPPZP.11393/100205-POG/1POG-234SZ/20260320T000000</a>
wydzielenie planistyczne	<a href="https://www.gov.pl/zagospodarowanieprzestrzenne/app/StrefaPlanistyczna/PL.ZIPPZP.11393/100205-POG/1POG-22SI/20260320T000000">https://www.gov.pl/zagospodarowanieprzestrzenne/app/StrefaPlanistyczna/PL.ZIPPZP.11393/100205-POG/1POG-22SI/20260320T000000</a>
wydzielenie planistyczne	<a href="https://www.gov.pl/zagospodarowanieprzestrzenne/app/StrefaPlanistyczna/PL.ZIPPZP.11393/100205-POG/1POG-214SZ/20260320T000000">https://www.gov.pl/zagospodarowanieprzestrzenne/app/StrefaPlanistyczna/PL.ZIPPZP.11393/100205-POG/1POG-214SZ/20260320T000000</a>
wydzielenie planistyczne	<a href="https://www.gov.pl/zagospodarowanieprzestrzenne/app/StrefaPlanistyczna/PL.ZIPPZP.11393/100205-POG/1POG-209SZ/20260320T000000">https://www.gov.pl/zagospodarowanieprzestrzenne/app/StrefaPlanistyczna/PL.ZIPPZP.11393/100205-POG/1POG-209SZ/20260320T000000</a>
wydzielenie planistyczne	<a href="https://www.gov.pl/zagospodarowanieprzestrzenne/app/StrefaPlanistyczna/PL.ZIPPZP.11393/100205-POG/1POG-33SJ/20260320T000000">https://www.gov.pl/zagospodarowanieprzestrzenne/app/StrefaPlanistyczna/PL.ZIPPZP.11393/100205-POG/1POG-33SJ/20260320T000000</a>
wydzielenie planistyczne	<a href="https://www.gov.pl/zagospodarowanieprzestrzenne/app/StrefaPlanistyczna/PL.ZIPPZP.11393/100205-POG/1POG-134SZ/20260320T000000">https://www.gov.pl/zagospodarowanieprzestrzenne/app/StrefaPlanistyczna/PL.ZIPPZP.11393/100205-POG/1POG-134SZ/20260320T000000</a>
wydzielenie planistyczne	<a href="https://www.gov.pl/zagospodarowanieprzestrzenne/app/StrefaPlanistyczna/PL.ZIPPZP.11393/100205-POG/1POG-1SJ/20260320T000000">https://www.gov.pl/zagospodarowanieprzestrzenne/app/StrefaPlanistyczna/PL.ZIPPZP.11393/100205-POG/1POG-1SJ/20260320T000000</a>
wydzielenie planistyczne	<a href="https://www.gov.pl/zagospodarowanieprzestrzenne/app/StrefaPlanistyczna/PL.ZIPPZP.11393/100205-POG/1POG-34SZ/20260320T000000">https://www.gov.pl/zagospodarowanieprzestrzenne/app/StrefaPlanistyczna/PL.ZIPPZP.11393/100205-POG/1POG-34SZ/20260320T000000</a>
wydzielenie planistyczne	<a href="https://www.gov.pl/zagospodarowanieprzestrzenne/app/StrefaPlanistyczna/PL.ZIPPZP.11393/100205-POG/1POG-131SZ/20260320T000000">https://www.gov.pl/zagospodarowanieprzestrzenne/app/StrefaPlanistyczna/PL.ZIPPZP.11393/100205-POG/1POG-131SZ/20260320T000000</a>
wydzielenie planistyczne	<a href="https://www.gov.pl/zagospodarowanieprzestrzenne/app/StrefaPlanistyczna/PL.ZIPPZP.11393/100205-POG/1POG-130SZ/20260320T000000">https://www.gov.pl/zagospodarowanieprzestrzenne/app/StrefaPlanistyczna/PL.ZIPPZP.11393/100205-POG/1POG-130SZ/20260320T000000</a>
wydzielenie planistyczne	<a href="https://www.gov.pl/zagospodarowanieprzestrzenne/app/StrefaPlanistyczna/PL.ZIPPZP.11393/100205-POG/1POG-1SI/20260320T000000">https://www.gov.pl/zagospodarowanieprzestrzenne/app/StrefaPlanistyczna/PL.ZIPPZP.11393/100205-POG/1POG-1SI/20260320T000000</a>
wydzielenie planistyczne	<a href="https://www.gov.pl/zagospodarowanieprzestrzenne/app/StrefaPlanistyczna/PL.ZIPPZP.11393/100205-POG/1POG-2SI/20260320T000000">https://www.gov.pl/zagospodarowanieprzestrzenne/app/StrefaPlanistyczna/PL.ZIPPZP.11393/100205-POG/1POG-2SI/20260320T000000</a>
wydzielenie planistyczne	<a href="https://www.gov.pl/zagospodarowanieprzestrzenne/app/StrefaPlanistyczna/PL.ZIPPZP.11393/100205-POG/1POG-24SU/20260320T000000">https://www.gov.pl/zagospodarowanieprzestrzenne/app/StrefaPlanistyczna/PL.ZIPPZP.11393/100205-POG/1POG-24SU/20260320T000000</a>
wydzielenie planistyczne	<a href="https://www.gov.pl/zagospodarowanieprzestrzenne/app">https://www.gov.pl/zagospodarowanieprzestrzenne/app</a>

	<a href="https://www.gov.pl/zagospodarowanieprzestrzenne/app/StrefaPlanistyczna/PL.ZIPPZP.11393/100205-POG/1POG-251SZ/20260320T000000">/StrefaPlanistyczna/PL.ZIPPZP.11393/100205-POG/1POG-251SZ/20260320T000000</a>
wydzielenie planistyczne	<a href="https://www.gov.pl/zagospodarowanieprzestrzenne/app/StrefaPlanistyczna/PL.ZIPPZP.11393/100205-POG/1POG-253SZ/20260320T000000">https://www.gov.pl/zagospodarowanieprzestrzenne/app/StrefaPlanistyczna/PL.ZIPPZP.11393/100205-POG/1POG-253SZ/20260320T000000</a>
wydzielenie planistyczne	<a href="https://www.gov.pl/zagospodarowanieprzestrzenne/app/StrefaPlanistyczna/PL.ZIPPZP.11393/100205-POG/1POG-254SZ/20260320T000000">https://www.gov.pl/zagospodarowanieprzestrzenne/app/StrefaPlanistyczna/PL.ZIPPZP.11393/100205-POG/1POG-254SZ/20260320T000000</a>
wydzielenie planistyczne	<a href="https://www.gov.pl/zagospodarowanieprzestrzenne/app/StrefaPlanistyczna/PL.ZIPPZP.11393/100205-POG/1POG-255SZ/20260320T000000">https://www.gov.pl/zagospodarowanieprzestrzenne/app/StrefaPlanistyczna/PL.ZIPPZP.11393/100205-POG/1POG-255SZ/20260320T000000</a>
wydzielenie planistyczne	<a href="https://www.gov.pl/zagospodarowanieprzestrzenne/app/StrefaPlanistyczna/PL.ZIPPZP.11393/100205-POG/1POG-252SZ/20260320T000000">https://www.gov.pl/zagospodarowanieprzestrzenne/app/StrefaPlanistyczna/PL.ZIPPZP.11393/100205-POG/1POG-252SZ/20260320T000000</a>
wydzielenie planistyczne	<a href="https://www.gov.pl/zagospodarowanieprzestrzenne/app/StrefaPlanistyczna/PL.ZIPPZP.11393/100205-POG/1POG-227SZ/20260320T000000">https://www.gov.pl/zagospodarowanieprzestrzenne/app/StrefaPlanistyczna/PL.ZIPPZP.11393/100205-POG/1POG-227SZ/20260320T000000</a>
wydzielenie planistyczne	<a href="https://www.gov.pl/zagospodarowanieprzestrzenne/app/StrefaPlanistyczna/PL.ZIPPZP.11393/100205-POG/1POG-221SZ/20260320T000000">https://www.gov.pl/zagospodarowanieprzestrzenne/app/StrefaPlanistyczna/PL.ZIPPZP.11393/100205-POG/1POG-221SZ/20260320T000000</a>
wydzielenie planistyczne	<a href="https://www.gov.pl/zagospodarowanieprzestrzenne/app/StrefaPlanistyczna/PL.ZIPPZP.11393/100205-POG/1POG-218SZ/20260320T000000">https://www.gov.pl/zagospodarowanieprzestrzenne/app/StrefaPlanistyczna/PL.ZIPPZP.11393/100205-POG/1POG-218SZ/20260320T000000</a>
wydzielenie planistyczne	<a href="https://www.gov.pl/zagospodarowanieprzestrzenne/app/StrefaPlanistyczna/PL.ZIPPZP.11393/100205-POG/1POG-217SZ/20260320T000000">https://www.gov.pl/zagospodarowanieprzestrzenne/app/StrefaPlanistyczna/PL.ZIPPZP.11393/100205-POG/1POG-217SZ/20260320T000000</a>
wydzielenie planistyczne	<a href="https://www.gov.pl/zagospodarowanieprzestrzenne/app/StrefaPlanistyczna/PL.ZIPPZP.11393/100205-POG/1POG-211SZ/20260320T000000">https://www.gov.pl/zagospodarowanieprzestrzenne/app/StrefaPlanistyczna/PL.ZIPPZP.11393/100205-POG/1POG-211SZ/20260320T000000</a>
wydzielenie planistyczne	<a href="https://www.gov.pl/zagospodarowanieprzestrzenne/app/StrefaPlanistyczna/PL.ZIPPZP.11393/100205-POG/1POG-208SZ/20260320T000000">https://www.gov.pl/zagospodarowanieprzestrzenne/app/StrefaPlanistyczna/PL.ZIPPZP.11393/100205-POG/1POG-208SZ/20260320T000000</a>
wydzielenie planistyczne	<a href="https://www.gov.pl/zagospodarowanieprzestrzenne/app/StrefaPlanistyczna/PL.ZIPPZP.11393/100205-POG/1POG-204SZ/20260320T000000">https://www.gov.pl/zagospodarowanieprzestrzenne/app/StrefaPlanistyczna/PL.ZIPPZP.11393/100205-POG/1POG-204SZ/20260320T000000</a>
wydzielenie planistyczne	<a href="https://www.gov.pl/zagospodarowanieprzestrzenne/app/StrefaPlanistyczna/PL.ZIPPZP.11393/100205-POG/1POG-192SZ/20260320T000000">https://www.gov.pl/zagospodarowanieprzestrzenne/app/StrefaPlanistyczna/PL.ZIPPZP.11393/100205-POG/1POG-192SZ/20260320T000000</a>
wydzielenie planistyczne	<a href="https://www.gov.pl/zagospodarowanieprzestrzenne/app/StrefaPlanistyczna/PL.ZIPPZP.11393/100205-POG/1POG-139SZ/20260320T000000">https://www.gov.pl/zagospodarowanieprzestrzenne/app/StrefaPlanistyczna/PL.ZIPPZP.11393/100205-POG/1POG-139SZ/20260320T000000</a>
wydzielenie planistyczne	<a href="https://www.gov.pl/zagospodarowanieprzestrzenne/app/StrefaPlanistyczna/PL.ZIPPZP.11393/100205-POG/1POG-133SZ/20260320T000000">https://www.gov.pl/zagospodarowanieprzestrzenne/app/StrefaPlanistyczna/PL.ZIPPZP.11393/100205-POG/1POG-133SZ/20260320T000000</a>
wydzielenie planistyczne	<a href="https://www.gov.pl/zagospodarowanieprzestrzenne/app/StrefaPlanistyczna/PL.ZIPPZP.11393/100205-POG/1POG-125SZ/20260320T000000">https://www.gov.pl/zagospodarowanieprzestrzenne/app/StrefaPlanistyczna/PL.ZIPPZP.11393/100205-POG/1POG-125SZ/20260320T000000</a>
wydzielenie planistyczne	<a href="https://www.gov.pl/zagospodarowanieprzestrzenne/app/StrefaPlanistyczna/PL.ZIPPZP.11393/100205-POG/1POG-104SZ/20260320T000000">https://www.gov.pl/zagospodarowanieprzestrzenne/app/StrefaPlanistyczna/PL.ZIPPZP.11393/100205-POG/1POG-104SZ/20260320T000000</a>
wydzielenie planistyczne	<a href="https://www.gov.pl/zagospodarowanieprzestrzenne/app">https://www.gov.pl/zagospodarowanieprzestrzenne/app</a>

	<a href="https://www.gov.pl/zagospodarowanieprzestrzenne/app/StrefaPlanistyczna/PL.ZIPPZP.11393/100205-POG/1POG-100SZ/20260320T000000">/StrefaPlanistyczna/PL.ZIPPZP.11393/100205-POG/1POG-100SZ/20260320T000000</a>
wydzialenie planistyczne	<a href="https://www.gov.pl/zagospodarowanieprzestrzenne/app/StrefaPlanistyczna/PL.ZIPPZP.11393/100205-POG/1POG-95SZ/20260320T000000">https://www.gov.pl/zagospodarowanieprzestrzenne/app/StrefaPlanistyczna/PL.ZIPPZP.11393/100205-POG/1POG-95SZ/20260320T000000</a>
wydzialenie planistyczne	<a href="https://www.gov.pl/zagospodarowanieprzestrzenne/app/StrefaPlanistyczna/PL.ZIPPZP.11393/100205-POG/1POG-92SZ/20260320T000000">https://www.gov.pl/zagospodarowanieprzestrzenne/app/StrefaPlanistyczna/PL.ZIPPZP.11393/100205-POG/1POG-92SZ/20260320T000000</a>
wydzialenie planistyczne	<a href="https://www.gov.pl/zagospodarowanieprzestrzenne/app/StrefaPlanistyczna/PL.ZIPPZP.11393/100205-POG/1POG-89SZ/20260320T000000">https://www.gov.pl/zagospodarowanieprzestrzenne/app/StrefaPlanistyczna/PL.ZIPPZP.11393/100205-POG/1POG-89SZ/20260320T000000</a>
wydzialenie planistyczne	<a href="https://www.gov.pl/zagospodarowanieprzestrzenne/app/StrefaPlanistyczna/PL.ZIPPZP.11393/100205-POG/1POG-50SZ/20260320T000000">https://www.gov.pl/zagospodarowanieprzestrzenne/app/StrefaPlanistyczna/PL.ZIPPZP.11393/100205-POG/1POG-50SZ/20260320T000000</a>
wydzialenie planistyczne	<a href="https://www.gov.pl/zagospodarowanieprzestrzenne/app/StrefaPlanistyczna/PL.ZIPPZP.11393/100205-POG/1POG-66SZ/20260320T000000">https://www.gov.pl/zagospodarowanieprzestrzenne/app/StrefaPlanistyczna/PL.ZIPPZP.11393/100205-POG/1POG-66SZ/20260320T000000</a>
wydzialenie planistyczne	<a href="https://www.gov.pl/zagospodarowanieprzestrzenne/app/StrefaPlanistyczna/PL.ZIPPZP.11393/100205-POG/1POG-67SZ/20260320T000000">https://www.gov.pl/zagospodarowanieprzestrzenne/app/StrefaPlanistyczna/PL.ZIPPZP.11393/100205-POG/1POG-67SZ/20260320T000000</a>
wydzialenie planistyczne	<a href="https://www.gov.pl/zagospodarowanieprzestrzenne/app/StrefaPlanistyczna/PL.ZIPPZP.11393/100205-POG/1POG-74SZ/20260320T000000">https://www.gov.pl/zagospodarowanieprzestrzenne/app/StrefaPlanistyczna/PL.ZIPPZP.11393/100205-POG/1POG-74SZ/20260320T000000</a>
wydzialenie planistyczne	<a href="https://www.gov.pl/zagospodarowanieprzestrzenne/app/StrefaPlanistyczna/PL.ZIPPZP.11393/100205-POG/1POG-73SZ/20260320T000000">https://www.gov.pl/zagospodarowanieprzestrzenne/app/StrefaPlanistyczna/PL.ZIPPZP.11393/100205-POG/1POG-73SZ/20260320T000000</a>
wydzialenie planistyczne	<a href="https://www.gov.pl/zagospodarowanieprzestrzenne/app/StrefaPlanistyczna/PL.ZIPPZP.11393/100205-POG/1POG-43SJ/20260320T000000">https://www.gov.pl/zagospodarowanieprzestrzenne/app/StrefaPlanistyczna/PL.ZIPPZP.11393/100205-POG/1POG-43SJ/20260320T000000</a>
wydzialenie planistyczne	<a href="https://www.gov.pl/zagospodarowanieprzestrzenne/app/StrefaPlanistyczna/PL.ZIPPZP.11393/100205-POG/1POG-41SJ/20260320T000000">https://www.gov.pl/zagospodarowanieprzestrzenne/app/StrefaPlanistyczna/PL.ZIPPZP.11393/100205-POG/1POG-41SJ/20260320T000000</a>
wydzialenie planistyczne	<a href="https://www.gov.pl/zagospodarowanieprzestrzenne/app/StrefaPlanistyczna/PL.ZIPPZP.11393/100205-POG/1POG-40SJ/20260320T000000">https://www.gov.pl/zagospodarowanieprzestrzenne/app/StrefaPlanistyczna/PL.ZIPPZP.11393/100205-POG/1POG-40SJ/20260320T000000</a>
wydzialenie planistyczne	<a href="https://www.gov.pl/zagospodarowanieprzestrzenne/app/StrefaPlanistyczna/PL.ZIPPZP.11393/100205-POG/1POG-86SZ/20260320T000000">https://www.gov.pl/zagospodarowanieprzestrzenne/app/StrefaPlanistyczna/PL.ZIPPZP.11393/100205-POG/1POG-86SZ/20260320T000000</a>
wydzialenie planistyczne	<a href="https://www.gov.pl/zagospodarowanieprzestrzenne/app/StrefaPlanistyczna/PL.ZIPPZP.11393/100205-POG/1POG-99SZ/20260320T000000">https://www.gov.pl/zagospodarowanieprzestrzenne/app/StrefaPlanistyczna/PL.ZIPPZP.11393/100205-POG/1POG-99SZ/20260320T000000</a>
wydzialenie planistyczne	<a href="https://www.gov.pl/zagospodarowanieprzestrzenne/app/StrefaPlanistyczna/PL.ZIPPZP.11393/100205-POG/1POG-103SZ/20260320T000000">https://www.gov.pl/zagospodarowanieprzestrzenne/app/StrefaPlanistyczna/PL.ZIPPZP.11393/100205-POG/1POG-103SZ/20260320T000000</a>
wydzialenie planistyczne	<a href="https://www.gov.pl/zagospodarowanieprzestrzenne/app/StrefaPlanistyczna/PL.ZIPPZP.11393/100205-POG/1POG-72SZ/20260320T000000">https://www.gov.pl/zagospodarowanieprzestrzenne/app/StrefaPlanistyczna/PL.ZIPPZP.11393/100205-POG/1POG-72SZ/20260320T000000</a>
wydzialenie planistyczne	<a href="https://www.gov.pl/zagospodarowanieprzestrzenne/app/StrefaPlanistyczna/PL.ZIPPZP.11393/100205-POG/1POG-71SZ/20260320T000000">https://www.gov.pl/zagospodarowanieprzestrzenne/app/StrefaPlanistyczna/PL.ZIPPZP.11393/100205-POG/1POG-71SZ/20260320T000000</a>
wydzialenie planistyczne	<a href="https://www.gov.pl/zagospodarowanieprzestrzenne/app">https://www.gov.pl/zagospodarowanieprzestrzenne/app</a>

	<a href="https://www.gov.pl/zagospodarowanieprzestrzenne/app/StrefaPlanistyczna/PL.ZIPPZP.11393/100205-POG/1POG-70SZ/20260320T000000">/StrefaPlanistyczna/PL.ZIPPZP.11393/100205-POG/1POG-70SZ/20260320T000000</a>
wydzielenie planistyczne	<a href="https://www.gov.pl/zagospodarowanieprzestrzenne/app/StrefaPlanistyczna/PL.ZIPPZP.11393/100205-POG/1POG-58SZ/20260320T000000">https://www.gov.pl/zagospodarowanieprzestrzenne/app/StrefaPlanistyczna/PL.ZIPPZP.11393/100205-POG/1POG-58SZ/20260320T000000</a>
wydzielenie planistyczne	<a href="https://www.gov.pl/zagospodarowanieprzestrzenne/app/StrefaPlanistyczna/PL.ZIPPZP.11393/100205-POG/1POG-56SZ/20260320T000000">https://www.gov.pl/zagospodarowanieprzestrzenne/app/StrefaPlanistyczna/PL.ZIPPZP.11393/100205-POG/1POG-56SZ/20260320T000000</a>
wydzielenie planistyczne	<a href="https://www.gov.pl/zagospodarowanieprzestrzenne/app/StrefaPlanistyczna/PL.ZIPPZP.11393/100205-POG/1POG-52SZ/20260320T000000">https://www.gov.pl/zagospodarowanieprzestrzenne/app/StrefaPlanistyczna/PL.ZIPPZP.11393/100205-POG/1POG-52SZ/20260320T000000</a>
wydzielenie planistyczne	<a href="https://www.gov.pl/zagospodarowanieprzestrzenne/app/StrefaPlanistyczna/PL.ZIPPZP.11393/100205-POG/1POG-62SZ/20260320T000000">https://www.gov.pl/zagospodarowanieprzestrzenne/app/StrefaPlanistyczna/PL.ZIPPZP.11393/100205-POG/1POG-62SZ/20260320T000000</a>
wydzielenie planistyczne	<a href="https://www.gov.pl/zagospodarowanieprzestrzenne/app/StrefaPlanistyczna/PL.ZIPPZP.11393/100205-POG/1POG-60SZ/20260320T000000">https://www.gov.pl/zagospodarowanieprzestrzenne/app/StrefaPlanistyczna/PL.ZIPPZP.11393/100205-POG/1POG-60SZ/20260320T000000</a>
wydzielenie planistyczne	<a href="https://www.gov.pl/zagospodarowanieprzestrzenne/app/StrefaPlanistyczna/PL.ZIPPZP.11393/100205-POG/1POG-53SZ/20260320T000000">https://www.gov.pl/zagospodarowanieprzestrzenne/app/StrefaPlanistyczna/PL.ZIPPZP.11393/100205-POG/1POG-53SZ/20260320T000000</a>
wydzielenie planistyczne	<a href="https://www.gov.pl/zagospodarowanieprzestrzenne/app/StrefaPlanistyczna/PL.ZIPPZP.11393/100205-POG/1POG-55SZ/20260320T000000">https://www.gov.pl/zagospodarowanieprzestrzenne/app/StrefaPlanistyczna/PL.ZIPPZP.11393/100205-POG/1POG-55SZ/20260320T000000</a>
wydzielenie planistyczne	<a href="https://www.gov.pl/zagospodarowanieprzestrzenne/app/StrefaPlanistyczna/PL.ZIPPZP.11393/100205-POG/1POG-30SZ/20260320T000000">https://www.gov.pl/zagospodarowanieprzestrzenne/app/StrefaPlanistyczna/PL.ZIPPZP.11393/100205-POG/1POG-30SZ/20260320T000000</a>
wydzielenie planistyczne	<a href="https://www.gov.pl/zagospodarowanieprzestrzenne/app/StrefaPlanistyczna/PL.ZIPPZP.11393/100205-POG/1POG-12SJ/20260320T000000">https://www.gov.pl/zagospodarowanieprzestrzenne/app/StrefaPlanistyczna/PL.ZIPPZP.11393/100205-POG/1POG-12SJ/20260320T000000</a>
wydzielenie planistyczne	<a href="https://www.gov.pl/zagospodarowanieprzestrzenne/app/StrefaPlanistyczna/PL.ZIPPZP.11393/100205-POG/1POG-11SJ/20260320T000000">https://www.gov.pl/zagospodarowanieprzestrzenne/app/StrefaPlanistyczna/PL.ZIPPZP.11393/100205-POG/1POG-11SJ/20260320T000000</a>
wydzielenie planistyczne	<a href="https://www.gov.pl/zagospodarowanieprzestrzenne/app/StrefaPlanistyczna/PL.ZIPPZP.11393/100205-POG/1POG-9SJ/20260320T000000">https://www.gov.pl/zagospodarowanieprzestrzenne/app/StrefaPlanistyczna/PL.ZIPPZP.11393/100205-POG/1POG-9SJ/20260320T000000</a>
wydzielenie planistyczne	<a href="https://www.gov.pl/zagospodarowanieprzestrzenne/app/StrefaPlanistyczna/PL.ZIPPZP.11393/100205-POG/1POG-21SZ/20260320T000000">https://www.gov.pl/zagospodarowanieprzestrzenne/app/StrefaPlanistyczna/PL.ZIPPZP.11393/100205-POG/1POG-21SZ/20260320T000000</a>
wydzielenie planistyczne	<a href="https://www.gov.pl/zagospodarowanieprzestrzenne/app/StrefaPlanistyczna/PL.ZIPPZP.11393/100205-POG/1POG-22SZ/20260320T000000">https://www.gov.pl/zagospodarowanieprzestrzenne/app/StrefaPlanistyczna/PL.ZIPPZP.11393/100205-POG/1POG-22SZ/20260320T000000</a>
wydzielenie planistyczne	<a href="https://www.gov.pl/zagospodarowanieprzestrzenne/app/StrefaPlanistyczna/PL.ZIPPZP.11393/100205-POG/1POG-23SZ/20260320T000000">https://www.gov.pl/zagospodarowanieprzestrzenne/app/StrefaPlanistyczna/PL.ZIPPZP.11393/100205-POG/1POG-23SZ/20260320T000000</a>
wydzielenie planistyczne	<a href="https://www.gov.pl/zagospodarowanieprzestrzenne/app/StrefaPlanistyczna/PL.ZIPPZP.11393/100205-POG/1POG-1SZ/20260320T000000">https://www.gov.pl/zagospodarowanieprzestrzenne/app/StrefaPlanistyczna/PL.ZIPPZP.11393/100205-POG/1POG-1SZ/20260320T000000</a>
wydzielenie planistyczne	<a href="https://www.gov.pl/zagospodarowanieprzestrzenne/app/StrefaPlanistyczna/PL.ZIPPZP.11393/100205-POG/1POG-2SZ/20260320T000000">https://www.gov.pl/zagospodarowanieprzestrzenne/app/StrefaPlanistyczna/PL.ZIPPZP.11393/100205-POG/1POG-2SZ/20260320T000000</a>
wydzielenie planistyczne	<a href="https://www.gov.pl/zagospodarowanieprzestrzenne/app/StrefaPlanistyczna/PL.ZIPPZP.11393/100205-POG/1POG-2SZ/20260320T000000">https://www.gov.pl/zagospodarowanieprzestrzenne/app/StrefaPlanistyczna/PL.ZIPPZP.11393/100205-POG/1POG-2SZ/20260320T000000</a>

	<a href="https://www.gov.pl/zagospodarowanieprzestrzenne/app/StrefaPlanistyczna/PL.ZIPPZP.11393/100205-POG/1POG-3SZ/20260320T000000">/StrefaPlanistyczna/PL.ZIPPZP.11393/100205-POG/1POG-3SZ/20260320T000000</a>
wydzialenie planistyczne	<a href="https://www.gov.pl/zagospodarowanieprzestrzenne/app/StrefaPlanistyczna/PL.ZIPPZP.11393/100205-POG/1POG-4SZ/20260320T000000">https://www.gov.pl/zagospodarowanieprzestrzenne/app/StrefaPlanistyczna/PL.ZIPPZP.11393/100205-POG/1POG-4SZ/20260320T000000</a>
wydzialenie planistyczne	<a href="https://www.gov.pl/zagospodarowanieprzestrzenne/app/StrefaPlanistyczna/PL.ZIPPZP.11393/100205-POG/1POG-5SZ/20260320T000000">https://www.gov.pl/zagospodarowanieprzestrzenne/app/StrefaPlanistyczna/PL.ZIPPZP.11393/100205-POG/1POG-5SZ/20260320T000000</a>
wydzialenie planistyczne	<a href="https://www.gov.pl/zagospodarowanieprzestrzenne/app/StrefaPlanistyczna/PL.ZIPPZP.11393/100205-POG/1POG-11SZ/20260320T000000">https://www.gov.pl/zagospodarowanieprzestrzenne/app/StrefaPlanistyczna/PL.ZIPPZP.11393/100205-POG/1POG-11SZ/20260320T000000</a>
wydzialenie planistyczne	<a href="https://www.gov.pl/zagospodarowanieprzestrzenne/app/StrefaPlanistyczna/PL.ZIPPZP.11393/100205-POG/1POG-12SZ/20260320T000000">https://www.gov.pl/zagospodarowanieprzestrzenne/app/StrefaPlanistyczna/PL.ZIPPZP.11393/100205-POG/1POG-12SZ/20260320T000000</a>
wydzialenie planistyczne	<a href="https://www.gov.pl/zagospodarowanieprzestrzenne/app/StrefaPlanistyczna/PL.ZIPPZP.11393/100205-POG/1POG-14SZ/20260320T000000">https://www.gov.pl/zagospodarowanieprzestrzenne/app/StrefaPlanistyczna/PL.ZIPPZP.11393/100205-POG/1POG-14SZ/20260320T000000</a>
wydzialenie planistyczne	<a href="https://www.gov.pl/zagospodarowanieprzestrzenne/app/StrefaPlanistyczna/PL.ZIPPZP.11393/100205-POG/1POG-16SZ/20260320T000000">https://www.gov.pl/zagospodarowanieprzestrzenne/app/StrefaPlanistyczna/PL.ZIPPZP.11393/100205-POG/1POG-16SZ/20260320T000000</a>
wydzialenie planistyczne	<a href="https://www.gov.pl/zagospodarowanieprzestrzenne/app/StrefaPlanistyczna/PL.ZIPPZP.11393/100205-POG/1POG-161SZ/20260320T000000">https://www.gov.pl/zagospodarowanieprzestrzenne/app/StrefaPlanistyczna/PL.ZIPPZP.11393/100205-POG/1POG-161SZ/20260320T000000</a>
wydzialenie planistyczne	<a href="https://www.gov.pl/zagospodarowanieprzestrzenne/app/StrefaPlanistyczna/PL.ZIPPZP.11393/100205-POG/1POG-181SZ/20260320T000000">https://www.gov.pl/zagospodarowanieprzestrzenne/app/StrefaPlanistyczna/PL.ZIPPZP.11393/100205-POG/1POG-181SZ/20260320T000000</a>
wydzialenie planistyczne	<a href="https://www.gov.pl/zagospodarowanieprzestrzenne/app/StrefaPlanistyczna/PL.ZIPPZP.11393/100205-POG/1POG-3SC/20260320T000000">https://www.gov.pl/zagospodarowanieprzestrzenne/app/StrefaPlanistyczna/PL.ZIPPZP.11393/100205-POG/1POG-3SC/20260320T000000</a>
wydzialenie planistyczne	<a href="https://www.gov.pl/zagospodarowanieprzestrzenne/app/StrefaPlanistyczna/PL.ZIPPZP.11393/100205-POG/1POG-189SZ/20260320T000000">https://www.gov.pl/zagospodarowanieprzestrzenne/app/StrefaPlanistyczna/PL.ZIPPZP.11393/100205-POG/1POG-189SZ/20260320T000000</a>
wydzialenie planistyczne	<a href="https://www.gov.pl/zagospodarowanieprzestrzenne/app/StrefaPlanistyczna/PL.ZIPPZP.11393/100205-POG/1POG-201SZ/20260320T000000">https://www.gov.pl/zagospodarowanieprzestrzenne/app/StrefaPlanistyczna/PL.ZIPPZP.11393/100205-POG/1POG-201SZ/20260320T000000</a>
wydzialenie planistyczne	<a href="https://www.gov.pl/zagospodarowanieprzestrzenne/app/StrefaPlanistyczna/PL.ZIPPZP.11393/100205-POG/1POG-230SZ/20260320T000000">https://www.gov.pl/zagospodarowanieprzestrzenne/app/StrefaPlanistyczna/PL.ZIPPZP.11393/100205-POG/1POG-230SZ/20260320T000000</a>
wydzialenie planistyczne	<a href="https://www.gov.pl/zagospodarowanieprzestrzenne/app/StrefaPlanistyczna/PL.ZIPPZP.11393/100205-POG/1POG-249SZ/20260320T000000">https://www.gov.pl/zagospodarowanieprzestrzenne/app/StrefaPlanistyczna/PL.ZIPPZP.11393/100205-POG/1POG-249SZ/20260320T000000</a>
wydzialenie planistyczne	<a href="https://www.gov.pl/zagospodarowanieprzestrzenne/app/StrefaPlanistyczna/PL.ZIPPZP.11393/100205-POG/1POG-259SZ/20260320T000000">https://www.gov.pl/zagospodarowanieprzestrzenne/app/StrefaPlanistyczna/PL.ZIPPZP.11393/100205-POG/1POG-259SZ/20260320T000000</a>
wydzialenie planistyczne	<a href="https://www.gov.pl/zagospodarowanieprzestrzenne/app/StrefaPlanistyczna/PL.ZIPPZP.11393/100205-POG/1POG-261SZ/20260320T000000">https://www.gov.pl/zagospodarowanieprzestrzenne/app/StrefaPlanistyczna/PL.ZIPPZP.11393/100205-POG/1POG-261SZ/20260320T000000</a>
wydzialenie planistyczne	<a href="https://www.gov.pl/zagospodarowanieprzestrzenne/app/StrefaPlanistyczna/PL.ZIPPZP.11393/100205-POG/1POG-263SZ/20260320T000000">https://www.gov.pl/zagospodarowanieprzestrzenne/app/StrefaPlanistyczna/PL.ZIPPZP.11393/100205-POG/1POG-263SZ/20260320T000000</a>
wydzialenie planistyczne	<a href="https://www.gov.pl/zagospodarowanieprzestrzenne/app">https://www.gov.pl/zagospodarowanieprzestrzenne/app</a>

	<a href="https://www.gov.pl/zagospodarowanieprzestrzenne/app/StrefaPlanistyczna/PL.ZIPPZP.11393/100205-POG/1POG-262SZ/20260320T000000">/StrefaPlanistyczna/PL.ZIPPZP.11393/100205-POG/1POG-262SZ/20260320T000000</a>
wydzielenie planistyczne	<a href="https://www.gov.pl/zagospodarowanieprzestrzenne/app/StrefaPlanistyczna/PL.ZIPPZP.11393/100205-POG/1POG-257SZ/20260320T000000">https://www.gov.pl/zagospodarowanieprzestrzenne/app/StrefaPlanistyczna/PL.ZIPPZP.11393/100205-POG/1POG-257SZ/20260320T000000</a>
wydzielenie planistyczne	<a href="https://www.gov.pl/zagospodarowanieprzestrzenne/app/StrefaPlanistyczna/PL.ZIPPZP.11393/100205-POG/1POG-223SZ/20260320T000000">https://www.gov.pl/zagospodarowanieprzestrzenne/app/StrefaPlanistyczna/PL.ZIPPZP.11393/100205-POG/1POG-223SZ/20260320T000000</a>
wydzielenie planistyczne	<a href="https://www.gov.pl/zagospodarowanieprzestrzenne/app/StrefaPlanistyczna/PL.ZIPPZP.11393/100205-POG/1POG-228SZ/20260320T000000">https://www.gov.pl/zagospodarowanieprzestrzenne/app/StrefaPlanistyczna/PL.ZIPPZP.11393/100205-POG/1POG-228SZ/20260320T000000</a>
wydzielenie planistyczne	<a href="https://www.gov.pl/zagospodarowanieprzestrzenne/app/StrefaPlanistyczna/PL.ZIPPZP.11393/100205-POG/1POG-233SZ/20260320T000000">https://www.gov.pl/zagospodarowanieprzestrzenne/app/StrefaPlanistyczna/PL.ZIPPZP.11393/100205-POG/1POG-233SZ/20260320T000000</a>
wydzielenie planistyczne	<a href="https://www.gov.pl/zagospodarowanieprzestrzenne/app/StrefaPlanistyczna/PL.ZIPPZP.11393/100205-POG/1POG-232SZ/20260320T000000">https://www.gov.pl/zagospodarowanieprzestrzenne/app/StrefaPlanistyczna/PL.ZIPPZP.11393/100205-POG/1POG-232SZ/20260320T000000</a>
wydzielenie planistyczne	<a href="https://www.gov.pl/zagospodarowanieprzestrzenne/app/StrefaPlanistyczna/PL.ZIPPZP.11393/100205-POG/1POG-241SZ/20260320T000000">https://www.gov.pl/zagospodarowanieprzestrzenne/app/StrefaPlanistyczna/PL.ZIPPZP.11393/100205-POG/1POG-241SZ/20260320T000000</a>
wydzielenie planistyczne	<a href="https://www.gov.pl/zagospodarowanieprzestrzenne/app/StrefaPlanistyczna/PL.ZIPPZP.11393/100205-POG/1POG-244SZ/20260320T000000">https://www.gov.pl/zagospodarowanieprzestrzenne/app/StrefaPlanistyczna/PL.ZIPPZP.11393/100205-POG/1POG-244SZ/20260320T000000</a>
wydzielenie planistyczne	<a href="https://www.gov.pl/zagospodarowanieprzestrzenne/app/StrefaPlanistyczna/PL.ZIPPZP.11393/100205-POG/1POG-215SZ/20260320T000000">https://www.gov.pl/zagospodarowanieprzestrzenne/app/StrefaPlanistyczna/PL.ZIPPZP.11393/100205-POG/1POG-215SZ/20260320T000000</a>
wydzielenie planistyczne	<a href="https://www.gov.pl/zagospodarowanieprzestrzenne/app/StrefaPlanistyczna/PL.ZIPPZP.11393/100205-POG/1POG-75SJ/20260320T000000">https://www.gov.pl/zagospodarowanieprzestrzenne/app/StrefaPlanistyczna/PL.ZIPPZP.11393/100205-POG/1POG-75SJ/20260320T000000</a>
wydzielenie planistyczne	<a href="https://www.gov.pl/zagospodarowanieprzestrzenne/app/StrefaPlanistyczna/PL.ZIPPZP.11393/100205-POG/1POG-226SZ/20260320T000000">https://www.gov.pl/zagospodarowanieprzestrzenne/app/StrefaPlanistyczna/PL.ZIPPZP.11393/100205-POG/1POG-226SZ/20260320T000000</a>
wydzielenie planistyczne	<a href="https://www.gov.pl/zagospodarowanieprzestrzenne/app/StrefaPlanistyczna/PL.ZIPPZP.11393/100205-POG/1POG-238SZ/20260320T000000">https://www.gov.pl/zagospodarowanieprzestrzenne/app/StrefaPlanistyczna/PL.ZIPPZP.11393/100205-POG/1POG-238SZ/20260320T000000</a>
wydzielenie planistyczne	<a href="https://www.gov.pl/zagospodarowanieprzestrzenne/app/StrefaPlanistyczna/PL.ZIPPZP.11393/100205-POG/1POG-242SZ/20260320T000000">https://www.gov.pl/zagospodarowanieprzestrzenne/app/StrefaPlanistyczna/PL.ZIPPZP.11393/100205-POG/1POG-242SZ/20260320T000000</a>
wydzielenie planistyczne	<a href="https://www.gov.pl/zagospodarowanieprzestrzenne/app/StrefaPlanistyczna/PL.ZIPPZP.11393/100205-POG/1POG-246SZ/20260320T000000">https://www.gov.pl/zagospodarowanieprzestrzenne/app/StrefaPlanistyczna/PL.ZIPPZP.11393/100205-POG/1POG-246SZ/20260320T000000</a>
wydzielenie planistyczne	<a href="https://www.gov.pl/zagospodarowanieprzestrzenne/app/StrefaPlanistyczna/PL.ZIPPZP.11393/100205-POG/1POG-220SZ/20260320T000000">https://www.gov.pl/zagospodarowanieprzestrzenne/app/StrefaPlanistyczna/PL.ZIPPZP.11393/100205-POG/1POG-220SZ/20260320T000000</a>
wydzielenie planistyczne	<a href="https://www.gov.pl/zagospodarowanieprzestrzenne/app/StrefaPlanistyczna/PL.ZIPPZP.11393/100205-POG/1POG-182SZ/20260320T000000">https://www.gov.pl/zagospodarowanieprzestrzenne/app/StrefaPlanistyczna/PL.ZIPPZP.11393/100205-POG/1POG-182SZ/20260320T000000</a>
wydzielenie planistyczne	<a href="https://www.gov.pl/zagospodarowanieprzestrzenne/app/StrefaPlanistyczna/PL.ZIPPZP.11393/100205-POG/1POG-191SZ/20260320T000000">https://www.gov.pl/zagospodarowanieprzestrzenne/app/StrefaPlanistyczna/PL.ZIPPZP.11393/100205-POG/1POG-191SZ/20260320T000000</a>
wydzielenie planistyczne	<a href="https://www.gov.pl/zagospodarowanieprzestrzenne/app">https://www.gov.pl/zagospodarowanieprzestrzenne/app</a>



	<a href="https://www.gov.pl/zagospodarowanieprzestrzenne/app/StrefaPlanistyczna/PL.ZIPPZP.11393/100205-POG/1POG-41SZ/20260320T000000">/StrefaPlanistyczna/PL.ZIPPZP.11393/100205-POG/1POG-41SZ/20260320T000000</a>
wydzialenie planistyczne	<a href="https://www.gov.pl/zagospodarowanieprzestrzenne/app/StrefaPlanistyczna/PL.ZIPPZP.11393/100205-POG/1POG-102SZ/20260320T000000">https://www.gov.pl/zagospodarowanieprzestrzenne/app/StrefaPlanistyczna/PL.ZIPPZP.11393/100205-POG/1POG-102SZ/20260320T000000</a>
wydzialenie planistyczne	<a href="https://www.gov.pl/zagospodarowanieprzestrzenne/app/StrefaPlanistyczna/PL.ZIPPZP.11393/100205-POG/1POG-40SZ/20260320T000000">https://www.gov.pl/zagospodarowanieprzestrzenne/app/StrefaPlanistyczna/PL.ZIPPZP.11393/100205-POG/1POG-40SZ/20260320T000000</a>
wydzialenie planistyczne	<a href="https://www.gov.pl/zagospodarowanieprzestrzenne/app/StrefaPlanistyczna/PL.ZIPPZP.11393/100205-POG/1POG-3SN/20260320T000000">https://www.gov.pl/zagospodarowanieprzestrzenne/app/StrefaPlanistyczna/PL.ZIPPZP.11393/100205-POG/1POG-3SN/20260320T000000</a>
wydzialenie planistyczne	<a href="https://www.gov.pl/zagospodarowanieprzestrzenne/app/StrefaPlanistyczna/PL.ZIPPZP.11393/100205-POG/1POG-33SZ/20260320T000000">https://www.gov.pl/zagospodarowanieprzestrzenne/app/StrefaPlanistyczna/PL.ZIPPZP.11393/100205-POG/1POG-33SZ/20260320T000000</a>
wydzialenie planistyczne	<a href="https://www.gov.pl/zagospodarowanieprzestrzenne/app/StrefaPlanistyczna/PL.ZIPPZP.11393/100205-POG/1POG-1SC/20260320T000000">https://www.gov.pl/zagospodarowanieprzestrzenne/app/StrefaPlanistyczna/PL.ZIPPZP.11393/100205-POG/1POG-1SC/20260320T000000</a>
wydzialenie planistyczne	<a href="https://www.gov.pl/zagospodarowanieprzestrzenne/app/StrefaPlanistyczna/PL.ZIPPZP.11393/100205-POG/1POG-8SZ/20260320T000000">https://www.gov.pl/zagospodarowanieprzestrzenne/app/StrefaPlanistyczna/PL.ZIPPZP.11393/100205-POG/1POG-8SZ/20260320T000000</a>
wydzialenie planistyczne	<a href="https://www.gov.pl/zagospodarowanieprzestrzenne/app/StrefaPlanistyczna/PL.ZIPPZP.11393/100205-POG/1POG-35SZ/20260320T000000">https://www.gov.pl/zagospodarowanieprzestrzenne/app/StrefaPlanistyczna/PL.ZIPPZP.11393/100205-POG/1POG-35SZ/20260320T000000</a>
wydzialenie planistyczne	<a href="https://www.gov.pl/zagospodarowanieprzestrzenne/app/StrefaPlanistyczna/PL.ZIPPZP.11393/100205-POG/1POG-49SZ/20260320T000000">https://www.gov.pl/zagospodarowanieprzestrzenne/app/StrefaPlanistyczna/PL.ZIPPZP.11393/100205-POG/1POG-49SZ/20260320T000000</a>
wydzialenie planistyczne	<a href="https://www.gov.pl/zagospodarowanieprzestrzenne/app/StrefaPlanistyczna/PL.ZIPPZP.11393/100205-POG/1POG-51SZ/20260320T000000">https://www.gov.pl/zagospodarowanieprzestrzenne/app/StrefaPlanistyczna/PL.ZIPPZP.11393/100205-POG/1POG-51SZ/20260320T000000</a>
wydzialenie planistyczne	<a href="https://www.gov.pl/zagospodarowanieprzestrzenne/app/StrefaPlanistyczna/PL.ZIPPZP.11393/100205-POG/1POG-43SZ/20260320T000000">https://www.gov.pl/zagospodarowanieprzestrzenne/app/StrefaPlanistyczna/PL.ZIPPZP.11393/100205-POG/1POG-43SZ/20260320T000000</a>
wydzialenie planistyczne	<a href="https://www.gov.pl/zagospodarowanieprzestrzenne/app/StrefaPlanistyczna/PL.ZIPPZP.11393/100205-POG/1POG-48SZ/20260320T000000">https://www.gov.pl/zagospodarowanieprzestrzenne/app/StrefaPlanistyczna/PL.ZIPPZP.11393/100205-POG/1POG-48SZ/20260320T000000</a>
wydzialenie planistyczne	<a href="https://www.gov.pl/zagospodarowanieprzestrzenne/app/StrefaPlanistyczna/PL.ZIPPZP.11393/100205-POG/1POG-80SZ/20260320T000000">https://www.gov.pl/zagospodarowanieprzestrzenne/app/StrefaPlanistyczna/PL.ZIPPZP.11393/100205-POG/1POG-80SZ/20260320T000000</a>
wydzialenie planistyczne	<a href="https://www.gov.pl/zagospodarowanieprzestrzenne/app/StrefaPlanistyczna/PL.ZIPPZP.11393/100205-POG/1POG-109SZ/20260320T000000">https://www.gov.pl/zagospodarowanieprzestrzenne/app/StrefaPlanistyczna/PL.ZIPPZP.11393/100205-POG/1POG-109SZ/20260320T000000</a>
wydzialenie planistyczne	<a href="https://www.gov.pl/zagospodarowanieprzestrzenne/app/StrefaPlanistyczna/PL.ZIPPZP.11393/100205-POG/1POG-106SZ/20260320T000000">https://www.gov.pl/zagospodarowanieprzestrzenne/app/StrefaPlanistyczna/PL.ZIPPZP.11393/100205-POG/1POG-106SZ/20260320T000000</a>
wydzialenie planistyczne	<a href="https://www.gov.pl/zagospodarowanieprzestrzenne/app/StrefaPlanistyczna/PL.ZIPPZP.11393/100205-POG/1POG-116SZ/20260320T000000">https://www.gov.pl/zagospodarowanieprzestrzenne/app/StrefaPlanistyczna/PL.ZIPPZP.11393/100205-POG/1POG-116SZ/20260320T000000</a>
wydzialenie planistyczne	<a href="https://www.gov.pl/zagospodarowanieprzestrzenne/app/StrefaPlanistyczna/PL.ZIPPZP.11393/100205-POG/1POG-129SZ/20260320T000000">https://www.gov.pl/zagospodarowanieprzestrzenne/app/StrefaPlanistyczna/PL.ZIPPZP.11393/100205-POG/1POG-129SZ/20260320T000000</a>
wydzialenie planistyczne	<a href="https://www.gov.pl/zagospodarowanieprzestrzenne/app">https://www.gov.pl/zagospodarowanieprzestrzenne/app</a>

	<a href="https://www.gov.pl/zagospodarowanieprzestrzenne/app/StrefaPlanistyczna/PL.ZIPPZP.11393/100205-POG/1POG-126SZ/20260320T000000">/StrefaPlanistyczna/PL.ZIPPZP.11393/100205-POG/1POG-126SZ/20260320T000000</a>
wydzielenie planistyczne	<a href="https://www.gov.pl/zagospodarowanieprzestrzenne/app/StrefaPlanistyczna/PL.ZIPPZP.11393/100205-POG/1POG-132SZ/20260320T000000">https://www.gov.pl/zagospodarowanieprzestrzenne/app/StrefaPlanistyczna/PL.ZIPPZP.11393/100205-POG/1POG-132SZ/20260320T000000</a>
wydzielenie planistyczne	<a href="https://www.gov.pl/zagospodarowanieprzestrzenne/app/StrefaPlanistyczna/PL.ZIPPZP.11393/100205-POG/1POG-141SZ/20260320T000000">https://www.gov.pl/zagospodarowanieprzestrzenne/app/StrefaPlanistyczna/PL.ZIPPZP.11393/100205-POG/1POG-141SZ/20260320T000000</a>
wydzielenie planistyczne	<a href="https://www.gov.pl/zagospodarowanieprzestrzenne/app/StrefaPlanistyczna/PL.ZIPPZP.11393/100205-POG/1POG-140SZ/20260320T000000">https://www.gov.pl/zagospodarowanieprzestrzenne/app/StrefaPlanistyczna/PL.ZIPPZP.11393/100205-POG/1POG-140SZ/20260320T000000</a>
wydzielenie planistyczne	<a href="https://www.gov.pl/zagospodarowanieprzestrzenne/app/StrefaPlanistyczna/PL.ZIPPZP.11393/100205-POG/1POG-142SZ/20260320T000000">https://www.gov.pl/zagospodarowanieprzestrzenne/app/StrefaPlanistyczna/PL.ZIPPZP.11393/100205-POG/1POG-142SZ/20260320T000000</a>
wydzielenie planistyczne	<a href="https://www.gov.pl/zagospodarowanieprzestrzenne/app/StrefaPlanistyczna/PL.ZIPPZP.11393/100205-POG/1POG-135SZ/20260320T000000">https://www.gov.pl/zagospodarowanieprzestrzenne/app/StrefaPlanistyczna/PL.ZIPPZP.11393/100205-POG/1POG-135SZ/20260320T000000</a>
wydzielenie planistyczne	<a href="https://www.gov.pl/zagospodarowanieprzestrzenne/app/StrefaPlanistyczna/PL.ZIPPZP.11393/100205-POG/1POG-59SJ/20260320T000000">https://www.gov.pl/zagospodarowanieprzestrzenne/app/StrefaPlanistyczna/PL.ZIPPZP.11393/100205-POG/1POG-59SJ/20260320T000000</a>
wydzielenie planistyczne	<a href="https://www.gov.pl/zagospodarowanieprzestrzenne/app/StrefaPlanistyczna/PL.ZIPPZP.11393/100205-POG/1POG-156SZ/20260320T000000">https://www.gov.pl/zagospodarowanieprzestrzenne/app/StrefaPlanistyczna/PL.ZIPPZP.11393/100205-POG/1POG-156SZ/20260320T000000</a>
wydzielenie planistyczne	<a href="https://www.gov.pl/zagospodarowanieprzestrzenne/app/StrefaPlanistyczna/PL.ZIPPZP.11393/100205-POG/1POG-153SZ/20260320T000000">https://www.gov.pl/zagospodarowanieprzestrzenne/app/StrefaPlanistyczna/PL.ZIPPZP.11393/100205-POG/1POG-153SZ/20260320T000000</a>
wydzielenie planistyczne	<a href="https://www.gov.pl/zagospodarowanieprzestrzenne/app/StrefaPlanistyczna/PL.ZIPPZP.11393/100205-POG/1POG-60SJ/20260320T000000">https://www.gov.pl/zagospodarowanieprzestrzenne/app/StrefaPlanistyczna/PL.ZIPPZP.11393/100205-POG/1POG-60SJ/20260320T000000</a>
wydzielenie planistyczne	<a href="https://www.gov.pl/zagospodarowanieprzestrzenne/app/StrefaPlanistyczna/PL.ZIPPZP.11393/100205-POG/1POG-150SZ/20260320T000000">https://www.gov.pl/zagospodarowanieprzestrzenne/app/StrefaPlanistyczna/PL.ZIPPZP.11393/100205-POG/1POG-150SZ/20260320T000000</a>
wydzielenie planistyczne	<a href="https://www.gov.pl/zagospodarowanieprzestrzenne/app/StrefaPlanistyczna/PL.ZIPPZP.11393/100205-POG/1POG-67SJ/20260320T000000">https://www.gov.pl/zagospodarowanieprzestrzenne/app/StrefaPlanistyczna/PL.ZIPPZP.11393/100205-POG/1POG-67SJ/20260320T000000</a>
wydzielenie planistyczne	<a href="https://www.gov.pl/zagospodarowanieprzestrzenne/app/StrefaPlanistyczna/PL.ZIPPZP.11393/100205-POG/1POG-155SZ/20260320T000000">https://www.gov.pl/zagospodarowanieprzestrzenne/app/StrefaPlanistyczna/PL.ZIPPZP.11393/100205-POG/1POG-155SZ/20260320T000000</a>
wydzielenie planistyczne	<a href="https://www.gov.pl/zagospodarowanieprzestrzenne/app/StrefaPlanistyczna/PL.ZIPPZP.11393/100205-POG/1POG-157SZ/20260320T000000">https://www.gov.pl/zagospodarowanieprzestrzenne/app/StrefaPlanistyczna/PL.ZIPPZP.11393/100205-POG/1POG-157SZ/20260320T000000</a>
wydzielenie planistyczne	<a href="https://www.gov.pl/zagospodarowanieprzestrzenne/app/StrefaPlanistyczna/PL.ZIPPZP.11393/100205-POG/1POG-160SZ/20260320T000000">https://www.gov.pl/zagospodarowanieprzestrzenne/app/StrefaPlanistyczna/PL.ZIPPZP.11393/100205-POG/1POG-160SZ/20260320T000000</a>
wydzielenie planistyczne	<a href="https://www.gov.pl/zagospodarowanieprzestrzenne/app/StrefaPlanistyczna/PL.ZIPPZP.11393/100205-POG/1POG-163SZ/20260320T000000">https://www.gov.pl/zagospodarowanieprzestrzenne/app/StrefaPlanistyczna/PL.ZIPPZP.11393/100205-POG/1POG-163SZ/20260320T000000</a>
wydzielenie planistyczne	<a href="https://www.gov.pl/zagospodarowanieprzestrzenne/app/StrefaPlanistyczna/PL.ZIPPZP.11393/100205-POG/1POG-166SZ/20260320T000000">https://www.gov.pl/zagospodarowanieprzestrzenne/app/StrefaPlanistyczna/PL.ZIPPZP.11393/100205-POG/1POG-166SZ/20260320T000000</a>
wydzielenie planistyczne	<a href="https://www.gov.pl/zagospodarowanieprzestrzenne/app">https://www.gov.pl/zagospodarowanieprzestrzenne/app</a>

	<a href="https://www.gov.pl/zagospodarowanieprzestrzenne/app/StrefaPlanistyczna/PL.ZIPPZP.11393/100205-POG/1POG-167SZ/20260320T000000">/StrefaPlanistyczna/PL.ZIPPZP.11393/100205-POG/1POG-167SZ/20260320T000000</a>
wydzielenie planistyczne	<a href="https://www.gov.pl/zagospodarowanieprzestrzenne/app/StrefaPlanistyczna/PL.ZIPPZP.11393/100205-POG/1POG-169SZ/20260320T000000">https://www.gov.pl/zagospodarowanieprzestrzenne/app/StrefaPlanistyczna/PL.ZIPPZP.11393/100205-POG/1POG-169SZ/20260320T000000</a>
wydzielenie planistyczne	<a href="https://www.gov.pl/zagospodarowanieprzestrzenne/app/StrefaPlanistyczna/PL.ZIPPZP.11393/100205-POG/1POG-164SZ/20260320T000000">https://www.gov.pl/zagospodarowanieprzestrzenne/app/StrefaPlanistyczna/PL.ZIPPZP.11393/100205-POG/1POG-164SZ/20260320T000000</a>
wydzielenie planistyczne	<a href="https://www.gov.pl/zagospodarowanieprzestrzenne/app/StrefaPlanistyczna/PL.ZIPPZP.11393/100205-POG/1POG-72SJ/20260320T000000">https://www.gov.pl/zagospodarowanieprzestrzenne/app/StrefaPlanistyczna/PL.ZIPPZP.11393/100205-POG/1POG-72SJ/20260320T000000</a>
wydzielenie planistyczne	<a href="https://www.gov.pl/zagospodarowanieprzestrzenne/app/StrefaPlanistyczna/PL.ZIPPZP.11393/100205-POG/1POG-188SZ/20260320T000000">https://www.gov.pl/zagospodarowanieprzestrzenne/app/StrefaPlanistyczna/PL.ZIPPZP.11393/100205-POG/1POG-188SZ/20260320T000000</a>
wydzielenie planistyczne	<a href="https://www.gov.pl/zagospodarowanieprzestrzenne/app/StrefaPlanistyczna/PL.ZIPPZP.11393/100205-POG/1POG-185SZ/20260320T000000">https://www.gov.pl/zagospodarowanieprzestrzenne/app/StrefaPlanistyczna/PL.ZIPPZP.11393/100205-POG/1POG-185SZ/20260320T000000</a>
wydzielenie planistyczne	<a href="https://www.gov.pl/zagospodarowanieprzestrzenne/app/StrefaPlanistyczna/PL.ZIPPZP.11393/100205-POG/1POG-74SJ/20260320T000000">https://www.gov.pl/zagospodarowanieprzestrzenne/app/StrefaPlanistyczna/PL.ZIPPZP.11393/100205-POG/1POG-74SJ/20260320T000000</a>
wydzielenie planistyczne	<a href="https://www.gov.pl/zagospodarowanieprzestrzenne/app/StrefaPlanistyczna/PL.ZIPPZP.11393/100205-POG/1POG-168SZ/20260320T000000">https://www.gov.pl/zagospodarowanieprzestrzenne/app/StrefaPlanistyczna/PL.ZIPPZP.11393/100205-POG/1POG-168SZ/20260320T000000</a>
wydzielenie planistyczne	<a href="https://www.gov.pl/zagospodarowanieprzestrzenne/app/StrefaPlanistyczna/PL.ZIPPZP.11393/100205-POG/1POG-172SZ/20260320T000000">https://www.gov.pl/zagospodarowanieprzestrzenne/app/StrefaPlanistyczna/PL.ZIPPZP.11393/100205-POG/1POG-172SZ/20260320T000000</a>
wydzielenie planistyczne	<a href="https://www.gov.pl/zagospodarowanieprzestrzenne/app/StrefaPlanistyczna/PL.ZIPPZP.11393/100205-POG/1POG-178SZ/20260320T000000">https://www.gov.pl/zagospodarowanieprzestrzenne/app/StrefaPlanistyczna/PL.ZIPPZP.11393/100205-POG/1POG-178SZ/20260320T000000</a>
wydzielenie planistyczne	<a href="https://www.gov.pl/zagospodarowanieprzestrzenne/app/StrefaPlanistyczna/PL.ZIPPZP.11393/100205-POG/1POG-180SZ/20260320T000000">https://www.gov.pl/zagospodarowanieprzestrzenne/app/StrefaPlanistyczna/PL.ZIPPZP.11393/100205-POG/1POG-180SZ/20260320T000000</a>
wydzielenie planistyczne	<a href="https://www.gov.pl/zagospodarowanieprzestrzenne/app/StrefaPlanistyczna/PL.ZIPPZP.11393/100205-POG/1POG-183SZ/20260320T000000">https://www.gov.pl/zagospodarowanieprzestrzenne/app/StrefaPlanistyczna/PL.ZIPPZP.11393/100205-POG/1POG-183SZ/20260320T000000</a>
wydzielenie planistyczne	<a href="https://www.gov.pl/zagospodarowanieprzestrzenne/app/StrefaPlanistyczna/PL.ZIPPZP.11393/100205-POG/1POG-73SJ/20260320T000000">https://www.gov.pl/zagospodarowanieprzestrzenne/app/StrefaPlanistyczna/PL.ZIPPZP.11393/100205-POG/1POG-73SJ/20260320T000000</a>
wydzielenie planistyczne	<a href="https://www.gov.pl/zagospodarowanieprzestrzenne/app/StrefaPlanistyczna/PL.ZIPPZP.11393/100205-POG/1POG-193SZ/20260320T000000">https://www.gov.pl/zagospodarowanieprzestrzenne/app/StrefaPlanistyczna/PL.ZIPPZP.11393/100205-POG/1POG-193SZ/20260320T000000</a>
wydzielenie planistyczne	<a href="https://www.gov.pl/zagospodarowanieprzestrzenne/app/StrefaPlanistyczna/PL.ZIPPZP.11393/100205-POG/1POG-197SZ/20260320T000000">https://www.gov.pl/zagospodarowanieprzestrzenne/app/StrefaPlanistyczna/PL.ZIPPZP.11393/100205-POG/1POG-197SZ/20260320T000000</a>
wydzielenie planistyczne	<a href="https://www.gov.pl/zagospodarowanieprzestrzenne/app/StrefaPlanistyczna/PL.ZIPPZP.11393/100205-POG/1POG-199SZ/20260320T000000">https://www.gov.pl/zagospodarowanieprzestrzenne/app/StrefaPlanistyczna/PL.ZIPPZP.11393/100205-POG/1POG-199SZ/20260320T000000</a>
wydzielenie planistyczne	<a href="https://www.gov.pl/zagospodarowanieprzestrzenne/app/StrefaPlanistyczna/PL.ZIPPZP.11393/100205-POG/1POG-216SZ/20260320T000000">https://www.gov.pl/zagospodarowanieprzestrzenne/app/StrefaPlanistyczna/PL.ZIPPZP.11393/100205-POG/1POG-216SZ/20260320T000000</a>
wydzielenie planistyczne	<a href="https://www.gov.pl/zagospodarowanieprzestrzenne/app">https://www.gov.pl/zagospodarowanieprzestrzenne/app</a>

	<a href="https://www.gov.pl/zagospodarowanieprzestrzenne/app/StrefaPlanistyczna/PL.ZIPPZP.11393/100205-POG/1POG-224SZ/20260320T000000">/StrefaPlanistyczna/PL.ZIPPZP.11393/100205-POG/1POG-224SZ/20260320T000000</a>
wydzielenie planistyczne	<a href="https://www.gov.pl/zagospodarowanieprzestrzenne/app/StrefaPlanistyczna/PL.ZIPPZP.11393/100205-POG/1POG-16SW/20260320T000000">https://www.gov.pl/zagospodarowanieprzestrzenne/app/StrefaPlanistyczna/PL.ZIPPZP.11393/100205-POG/1POG-16SW/20260320T000000</a>
wydzielenie planistyczne	<a href="https://www.gov.pl/zagospodarowanieprzestrzenne/app/StrefaPlanistyczna/PL.ZIPPZP.11393/100205-POG/1POG-76SJ/20260320T000000">https://www.gov.pl/zagospodarowanieprzestrzenne/app/StrefaPlanistyczna/PL.ZIPPZP.11393/100205-POG/1POG-76SJ/20260320T000000</a>
wydzielenie planistyczne	<a href="https://www.gov.pl/zagospodarowanieprzestrzenne/app/StrefaPlanistyczna/PL.ZIPPZP.11393/100205-POG/1POG-194SZ/20260320T000000">https://www.gov.pl/zagospodarowanieprzestrzenne/app/StrefaPlanistyczna/PL.ZIPPZP.11393/100205-POG/1POG-194SZ/20260320T000000</a>
wydzielenie planistyczne	<a href="https://www.gov.pl/zagospodarowanieprzestrzenne/app/StrefaPlanistyczna/PL.ZIPPZP.11393/100205-POG/1POG-206SZ/20260320T000000">https://www.gov.pl/zagospodarowanieprzestrzenne/app/StrefaPlanistyczna/PL.ZIPPZP.11393/100205-POG/1POG-206SZ/20260320T000000</a>
wydzielenie planistyczne	<a href="https://www.gov.pl/zagospodarowanieprzestrzenne/app/StrefaPlanistyczna/PL.ZIPPZP.11393/100205-POG/1POG-225SZ/20260320T000000">https://www.gov.pl/zagospodarowanieprzestrzenne/app/StrefaPlanistyczna/PL.ZIPPZP.11393/100205-POG/1POG-225SZ/20260320T000000</a>
wydzielenie planistyczne	<a href="https://www.gov.pl/zagospodarowanieprzestrzenne/app/StrefaPlanistyczna/PL.ZIPPZP.11393/100205-POG/1POG-231SZ/20260320T000000">https://www.gov.pl/zagospodarowanieprzestrzenne/app/StrefaPlanistyczna/PL.ZIPPZP.11393/100205-POG/1POG-231SZ/20260320T000000</a>
wydzielenie planistyczne	<a href="https://www.gov.pl/zagospodarowanieprzestrzenne/app/StrefaPlanistyczna/PL.ZIPPZP.11393/100205-POG/1POG-210SZ/20260320T000000">https://www.gov.pl/zagospodarowanieprzestrzenne/app/StrefaPlanistyczna/PL.ZIPPZP.11393/100205-POG/1POG-210SZ/20260320T000000</a>
wydzielenie planistyczne	<a href="https://www.gov.pl/zagospodarowanieprzestrzenne/app/StrefaPlanistyczna/PL.ZIPPZP.11393/100205-POG/1POG-213SZ/20260320T000000">https://www.gov.pl/zagospodarowanieprzestrzenne/app/StrefaPlanistyczna/PL.ZIPPZP.11393/100205-POG/1POG-213SZ/20260320T000000</a>
wydzielenie planistyczne	<a href="https://www.gov.pl/zagospodarowanieprzestrzenne/app/StrefaPlanistyczna/PL.ZIPPZP.11393/100205-POG/1POG-63SJ/20260320T000000">https://www.gov.pl/zagospodarowanieprzestrzenne/app/StrefaPlanistyczna/PL.ZIPPZP.11393/100205-POG/1POG-63SJ/20260320T000000</a>
wydzielenie planistyczne	<a href="https://www.gov.pl/zagospodarowanieprzestrzenne/app/StrefaPlanistyczna/PL.ZIPPZP.11393/100205-POG/1POG-86SJ/20260320T000000">https://www.gov.pl/zagospodarowanieprzestrzenne/app/StrefaPlanistyczna/PL.ZIPPZP.11393/100205-POG/1POG-86SJ/20260320T000000</a>
wydzielenie planistyczne	<a href="https://www.gov.pl/zagospodarowanieprzestrzenne/app/StrefaPlanistyczna/PL.ZIPPZP.11393/100205-POG/1POG-195SZ/20260320T000000">https://www.gov.pl/zagospodarowanieprzestrzenne/app/StrefaPlanistyczna/PL.ZIPPZP.11393/100205-POG/1POG-195SZ/20260320T000000</a>
wydzielenie planistyczne	<a href="https://www.gov.pl/zagospodarowanieprzestrzenne/app/StrefaPlanistyczna/PL.ZIPPZP.11393/100205-POG/1POG-113SZ/20260320T000000">https://www.gov.pl/zagospodarowanieprzestrzenne/app/StrefaPlanistyczna/PL.ZIPPZP.11393/100205-POG/1POG-113SZ/20260320T000000</a>
wydzielenie planistyczne	<a href="https://www.gov.pl/zagospodarowanieprzestrzenne/app/StrefaPlanistyczna/PL.ZIPPZP.11393/100205-POG/1POG-84SZ/20260320T000000">https://www.gov.pl/zagospodarowanieprzestrzenne/app/StrefaPlanistyczna/PL.ZIPPZP.11393/100205-POG/1POG-84SZ/20260320T000000</a>
wydzielenie planistyczne	<a href="https://www.gov.pl/zagospodarowanieprzestrzenne/app/StrefaPlanistyczna/PL.ZIPPZP.11393/100205-POG/1POG-9SW/20260320T000000">https://www.gov.pl/zagospodarowanieprzestrzenne/app/StrefaPlanistyczna/PL.ZIPPZP.11393/100205-POG/1POG-9SW/20260320T000000</a>
wydzielenie planistyczne	<a href="https://www.gov.pl/zagospodarowanieprzestrzenne/app/StrefaPlanistyczna/PL.ZIPPZP.11393/100205-POG/1POG-10SW/20260320T000000">https://www.gov.pl/zagospodarowanieprzestrzenne/app/StrefaPlanistyczna/PL.ZIPPZP.11393/100205-POG/1POG-10SW/20260320T000000</a>
wydzielenie planistyczne	<a href="https://www.gov.pl/zagospodarowanieprzestrzenne/app/StrefaPlanistyczna/PL.ZIPPZP.11393/100205-POG/1POG-136SZ/20260320T000000">https://www.gov.pl/zagospodarowanieprzestrzenne/app/StrefaPlanistyczna/PL.ZIPPZP.11393/100205-POG/1POG-136SZ/20260320T000000</a>
wydzielenie planistyczne	<a href="https://www.gov.pl/zagospodarowanieprzestrzenne/app">https://www.gov.pl/zagospodarowanieprzestrzenne/app</a>

	<a href="https://www.gov.pl/zagospodarowanieprzestrzenne/app/StrefaPlanistyczna/PL.ZIPPZP.11393/100205-POG/1POG-124SZ/20260320T000000">/StrefaPlanistyczna/PL.ZIPPZP.11393/100205-POG/1POG-124SZ/20260320T000000</a>
wydzialenie planistyczne	<a href="https://www.gov.pl/zagospodarowanieprzestrzenne/app/StrefaPlanistyczna/PL.ZIPPZP.11393/100205-POG/1POG-68SJ/20260320T000000">https://www.gov.pl/zagospodarowanieprzestrzenne/app/StrefaPlanistyczna/PL.ZIPPZP.11393/100205-POG/1POG-68SJ/20260320T000000</a>
wydzialenie planistyczne	<a href="https://www.gov.pl/zagospodarowanieprzestrzenne/app/StrefaPlanistyczna/PL.ZIPPZP.11393/100205-POG/1POG-276SZ/20260320T000000">https://www.gov.pl/zagospodarowanieprzestrzenne/app/StrefaPlanistyczna/PL.ZIPPZP.11393/100205-POG/1POG-276SZ/20260320T000000</a>
wydzialenie planistyczne	<a href="https://www.gov.pl/zagospodarowanieprzestrzenne/app/StrefaPlanistyczna/PL.ZIPPZP.11393/100205-POG/1POG-274SZ/20260320T000000">https://www.gov.pl/zagospodarowanieprzestrzenne/app/StrefaPlanistyczna/PL.ZIPPZP.11393/100205-POG/1POG-274SZ/20260320T000000</a>
wydzialenie planistyczne	<a href="https://www.gov.pl/zagospodarowanieprzestrzenne/app/StrefaPlanistyczna/PL.ZIPPZP.11393/100205-POG/1POG-177SZ/20260320T000000">https://www.gov.pl/zagospodarowanieprzestrzenne/app/StrefaPlanistyczna/PL.ZIPPZP.11393/100205-POG/1POG-177SZ/20260320T000000</a>
wydzialenie planistyczne	<a href="https://www.gov.pl/zagospodarowanieprzestrzenne/app/StrefaPlanistyczna/PL.ZIPPZP.11393/100205-POG/1POG-184SZ/20260320T000000">https://www.gov.pl/zagospodarowanieprzestrzenne/app/StrefaPlanistyczna/PL.ZIPPZP.11393/100205-POG/1POG-184SZ/20260320T000000</a>
wydzialenie planistyczne	<a href="https://www.gov.pl/zagospodarowanieprzestrzenne/app/StrefaPlanistyczna/PL.ZIPPZP.11393/100205-POG/1POG-83SZ/20260320T000000">https://www.gov.pl/zagospodarowanieprzestrzenne/app/StrefaPlanistyczna/PL.ZIPPZP.11393/100205-POG/1POG-83SZ/20260320T000000</a>
wydzialenie planistyczne	<a href="https://www.gov.pl/zagospodarowanieprzestrzenne/app/StrefaPlanistyczna/PL.ZIPPZP.11393/100205-POG/1POG-198SZ/20260320T000000">https://www.gov.pl/zagospodarowanieprzestrzenne/app/StrefaPlanistyczna/PL.ZIPPZP.11393/100205-POG/1POG-198SZ/20260320T000000</a>
wydzialenie planistyczne	<a href="https://www.gov.pl/zagospodarowanieprzestrzenne/app/StrefaPlanistyczna/PL.ZIPPZP.11393/100205-POG/1POG-56SR/20260320T000000">https://www.gov.pl/zagospodarowanieprzestrzenne/app/StrefaPlanistyczna/PL.ZIPPZP.11393/100205-POG/1POG-56SR/20260320T000000</a>
wydzialenie planistyczne	<a href="https://www.gov.pl/zagospodarowanieprzestrzenne/app/StrefaPlanistyczna/PL.ZIPPZP.11393/100205-POG/1POG-81SJ/20260320T000000">https://www.gov.pl/zagospodarowanieprzestrzenne/app/StrefaPlanistyczna/PL.ZIPPZP.11393/100205-POG/1POG-81SJ/20260320T000000</a>
wydzialenie planistyczne	<a href="https://www.gov.pl/zagospodarowanieprzestrzenne/app/StrefaPlanistyczna/PL.ZIPPZP.11393/100205-POG/1POG-20SN/20260320T000000">https://www.gov.pl/zagospodarowanieprzestrzenne/app/StrefaPlanistyczna/PL.ZIPPZP.11393/100205-POG/1POG-20SN/20260320T000000</a>
wydzialenie planistyczne	<a href="https://www.gov.pl/zagospodarowanieprzestrzenne/app/StrefaPlanistyczna/PL.ZIPPZP.11393/100205-POG/1POG-19SP/20260320T000000">https://www.gov.pl/zagospodarowanieprzestrzenne/app/StrefaPlanistyczna/PL.ZIPPZP.11393/100205-POG/1POG-19SP/20260320T000000</a>
wydzialenie planistyczne	<a href="https://www.gov.pl/zagospodarowanieprzestrzenne/app/StrefaPlanistyczna/PL.ZIPPZP.11393/100205-POG/1POG-4SW/20260320T000000">https://www.gov.pl/zagospodarowanieprzestrzenne/app/StrefaPlanistyczna/PL.ZIPPZP.11393/100205-POG/1POG-4SW/20260320T000000</a>
wydzialenie planistyczne	<a href="https://www.gov.pl/zagospodarowanieprzestrzenne/app/StrefaPlanistyczna/PL.ZIPPZP.11393/100205-POG/1POG-3SW/20260320T000000">https://www.gov.pl/zagospodarowanieprzestrzenne/app/StrefaPlanistyczna/PL.ZIPPZP.11393/100205-POG/1POG-3SW/20260320T000000</a>
wydzialenie planistyczne	<a href="https://www.gov.pl/zagospodarowanieprzestrzenne/app/StrefaPlanistyczna/PL.ZIPPZP.11393/100205-POG/1POG-11SU/20260320T000000">https://www.gov.pl/zagospodarowanieprzestrzenne/app/StrefaPlanistyczna/PL.ZIPPZP.11393/100205-POG/1POG-11SU/20260320T000000</a>
wydzialenie planistyczne	<a href="https://www.gov.pl/zagospodarowanieprzestrzenne/app/StrefaPlanistyczna/PL.ZIPPZP.11393/100205-POG/1POG-26SZ/20260320T000000">https://www.gov.pl/zagospodarowanieprzestrzenne/app/StrefaPlanistyczna/PL.ZIPPZP.11393/100205-POG/1POG-26SZ/20260320T000000</a>
wydzialenie planistyczne	<a href="https://www.gov.pl/zagospodarowanieprzestrzenne/app/StrefaPlanistyczna/PL.ZIPPZP.11393/100205-POG/1POG-1SW/20260320T000000">https://www.gov.pl/zagospodarowanieprzestrzenne/app/StrefaPlanistyczna/PL.ZIPPZP.11393/100205-POG/1POG-1SW/20260320T000000</a>
wydzialenie planistyczne	<a href="https://www.gov.pl/zagospodarowanieprzestrzenne/app">https://www.gov.pl/zagospodarowanieprzestrzenne/app</a>

	<a href="https://www.gov.pl/zagospodarowanieprzestrzenne/app/StrefaPlanistyczna/PL.ZIPPZP.11393/100205-POG/1POG-4SU/20260320T000000">/StrefaPlanistyczna/PL.ZIPPZP.11393/100205-POG/1POG-4SU/20260320T000000</a>
wydzielenie planistyczne	<a href="https://www.gov.pl/zagospodarowanieprzestrzenne/app/StrefaPlanistyczna/PL.ZIPPZP.11393/100205-POG/1POG-19SJ/20260320T000000">https://www.gov.pl/zagospodarowanieprzestrzenne/app/StrefaPlanistyczna/PL.ZIPPZP.11393/100205-POG/1POG-19SJ/20260320T000000</a>
wydzielenie planistyczne	<a href="https://www.gov.pl/zagospodarowanieprzestrzenne/app/StrefaPlanistyczna/PL.ZIPPZP.11393/100205-POG/1POG-10SJ/20260320T000000">https://www.gov.pl/zagospodarowanieprzestrzenne/app/StrefaPlanistyczna/PL.ZIPPZP.11393/100205-POG/1POG-10SJ/20260320T000000</a>
wydzielenie planistyczne	<a href="https://www.gov.pl/zagospodarowanieprzestrzenne/app/StrefaPlanistyczna/PL.ZIPPZP.11393/100205-POG/1POG-110SZ/20260320T000000">https://www.gov.pl/zagospodarowanieprzestrzenne/app/StrefaPlanistyczna/PL.ZIPPZP.11393/100205-POG/1POG-110SZ/20260320T000000</a>
wydzielenie planistyczne	<a href="https://www.gov.pl/zagospodarowanieprzestrzenne/app/StrefaPlanistyczna/PL.ZIPPZP.11393/100205-POG/1POG-46SJ/20260320T000000">https://www.gov.pl/zagospodarowanieprzestrzenne/app/StrefaPlanistyczna/PL.ZIPPZP.11393/100205-POG/1POG-46SJ/20260320T000000</a>
wydzielenie planistyczne	<a href="https://www.gov.pl/zagospodarowanieprzestrzenne/app/StrefaPlanistyczna/PL.ZIPPZP.11393/100205-POG/1POG-3SJ/20260320T000000">https://www.gov.pl/zagospodarowanieprzestrzenne/app/StrefaPlanistyczna/PL.ZIPPZP.11393/100205-POG/1POG-3SJ/20260320T000000</a>
wydzielenie planistyczne	<a href="https://www.gov.pl/zagospodarowanieprzestrzenne/app/StrefaPlanistyczna/PL.ZIPPZP.11393/100205-POG/1POG-90SJ/20260320T000000">https://www.gov.pl/zagospodarowanieprzestrzenne/app/StrefaPlanistyczna/PL.ZIPPZP.11393/100205-POG/1POG-90SJ/20260320T000000</a>
wydzielenie planistyczne	<a href="https://www.gov.pl/zagospodarowanieprzestrzenne/app/StrefaPlanistyczna/PL.ZIPPZP.11393/100205-POG/1POG-28SU/20260320T000000">https://www.gov.pl/zagospodarowanieprzestrzenne/app/StrefaPlanistyczna/PL.ZIPPZP.11393/100205-POG/1POG-28SU/20260320T000000</a>
wydzielenie planistyczne	<a href="https://www.gov.pl/zagospodarowanieprzestrzenne/app/StrefaPlanistyczna/PL.ZIPPZP.11393/100205-POG/1POG-1SR/20260320T000000">https://www.gov.pl/zagospodarowanieprzestrzenne/app/StrefaPlanistyczna/PL.ZIPPZP.11393/100205-POG/1POG-1SR/20260320T000000</a>
wydzielenie planistyczne	<a href="https://www.gov.pl/zagospodarowanieprzestrzenne/app/StrefaPlanistyczna/PL.ZIPPZP.11393/100205-POG/1POG-162SZ/20260320T000000">https://www.gov.pl/zagospodarowanieprzestrzenne/app/StrefaPlanistyczna/PL.ZIPPZP.11393/100205-POG/1POG-162SZ/20260320T000000</a>
wydzielenie planistyczne	<a href="https://www.gov.pl/zagospodarowanieprzestrzenne/app/StrefaPlanistyczna/PL.ZIPPZP.11393/100205-POG/1POG-1SO/20260320T000000">https://www.gov.pl/zagospodarowanieprzestrzenne/app/StrefaPlanistyczna/PL.ZIPPZP.11393/100205-POG/1POG-1SO/20260320T000000</a>
wydzielenie planistyczne	<a href="https://www.gov.pl/zagospodarowanieprzestrzenne/app/StrefaPlanistyczna/PL.ZIPPZP.11393/100205-POG/1POG-30SR/20260320T000000">https://www.gov.pl/zagospodarowanieprzestrzenne/app/StrefaPlanistyczna/PL.ZIPPZP.11393/100205-POG/1POG-30SR/20260320T000000</a>
wydzielenie planistyczne	<a href="https://www.gov.pl/zagospodarowanieprzestrzenne/app/StrefaPlanistyczna/PL.ZIPPZP.11393/100205-POG/1POG-13SU/20260320T000000">https://www.gov.pl/zagospodarowanieprzestrzenne/app/StrefaPlanistyczna/PL.ZIPPZP.11393/100205-POG/1POG-13SU/20260320T000000</a>
wydzielenie planistyczne	<a href="https://www.gov.pl/zagospodarowanieprzestrzenne/app/StrefaPlanistyczna/PL.ZIPPZP.11393/100205-POG/1POG-8SN/20260320T000000">https://www.gov.pl/zagospodarowanieprzestrzenne/app/StrefaPlanistyczna/PL.ZIPPZP.11393/100205-POG/1POG-8SN/20260320T000000</a>
wydzielenie planistyczne	<a href="https://www.gov.pl/zagospodarowanieprzestrzenne/app/StrefaPlanistyczna/PL.ZIPPZP.11393/100205-POG/1POG-6SW/20260320T000000">https://www.gov.pl/zagospodarowanieprzestrzenne/app/StrefaPlanistyczna/PL.ZIPPZP.11393/100205-POG/1POG-6SW/20260320T000000</a>
wydzielenie planistyczne	<a href="https://www.gov.pl/zagospodarowanieprzestrzenne/app/StrefaPlanistyczna/PL.ZIPPZP.11393/100205-POG/1POG-7SU/20260320T000000">https://www.gov.pl/zagospodarowanieprzestrzenne/app/StrefaPlanistyczna/PL.ZIPPZP.11393/100205-POG/1POG-7SU/20260320T000000</a>
wydzielenie planistyczne	<a href="https://www.gov.pl/zagospodarowanieprzestrzenne/app/StrefaPlanistyczna/PL.ZIPPZP.11393/100205-POG/1POG-44SJ/20260320T000000">https://www.gov.pl/zagospodarowanieprzestrzenne/app/StrefaPlanistyczna/PL.ZIPPZP.11393/100205-POG/1POG-44SJ/20260320T000000</a>
wydzielenie planistyczne	<a href="https://www.gov.pl/zagospodarowanieprzestrzenne/app">https://www.gov.pl/zagospodarowanieprzestrzenne/app</a>



	<a href="https://www.gov.pl/zagospodarowanieprzestrzenne/app/StrefaPlanistyczna/PL.ZIPPZP.11393/100205-POG/1POG-5SN/20260320T000000">/StrefaPlanistyczna/PL.ZIPPZP.11393/100205-POG/1POG-5SN/20260320T000000</a>
wydzialenie planistyczne	<a href="https://www.gov.pl/zagospodarowanieprzestrzenne/app/StrefaPlanistyczna/PL.ZIPPZP.11393/100205-POG/1POG-2SR/20260320T000000">https://www.gov.pl/zagospodarowanieprzestrzenne/app/StrefaPlanistyczna/PL.ZIPPZP.11393/100205-POG/1POG-2SR/20260320T000000</a>
wydzialenie planistyczne	<a href="https://www.gov.pl/zagospodarowanieprzestrzenne/app/StrefaPlanistyczna/PL.ZIPPZP.11393/100205-POG/1POG-5SP/20260320T000000">https://www.gov.pl/zagospodarowanieprzestrzenne/app/StrefaPlanistyczna/PL.ZIPPZP.11393/100205-POG/1POG-5SP/20260320T000000</a>
wydzialenie planistyczne	<a href="https://www.gov.pl/zagospodarowanieprzestrzenne/app/StrefaPlanistyczna/PL.ZIPPZP.11393/100205-POG/1POG-3SP/20260320T000000">https://www.gov.pl/zagospodarowanieprzestrzenne/app/StrefaPlanistyczna/PL.ZIPPZP.11393/100205-POG/1POG-3SP/20260320T000000</a>
wydzialenie planistyczne	<a href="https://www.gov.pl/zagospodarowanieprzestrzenne/app/StrefaPlanistyczna/PL.ZIPPZP.11393/100205-POG/1POG-1SG/20260320T000000">https://www.gov.pl/zagospodarowanieprzestrzenne/app/StrefaPlanistyczna/PL.ZIPPZP.11393/100205-POG/1POG-1SG/20260320T000000</a>
wydzialenie planistyczne	<a href="https://www.gov.pl/zagospodarowanieprzestrzenne/app/StrefaPlanistyczna/PL.ZIPPZP.11393/100205-POG/1POG-6SJ/20260320T000000">https://www.gov.pl/zagospodarowanieprzestrzenne/app/StrefaPlanistyczna/PL.ZIPPZP.11393/100205-POG/1POG-6SJ/20260320T000000</a>
wydzialenie planistyczne	<a href="https://www.gov.pl/zagospodarowanieprzestrzenne/app/StrefaPlanistyczna/PL.ZIPPZP.11393/100205-POG/1POG-14SJ/20260320T000000">https://www.gov.pl/zagospodarowanieprzestrzenne/app/StrefaPlanistyczna/PL.ZIPPZP.11393/100205-POG/1POG-14SJ/20260320T000000</a>
wydzialenie planistyczne	<a href="https://www.gov.pl/zagospodarowanieprzestrzenne/app/StrefaPlanistyczna/PL.ZIPPZP.11393/100205-POG/1POG-69SZ/20260320T000000">https://www.gov.pl/zagospodarowanieprzestrzenne/app/StrefaPlanistyczna/PL.ZIPPZP.11393/100205-POG/1POG-69SZ/20260320T000000</a>
wydzialenie planistyczne	<a href="https://www.gov.pl/zagospodarowanieprzestrzenne/app/StrefaPlanistyczna/PL.ZIPPZP.11393/100205-POG/1POG-36SJ/20260320T000000">https://www.gov.pl/zagospodarowanieprzestrzenne/app/StrefaPlanistyczna/PL.ZIPPZP.11393/100205-POG/1POG-36SJ/20260320T000000</a>
wydzialenie planistyczne	<a href="https://www.gov.pl/zagospodarowanieprzestrzenne/app/StrefaPlanistyczna/PL.ZIPPZP.11393/100205-POG/1POG-5SU/20260320T000000">https://www.gov.pl/zagospodarowanieprzestrzenne/app/StrefaPlanistyczna/PL.ZIPPZP.11393/100205-POG/1POG-5SU/20260320T000000</a>
wydzialenie planistyczne	<a href="https://www.gov.pl/zagospodarowanieprzestrzenne/app/StrefaPlanistyczna/PL.ZIPPZP.11393/100205-POG/1POG-5SW/20260320T000000">https://www.gov.pl/zagospodarowanieprzestrzenne/app/StrefaPlanistyczna/PL.ZIPPZP.11393/100205-POG/1POG-5SW/20260320T000000</a>
wydzialenie planistyczne	<a href="https://www.gov.pl/zagospodarowanieprzestrzenne/app/StrefaPlanistyczna/PL.ZIPPZP.11393/100205-POG/1POG-78SZ/20260320T000000">https://www.gov.pl/zagospodarowanieprzestrzenne/app/StrefaPlanistyczna/PL.ZIPPZP.11393/100205-POG/1POG-78SZ/20260320T000000</a>
wydzialenie planistyczne	<a href="https://www.gov.pl/zagospodarowanieprzestrzenne/app/StrefaPlanistyczna/PL.ZIPPZP.11393/100205-POG/1POG-87SZ/20260320T000000">https://www.gov.pl/zagospodarowanieprzestrzenne/app/StrefaPlanistyczna/PL.ZIPPZP.11393/100205-POG/1POG-87SZ/20260320T000000</a>
wydzialenie planistyczne	<a href="https://www.gov.pl/zagospodarowanieprzestrzenne/app/StrefaPlanistyczna/PL.ZIPPZP.11393/100205-POG/1POG-93SZ/20260320T000000">https://www.gov.pl/zagospodarowanieprzestrzenne/app/StrefaPlanistyczna/PL.ZIPPZP.11393/100205-POG/1POG-93SZ/20260320T000000</a>
wydzialenie planistyczne	<a href="https://www.gov.pl/zagospodarowanieprzestrzenne/app/StrefaPlanistyczna/PL.ZIPPZP.11393/100205-POG/1POG-105SZ/20260320T000000">https://www.gov.pl/zagospodarowanieprzestrzenne/app/StrefaPlanistyczna/PL.ZIPPZP.11393/100205-POG/1POG-105SZ/20260320T000000</a>
wydzialenie planistyczne	<a href="https://www.gov.pl/zagospodarowanieprzestrzenne/app/StrefaPlanistyczna/PL.ZIPPZP.11393/100205-POG/1POG-96SZ/20260320T000000">https://www.gov.pl/zagospodarowanieprzestrzenne/app/StrefaPlanistyczna/PL.ZIPPZP.11393/100205-POG/1POG-96SZ/20260320T000000</a>
wydzialenie planistyczne	<a href="https://www.gov.pl/zagospodarowanieprzestrzenne/app/StrefaPlanistyczna/PL.ZIPPZP.11393/100205-POG/1POG-15SI/20260320T000000">https://www.gov.pl/zagospodarowanieprzestrzenne/app/StrefaPlanistyczna/PL.ZIPPZP.11393/100205-POG/1POG-15SI/20260320T000000</a>
wydzialenie planistyczne	<a href="https://www.gov.pl/zagospodarowanieprzestrzenne/app">https://www.gov.pl/zagospodarowanieprzestrzenne/app</a>

	<a href="https://www.gov.pl/zagospodarowanieprzestrzenne/app/StrefaPlanistyczna/PL.ZIPPZP.11393/100205-POG/1POG-42SZ/20260320T000000">/StrefaPlanistyczna/PL.ZIPPZP.11393/100205-POG/1POG-42SZ/20260320T000000</a>
wydzialenie planistyczne	<a href="https://www.gov.pl/zagospodarowanieprzestrzenne/app/StrefaPlanistyczna/PL.ZIPPZP.11393/100205-POG/1POG-45SZ/20260320T000000">https://www.gov.pl/zagospodarowanieprzestrzenne/app/StrefaPlanistyczna/PL.ZIPPZP.11393/100205-POG/1POG-45SZ/20260320T000000</a>
wydzialenie planistyczne	<a href="https://www.gov.pl/zagospodarowanieprzestrzenne/app/StrefaPlanistyczna/PL.ZIPPZP.11393/100205-POG/1POG-18SW/20260320T000000">https://www.gov.pl/zagospodarowanieprzestrzenne/app/StrefaPlanistyczna/PL.ZIPPZP.11393/100205-POG/1POG-18SW/20260320T000000</a>
wydzialenie planistyczne	<a href="https://www.gov.pl/zagospodarowanieprzestrzenne/app/StrefaPlanistyczna/PL.ZIPPZP.11393/100205-POG/1POG-27SU/20260320T000000">https://www.gov.pl/zagospodarowanieprzestrzenne/app/StrefaPlanistyczna/PL.ZIPPZP.11393/100205-POG/1POG-27SU/20260320T000000</a>
wydzialenie planistyczne	<a href="https://www.gov.pl/zagospodarowanieprzestrzenne/app/StrefaPlanistyczna/PL.ZIPPZP.11393/100205-POG/1POG-264SZ/20260320T000000">https://www.gov.pl/zagospodarowanieprzestrzenne/app/StrefaPlanistyczna/PL.ZIPPZP.11393/100205-POG/1POG-264SZ/20260320T000000</a>
wydzialenie planistyczne	<a href="https://www.gov.pl/zagospodarowanieprzestrzenne/app/StrefaPlanistyczna/PL.ZIPPZP.11393/100205-POG/1POG-245SZ/20260320T000000">https://www.gov.pl/zagospodarowanieprzestrzenne/app/StrefaPlanistyczna/PL.ZIPPZP.11393/100205-POG/1POG-245SZ/20260320T000000</a>
wydzialenie planistyczne	<a href="https://www.gov.pl/zagospodarowanieprzestrzenne/app/StrefaPlanistyczna/PL.ZIPPZP.11393/100205-POG/1POG-247SZ/20260320T000000">https://www.gov.pl/zagospodarowanieprzestrzenne/app/StrefaPlanistyczna/PL.ZIPPZP.11393/100205-POG/1POG-247SZ/20260320T000000</a>
wydzialenie planistyczne	<a href="https://www.gov.pl/zagospodarowanieprzestrzenne/app/StrefaPlanistyczna/PL.ZIPPZP.11393/100205-POG/1POG-26SI/20260320T000000">https://www.gov.pl/zagospodarowanieprzestrzenne/app/StrefaPlanistyczna/PL.ZIPPZP.11393/100205-POG/1POG-26SI/20260320T000000</a>
wydzialenie planistyczne	<a href="https://www.gov.pl/zagospodarowanieprzestrzenne/app/StrefaPlanistyczna/PL.ZIPPZP.11393/100205-POG/1POG-6SI/20260320T000000">https://www.gov.pl/zagospodarowanieprzestrzenne/app/StrefaPlanistyczna/PL.ZIPPZP.11393/100205-POG/1POG-6SI/20260320T000000</a>
wydzialenie planistyczne	<a href="https://www.gov.pl/zagospodarowanieprzestrzenne/app/StrefaPlanistyczna/PL.ZIPPZP.11393/100205-POG/1POG-13SI/20260320T000000">https://www.gov.pl/zagospodarowanieprzestrzenne/app/StrefaPlanistyczna/PL.ZIPPZP.11393/100205-POG/1POG-13SI/20260320T000000</a>
wydzialenie planistyczne	<a href="https://www.gov.pl/zagospodarowanieprzestrzenne/app/StrefaPlanistyczna/PL.ZIPPZP.11393/100205-POG/1POG-128SZ/20260320T000000">https://www.gov.pl/zagospodarowanieprzestrzenne/app/StrefaPlanistyczna/PL.ZIPPZP.11393/100205-POG/1POG-128SZ/20260320T000000</a>
wydzialenie planistyczne	<a href="https://www.gov.pl/zagospodarowanieprzestrzenne/app/StrefaPlanistyczna/PL.ZIPPZP.11393/100205-POG/1POG-114SZ/20260320T000000">https://www.gov.pl/zagospodarowanieprzestrzenne/app/StrefaPlanistyczna/PL.ZIPPZP.11393/100205-POG/1POG-114SZ/20260320T000000</a>
wydzialenie planistyczne	<a href="https://www.gov.pl/zagospodarowanieprzestrzenne/app/StrefaPlanistyczna/PL.ZIPPZP.11393/100205-POG/1POG-112SZ/20260320T000000">https://www.gov.pl/zagospodarowanieprzestrzenne/app/StrefaPlanistyczna/PL.ZIPPZP.11393/100205-POG/1POG-112SZ/20260320T000000</a>
wydzialenie planistyczne	<a href="https://www.gov.pl/zagospodarowanieprzestrzenne/app/StrefaPlanistyczna/PL.ZIPPZP.11393/100205-POG/1POG-55SJ/20260320T000000">https://www.gov.pl/zagospodarowanieprzestrzenne/app/StrefaPlanistyczna/PL.ZIPPZP.11393/100205-POG/1POG-55SJ/20260320T000000</a>
wydzialenie planistyczne	<a href="https://www.gov.pl/zagospodarowanieprzestrzenne/app/StrefaPlanistyczna/PL.ZIPPZP.11393/100205-POG/1POG-54SJ/20260320T000000">https://www.gov.pl/zagospodarowanieprzestrzenne/app/StrefaPlanistyczna/PL.ZIPPZP.11393/100205-POG/1POG-54SJ/20260320T000000</a>
wydzialenie planistyczne	<a href="https://www.gov.pl/zagospodarowanieprzestrzenne/app/StrefaPlanistyczna/PL.ZIPPZP.11393/100205-POG/1POG-16SI/20260320T000000">https://www.gov.pl/zagospodarowanieprzestrzenne/app/StrefaPlanistyczna/PL.ZIPPZP.11393/100205-POG/1POG-16SI/20260320T000000</a>
wydzialenie planistyczne	<a href="https://www.gov.pl/zagospodarowanieprzestrzenne/app/StrefaPlanistyczna/PL.ZIPPZP.11393/100205-POG/1POG-143SZ/20260320T000000">https://www.gov.pl/zagospodarowanieprzestrzenne/app/StrefaPlanistyczna/PL.ZIPPZP.11393/100205-POG/1POG-143SZ/20260320T000000</a>
wydzialenie planistyczne	<a href="https://www.gov.pl/zagospodarowanieprzestrzenne/app">https://www.gov.pl/zagospodarowanieprzestrzenne/app</a>

	<a href="https://www.gov.pl/zagospodarowanieprzestrzenne/app/StrefaPlanistyczna/PL.ZIPPZP.11393/100205-POG/1POG-17SU/20260320T000000">/StrefaPlanistyczna/PL.ZIPPZP.11393/100205-POG/1POG-17SU/20260320T000000</a>
wydzialenie planistyczne	<a href="https://www.gov.pl/zagospodarowanieprzestrzenne/app/StrefaPlanistyczna/PL.ZIPPZP.11393/100205-POG/1POG-18SI/20260320T000000">https://www.gov.pl/zagospodarowanieprzestrzenne/app/StrefaPlanistyczna/PL.ZIPPZP.11393/100205-POG/1POG-18SI/20260320T000000</a>
wydzialenie planistyczne	<a href="https://www.gov.pl/zagospodarowanieprzestrzenne/app/StrefaPlanistyczna/PL.ZIPPZP.11393/100205-POG/1POG-20SI/20260320T000000">https://www.gov.pl/zagospodarowanieprzestrzenne/app/StrefaPlanistyczna/PL.ZIPPZP.11393/100205-POG/1POG-20SI/20260320T000000</a>
wydzialenie planistyczne	<a href="https://www.gov.pl/zagospodarowanieprzestrzenne/app/StrefaPlanistyczna/PL.ZIPPZP.11393/100205-POG/1POG-85SJ/20260320T000000">https://www.gov.pl/zagospodarowanieprzestrzenne/app/StrefaPlanistyczna/PL.ZIPPZP.11393/100205-POG/1POG-85SJ/20260320T000000</a>
wydzialenie planistyczne	<a href="https://www.gov.pl/zagospodarowanieprzestrzenne/app/StrefaPlanistyczna/PL.ZIPPZP.11393/100205-POG/1POG-187SZ/20260320T000000">https://www.gov.pl/zagospodarowanieprzestrzenne/app/StrefaPlanistyczna/PL.ZIPPZP.11393/100205-POG/1POG-187SZ/20260320T000000</a>
wydzialenie planistyczne	<a href="https://www.gov.pl/zagospodarowanieprzestrzenne/app/StrefaPlanistyczna/PL.ZIPPZP.11393/100205-POG/1POG-138SZ/20260320T000000">https://www.gov.pl/zagospodarowanieprzestrzenne/app/StrefaPlanistyczna/PL.ZIPPZP.11393/100205-POG/1POG-138SZ/20260320T000000</a>
wydzialenie planistyczne	<a href="https://www.gov.pl/zagospodarowanieprzestrzenne/app/StrefaPlanistyczna/PL.ZIPPZP.11393/100205-POG/1POG-18SN/20260320T000000">https://www.gov.pl/zagospodarowanieprzestrzenne/app/StrefaPlanistyczna/PL.ZIPPZP.11393/100205-POG/1POG-18SN/20260320T000000</a>
wydzialenie planistyczne	<a href="https://www.gov.pl/zagospodarowanieprzestrzenne/app/StrefaPlanistyczna/PL.ZIPPZP.11393/100205-POG/1POG-21SI/20260320T000000">https://www.gov.pl/zagospodarowanieprzestrzenne/app/StrefaPlanistyczna/PL.ZIPPZP.11393/100205-POG/1POG-21SI/20260320T000000</a>
wydzialenie planistyczne	<a href="https://www.gov.pl/zagospodarowanieprzestrzenne/app/StrefaPlanistyczna/PL.ZIPPZP.11393/100205-POG/1POG-14SN/20260320T000000">https://www.gov.pl/zagospodarowanieprzestrzenne/app/StrefaPlanistyczna/PL.ZIPPZP.11393/100205-POG/1POG-14SN/20260320T000000</a>
wydzialenie planistyczne	<a href="https://www.gov.pl/zagospodarowanieprzestrzenne/app/StrefaPlanistyczna/PL.ZIPPZP.11393/100205-POG/1POG-2SG/20260320T000000">https://www.gov.pl/zagospodarowanieprzestrzenne/app/StrefaPlanistyczna/PL.ZIPPZP.11393/100205-POG/1POG-2SG/20260320T000000</a>
wydzialenie planistyczne	<a href="https://www.gov.pl/zagospodarowanieprzestrzenne/app/StrefaPlanistyczna/PL.ZIPPZP.11393/100205-POG/1POG-11SN/20260320T000000">https://www.gov.pl/zagospodarowanieprzestrzenne/app/StrefaPlanistyczna/PL.ZIPPZP.11393/100205-POG/1POG-11SN/20260320T000000</a>
wydzialenie planistyczne	<a href="https://www.gov.pl/zagospodarowanieprzestrzenne/app/StrefaPlanistyczna/PL.ZIPPZP.11393/100205-POG/1POG-8SW/20260320T000000">https://www.gov.pl/zagospodarowanieprzestrzenne/app/StrefaPlanistyczna/PL.ZIPPZP.11393/100205-POG/1POG-8SW/20260320T000000</a>
wydzialenie planistyczne	<a href="https://www.gov.pl/zagospodarowanieprzestrzenne/app/StrefaPlanistyczna/PL.ZIPPZP.11393/100205-POG/1POG-158SZ/20260320T000000">https://www.gov.pl/zagospodarowanieprzestrzenne/app/StrefaPlanistyczna/PL.ZIPPZP.11393/100205-POG/1POG-158SZ/20260320T000000</a>
wydzialenie planistyczne	<a href="https://www.gov.pl/zagospodarowanieprzestrzenne/app/StrefaPlanistyczna/PL.ZIPPZP.11393/100205-POG/1POG-115SZ/20260320T000000">https://www.gov.pl/zagospodarowanieprzestrzenne/app/StrefaPlanistyczna/PL.ZIPPZP.11393/100205-POG/1POG-115SZ/20260320T000000</a>
wydzialenie planistyczne	<a href="https://www.gov.pl/zagospodarowanieprzestrzenne/app/StrefaPlanistyczna/PL.ZIPPZP.11393/100205-POG/1POG-77SZ/20260320T000000">https://www.gov.pl/zagospodarowanieprzestrzenne/app/StrefaPlanistyczna/PL.ZIPPZP.11393/100205-POG/1POG-77SZ/20260320T000000</a>
wydzialenie planistyczne	<a href="https://www.gov.pl/zagospodarowanieprzestrzenne/app/StrefaPlanistyczna/PL.ZIPPZP.11393/100205-POG/1POG-6SO/20260320T000000">https://www.gov.pl/zagospodarowanieprzestrzenne/app/StrefaPlanistyczna/PL.ZIPPZP.11393/100205-POG/1POG-6SO/20260320T000000</a>
wydzialenie planistyczne	<a href="https://www.gov.pl/zagospodarowanieprzestrzenne/app/StrefaPlanistyczna/PL.ZIPPZP.11393/100205-POG/1POG-4SN/20260320T000000">https://www.gov.pl/zagospodarowanieprzestrzenne/app/StrefaPlanistyczna/PL.ZIPPZP.11393/100205-POG/1POG-4SN/20260320T000000</a>
wydzialenie planistyczne	<a href="https://www.gov.pl/zagospodarowanieprzestrzenne/app">https://www.gov.pl/zagospodarowanieprzestrzenne/app</a>

	<a href="https://www.gov.pl/zagospodarowanieprzestrzenne/app/StrefaPlanistyczna/PL.ZIPPZP.11393/100205-POG/1POG-17SP/20260320T000000">/StrefaPlanistyczna/PL.ZIPPZP.11393/100205-POG/1POG-17SP/20260320T000000</a>
wydzialenie planistyczne	<a href="https://www.gov.pl/zagospodarowanieprzestrzenne/app/StrefaPlanistyczna/PL.ZIPPZP.11393/100205-POG/1POG-21SP/20260320T000000">https://www.gov.pl/zagospodarowanieprzestrzenne/app/StrefaPlanistyczna/PL.ZIPPZP.11393/100205-POG/1POG-21SP/20260320T000000</a>
wydzialenie planistyczne	<a href="https://www.gov.pl/zagospodarowanieprzestrzenne/app/StrefaPlanistyczna/PL.ZIPPZP.11393/100205-POG/1POG-15SW/20260320T000000">https://www.gov.pl/zagospodarowanieprzestrzenne/app/StrefaPlanistyczna/PL.ZIPPZP.11393/100205-POG/1POG-15SW/20260320T000000</a>
wydzialenie planistyczne	<a href="https://www.gov.pl/zagospodarowanieprzestrzenne/app/StrefaPlanistyczna/PL.ZIPPZP.11393/100205-POG/1POG-23SU/20260320T000000">https://www.gov.pl/zagospodarowanieprzestrzenne/app/StrefaPlanistyczna/PL.ZIPPZP.11393/100205-POG/1POG-23SU/20260320T000000</a>
wydzialenie planistyczne	<a href="https://www.gov.pl/zagospodarowanieprzestrzenne/app/StrefaPlanistyczna/PL.ZIPPZP.11393/100205-POG/1POG-12SU/20260320T000000">https://www.gov.pl/zagospodarowanieprzestrzenne/app/StrefaPlanistyczna/PL.ZIPPZP.11393/100205-POG/1POG-12SU/20260320T000000</a>
wydzialenie planistyczne	<a href="https://www.gov.pl/zagospodarowanieprzestrzenne/app/StrefaPlanistyczna/PL.ZIPPZP.11393/100205-POG/1POG-13SP/20260320T000000">https://www.gov.pl/zagospodarowanieprzestrzenne/app/StrefaPlanistyczna/PL.ZIPPZP.11393/100205-POG/1POG-13SP/20260320T000000</a>
wydzialenie planistyczne	<a href="https://www.gov.pl/zagospodarowanieprzestrzenne/app/StrefaPlanistyczna/PL.ZIPPZP.11393/100205-POG/1POG-57SZ/20260320T000000">https://www.gov.pl/zagospodarowanieprzestrzenne/app/StrefaPlanistyczna/PL.ZIPPZP.11393/100205-POG/1POG-57SZ/20260320T000000</a>
wydzialenie planistyczne	<a href="https://www.gov.pl/zagospodarowanieprzestrzenne/app/StrefaPlanistyczna/PL.ZIPPZP.11393/100205-POG/1POG-18SR/20260320T000000">https://www.gov.pl/zagospodarowanieprzestrzenne/app/StrefaPlanistyczna/PL.ZIPPZP.11393/100205-POG/1POG-18SR/20260320T000000</a>
wydzialenie planistyczne	<a href="https://www.gov.pl/zagospodarowanieprzestrzenne/app/StrefaPlanistyczna/PL.ZIPPZP.11393/100205-POG/1POG-12SP/20260320T000000">https://www.gov.pl/zagospodarowanieprzestrzenne/app/StrefaPlanistyczna/PL.ZIPPZP.11393/100205-POG/1POG-12SP/20260320T000000</a>
wydzialenie planistyczne	<a href="https://www.gov.pl/zagospodarowanieprzestrzenne/app/StrefaPlanistyczna/PL.ZIPPZP.11393/100205-POG/1POG-11SI/20260320T000000">https://www.gov.pl/zagospodarowanieprzestrzenne/app/StrefaPlanistyczna/PL.ZIPPZP.11393/100205-POG/1POG-11SI/20260320T000000</a>
wydzialenie planistyczne	<a href="https://www.gov.pl/zagospodarowanieprzestrzenne/app/StrefaPlanistyczna/PL.ZIPPZP.11393/100205-POG/1POG-18SZ/20260320T000000">https://www.gov.pl/zagospodarowanieprzestrzenne/app/StrefaPlanistyczna/PL.ZIPPZP.11393/100205-POG/1POG-18SZ/20260320T000000</a>
wydzialenie planistyczne	<a href="https://www.gov.pl/zagospodarowanieprzestrzenne/app/StrefaPlanistyczna/PL.ZIPPZP.11393/100205-POG/1POG-2SO/20260320T000000">https://www.gov.pl/zagospodarowanieprzestrzenne/app/StrefaPlanistyczna/PL.ZIPPZP.11393/100205-POG/1POG-2SO/20260320T000000</a>
wydzialenie planistyczne	<a href="https://www.gov.pl/zagospodarowanieprzestrzenne/app/StrefaPlanistyczna/PL.ZIPPZP.11393/100205-POG/1POG-4SR/20260320T000000">https://www.gov.pl/zagospodarowanieprzestrzenne/app/StrefaPlanistyczna/PL.ZIPPZP.11393/100205-POG/1POG-4SR/20260320T000000</a>
wydzialenie planistyczne	<a href="https://www.gov.pl/zagospodarowanieprzestrzenne/app/StrefaPlanistyczna/PL.ZIPPZP.11393/100205-POG/1POG-5SJ/20260320T000000">https://www.gov.pl/zagospodarowanieprzestrzenne/app/StrefaPlanistyczna/PL.ZIPPZP.11393/100205-POG/1POG-5SJ/20260320T000000</a>
wydzialenie planistyczne	<a href="https://www.gov.pl/zagospodarowanieprzestrzenne/app/StrefaPlanistyczna/PL.ZIPPZP.11393/100205-POG/1POG-1SU/20260320T000000">https://www.gov.pl/zagospodarowanieprzestrzenne/app/StrefaPlanistyczna/PL.ZIPPZP.11393/100205-POG/1POG-1SU/20260320T000000</a>
wydzialenie planistyczne	<a href="https://www.gov.pl/zagospodarowanieprzestrzenne/app/StrefaPlanistyczna/PL.ZIPPZP.11393/100205-POG/1POG-4SI/20260320T000000">https://www.gov.pl/zagospodarowanieprzestrzenne/app/StrefaPlanistyczna/PL.ZIPPZP.11393/100205-POG/1POG-4SI/20260320T000000</a>
wydzialenie planistyczne	<a href="https://www.gov.pl/zagospodarowanieprzestrzenne/app/StrefaPlanistyczna/PL.ZIPPZP.11393/100205-POG/1POG-2SN/20260320T000000">https://www.gov.pl/zagospodarowanieprzestrzenne/app/StrefaPlanistyczna/PL.ZIPPZP.11393/100205-POG/1POG-2SN/20260320T000000</a>
wydzialenie planistyczne	<a href="https://www.gov.pl/zagospodarowanieprzestrzenne/app">https://www.gov.pl/zagospodarowanieprzestrzenne/app</a>

	<a href="https://www.gov.pl/zagospodarowanieprzestrzenne/app/StrefaPlanistyczna/PL.ZIPPZP.11393/100205-POG/1POG-29SZ/20260320T000000">/StrefaPlanistyczna/PL.ZIPPZP.11393/100205-POG/1POG-29SZ/20260320T000000</a>
wydzialenie planistyczne	<a href="https://www.gov.pl/zagospodarowanieprzestrzenne/app/StrefaPlanistyczna/PL.ZIPPZP.11393/100205-POG/1POG-14SP/20260320T000000">https://www.gov.pl/zagospodarowanieprzestrzenne/app/StrefaPlanistyczna/PL.ZIPPZP.11393/100205-POG/1POG-14SP/20260320T000000</a>
wydzialenie planistyczne	<a href="https://www.gov.pl/zagospodarowanieprzestrzenne/app/StrefaPlanistyczna/PL.ZIPPZP.11393/100205-POG/1POG-69SJ/20260320T000000">https://www.gov.pl/zagospodarowanieprzestrzenne/app/StrefaPlanistyczna/PL.ZIPPZP.11393/100205-POG/1POG-69SJ/20260320T000000</a>
wydzialenie planistyczne	<a href="https://www.gov.pl/zagospodarowanieprzestrzenne/app/StrefaPlanistyczna/PL.ZIPPZP.11393/100205-POG/1POG-19SI/20260320T000000">https://www.gov.pl/zagospodarowanieprzestrzenne/app/StrefaPlanistyczna/PL.ZIPPZP.11393/100205-POG/1POG-19SI/20260320T000000</a>
wydzialenie planistyczne	<a href="https://www.gov.pl/zagospodarowanieprzestrzenne/app/StrefaPlanistyczna/PL.ZIPPZP.11393/100205-POG/1POG-16SO/20260320T000000">https://www.gov.pl/zagospodarowanieprzestrzenne/app/StrefaPlanistyczna/PL.ZIPPZP.11393/100205-POG/1POG-16SO/20260320T000000</a>
wydzialenie planistyczne	<a href="https://www.gov.pl/zagospodarowanieprzestrzenne/app/StrefaPlanistyczna/PL.ZIPPZP.11393/100205-POG/1POG-235SZ/20260320T000000">https://www.gov.pl/zagospodarowanieprzestrzenne/app/StrefaPlanistyczna/PL.ZIPPZP.11393/100205-POG/1POG-235SZ/20260320T000000</a>
wydzialenie planistyczne	<a href="https://www.gov.pl/zagospodarowanieprzestrzenne/app/StrefaPlanistyczna/PL.ZIPPZP.11393/100205-POG/1POG-27SI/20260320T000000">https://www.gov.pl/zagospodarowanieprzestrzenne/app/StrefaPlanistyczna/PL.ZIPPZP.11393/100205-POG/1POG-27SI/20260320T000000</a>
wydzialenie planistyczne	<a href="https://www.gov.pl/zagospodarowanieprzestrzenne/app/StrefaPlanistyczna/PL.ZIPPZP.11393/100205-POG/1POG-89SJ/20260320T000000">https://www.gov.pl/zagospodarowanieprzestrzenne/app/StrefaPlanistyczna/PL.ZIPPZP.11393/100205-POG/1POG-89SJ/20260320T000000</a>
wydzialenie planistyczne	<a href="https://www.gov.pl/zagospodarowanieprzestrzenne/app/StrefaPlanistyczna/PL.ZIPPZP.11393/100205-POG/1POG-28SI/20260320T000000">https://www.gov.pl/zagospodarowanieprzestrzenne/app/StrefaPlanistyczna/PL.ZIPPZP.11393/100205-POG/1POG-28SI/20260320T000000</a>
wydzialenie planistyczne	<a href="https://www.gov.pl/zagospodarowanieprzestrzenne/app/StrefaPlanistyczna/PL.ZIPPZP.11393/100205-POG/1POG-91SJ/20260320T000000">https://www.gov.pl/zagospodarowanieprzestrzenne/app/StrefaPlanistyczna/PL.ZIPPZP.11393/100205-POG/1POG-91SJ/20260320T000000</a>
wydzialenie planistyczne	<a href="https://www.gov.pl/zagospodarowanieprzestrzenne/app/StrefaPlanistyczna/PL.ZIPPZP.11393/100205-POG/1POG-20SP/20260320T000000">https://www.gov.pl/zagospodarowanieprzestrzenne/app/StrefaPlanistyczna/PL.ZIPPZP.11393/100205-POG/1POG-20SP/20260320T000000</a>
wydzialenie planistyczne	<a href="https://www.gov.pl/zagospodarowanieprzestrzenne/app/StrefaPlanistyczna/PL.ZIPPZP.11393/100205-POG/1POG-145SZ/20260320T000000">https://www.gov.pl/zagospodarowanieprzestrzenne/app/StrefaPlanistyczna/PL.ZIPPZP.11393/100205-POG/1POG-145SZ/20260320T000000</a>
wydzialenie planistyczne	<a href="https://www.gov.pl/zagospodarowanieprzestrzenne/app/StrefaPlanistyczna/PL.ZIPPZP.11393/100205-POG/1POG-31SR/20260320T000000">https://www.gov.pl/zagospodarowanieprzestrzenne/app/StrefaPlanistyczna/PL.ZIPPZP.11393/100205-POG/1POG-31SR/20260320T000000</a>
wydzialenie planistyczne	<a href="https://www.gov.pl/zagospodarowanieprzestrzenne/app/StrefaPlanistyczna/PL.ZIPPZP.11393/100205-POG/1POG-7SO/20260320T000000">https://www.gov.pl/zagospodarowanieprzestrzenne/app/StrefaPlanistyczna/PL.ZIPPZP.11393/100205-POG/1POG-7SO/20260320T000000</a>
wydzialenie planistyczne	<a href="https://www.gov.pl/zagospodarowanieprzestrzenne/app/StrefaPlanistyczna/PL.ZIPPZP.11393/100205-POG/1POG-28SJ/20260320T000000">https://www.gov.pl/zagospodarowanieprzestrzenne/app/StrefaPlanistyczna/PL.ZIPPZP.11393/100205-POG/1POG-28SJ/20260320T000000</a>
wydzialenie planistyczne	<a href="https://www.gov.pl/zagospodarowanieprzestrzenne/app/StrefaPlanistyczna/PL.ZIPPZP.11393/100205-POG/1POG-123SZ/20260320T000000">https://www.gov.pl/zagospodarowanieprzestrzenne/app/StrefaPlanistyczna/PL.ZIPPZP.11393/100205-POG/1POG-123SZ/20260320T000000</a>
wydzialenie planistyczne	<a href="https://www.gov.pl/zagospodarowanieprzestrzenne/app/StrefaPlanistyczna/PL.ZIPPZP.11393/100205-POG/1POG-23SP/20260320T000000">https://www.gov.pl/zagospodarowanieprzestrzenne/app/StrefaPlanistyczna/PL.ZIPPZP.11393/100205-POG/1POG-23SP/20260320T000000</a>
wydzialenie planistyczne	<a href="https://www.gov.pl/zagospodarowanieprzestrzenne/app">https://www.gov.pl/zagospodarowanieprzestrzenne/app</a>

	<a href="https://www.gov.pl/zagospodarowanieprzestrzenne/app/StrefaPlanistyczna/PL.ZIPPZP.11393/100205-POG/1POG-202SZ/20260320T000000">/StrefaPlanistyczna/PL.ZIPPZP.11393/100205-POG/1POG-202SZ/20260320T000000</a>
wydzialenie planistyczne	<a href="https://www.gov.pl/zagospodarowanieprzestrzenne/app/StrefaPlanistyczna/PL.ZIPPZP.11393/100205-POG/1POG-10SN/20260320T000000">https://www.gov.pl/zagospodarowanieprzestrzenne/app/StrefaPlanistyczna/PL.ZIPPZP.11393/100205-POG/1POG-10SN/20260320T000000</a>
wydzialenie planistyczne	<a href="https://www.gov.pl/zagospodarowanieprzestrzenne/app/StrefaPlanistyczna/PL.ZIPPZP.11393/100205-POG/1POG-8SP/20260320T000000">https://www.gov.pl/zagospodarowanieprzestrzenne/app/StrefaPlanistyczna/PL.ZIPPZP.11393/100205-POG/1POG-8SP/20260320T000000</a>
wydzialenie planistyczne	<a href="https://www.gov.pl/zagospodarowanieprzestrzenne/app/StrefaPlanistyczna/PL.ZIPPZP.11393/100205-POG/1POG-2SW/20260320T000000">https://www.gov.pl/zagospodarowanieprzestrzenne/app/StrefaPlanistyczna/PL.ZIPPZP.11393/100205-POG/1POG-2SW/20260320T000000</a>
wydzialenie planistyczne	<a href="https://www.gov.pl/zagospodarowanieprzestrzenne/app/StrefaPlanistyczna/PL.ZIPPZP.11393/100205-POG/1POG-3SR/20260320T000000">https://www.gov.pl/zagospodarowanieprzestrzenne/app/StrefaPlanistyczna/PL.ZIPPZP.11393/100205-POG/1POG-3SR/20260320T000000</a>
wydzialenie planistyczne	<a href="https://www.gov.pl/zagospodarowanieprzestrzenne/app/StrefaPlanistyczna/PL.ZIPPZP.11393/100205-POG/1POG-14SO/20260320T000000">https://www.gov.pl/zagospodarowanieprzestrzenne/app/StrefaPlanistyczna/PL.ZIPPZP.11393/100205-POG/1POG-14SO/20260320T000000</a>
wydzialenie planistyczne	<a href="https://www.gov.pl/zagospodarowanieprzestrzenne/app/StrefaPlanistyczna/PL.ZIPPZP.11393/100205-POG/1POG-16SP/20260320T000000">https://www.gov.pl/zagospodarowanieprzestrzenne/app/StrefaPlanistyczna/PL.ZIPPZP.11393/100205-POG/1POG-16SP/20260320T000000</a>
wydzialenie planistyczne	<a href="https://www.gov.pl/zagospodarowanieprzestrzenne/app/StrefaPlanistyczna/PL.ZIPPZP.11393/100205-POG/1POG-24SI/20260320T000000">https://www.gov.pl/zagospodarowanieprzestrzenne/app/StrefaPlanistyczna/PL.ZIPPZP.11393/100205-POG/1POG-24SI/20260320T000000</a>
wydzialenie planistyczne	<a href="https://www.gov.pl/zagospodarowanieprzestrzenne/app/StrefaPlanistyczna/PL.ZIPPZP.11393/100205-POG/1POG-82SJ/20260320T000000">https://www.gov.pl/zagospodarowanieprzestrzenne/app/StrefaPlanistyczna/PL.ZIPPZP.11393/100205-POG/1POG-82SJ/20260320T000000</a>
wydzialenie planistyczne	<a href="https://www.gov.pl/zagospodarowanieprzestrzenne/app/StrefaPlanistyczna/PL.ZIPPZP.11393/100205-POG/1POG-14SI/20260320T000000">https://www.gov.pl/zagospodarowanieprzestrzenne/app/StrefaPlanistyczna/PL.ZIPPZP.11393/100205-POG/1POG-14SI/20260320T000000</a>
wydzialenie planistyczne	<a href="https://www.gov.pl/zagospodarowanieprzestrzenne/app/StrefaPlanistyczna/PL.ZIPPZP.11393/100205-POG/1POG-98SZ/20260320T000000">https://www.gov.pl/zagospodarowanieprzestrzenne/app/StrefaPlanistyczna/PL.ZIPPZP.11393/100205-POG/1POG-98SZ/20260320T000000</a>
wydzialenie planistyczne	<a href="https://www.gov.pl/zagospodarowanieprzestrzenne/app/StrefaPlanistyczna/PL.ZIPPZP.11393/100205-POG/1POG-15SP/20260320T000000">https://www.gov.pl/zagospodarowanieprzestrzenne/app/StrefaPlanistyczna/PL.ZIPPZP.11393/100205-POG/1POG-15SP/20260320T000000</a>
wydzialenie planistyczne	<a href="https://www.gov.pl/zagospodarowanieprzestrzenne/app/StrefaPlanistyczna/PL.ZIPPZP.11393/100205-POG/1POG-7SI/20260320T000000">https://www.gov.pl/zagospodarowanieprzestrzenne/app/StrefaPlanistyczna/PL.ZIPPZP.11393/100205-POG/1POG-7SI/20260320T000000</a>
wydzialenie planistyczne	<a href="https://www.gov.pl/zagospodarowanieprzestrzenne/app/StrefaPlanistyczna/PL.ZIPPZP.11393/100205-POG/1POG-159SZ/20260320T000000">https://www.gov.pl/zagospodarowanieprzestrzenne/app/StrefaPlanistyczna/PL.ZIPPZP.11393/100205-POG/1POG-159SZ/20260320T000000</a>
wydzialenie planistyczne	<a href="https://www.gov.pl/zagospodarowanieprzestrzenne/app/StrefaPlanistyczna/PL.ZIPPZP.11393/100205-POG/1POG-20SZ/20260320T000000">https://www.gov.pl/zagospodarowanieprzestrzenne/app/StrefaPlanistyczna/PL.ZIPPZP.11393/100205-POG/1POG-20SZ/20260320T000000</a>
wydzialenie planistyczne	<a href="https://www.gov.pl/zagospodarowanieprzestrzenne/app/StrefaPlanistyczna/PL.ZIPPZP.11393/100205-POG/1POG-1SP/20260320T000000">https://www.gov.pl/zagospodarowanieprzestrzenne/app/StrefaPlanistyczna/PL.ZIPPZP.11393/100205-POG/1POG-1SP/20260320T000000</a>
wydzialenie planistyczne	<a href="https://www.gov.pl/zagospodarowanieprzestrzenne/app/StrefaPlanistyczna/PL.ZIPPZP.11393/100205-POG/1POG-3SO/20260320T000000">https://www.gov.pl/zagospodarowanieprzestrzenne/app/StrefaPlanistyczna/PL.ZIPPZP.11393/100205-POG/1POG-3SO/20260320T000000</a>
wydzialenie planistyczne	<a href="https://www.gov.pl/zagospodarowanieprzestrzenne/app">https://www.gov.pl/zagospodarowanieprzestrzenne/app</a>



	<a href="https://www.gov.pl/zagospodarowanieprzestrzenne/app/StrefaPlanistyczna/PL.ZIPPZP.11393/100205-POG/1POG-186SZ/20260320T000000">/StrefaPlanistyczna/PL.ZIPPZP.11393/100205-POG/1POG-186SZ/20260320T000000</a>
wydzielenie planistyczne	<a href="https://www.gov.pl/zagospodarowanieprzestrzenne/app/StrefaPlanistyczna/PL.ZIPPZP.11393/100205-POG/1POG-2SC/20260320T000000">https://www.gov.pl/zagospodarowanieprzestrzenne/app/StrefaPlanistyczna/PL.ZIPPZP.11393/100205-POG/1POG-2SC/20260320T000000</a>
wydzielenie planistyczne	<a href="https://www.gov.pl/zagospodarowanieprzestrzenne/app/StrefaPlanistyczna/PL.ZIPPZP.11393/100205-POG/1POG-6SU/20260320T000000">https://www.gov.pl/zagospodarowanieprzestrzenne/app/StrefaPlanistyczna/PL.ZIPPZP.11393/100205-POG/1POG-6SU/20260320T000000</a>
wydzielenie planistyczne	<a href="https://www.gov.pl/zagospodarowanieprzestrzenne/app/StrefaPlanistyczna/PL.ZIPPZP.11393/100205-POG/1POG-39SJ/20260320T000000">https://www.gov.pl/zagospodarowanieprzestrzenne/app/StrefaPlanistyczna/PL.ZIPPZP.11393/100205-POG/1POG-39SJ/20260320T000000</a>
wydzielenie planistyczne	<a href="https://www.gov.pl/zagospodarowanieprzestrzenne/app/StrefaPlanistyczna/PL.ZIPPZP.11393/100205-POG/1POG-9SU/20260320T000000">https://www.gov.pl/zagospodarowanieprzestrzenne/app/StrefaPlanistyczna/PL.ZIPPZP.11393/100205-POG/1POG-9SU/20260320T000000</a>
wydzielenie planistyczne	<a href="https://www.gov.pl/zagospodarowanieprzestrzenne/app/StrefaPlanistyczna/PL.ZIPPZP.11393/100205-POG/1POG-32SJ/20260320T000000">https://www.gov.pl/zagospodarowanieprzestrzenne/app/StrefaPlanistyczna/PL.ZIPPZP.11393/100205-POG/1POG-32SJ/20260320T000000</a>
wydzielenie planistyczne	<a href="https://www.gov.pl/zagospodarowanieprzestrzenne/app/StrefaPlanistyczna/PL.ZIPPZP.11393/100205-POG/1POG-54SZ/20260320T000000">https://www.gov.pl/zagospodarowanieprzestrzenne/app/StrefaPlanistyczna/PL.ZIPPZP.11393/100205-POG/1POG-54SZ/20260320T000000</a>
wydzielenie planistyczne	<a href="https://www.gov.pl/zagospodarowanieprzestrzenne/app/StrefaPlanistyczna/PL.ZIPPZP.11393/100205-POG/1POG-21SJ/20260320T000000">https://www.gov.pl/zagospodarowanieprzestrzenne/app/StrefaPlanistyczna/PL.ZIPPZP.11393/100205-POG/1POG-21SJ/20260320T000000</a>
wydzielenie planistyczne	<a href="https://www.gov.pl/zagospodarowanieprzestrzenne/app/StrefaPlanistyczna/PL.ZIPPZP.11393/100205-POG/1POG-46SZ/20260320T000000">https://www.gov.pl/zagospodarowanieprzestrzenne/app/StrefaPlanistyczna/PL.ZIPPZP.11393/100205-POG/1POG-46SZ/20260320T000000</a>
wydzielenie planistyczne	<a href="https://www.gov.pl/zagospodarowanieprzestrzenne/app/StrefaPlanistyczna/PL.ZIPPZP.11393/100205-POG/1POG-5SO/20260320T000000">https://www.gov.pl/zagospodarowanieprzestrzenne/app/StrefaPlanistyczna/PL.ZIPPZP.11393/100205-POG/1POG-5SO/20260320T000000</a>
wydzielenie planistyczne	<a href="https://www.gov.pl/zagospodarowanieprzestrzenne/app/StrefaPlanistyczna/PL.ZIPPZP.11393/100205-POG/1POG-19SJ/20260320T000000">https://www.gov.pl/zagospodarowanieprzestrzenne/app/StrefaPlanistyczna/PL.ZIPPZP.11393/100205-POG/1POG-19SJ/20260320T000000</a>
wydzielenie planistyczne	<a href="https://www.gov.pl/zagospodarowanieprzestrzenne/app/StrefaPlanistyczna/PL.ZIPPZP.11393/100205-POG/1POG-37SJ/20260320T000000">https://www.gov.pl/zagospodarowanieprzestrzenne/app/StrefaPlanistyczna/PL.ZIPPZP.11393/100205-POG/1POG-37SJ/20260320T000000</a>
wydzielenie planistyczne	<a href="https://www.gov.pl/zagospodarowanieprzestrzenne/app/StrefaPlanistyczna/PL.ZIPPZP.11393/100205-POG/1POG-85SZ/20260320T000000">https://www.gov.pl/zagospodarowanieprzestrzenne/app/StrefaPlanistyczna/PL.ZIPPZP.11393/100205-POG/1POG-85SZ/20260320T000000</a>
wydzielenie planistyczne	<a href="https://www.gov.pl/zagospodarowanieprzestrzenne/app/StrefaPlanistyczna/PL.ZIPPZP.11393/100205-POG/1POG-7SP/20260320T000000">https://www.gov.pl/zagospodarowanieprzestrzenne/app/StrefaPlanistyczna/PL.ZIPPZP.11393/100205-POG/1POG-7SP/20260320T000000</a>
wydzielenie planistyczne	<a href="https://www.gov.pl/zagospodarowanieprzestrzenne/app/StrefaPlanistyczna/PL.ZIPPZP.11393/100205-POG/1POG-25SZ/20260320T000000">https://www.gov.pl/zagospodarowanieprzestrzenne/app/StrefaPlanistyczna/PL.ZIPPZP.11393/100205-POG/1POG-25SZ/20260320T000000</a>
wydzielenie planistyczne	<a href="https://www.gov.pl/zagospodarowanieprzestrzenne/app/StrefaPlanistyczna/PL.ZIPPZP.11393/100205-POG/1POG-45SJ/20260320T000000">https://www.gov.pl/zagospodarowanieprzestrzenne/app/StrefaPlanistyczna/PL.ZIPPZP.11393/100205-POG/1POG-45SJ/20260320T000000</a>
wydzielenie planistyczne	<a href="https://www.gov.pl/zagospodarowanieprzestrzenne/app/StrefaPlanistyczna/PL.ZIPPZP.11393/100205-POG/1POG-82SZ/20260320T000000">https://www.gov.pl/zagospodarowanieprzestrzenne/app/StrefaPlanistyczna/PL.ZIPPZP.11393/100205-POG/1POG-82SZ/20260320T000000</a>
wydzielenie planistyczne	<a href="https://www.gov.pl/zagospodarowanieprzestrzenne/app">https://www.gov.pl/zagospodarowanieprzestrzenne/app</a>

	<a href="https://www.gov.pl/zagospodarowanieprzestrzenne/app/StrefaPlanistyczna/PL.ZIPPZP.11393/100205-POG/1POG-48SJ/20260320T000000">/StrefaPlanistyczna/PL.ZIPPZP.11393/100205-POG/1POG-48SJ/20260320T000000</a>
wydzialenie planistyczne	<a href="https://www.gov.pl/zagospodarowanieprzestrzenne/app/StrefaPlanistyczna/PL.ZIPPZP.11393/100205-POG/1POG-70SJ/20260320T000000">https://www.gov.pl/zagospodarowanieprzestrzenne/app/StrefaPlanistyczna/PL.ZIPPZP.11393/100205-POG/1POG-70SJ/20260320T000000</a>
wydzialenie planistyczne	<a href="https://www.gov.pl/zagospodarowanieprzestrzenne/app/StrefaPlanistyczna/PL.ZIPPZP.11393/100205-POG/1POG-2SP/20260320T000000">https://www.gov.pl/zagospodarowanieprzestrzenne/app/StrefaPlanistyczna/PL.ZIPPZP.11393/100205-POG/1POG-2SP/20260320T000000</a>
wydzialenie planistyczne	<a href="https://www.gov.pl/zagospodarowanieprzestrzenne/app/StrefaPlanistyczna/PL.ZIPPZP.11393/100205-POG/1POG-23SJ/20260320T000000">https://www.gov.pl/zagospodarowanieprzestrzenne/app/StrefaPlanistyczna/PL.ZIPPZP.11393/100205-POG/1POG-23SJ/20260320T000000</a>
wydzialenie planistyczne	<a href="https://www.gov.pl/zagospodarowanieprzestrzenne/app/StrefaPlanistyczna/PL.ZIPPZP.11393/100205-POG/1POG-15SU/20260320T000000">https://www.gov.pl/zagospodarowanieprzestrzenne/app/StrefaPlanistyczna/PL.ZIPPZP.11393/100205-POG/1POG-15SU/20260320T000000</a>
wydzialenie planistyczne	<a href="https://www.gov.pl/zagospodarowanieprzestrzenne/app/StrefaPlanistyczna/PL.ZIPPZP.11393/100205-POG/1POG-18SP/20260320T000000">https://www.gov.pl/zagospodarowanieprzestrzenne/app/StrefaPlanistyczna/PL.ZIPPZP.11393/100205-POG/1POG-18SP/20260320T000000</a>
wydzialenie planistyczne	<a href="https://www.gov.pl/zagospodarowanieprzestrzenne/app/StrefaPlanistyczna/PL.ZIPPZP.11393/100205-POG/1POG-121SZ/20260320T000000">https://www.gov.pl/zagospodarowanieprzestrzenne/app/StrefaPlanistyczna/PL.ZIPPZP.11393/100205-POG/1POG-121SZ/20260320T000000</a>
wydzialenie planistyczne	<a href="https://www.gov.pl/zagospodarowanieprzestrzenne/app/StrefaPlanistyczna/PL.ZIPPZP.11393/100205-POG/1POG-16SN/20260320T000000">https://www.gov.pl/zagospodarowanieprzestrzenne/app/StrefaPlanistyczna/PL.ZIPPZP.11393/100205-POG/1POG-16SN/20260320T000000</a>
wydzialenie planistyczne	<a href="https://www.gov.pl/zagospodarowanieprzestrzenne/app/StrefaPlanistyczna/PL.ZIPPZP.11393/100205-POG/1POG-20SU/20260320T000000">https://www.gov.pl/zagospodarowanieprzestrzenne/app/StrefaPlanistyczna/PL.ZIPPZP.11393/100205-POG/1POG-20SU/20260320T000000</a>
wydzialenie planistyczne	<a href="https://www.gov.pl/zagospodarowanieprzestrzenne/app/StrefaPlanistyczna/PL.ZIPPZP.11393/100205-POG/1POG-4SJ/20260320T000000">https://www.gov.pl/zagospodarowanieprzestrzenne/app/StrefaPlanistyczna/PL.ZIPPZP.11393/100205-POG/1POG-4SJ/20260320T000000</a>
wydzialenie planistyczne	<a href="https://www.gov.pl/zagospodarowanieprzestrzenne/app/StrefaPlanistyczna/PL.ZIPPZP.11393/100205-POG/1POG-10SI/20260320T000000">https://www.gov.pl/zagospodarowanieprzestrzenne/app/StrefaPlanistyczna/PL.ZIPPZP.11393/100205-POG/1POG-10SI/20260320T000000</a>
wydzialenie planistyczne	<a href="https://www.gov.pl/zagospodarowanieprzestrzenne/app/StrefaPlanistyczna/PL.ZIPPZP.11393/100205-POG/1POG-49SR/20260320T000000">https://www.gov.pl/zagospodarowanieprzestrzenne/app/StrefaPlanistyczna/PL.ZIPPZP.11393/100205-POG/1POG-49SR/20260320T000000</a>
wydzialenie planistyczne	<a href="https://www.gov.pl/zagospodarowanieprzestrzenne/app/StrefaPlanistyczna/PL.ZIPPZP.11393/100205-POG/1POG-84SJ/20260320T000000">https://www.gov.pl/zagospodarowanieprzestrzenne/app/StrefaPlanistyczna/PL.ZIPPZP.11393/100205-POG/1POG-84SJ/20260320T000000</a>
wydzialenie planistyczne	<a href="https://www.gov.pl/zagospodarowanieprzestrzenne/app/StrefaPlanistyczna/PL.ZIPPZP.11393/100205-POG/1POG-280SZ/20260320T000000">https://www.gov.pl/zagospodarowanieprzestrzenne/app/StrefaPlanistyczna/PL.ZIPPZP.11393/100205-POG/1POG-280SZ/20260320T000000</a>
wydzialenie planistyczne	<a href="https://www.gov.pl/zagospodarowanieprzestrzenne/app/StrefaPlanistyczna/PL.ZIPPZP.11393/100205-POG/1POG-279SZ/20260320T000000">https://www.gov.pl/zagospodarowanieprzestrzenne/app/StrefaPlanistyczna/PL.ZIPPZP.11393/100205-POG/1POG-279SZ/20260320T000000</a>
wydzialenie planistyczne	<a href="https://www.gov.pl/zagospodarowanieprzestrzenne/app/StrefaPlanistyczna/PL.ZIPPZP.11393/100205-POG/1POG-24SP/20260320T000000">https://www.gov.pl/zagospodarowanieprzestrzenne/app/StrefaPlanistyczna/PL.ZIPPZP.11393/100205-POG/1POG-24SP/20260320T000000</a>
wydzialenie planistyczne	<a href="https://www.gov.pl/zagospodarowanieprzestrzenne/app/StrefaPlanistyczna/PL.ZIPPZP.11393/100205-POG/1POG-173SZ/20260320T000000">https://www.gov.pl/zagospodarowanieprzestrzenne/app/StrefaPlanistyczna/PL.ZIPPZP.11393/100205-POG/1POG-173SZ/20260320T000000</a>
wydzialenie planistyczne	<a href="https://www.gov.pl/zagospodarowanieprzestrzenne/app">https://www.gov.pl/zagospodarowanieprzestrzenne/app</a>

	<a href="https://www.gov.pl/zagospodarowanieprzestrzenne/app/StrefaPlanistyczna/PL.ZIPPZP.11393/100205-POG/1POG-53SJ/20260320T000000">/StrefaPlanistyczna/PL.ZIPPZP.11393/100205-POG/1POG-53SJ/20260320T000000</a>
wydzialenie planistyczne	<a href="https://www.gov.pl/zagospodarowanieprzestrzenne/app/StrefaPlanistyczna/PL.ZIPPZP.11393/100205-POG/1POG-19SN/20260320T000000">https://www.gov.pl/zagospodarowanieprzestrzenne/app/StrefaPlanistyczna/PL.ZIPPZP.11393/100205-POG/1POG-19SN/20260320T000000</a>
wydzialenie planistyczne	<a href="https://www.gov.pl/zagospodarowanieprzestrzenne/app/StrefaPlanistyczna/PL.ZIPPZP.11393/100205-POG/1POG-21SN/20260320T000000">https://www.gov.pl/zagospodarowanieprzestrzenne/app/StrefaPlanistyczna/PL.ZIPPZP.11393/100205-POG/1POG-21SN/20260320T000000</a>
wydzialenie planistyczne	<a href="https://www.gov.pl/zagospodarowanieprzestrzenne/app/StrefaPlanistyczna/PL.ZIPPZP.11393/100205-POG/1POG-17SW/20260320T000000">https://www.gov.pl/zagospodarowanieprzestrzenne/app/StrefaPlanistyczna/PL.ZIPPZP.11393/100205-POG/1POG-17SW/20260320T000000</a>
wydzialenie planistyczne	<a href="https://www.gov.pl/zagospodarowanieprzestrzenne/app/StrefaPlanistyczna/PL.ZIPPZP.11393/100205-POG/1POG-25SI/20260320T000000">https://www.gov.pl/zagospodarowanieprzestrzenne/app/StrefaPlanistyczna/PL.ZIPPZP.11393/100205-POG/1POG-25SI/20260320T000000</a>
wydzialenie planistyczne	<a href="https://www.gov.pl/zagospodarowanieprzestrzenne/app/StrefaPlanistyczna/PL.ZIPPZP.11393/100205-POG/1POG-265SZ/20260320T000000">https://www.gov.pl/zagospodarowanieprzestrzenne/app/StrefaPlanistyczna/PL.ZIPPZP.11393/100205-POG/1POG-265SZ/20260320T000000</a>
wydzialenie planistyczne	<a href="https://www.gov.pl/zagospodarowanieprzestrzenne/app/StrefaPlanistyczna/PL.ZIPPZP.11393/100205-POG/1POG-278SZ/20260320T000000">https://www.gov.pl/zagospodarowanieprzestrzenne/app/StrefaPlanistyczna/PL.ZIPPZP.11393/100205-POG/1POG-278SZ/20260320T000000</a>
wydzialenie planistyczne	<a href="https://www.gov.pl/zagospodarowanieprzestrzenne/app/StrefaPlanistyczna/PL.ZIPPZP.11393/100205-POG/1POG-87SJ/20260320T000000">https://www.gov.pl/zagospodarowanieprzestrzenne/app/StrefaPlanistyczna/PL.ZIPPZP.11393/100205-POG/1POG-87SJ/20260320T000000</a>
wydzialenie planistyczne	<a href="https://www.gov.pl/zagospodarowanieprzestrzenne/app/StrefaPlanistyczna/PL.ZIPPZP.11393/100205-POG/1POG-170SZ/20260320T000000">https://www.gov.pl/zagospodarowanieprzestrzenne/app/StrefaPlanistyczna/PL.ZIPPZP.11393/100205-POG/1POG-170SZ/20260320T000000</a>
wydzialenie planistyczne	<a href="https://www.gov.pl/zagospodarowanieprzestrzenne/app/StrefaPlanistyczna/PL.ZIPPZP.11393/100205-POG/1POG-18SO/20260320T000000">https://www.gov.pl/zagospodarowanieprzestrzenne/app/StrefaPlanistyczna/PL.ZIPPZP.11393/100205-POG/1POG-18SO/20260320T000000</a>
wydzialenie planistyczne	<a href="https://www.gov.pl/zagospodarowanieprzestrzenne/app/StrefaPlanistyczna/PL.ZIPPZP.11393/100205-POG/1POG-33SR/20260320T000000">https://www.gov.pl/zagospodarowanieprzestrzenne/app/StrefaPlanistyczna/PL.ZIPPZP.11393/100205-POG/1POG-33SR/20260320T000000</a>
wydzialenie planistyczne	<a href="https://www.gov.pl/zagospodarowanieprzestrzenne/app/StrefaPlanistyczna/PL.ZIPPZP.11393/100205-POG/1POG-49SJ/20260320T000000">https://www.gov.pl/zagospodarowanieprzestrzenne/app/StrefaPlanistyczna/PL.ZIPPZP.11393/100205-POG/1POG-49SJ/20260320T000000</a>
wydzialenie planistyczne	<a href="https://www.gov.pl/zagospodarowanieprzestrzenne/app/StrefaPlanistyczna/PL.ZIPPZP.11393/100205-POG/1POG-219SZ/20260320T000000">https://www.gov.pl/zagospodarowanieprzestrzenne/app/StrefaPlanistyczna/PL.ZIPPZP.11393/100205-POG/1POG-219SZ/20260320T000000</a>
wydzialenie planistyczne	<a href="https://www.gov.pl/zagospodarowanieprzestrzenne/app/StrefaPlanistyczna/PL.ZIPPZP.11393/100205-POG/1POG-46SR/20260320T000000">https://www.gov.pl/zagospodarowanieprzestrzenne/app/StrefaPlanistyczna/PL.ZIPPZP.11393/100205-POG/1POG-46SR/20260320T000000</a>
wydzialenie planistyczne	<a href="https://www.gov.pl/zagospodarowanieprzestrzenne/app/StrefaPlanistyczna/PL.ZIPPZP.11393/100205-POG/1POG-15SO/20260320T000000">https://www.gov.pl/zagospodarowanieprzestrzenne/app/StrefaPlanistyczna/PL.ZIPPZP.11393/100205-POG/1POG-15SO/20260320T000000</a>
wydzialenie planistyczne	<a href="https://www.gov.pl/zagospodarowanieprzestrzenne/app/StrefaPlanistyczna/PL.ZIPPZP.11393/100205-POG/1POG-65SJ/20260320T000000">https://www.gov.pl/zagospodarowanieprzestrzenne/app/StrefaPlanistyczna/PL.ZIPPZP.11393/100205-POG/1POG-65SJ/20260320T000000</a>
wydzialenie planistyczne	<a href="https://www.gov.pl/zagospodarowanieprzestrzenne/app/StrefaPlanistyczna/PL.ZIPPZP.11393/100205-POG/1POG-66SJ/20260320T000000">https://www.gov.pl/zagospodarowanieprzestrzenne/app/StrefaPlanistyczna/PL.ZIPPZP.11393/100205-POG/1POG-66SJ/20260320T000000</a>
wydzialenie planistyczne	<a href="https://www.gov.pl/zagospodarowanieprzestrzenne/app">https://www.gov.pl/zagospodarowanieprzestrzenne/app</a>

	<a href="https://www.gov.pl/zagospodarowanieprzestrzenne/app/StrefaPlanistyczna/PL.ZIPPZP.11393/100205-POG/1POG-19SU/20260320T000000">/StrefaPlanistyczna/PL.ZIPPZP.11393/100205-POG/1POG-19SU/20260320T000000</a>
wydzialenie planistyczne	<a href="https://www.gov.pl/zagospodarowanieprzestrzenne/app/StrefaPlanistyczna/PL.ZIPPZP.11393/100205-POG/1POG-154SZ/20260320T000000">https://www.gov.pl/zagospodarowanieprzestrzenne/app/StrefaPlanistyczna/PL.ZIPPZP.11393/100205-POG/1POG-154SZ/20260320T000000</a>
wydzialenie planistyczne	<a href="https://www.gov.pl/zagospodarowanieprzestrzenne/app/StrefaPlanistyczna/PL.ZIPPZP.11393/100205-POG/1POG-151SZ/20260320T000000">https://www.gov.pl/zagospodarowanieprzestrzenne/app/StrefaPlanistyczna/PL.ZIPPZP.11393/100205-POG/1POG-151SZ/20260320T000000</a>
wydzialenie planistyczne	<a href="https://www.gov.pl/zagospodarowanieprzestrzenne/app/StrefaPlanistyczna/PL.ZIPPZP.11393/100205-POG/1POG-148SZ/20260320T000000">https://www.gov.pl/zagospodarowanieprzestrzenne/app/StrefaPlanistyczna/PL.ZIPPZP.11393/100205-POG/1POG-148SZ/20260320T000000</a>
wydzialenie planistyczne	<a href="https://www.gov.pl/zagospodarowanieprzestrzenne/app/StrefaPlanistyczna/PL.ZIPPZP.11393/100205-POG/1POG-79SZ/20260320T000000">https://www.gov.pl/zagospodarowanieprzestrzenne/app/StrefaPlanistyczna/PL.ZIPPZP.11393/100205-POG/1POG-79SZ/20260320T000000</a>
wydzialenie planistyczne	<a href="https://www.gov.pl/zagospodarowanieprzestrzenne/app/StrefaPlanistyczna/PL.ZIPPZP.11393/100205-POG/1POG-34SJ/20260320T000000">https://www.gov.pl/zagospodarowanieprzestrzenne/app/StrefaPlanistyczna/PL.ZIPPZP.11393/100205-POG/1POG-34SJ/20260320T000000</a>
wydzialenie planistyczne	<a href="https://www.gov.pl/zagospodarowanieprzestrzenne/app/StrefaPlanistyczna/PL.ZIPPZP.11393/100205-POG/1POG-81SZ/20260320T000000">https://www.gov.pl/zagospodarowanieprzestrzenne/app/StrefaPlanistyczna/PL.ZIPPZP.11393/100205-POG/1POG-81SZ/20260320T000000</a>
wydzialenie planistyczne	<a href="https://www.gov.pl/zagospodarowanieprzestrzenne/app/StrefaPlanistyczna/PL.ZIPPZP.11393/100205-POG/1POG-13SW/20260320T000000">https://www.gov.pl/zagospodarowanieprzestrzenne/app/StrefaPlanistyczna/PL.ZIPPZP.11393/100205-POG/1POG-13SW/20260320T000000</a>
wydzialenie planistyczne	<a href="https://www.gov.pl/zagospodarowanieprzestrzenne/app/StrefaPlanistyczna/PL.ZIPPZP.11393/100205-POG/1POG-122SZ/20260320T000000">https://www.gov.pl/zagospodarowanieprzestrzenne/app/StrefaPlanistyczna/PL.ZIPPZP.11393/100205-POG/1POG-122SZ/20260320T000000</a>
wydzialenie planistyczne	<a href="https://www.gov.pl/zagospodarowanieprzestrzenne/app/StrefaPlanistyczna/PL.ZIPPZP.11393/100205-POG/1POG-146SZ/20260320T000000">https://www.gov.pl/zagospodarowanieprzestrzenne/app/StrefaPlanistyczna/PL.ZIPPZP.11393/100205-POG/1POG-146SZ/20260320T000000</a>
wydzialenie planistyczne	<a href="https://www.gov.pl/zagospodarowanieprzestrzenne/app/StrefaPlanistyczna/PL.ZIPPZP.11393/100205-POG/1POG-16SU/20260320T000000">https://www.gov.pl/zagospodarowanieprzestrzenne/app/StrefaPlanistyczna/PL.ZIPPZP.11393/100205-POG/1POG-16SU/20260320T000000</a>
wydzialenie planistyczne	<a href="https://www.gov.pl/zagospodarowanieprzestrzenne/app/StrefaPlanistyczna/PL.ZIPPZP.11393/100205-POG/1POG-117SZ/20260320T000000">https://www.gov.pl/zagospodarowanieprzestrzenne/app/StrefaPlanistyczna/PL.ZIPPZP.11393/100205-POG/1POG-117SZ/20260320T000000</a>
wydzialenie planistyczne	<a href="https://www.gov.pl/zagospodarowanieprzestrzenne/app/StrefaPlanistyczna/PL.ZIPPZP.11393/100205-POG/1POG-4SK/20260320T000000">https://www.gov.pl/zagospodarowanieprzestrzenne/app/StrefaPlanistyczna/PL.ZIPPZP.11393/100205-POG/1POG-4SK/20260320T000000</a>
wydzialenie planistyczne	<a href="https://www.gov.pl/zagospodarowanieprzestrzenne/app/StrefaPlanistyczna/PL.ZIPPZP.11393/100205-POG/1POG-32SR/20260320T000000">https://www.gov.pl/zagospodarowanieprzestrzenne/app/StrefaPlanistyczna/PL.ZIPPZP.11393/100205-POG/1POG-32SR/20260320T000000</a>
wydzialenie planistyczne	<a href="https://www.gov.pl/zagospodarowanieprzestrzenne/app/StrefaPlanistyczna/PL.ZIPPZP.11393/100205-POG/1POG-83SJ/20260320T000000">https://www.gov.pl/zagospodarowanieprzestrzenne/app/StrefaPlanistyczna/PL.ZIPPZP.11393/100205-POG/1POG-83SJ/20260320T000000</a>
wydzialenie planistyczne	<a href="https://www.gov.pl/zagospodarowanieprzestrzenne/app/StrefaPlanistyczna/PL.ZIPPZP.11393/100205-POG/1POG-22SN/20260320T000000">https://www.gov.pl/zagospodarowanieprzestrzenne/app/StrefaPlanistyczna/PL.ZIPPZP.11393/100205-POG/1POG-22SN/20260320T000000</a>
wydzialenie planistyczne	<a href="https://www.gov.pl/zagospodarowanieprzestrzenne/app/StrefaPlanistyczna/PL.ZIPPZP.11393/100205-POG/1POG-88SJ/20260320T000000">https://www.gov.pl/zagospodarowanieprzestrzenne/app/StrefaPlanistyczna/PL.ZIPPZP.11393/100205-POG/1POG-88SJ/20260320T000000</a>
wydzialenie planistyczne	<a href="https://www.gov.pl/zagospodarowanieprzestrzenne/app/StrefaPlanistyczna/PL.ZIPPZP.11393/100205-POG/1POG-88SJ/20260320T000000">https://www.gov.pl/zagospodarowanieprzestrzenne/app/StrefaPlanistyczna/PL.ZIPPZP.11393/100205-POG/1POG-88SJ/20260320T000000</a>

	<a href="https://www.gov.pl/zagospodarowanieprzestrzenne/app/StrefaPlanistyczna/PL.ZIPPZP.11393/100205-POG/1POG-273SZ/20260320T000000">/StrefaPlanistyczna/PL.ZIPPZP.11393/100205-POG/1POG-273SZ/20260320T000000</a>
wydzielenie planistyczne	<a href="https://www.gov.pl/zagospodarowanieprzestrzenne/app/StrefaPlanistyczna/PL.ZIPPZP.11393/100205-POG/1POG-271SZ/20260320T000000">https://www.gov.pl/zagospodarowanieprzestrzenne/app/StrefaPlanistyczna/PL.ZIPPZP.11393/100205-POG/1POG-271SZ/20260320T000000</a>
wydzielenie planistyczne	<a href="https://www.gov.pl/zagospodarowanieprzestrzenne/app/StrefaPlanistyczna/PL.ZIPPZP.11393/100205-POG/1POG-269SZ/20260320T000000">https://www.gov.pl/zagospodarowanieprzestrzenne/app/StrefaPlanistyczna/PL.ZIPPZP.11393/100205-POG/1POG-269SZ/20260320T000000</a>
wydzielenie planistyczne	<a href="https://www.gov.pl/zagospodarowanieprzestrzenne/app/StrefaPlanistyczna/PL.ZIPPZP.11393/100205-POG/1POG-11SO/20260320T000000">https://www.gov.pl/zagospodarowanieprzestrzenne/app/StrefaPlanistyczna/PL.ZIPPZP.11393/100205-POG/1POG-11SO/20260320T000000</a>
wydzielenie planistyczne	<a href="https://www.gov.pl/zagospodarowanieprzestrzenne/app/StrefaPlanistyczna/PL.ZIPPZP.11393/100205-POG/1POG-36SR/20260320T000000">https://www.gov.pl/zagospodarowanieprzestrzenne/app/StrefaPlanistyczna/PL.ZIPPZP.11393/100205-POG/1POG-36SR/20260320T000000</a>
wydzielenie planistyczne	<a href="https://www.gov.pl/zagospodarowanieprzestrzenne/app/StrefaPlanistyczna/PL.ZIPPZP.11393/100205-POG/1POG-28SR/20260320T000000">https://www.gov.pl/zagospodarowanieprzestrzenne/app/StrefaPlanistyczna/PL.ZIPPZP.11393/100205-POG/1POG-28SR/20260320T000000</a>
wydzielenie planistyczne	<a href="https://www.gov.pl/zagospodarowanieprzestrzenne/app/StrefaPlanistyczna/PL.ZIPPZP.11393/100205-POG/1POG-22SR/20260320T000000">https://www.gov.pl/zagospodarowanieprzestrzenne/app/StrefaPlanistyczna/PL.ZIPPZP.11393/100205-POG/1POG-22SR/20260320T000000</a>
wydzielenie planistyczne	<a href="https://www.gov.pl/zagospodarowanieprzestrzenne/app/StrefaPlanistyczna/PL.ZIPPZP.11393/100205-POG/1POG-4SO/20260320T000000">https://www.gov.pl/zagospodarowanieprzestrzenne/app/StrefaPlanistyczna/PL.ZIPPZP.11393/100205-POG/1POG-4SO/20260320T000000</a>
wydzielenie planistyczne	<a href="https://www.gov.pl/zagospodarowanieprzestrzenne/app/StrefaPlanistyczna/PL.ZIPPZP.11393/100205-POG/1POG-9SO/20260320T000000">https://www.gov.pl/zagospodarowanieprzestrzenne/app/StrefaPlanistyczna/PL.ZIPPZP.11393/100205-POG/1POG-9SO/20260320T000000</a>
wydzielenie planistyczne	<a href="https://www.gov.pl/zagospodarowanieprzestrzenne/app/StrefaPlanistyczna/PL.ZIPPZP.11393/100205-POG/1POG-35SR/20260320T000000">https://www.gov.pl/zagospodarowanieprzestrzenne/app/StrefaPlanistyczna/PL.ZIPPZP.11393/100205-POG/1POG-35SR/20260320T000000</a>
wydzielenie planistyczne	<a href="https://www.gov.pl/zagospodarowanieprzestrzenne/app/StrefaPlanistyczna/PL.ZIPPZP.11393/100205-POG/1POG-45SR/20260320T000000">https://www.gov.pl/zagospodarowanieprzestrzenne/app/StrefaPlanistyczna/PL.ZIPPZP.11393/100205-POG/1POG-45SR/20260320T000000</a>
wydzielenie planistyczne	<a href="https://www.gov.pl/zagospodarowanieprzestrzenne/app/StrefaPlanistyczna/PL.ZIPPZP.11393/100205-POG/1POG-37SR/20260320T000000">https://www.gov.pl/zagospodarowanieprzestrzenne/app/StrefaPlanistyczna/PL.ZIPPZP.11393/100205-POG/1POG-37SR/20260320T000000</a>
wydzielenie planistyczne	<a href="https://www.gov.pl/zagospodarowanieprzestrzenne/app/StrefaPlanistyczna/PL.ZIPPZP.11393/100205-POG/1POG-12SO/20260320T000000">https://www.gov.pl/zagospodarowanieprzestrzenne/app/StrefaPlanistyczna/PL.ZIPPZP.11393/100205-POG/1POG-12SO/20260320T000000</a>
wydzielenie planistyczne	<a href="https://www.gov.pl/zagospodarowanieprzestrzenne/app/StrefaPlanistyczna/PL.ZIPPZP.11393/100205-POG/1POG-17SI/20260320T000000">https://www.gov.pl/zagospodarowanieprzestrzenne/app/StrefaPlanistyczna/PL.ZIPPZP.11393/100205-POG/1POG-17SI/20260320T000000</a>
wydzielenie planistyczne	<a href="https://www.gov.pl/zagospodarowanieprzestrzenne/app/StrefaPlanistyczna/PL.ZIPPZP.11393/100205-POG/1POG-137SZ/20260320T000000">https://www.gov.pl/zagospodarowanieprzestrzenne/app/StrefaPlanistyczna/PL.ZIPPZP.11393/100205-POG/1POG-137SZ/20260320T000000</a>
wydzielenie planistyczne	<a href="https://www.gov.pl/zagospodarowanieprzestrzenne/app/StrefaPlanistyczna/PL.ZIPPZP.11393/100205-POG/1POG-27SR/20260320T000000">https://www.gov.pl/zagospodarowanieprzestrzenne/app/StrefaPlanistyczna/PL.ZIPPZP.11393/100205-POG/1POG-27SR/20260320T000000</a>
wydzielenie planistyczne	<a href="https://www.gov.pl/zagospodarowanieprzestrzenne/app/StrefaPlanistyczna/PL.ZIPPZP.11393/100205-POG/1POG-229SZ/20260320T000000">https://www.gov.pl/zagospodarowanieprzestrzenne/app/StrefaPlanistyczna/PL.ZIPPZP.11393/100205-POG/1POG-229SZ/20260320T000000</a>
wydzielenie planistyczne	<a href="https://www.gov.pl/zagospodarowanieprzestrzenne/app">https://www.gov.pl/zagospodarowanieprzestrzenne/app</a>

	<a href="https://www.gov.pl/zagospodarowanieprzestrzenne/app/StrefaPlanistyczna/PL.ZIPPZP.11393/100205-POG/1POG-7SN/20260320T000000">/StrefaPlanistyczna/PL.ZIPPZP.11393/100205-POG/1POG-7SN/20260320T000000</a>
wydzialenie planistyczne	<a href="https://www.gov.pl/zagospodarowanieprzestrzenne/app/StrefaPlanistyczna/PL.ZIPPZP.11393/100205-POG/1POG-12SN/20260320T000000">https://www.gov.pl/zagospodarowanieprzestrzenne/app/StrefaPlanistyczna/PL.ZIPPZP.11393/100205-POG/1POG-12SN/20260320T000000</a>
wydzialenie planistyczne	<a href="https://www.gov.pl/zagospodarowanieprzestrzenne/app/StrefaPlanistyczna/PL.ZIPPZP.11393/100205-POG/1POG-119SZ/20260320T000000">https://www.gov.pl/zagospodarowanieprzestrzenne/app/StrefaPlanistyczna/PL.ZIPPZP.11393/100205-POG/1POG-119SZ/20260320T000000</a>
wydzialenie planistyczne	<a href="https://www.gov.pl/zagospodarowanieprzestrzenne/app/StrefaPlanistyczna/PL.ZIPPZP.11393/100205-POG/1POG-26SR/20260320T000000">https://www.gov.pl/zagospodarowanieprzestrzenne/app/StrefaPlanistyczna/PL.ZIPPZP.11393/100205-POG/1POG-26SR/20260320T000000</a>
wydzialenie planistyczne	<a href="https://www.gov.pl/zagospodarowanieprzestrzenne/app/StrefaPlanistyczna/PL.ZIPPZP.11393/100205-POG/1POG-275SZ/20260320T000000">https://www.gov.pl/zagospodarowanieprzestrzenne/app/StrefaPlanistyczna/PL.ZIPPZP.11393/100205-POG/1POG-275SZ/20260320T000000</a>
wydzialenie planistyczne	<a href="https://www.gov.pl/zagospodarowanieprzestrzenne/app/StrefaPlanistyczna/PL.ZIPPZP.11393/100205-POG/1POG-3SU/20260320T000000">https://www.gov.pl/zagospodarowanieprzestrzenne/app/StrefaPlanistyczna/PL.ZIPPZP.11393/100205-POG/1POG-3SU/20260320T000000</a>
wydzialenie planistyczne	<a href="https://www.gov.pl/zagospodarowanieprzestrzenne/app/StrefaPlanistyczna/PL.ZIPPZP.11393/100205-POG/1POG-21SU/20260320T000000">https://www.gov.pl/zagospodarowanieprzestrzenne/app/StrefaPlanistyczna/PL.ZIPPZP.11393/100205-POG/1POG-21SU/20260320T000000</a>
wydzialenie planistyczne	<a href="https://www.gov.pl/zagospodarowanieprzestrzenne/app/StrefaPlanistyczna/PL.ZIPPZP.11393/100205-POG/1POG-71SJ/20260320T000000">https://www.gov.pl/zagospodarowanieprzestrzenne/app/StrefaPlanistyczna/PL.ZIPPZP.11393/100205-POG/1POG-71SJ/20260320T000000</a>
wydzialenie planistyczne	<a href="https://www.gov.pl/zagospodarowanieprzestrzenne/app/StrefaPlanistyczna/PL.ZIPPZP.11393/100205-POG/1POG-26SU/20260320T000000">https://www.gov.pl/zagospodarowanieprzestrzenne/app/StrefaPlanistyczna/PL.ZIPPZP.11393/100205-POG/1POG-26SU/20260320T000000</a>
wydzialenie planistyczne	<a href="https://www.gov.pl/zagospodarowanieprzestrzenne/app/StrefaPlanistyczna/PL.ZIPPZP.11393/100205-POG/1POG-57SJ/20260320T000000">https://www.gov.pl/zagospodarowanieprzestrzenne/app/StrefaPlanistyczna/PL.ZIPPZP.11393/100205-POG/1POG-57SJ/20260320T000000</a>
wydzialenie planistyczne	<a href="https://www.gov.pl/zagospodarowanieprzestrzenne/app/StrefaPlanistyczna/PL.ZIPPZP.11393/100205-POG/1POG-205SZ/20260320T000000">https://www.gov.pl/zagospodarowanieprzestrzenne/app/StrefaPlanistyczna/PL.ZIPPZP.11393/100205-POG/1POG-205SZ/20260320T000000</a>
wydzialenie planistyczne	<a href="https://www.gov.pl/zagospodarowanieprzestrzenne/app/StrefaPlanistyczna/PL.ZIPPZP.11393/100205-POG/1POG-44SR/20260320T000000">https://www.gov.pl/zagospodarowanieprzestrzenne/app/StrefaPlanistyczna/PL.ZIPPZP.11393/100205-POG/1POG-44SR/20260320T000000</a>
wydzialenie planistyczne	<a href="https://www.gov.pl/zagospodarowanieprzestrzenne/app/StrefaPlanistyczna/PL.ZIPPZP.11393/100205-POG/1POG-39SZ/20260320T000000">https://www.gov.pl/zagospodarowanieprzestrzenne/app/StrefaPlanistyczna/PL.ZIPPZP.11393/100205-POG/1POG-39SZ/20260320T000000</a>
wydzialenie planistyczne	<a href="https://www.gov.pl/zagospodarowanieprzestrzenne/app/StrefaPlanistyczna/PL.ZIPPZP.11393/100205-POG/1POG-8SJ/20260320T000000">https://www.gov.pl/zagospodarowanieprzestrzenne/app/StrefaPlanistyczna/PL.ZIPPZP.11393/100205-POG/1POG-8SJ/20260320T000000</a>
wydzialenie planistyczne	<a href="https://www.gov.pl/zagospodarowanieprzestrzenne/app/StrefaPlanistyczna/PL.ZIPPZP.11393/100205-POG/1POG-17SJ/20260320T000000">https://www.gov.pl/zagospodarowanieprzestrzenne/app/StrefaPlanistyczna/PL.ZIPPZP.11393/100205-POG/1POG-17SJ/20260320T000000</a>
wydzialenie planistyczne	<a href="https://www.gov.pl/zagospodarowanieprzestrzenne/app/StrefaPlanistyczna/PL.ZIPPZP.11393/100205-POG/1POG-20SR/20260320T000000">https://www.gov.pl/zagospodarowanieprzestrzenne/app/StrefaPlanistyczna/PL.ZIPPZP.11393/100205-POG/1POG-20SR/20260320T000000</a>
wydzialenie planistyczne	<a href="https://www.gov.pl/zagospodarowanieprzestrzenne/app/StrefaPlanistyczna/PL.ZIPPZP.11393/100205-POG/1POG-32SZ/20260320T000000">https://www.gov.pl/zagospodarowanieprzestrzenne/app/StrefaPlanistyczna/PL.ZIPPZP.11393/100205-POG/1POG-32SZ/20260320T000000</a>
wydzialenie planistyczne	<a href="https://www.gov.pl/zagospodarowanieprzestrzenne/app">https://www.gov.pl/zagospodarowanieprzestrzenne/app</a>



	<a href="https://www.gov.pl/zagospodarowanieprzestrzenne/app/StrefaPlanistyczna/PL.ZIPPZP.11393/100205-POG/1POG-16SJ/20260320T000000">/StrefaPlanistyczna/PL.ZIPPZP.11393/100205-POG/1POG-16SJ/20260320T000000</a>
wydzielenie planistyczne	<a href="https://www.gov.pl/zagospodarowanieprzestrzenne/app/StrefaPlanistyczna/PL.ZIPPZP.11393/100205-POG/1POG-149SZ/20260320T000000">https://www.gov.pl/zagospodarowanieprzestrzenne/app/StrefaPlanistyczna/PL.ZIPPZP.11393/100205-POG/1POG-149SZ/20260320T000000</a>
wydzielenie planistyczne	<a href="https://www.gov.pl/zagospodarowanieprzestrzenne/app/StrefaPlanistyczna/PL.ZIPPZP.11393/100205-POG/1POG-29SJ/20260320T000000">https://www.gov.pl/zagospodarowanieprzestrzenne/app/StrefaPlanistyczna/PL.ZIPPZP.11393/100205-POG/1POG-29SJ/20260320T000000</a>
wydzielenie planistyczne	<a href="https://www.gov.pl/zagospodarowanieprzestrzenne/app/StrefaPlanistyczna/PL.ZIPPZP.11393/100205-POG/1POG-200SZ/20260320T000000">https://www.gov.pl/zagospodarowanieprzestrzenne/app/StrefaPlanistyczna/PL.ZIPPZP.11393/100205-POG/1POG-200SZ/20260320T000000</a>
wydzielenie planistyczne	<a href="https://www.gov.pl/zagospodarowanieprzestrzenne/app/StrefaPlanistyczna/PL.ZIPPZP.11393/100205-POG/1POG-38SJ/20260320T000000">https://www.gov.pl/zagospodarowanieprzestrzenne/app/StrefaPlanistyczna/PL.ZIPPZP.11393/100205-POG/1POG-38SJ/20260320T000000</a>
wydzielenie planistyczne	<a href="https://www.gov.pl/zagospodarowanieprzestrzenne/app/StrefaPlanistyczna/PL.ZIPPZP.11393/100205-POG/1POG-75SZ/20260320T000000">https://www.gov.pl/zagospodarowanieprzestrzenne/app/StrefaPlanistyczna/PL.ZIPPZP.11393/100205-POG/1POG-75SZ/20260320T000000</a>
wydzielenie planistyczne	<a href="https://www.gov.pl/zagospodarowanieprzestrzenne/app/StrefaPlanistyczna/PL.ZIPPZP.11393/100205-POG/1POG-35SJ/20260320T000000">https://www.gov.pl/zagospodarowanieprzestrzenne/app/StrefaPlanistyczna/PL.ZIPPZP.11393/100205-POG/1POG-35SJ/20260320T000000</a>
wydzielenie planistyczne	<a href="https://www.gov.pl/zagospodarowanieprzestrzenne/app/StrefaPlanistyczna/PL.ZIPPZP.11393/100205-POG/1POG-120SZ/20260320T000000">https://www.gov.pl/zagospodarowanieprzestrzenne/app/StrefaPlanistyczna/PL.ZIPPZP.11393/100205-POG/1POG-120SZ/20260320T000000</a>
wydzielenie planistyczne	<a href="https://www.gov.pl/zagospodarowanieprzestrzenne/app/StrefaPlanistyczna/PL.ZIPPZP.11393/100205-POG/1POG-51SJ/20260320T000000">https://www.gov.pl/zagospodarowanieprzestrzenne/app/StrefaPlanistyczna/PL.ZIPPZP.11393/100205-POG/1POG-51SJ/20260320T000000</a>
wydzielenie planistyczne	<a href="https://www.gov.pl/zagospodarowanieprzestrzenne/app/StrefaPlanistyczna/PL.ZIPPZP.11393/100205-POG/1POG-38SZ/20260320T000000">https://www.gov.pl/zagospodarowanieprzestrzenne/app/StrefaPlanistyczna/PL.ZIPPZP.11393/100205-POG/1POG-38SZ/20260320T000000</a>
wydzielenie planistyczne	<a href="https://www.gov.pl/zagospodarowanieprzestrzenne/app/StrefaPlanistyczna/PL.ZIPPZP.11393/100205-POG/1POG-10SO/20260320T000000">https://www.gov.pl/zagospodarowanieprzestrzenne/app/StrefaPlanistyczna/PL.ZIPPZP.11393/100205-POG/1POG-10SO/20260320T000000</a>
wydzielenie planistyczne	<a href="https://www.gov.pl/zagospodarowanieprzestrzenne/app/StrefaPlanistyczna/PL.ZIPPZP.11393/100205-POG/1POG-40SR/20260320T000000">https://www.gov.pl/zagospodarowanieprzestrzenne/app/StrefaPlanistyczna/PL.ZIPPZP.11393/100205-POG/1POG-40SR/20260320T000000</a>
wydzielenie planistyczne	<a href="https://www.gov.pl/zagospodarowanieprzestrzenne/app/StrefaPlanistyczna/PL.ZIPPZP.11393/100205-POG/1POG-25SR/20260320T000000">https://www.gov.pl/zagospodarowanieprzestrzenne/app/StrefaPlanistyczna/PL.ZIPPZP.11393/100205-POG/1POG-25SR/20260320T000000</a>
wydzielenie planistyczne	<a href="https://www.gov.pl/zagospodarowanieprzestrzenne/app/StrefaPlanistyczna/PL.ZIPPZP.11393/100205-POG/1POG-55SR/20260320T000000">https://www.gov.pl/zagospodarowanieprzestrzenne/app/StrefaPlanistyczna/PL.ZIPPZP.11393/100205-POG/1POG-55SR/20260320T000000</a>
wydzielenie planistyczne	<a href="https://www.gov.pl/zagospodarowanieprzestrzenne/app/StrefaPlanistyczna/PL.ZIPPZP.11393/100205-POG/1POG-13SO/20260320T000000">https://www.gov.pl/zagospodarowanieprzestrzenne/app/StrefaPlanistyczna/PL.ZIPPZP.11393/100205-POG/1POG-13SO/20260320T000000</a>
wydzielenie planistyczne	<a href="https://www.gov.pl/zagospodarowanieprzestrzenne/app/StrefaPlanistyczna/PL.ZIPPZP.11393/100205-POG/1POG-20SJ/20260320T000000">https://www.gov.pl/zagospodarowanieprzestrzenne/app/StrefaPlanistyczna/PL.ZIPPZP.11393/100205-POG/1POG-20SJ/20260320T000000</a>
wydzielenie planistyczne	<a href="https://www.gov.pl/zagospodarowanieprzestrzenne/app/StrefaPlanistyczna/PL.ZIPPZP.11393/100205-POG/1POG-19SR/20260320T000000">https://www.gov.pl/zagospodarowanieprzestrzenne/app/StrefaPlanistyczna/PL.ZIPPZP.11393/100205-POG/1POG-19SR/20260320T000000</a>
wydzielenie planistyczne	<a href="https://www.gov.pl/zagospodarowanieprzestrzenne/app">https://www.gov.pl/zagospodarowanieprzestrzenne/app</a>

	<a href="https://www.gov.pl/zagospodarowanieprzestrzenne/app/StrefaPlanistyczna/PL.ZIPPZP.11393/100205-POG/1POG-23SR/20260320T000000">/StrefaPlanistyczna/PL.ZIPPZP.11393/100205-POG/1POG-23SR/20260320T000000</a>
wydzialenie planistyczne	<a href="https://www.gov.pl/zagospodarowanieprzestrzenne/app/StrefaPlanistyczna/PL.ZIPPZP.11393/100205-POG/1POG-24SR/20260320T000000">https://www.gov.pl/zagospodarowanieprzestrzenne/app/StrefaPlanistyczna/PL.ZIPPZP.11393/100205-POG/1POG-24SR/20260320T000000</a>
wydzialenie planistyczne	<a href="https://www.gov.pl/zagospodarowanieprzestrzenne/app/StrefaPlanistyczna/PL.ZIPPZP.11393/100205-POG/1POG-30SJ/20260320T000000">https://www.gov.pl/zagospodarowanieprzestrzenne/app/StrefaPlanistyczna/PL.ZIPPZP.11393/100205-POG/1POG-30SJ/20260320T000000</a>
wydzialenie planistyczne	<a href="https://www.gov.pl/zagospodarowanieprzestrzenne/app/StrefaPlanistyczna/PL.ZIPPZP.11393/100205-POG/1POG-270SZ/20260320T000000">https://www.gov.pl/zagospodarowanieprzestrzenne/app/StrefaPlanistyczna/PL.ZIPPZP.11393/100205-POG/1POG-270SZ/20260320T000000</a>
wydzialenie planistyczne	<a href="https://www.gov.pl/zagospodarowanieprzestrzenne/app/StrefaPlanistyczna/PL.ZIPPZP.11393/100205-POG/1POG-171SZ/20260320T000000">https://www.gov.pl/zagospodarowanieprzestrzenne/app/StrefaPlanistyczna/PL.ZIPPZP.11393/100205-POG/1POG-171SZ/20260320T000000</a>
wydzialenie planistyczne	<a href="https://www.gov.pl/zagospodarowanieprzestrzenne/app/StrefaPlanistyczna/PL.ZIPPZP.11393/100205-POG/1POG-62SJ/20260320T000000">https://www.gov.pl/zagospodarowanieprzestrzenne/app/StrefaPlanistyczna/PL.ZIPPZP.11393/100205-POG/1POG-62SJ/20260320T000000</a>
wydzialenie planistyczne	<a href="https://www.gov.pl/zagospodarowanieprzestrzenne/app/StrefaPlanistyczna/PL.ZIPPZP.11393/100205-POG/1POG-61SJ/20260320T000000">https://www.gov.pl/zagospodarowanieprzestrzenne/app/StrefaPlanistyczna/PL.ZIPPZP.11393/100205-POG/1POG-61SJ/20260320T000000</a>
wydzialenie planistyczne	<a href="https://www.gov.pl/zagospodarowanieprzestrzenne/app/StrefaPlanistyczna/PL.ZIPPZP.11393/100205-POG/1POG-152SZ/20260320T000000">https://www.gov.pl/zagospodarowanieprzestrzenne/app/StrefaPlanistyczna/PL.ZIPPZP.11393/100205-POG/1POG-152SZ/20260320T000000</a>
wydzialenie planistyczne	<a href="https://www.gov.pl/zagospodarowanieprzestrzenne/app/StrefaPlanistyczna/PL.ZIPPZP.11393/100205-POG/1POG-144SZ/20260320T000000">https://www.gov.pl/zagospodarowanieprzestrzenne/app/StrefaPlanistyczna/PL.ZIPPZP.11393/100205-POG/1POG-144SZ/20260320T000000</a>
wydzialenie planistyczne	<a href="https://www.gov.pl/zagospodarowanieprzestrzenne/app/StrefaPlanistyczna/PL.ZIPPZP.11393/100205-POG/1POG-11SP/20260320T000000">https://www.gov.pl/zagospodarowanieprzestrzenne/app/StrefaPlanistyczna/PL.ZIPPZP.11393/100205-POG/1POG-11SP/20260320T000000</a>
wydzialenie planistyczne	<a href="https://www.gov.pl/zagospodarowanieprzestrzenne/app/StrefaPlanistyczna/PL.ZIPPZP.11393/100205-POG/1POG-8SR/20260320T000000">https://www.gov.pl/zagospodarowanieprzestrzenne/app/StrefaPlanistyczna/PL.ZIPPZP.11393/100205-POG/1POG-8SR/20260320T000000</a>
wydzialenie planistyczne	<a href="https://www.gov.pl/zagospodarowanieprzestrzenne/app/StrefaPlanistyczna/PL.ZIPPZP.11393/100205-POG/1POG-190SZ/20260320T000000">https://www.gov.pl/zagospodarowanieprzestrzenne/app/StrefaPlanistyczna/PL.ZIPPZP.11393/100205-POG/1POG-190SZ/20260320T000000</a>
wydzialenie planistyczne	<a href="https://www.gov.pl/zagospodarowanieprzestrzenne/app/StrefaPlanistyczna/PL.ZIPPZP.11393/100205-POG/1POG-165SZ/20260320T000000">https://www.gov.pl/zagospodarowanieprzestrzenne/app/StrefaPlanistyczna/PL.ZIPPZP.11393/100205-POG/1POG-165SZ/20260320T000000</a>
wydzialenie planistyczne	<a href="https://www.gov.pl/zagospodarowanieprzestrzenne/app/StrefaPlanistyczna/PL.ZIPPZP.11393/100205-POG/1POG-175SZ/20260320T000000">https://www.gov.pl/zagospodarowanieprzestrzenne/app/StrefaPlanistyczna/PL.ZIPPZP.11393/100205-POG/1POG-175SZ/20260320T000000</a>
wydzialenie planistyczne	<a href="https://www.gov.pl/zagospodarowanieprzestrzenne/app/StrefaPlanistyczna/PL.ZIPPZP.11393/100205-POG/1POG-236SZ/20260320T000000">https://www.gov.pl/zagospodarowanieprzestrzenne/app/StrefaPlanistyczna/PL.ZIPPZP.11393/100205-POG/1POG-236SZ/20260320T000000</a>
wydzialenie planistyczne	<a href="https://www.gov.pl/zagospodarowanieprzestrzenne/app/StrefaPlanistyczna/PL.ZIPPZP.11393/100205-POG/1POG-22SP/20260320T000000">https://www.gov.pl/zagospodarowanieprzestrzenne/app/StrefaPlanistyczna/PL.ZIPPZP.11393/100205-POG/1POG-22SP/20260320T000000</a>
wydzialenie planistyczne	<a href="https://www.gov.pl/zagospodarowanieprzestrzenne/app/StrefaPlanistyczna/PL.ZIPPZP.11393/100205-POG/1POG-21SR/20260320T000000">https://www.gov.pl/zagospodarowanieprzestrzenne/app/StrefaPlanistyczna/PL.ZIPPZP.11393/100205-POG/1POG-21SR/20260320T000000</a>
wydzialenie planistyczne	<a href="https://www.gov.pl/zagospodarowanieprzestrzenne/app">https://www.gov.pl/zagospodarowanieprzestrzenne/app</a>

	<a href="https://www.gov.pl/zagospodarowanieprzestrzenne/app/StrefaPlanistyczna/PL.ZIPPZP.11393/100205-POG/1POG-17SR/20260320T000000">/StrefaPlanistyczna/PL.ZIPPZP.11393/100205-POG/1POG-17SR/20260320T000000</a>
wydzialenie planistyczne	<a href="https://www.gov.pl/zagospodarowanieprzestrzenne/app/StrefaPlanistyczna/PL.ZIPPZP.11393/100205-POG/1POG-34SR/20260320T000000">https://www.gov.pl/zagospodarowanieprzestrzenne/app/StrefaPlanistyczna/PL.ZIPPZP.11393/100205-POG/1POG-34SR/20260320T000000</a>
wydzialenie planistyczne	<a href="https://www.gov.pl/zagospodarowanieprzestrzenne/app/StrefaPlanistyczna/PL.ZIPPZP.11393/100205-POG/1POG-53SR/20260320T000000">https://www.gov.pl/zagospodarowanieprzestrzenne/app/StrefaPlanistyczna/PL.ZIPPZP.11393/100205-POG/1POG-53SR/20260320T000000</a>
wydzialenie planistyczne	<a href="https://www.gov.pl/zagospodarowanieprzestrzenne/app/StrefaPlanistyczna/PL.ZIPPZP.11393/100205-POG/1POG-212SZ/20260320T000000">https://www.gov.pl/zagospodarowanieprzestrzenne/app/StrefaPlanistyczna/PL.ZIPPZP.11393/100205-POG/1POG-212SZ/20260320T000000</a>
wydzialenie planistyczne	<a href="https://www.gov.pl/zagospodarowanieprzestrzenne/app/StrefaPlanistyczna/PL.ZIPPZP.11393/100205-POG/1POG-9SN/20260320T000000">https://www.gov.pl/zagospodarowanieprzestrzenne/app/StrefaPlanistyczna/PL.ZIPPZP.11393/100205-POG/1POG-9SN/20260320T000000</a>
wydzialenie planistyczne	<a href="https://www.gov.pl/zagospodarowanieprzestrzenne/app/StrefaPlanistyczna/PL.ZIPPZP.11393/100205-POG/1POG-13SZ/20260320T000000">https://www.gov.pl/zagospodarowanieprzestrzenne/app/StrefaPlanistyczna/PL.ZIPPZP.11393/100205-POG/1POG-13SZ/20260320T000000</a>
wydzialenie planistyczne	<a href="https://www.gov.pl/zagospodarowanieprzestrzenne/app/StrefaPlanistyczna/PL.ZIPPZP.11393/100205-POG/1POG-1SN/20260320T000000">https://www.gov.pl/zagospodarowanieprzestrzenne/app/StrefaPlanistyczna/PL.ZIPPZP.11393/100205-POG/1POG-1SN/20260320T000000</a>
wydzialenie planistyczne	<a href="https://www.gov.pl/zagospodarowanieprzestrzenne/app/StrefaPlanistyczna/PL.ZIPPZP.11393/100205-POG/1POG-77SJ/20260320T000000">https://www.gov.pl/zagospodarowanieprzestrzenne/app/StrefaPlanistyczna/PL.ZIPPZP.11393/100205-POG/1POG-77SJ/20260320T000000</a>
wydzialenie planistyczne	<a href="https://www.gov.pl/zagospodarowanieprzestrzenne/app/StrefaPlanistyczna/PL.ZIPPZP.11393/100205-POG/1POG-79SJ/20260320T000000">https://www.gov.pl/zagospodarowanieprzestrzenne/app/StrefaPlanistyczna/PL.ZIPPZP.11393/100205-POG/1POG-79SJ/20260320T000000</a>
wydzialenie planistyczne	<a href="https://www.gov.pl/zagospodarowanieprzestrzenne/app/StrefaPlanistyczna/PL.ZIPPZP.11393/100205-POG/1POG-23SN/20260320T000000">https://www.gov.pl/zagospodarowanieprzestrzenne/app/StrefaPlanistyczna/PL.ZIPPZP.11393/100205-POG/1POG-23SN/20260320T000000</a>
wydzialenie planistyczne	<a href="https://www.gov.pl/zagospodarowanieprzestrzenne/app/StrefaPlanistyczna/PL.ZIPPZP.11393/100205-POG/1POG-4SP/20260320T000000">https://www.gov.pl/zagospodarowanieprzestrzenne/app/StrefaPlanistyczna/PL.ZIPPZP.11393/100205-POG/1POG-4SP/20260320T000000</a>
wydzialenie planistyczne	<a href="https://www.gov.pl/zagospodarowanieprzestrzenne/app/StrefaPlanistyczna/PL.ZIPPZP.11393/100205-POG/1POG-3SI/20260320T000000">https://www.gov.pl/zagospodarowanieprzestrzenne/app/StrefaPlanistyczna/PL.ZIPPZP.11393/100205-POG/1POG-3SI/20260320T000000</a>
wydzialenie planistyczne	<a href="https://www.gov.pl/zagospodarowanieprzestrzenne/app/StrefaPlanistyczna/PL.ZIPPZP.11393/100205-POG/1POG-9SR/20260320T000000">https://www.gov.pl/zagospodarowanieprzestrzenne/app/StrefaPlanistyczna/PL.ZIPPZP.11393/100205-POG/1POG-9SR/20260320T000000</a>
wydzialenie planistyczne	<a href="https://www.gov.pl/zagospodarowanieprzestrzenne/app/StrefaPlanistyczna/PL.ZIPPZP.11393/100205-POG/1POG-250SZ/20260320T000000">https://www.gov.pl/zagospodarowanieprzestrzenne/app/StrefaPlanistyczna/PL.ZIPPZP.11393/100205-POG/1POG-250SZ/20260320T000000</a>
wydzialenie planistyczne	<a href="https://www.gov.pl/zagospodarowanieprzestrzenne/app/StrefaPlanistyczna/PL.ZIPPZP.11393/100205-POG/1POG-58SJ/20260320T000000">https://www.gov.pl/zagospodarowanieprzestrzenne/app/StrefaPlanistyczna/PL.ZIPPZP.11393/100205-POG/1POG-58SJ/20260320T000000</a>
wydzialenie planistyczne	<a href="https://www.gov.pl/zagospodarowanieprzestrzenne/app/StrefaPlanistyczna/PL.ZIPPZP.11393/100205-POG/1POG-36SZ/20260320T000000">https://www.gov.pl/zagospodarowanieprzestrzenne/app/StrefaPlanistyczna/PL.ZIPPZP.11393/100205-POG/1POG-36SZ/20260320T000000</a>
wydzialenie planistyczne	<a href="https://www.gov.pl/zagospodarowanieprzestrzenne/app/StrefaPlanistyczna/PL.ZIPPZP.11393/100205-POG/1POG-25SJ/20260320T000000">https://www.gov.pl/zagospodarowanieprzestrzenne/app/StrefaPlanistyczna/PL.ZIPPZP.11393/100205-POG/1POG-25SJ/20260320T000000</a>
wydzialenie planistyczne	<a href="https://www.gov.pl/zagospodarowanieprzestrzenne/app/StrefaPlanistyczna/PL.ZIPPZP.11393/100205-POG/1POG-25SJ/20260320T000000">https://www.gov.pl/zagospodarowanieprzestrzenne/app/StrefaPlanistyczna/PL.ZIPPZP.11393/100205-POG/1POG-25SJ/20260320T000000</a>

	<a href="https://www.gov.pl/zagospodarowanieprzestrzenne/app/StrefaPlanistyczna/PL.ZIPPZP.11393/100205-POG/1POG-27SJ/20260320T000000">/StrefaPlanistyczna/PL.ZIPPZP.11393/100205-POG/1POG-27SJ/20260320T000000</a>
wydzielenie planistyczne	<a href="https://www.gov.pl/zagospodarowanieprzestrzenne/app/StrefaPlanistyczna/PL.ZIPPZP.11393/100205-POG/1POG-26SJ/20260320T000000">https://www.gov.pl/zagospodarowanieprzestrzenne/app/StrefaPlanistyczna/PL.ZIPPZP.11393/100205-POG/1POG-26SJ/20260320T000000</a>
wydzielenie planistyczne	<a href="https://www.gov.pl/zagospodarowanieprzestrzenne/app/StrefaPlanistyczna/PL.ZIPPZP.11393/100205-POG/1POG-47SJ/20260320T000000">https://www.gov.pl/zagospodarowanieprzestrzenne/app/StrefaPlanistyczna/PL.ZIPPZP.11393/100205-POG/1POG-47SJ/20260320T000000</a>
wydzielenie planistyczne	<a href="https://www.gov.pl/zagospodarowanieprzestrzenne/app/StrefaPlanistyczna/PL.ZIPPZP.11393/100205-POG/1POG-91SZ/20260320T000000">https://www.gov.pl/zagospodarowanieprzestrzenne/app/StrefaPlanistyczna/PL.ZIPPZP.11393/100205-POG/1POG-91SZ/20260320T000000</a>
wydzielenie planistyczne	<a href="https://www.gov.pl/zagospodarowanieprzestrzenne/app/StrefaPlanistyczna/PL.ZIPPZP.11393/100205-POG/1POG-118SZ/20260320T000000">https://www.gov.pl/zagospodarowanieprzestrzenne/app/StrefaPlanistyczna/PL.ZIPPZP.11393/100205-POG/1POG-118SZ/20260320T000000</a>
wydzielenie planistyczne	<a href="https://www.gov.pl/zagospodarowanieprzestrzenne/app/StrefaPlanistyczna/PL.ZIPPZP.11393/100205-POG/1POG-56SJ/20260320T000000">https://www.gov.pl/zagospodarowanieprzestrzenne/app/StrefaPlanistyczna/PL.ZIPPZP.11393/100205-POG/1POG-56SJ/20260320T000000</a>
wydzielenie planistyczne	<a href="https://www.gov.pl/zagospodarowanieprzestrzenne/app/StrefaPlanistyczna/PL.ZIPPZP.11393/100205-POG/1POG-31SJ/20260320T000000">https://www.gov.pl/zagospodarowanieprzestrzenne/app/StrefaPlanistyczna/PL.ZIPPZP.11393/100205-POG/1POG-31SJ/20260320T000000</a>
wydzielenie planistyczne	<a href="https://www.gov.pl/zagospodarowanieprzestrzenne/app/StrefaPlanistyczna/PL.ZIPPZP.11393/100205-POG/1POG-13SJ/20260320T000000">https://www.gov.pl/zagospodarowanieprzestrzenne/app/StrefaPlanistyczna/PL.ZIPPZP.11393/100205-POG/1POG-13SJ/20260320T000000</a>
wydzielenie planistyczne	<a href="https://www.gov.pl/zagospodarowanieprzestrzenne/app/StrefaPlanistyczna/PL.ZIPPZP.11393/100205-POG/1POG-76SZ/20260320T000000">https://www.gov.pl/zagospodarowanieprzestrzenne/app/StrefaPlanistyczna/PL.ZIPPZP.11393/100205-POG/1POG-76SZ/20260320T000000</a>
wydzielenie planistyczne	<a href="https://www.gov.pl/zagospodarowanieprzestrzenne/app/StrefaPlanistyczna/PL.ZIPPZP.11393/100205-POG/1POG-108SZ/20260320T000000">https://www.gov.pl/zagospodarowanieprzestrzenne/app/StrefaPlanistyczna/PL.ZIPPZP.11393/100205-POG/1POG-108SZ/20260320T000000</a>
wydzielenie planistyczne	<a href="https://www.gov.pl/zagospodarowanieprzestrzenne/app/StrefaPlanistyczna/PL.ZIPPZP.11393/100205-POG/1POG-50SJ/20260320T000000">https://www.gov.pl/zagospodarowanieprzestrzenne/app/StrefaPlanistyczna/PL.ZIPPZP.11393/100205-POG/1POG-50SJ/20260320T000000</a>
wydzielenie planistyczne	<a href="https://www.gov.pl/zagospodarowanieprzestrzenne/app/StrefaPlanistyczna/PL.ZIPPZP.11393/100205-POG/1POG-179SZ/20260320T000000">https://www.gov.pl/zagospodarowanieprzestrzenne/app/StrefaPlanistyczna/PL.ZIPPZP.11393/100205-POG/1POG-179SZ/20260320T000000</a>
wydzielenie planistyczne	<a href="https://www.gov.pl/zagospodarowanieprzestrzenne/app/StrefaPlanistyczna/PL.ZIPPZP.11393/100205-POG/1POG-22SU/20260320T000000">https://www.gov.pl/zagospodarowanieprzestrzenne/app/StrefaPlanistyczna/PL.ZIPPZP.11393/100205-POG/1POG-22SU/20260320T000000</a>
wydzielenie planistyczne	<a href="https://www.gov.pl/zagospodarowanieprzestrzenne/app/StrefaPlanistyczna/PL.ZIPPZP.11393/100205-POG/1POG-111SZ/20260320T000000">https://www.gov.pl/zagospodarowanieprzestrzenne/app/StrefaPlanistyczna/PL.ZIPPZP.11393/100205-POG/1POG-111SZ/20260320T000000</a>
wydzielenie planistyczne	<a href="https://www.gov.pl/zagospodarowanieprzestrzenne/app/StrefaPlanistyczna/PL.ZIPPZP.11393/100205-POG/1POG-7SW/20260320T000000">https://www.gov.pl/zagospodarowanieprzestrzenne/app/StrefaPlanistyczna/PL.ZIPPZP.11393/100205-POG/1POG-7SW/20260320T000000</a>
wydzielenie planistyczne	<a href="https://www.gov.pl/zagospodarowanieprzestrzenne/app/StrefaPlanistyczna/PL.ZIPPZP.11393/100205-POG/1POG-10SU/20260320T000000">https://www.gov.pl/zagospodarowanieprzestrzenne/app/StrefaPlanistyczna/PL.ZIPPZP.11393/100205-POG/1POG-10SU/20260320T000000</a>
wydzielenie planistyczne	<a href="https://www.gov.pl/zagospodarowanieprzestrzenne/app/StrefaPlanistyczna/PL.ZIPPZP.11393/100205-POG/1POG-2SU/20260320T000000">https://www.gov.pl/zagospodarowanieprzestrzenne/app/StrefaPlanistyczna/PL.ZIPPZP.11393/100205-POG/1POG-2SU/20260320T000000</a>
wydzielenie planistyczne	<a href="https://www.gov.pl/zagospodarowanieprzestrzenne/app">https://www.gov.pl/zagospodarowanieprzestrzenne/app</a>

	<a href="https://www.gov.pl/zagospodarowanieprzestrzenne/app/StrefaPlanistyczna/PL.ZIPPZP.11393/100205-POG/1POG-18SU/20260320T000000">/StrefaPlanistyczna/PL.ZIPPZP.11393/100205-POG/1POG-18SU/20260320T000000</a>
wydzialenie planistyczne	<a href="https://www.gov.pl/zagospodarowanieprzestrzenne/app/StrefaPlanistyczna/PL.ZIPPZP.11393/100205-POG/1POG-39SR/20260320T000000">https://www.gov.pl/zagospodarowanieprzestrzenne/app/StrefaPlanistyczna/PL.ZIPPZP.11393/100205-POG/1POG-39SR/20260320T000000</a>
wydzialenie planistyczne	<a href="https://www.gov.pl/zagospodarowanieprzestrzenne/app/StrefaPlanistyczna/PL.ZIPPZP.11393/100205-POG/1POG-48SR/20260320T000000">https://www.gov.pl/zagospodarowanieprzestrzenne/app/StrefaPlanistyczna/PL.ZIPPZP.11393/100205-POG/1POG-48SR/20260320T000000</a>
wydzialenie planistyczne	<a href="https://www.gov.pl/zagospodarowanieprzestrzenne/app/StrefaPlanistyczna/PL.ZIPPZP.11393/100205-POG/1POG-12SR/20260320T000000">https://www.gov.pl/zagospodarowanieprzestrzenne/app/StrefaPlanistyczna/PL.ZIPPZP.11393/100205-POG/1POG-12SR/20260320T000000</a>
wydzialenie planistyczne	<a href="https://www.gov.pl/zagospodarowanieprzestrzenne/app/StrefaPlanistyczna/PL.ZIPPZP.11393/100205-POG/1POG-6SN/20260320T000000">https://www.gov.pl/zagospodarowanieprzestrzenne/app/StrefaPlanistyczna/PL.ZIPPZP.11393/100205-POG/1POG-6SN/20260320T000000</a>
wydzialenie planistyczne	<a href="https://www.gov.pl/zagospodarowanieprzestrzenne/app/StrefaPlanistyczna/PL.ZIPPZP.11393/100205-POG/1POG-243SZ/20260320T000000">https://www.gov.pl/zagospodarowanieprzestrzenne/app/StrefaPlanistyczna/PL.ZIPPZP.11393/100205-POG/1POG-243SZ/20260320T000000</a>
wydzialenie planistyczne	<a href="https://www.gov.pl/zagospodarowanieprzestrzenne/app/StrefaPlanistyczna/PL.ZIPPZP.11393/100205-POG/1POG-239SZ/20260320T000000">https://www.gov.pl/zagospodarowanieprzestrzenne/app/StrefaPlanistyczna/PL.ZIPPZP.11393/100205-POG/1POG-239SZ/20260320T000000</a>
wydzialenie planistyczne	<a href="https://www.gov.pl/zagospodarowanieprzestrzenne/app/StrefaPlanistyczna/PL.ZIPPZP.11393/100205-POG/1POG-240SZ/20260320T000000">https://www.gov.pl/zagospodarowanieprzestrzenne/app/StrefaPlanistyczna/PL.ZIPPZP.11393/100205-POG/1POG-240SZ/20260320T000000</a>
wydzialenie planistyczne	<a href="https://www.gov.pl/zagospodarowanieprzestrzenne/app/StrefaPlanistyczna/PL.ZIPPZP.11393/100205-POG/1POG-10SP/20260320T000000">https://www.gov.pl/zagospodarowanieprzestrzenne/app/StrefaPlanistyczna/PL.ZIPPZP.11393/100205-POG/1POG-10SP/20260320T000000</a>
wydzialenie planistyczne	<a href="https://www.gov.pl/zagospodarowanieprzestrzenne/app/StrefaPlanistyczna/PL.ZIPPZP.11393/100205-POG/1POG-11SR/20260320T000000">https://www.gov.pl/zagospodarowanieprzestrzenne/app/StrefaPlanistyczna/PL.ZIPPZP.11393/100205-POG/1POG-11SR/20260320T000000</a>
wydzialenie planistyczne	<a href="https://www.gov.pl/zagospodarowanieprzestrzenne/app/StrefaPlanistyczna/PL.ZIPPZP.11393/100205-POG/1POG-13SN/20260320T000000">https://www.gov.pl/zagospodarowanieprzestrzenne/app/StrefaPlanistyczna/PL.ZIPPZP.11393/100205-POG/1POG-13SN/20260320T000000</a>
wydzialenie planistyczne	<a href="https://www.gov.pl/zagospodarowanieprzestrzenne/app/StrefaPlanistyczna/PL.ZIPPZP.11393/100205-POG/1POG-15SN/20260320T000000">https://www.gov.pl/zagospodarowanieprzestrzenne/app/StrefaPlanistyczna/PL.ZIPPZP.11393/100205-POG/1POG-15SN/20260320T000000</a>
wydzialenie planistyczne	<a href="https://www.gov.pl/zagospodarowanieprzestrzenne/app/StrefaPlanistyczna/PL.ZIPPZP.11393/100205-POG/1POG-17SN/20260320T000000">https://www.gov.pl/zagospodarowanieprzestrzenne/app/StrefaPlanistyczna/PL.ZIPPZP.11393/100205-POG/1POG-17SN/20260320T000000</a>
wydzialenie planistyczne	<a href="https://www.gov.pl/zagospodarowanieprzestrzenne/app/StrefaPlanistyczna/PL.ZIPPZP.11393/100205-POG/1POG-78SJ/20260320T000000">https://www.gov.pl/zagospodarowanieprzestrzenne/app/StrefaPlanistyczna/PL.ZIPPZP.11393/100205-POG/1POG-78SJ/20260320T000000</a>
wydzialenie planistyczne	<a href="https://www.gov.pl/zagospodarowanieprzestrzenne/app/StrefaPlanistyczna/PL.ZIPPZP.11393/100205-POG/1POG-52SJ/20260320T000000">https://www.gov.pl/zagospodarowanieprzestrzenne/app/StrefaPlanistyczna/PL.ZIPPZP.11393/100205-POG/1POG-52SJ/20260320T000000</a>
wydzialenie planistyczne	<a href="https://www.gov.pl/zagospodarowanieprzestrzenne/app/StrefaPlanistyczna/PL.ZIPPZP.11393/100205-POG/1POG-7SJ/20260320T000000">https://www.gov.pl/zagospodarowanieprzestrzenne/app/StrefaPlanistyczna/PL.ZIPPZP.11393/100205-POG/1POG-7SJ/20260320T000000</a>
wydzialenie planistyczne	<a href="https://www.gov.pl/zagospodarowanieprzestrzenne/app/StrefaPlanistyczna/PL.ZIPPZP.11393/100205-POG/1POG-10SR/20260320T000000">https://www.gov.pl/zagospodarowanieprzestrzenne/app/StrefaPlanistyczna/PL.ZIPPZP.11393/100205-POG/1POG-10SR/20260320T000000</a>
wydzialenie planistyczne	<a href="https://www.gov.pl/zagospodarowanieprzestrzenne/app">https://www.gov.pl/zagospodarowanieprzestrzenne/app</a>

	<a href="https://www.gov.pl/zagospodarowanieprzestrzenne/app/StrefaPlanistyczna/PL.ZIPPZP.11393/100205-POG/1POG-5SR/20260320T000000">/StrefaPlanistyczna/PL.ZIPPZP.11393/100205-POG/1POG-5SR/20260320T000000</a>
wydzialenie planistyczne	<a href="https://www.gov.pl/zagospodarowanieprzestrzenne/app/StrefaPlanistyczna/PL.ZIPPZP.11393/100205-POG/1POG-6SR/20260320T000000">https://www.gov.pl/zagospodarowanieprzestrzenne/app/StrefaPlanistyczna/PL.ZIPPZP.11393/100205-POG/1POG-6SR/20260320T000000</a>
wydzialenie planistyczne	<a href="https://www.gov.pl/zagospodarowanieprzestrzenne/app/StrefaPlanistyczna/PL.ZIPPZP.11393/100205-POG/1POG-268SZ/20260320T000000">https://www.gov.pl/zagospodarowanieprzestrzenne/app/StrefaPlanistyczna/PL.ZIPPZP.11393/100205-POG/1POG-268SZ/20260320T000000</a>
wydzialenie planistyczne	<a href="https://www.gov.pl/zagospodarowanieprzestrzenne/app/StrefaPlanistyczna/PL.ZIPPZP.11393/100205-POG/1POG-29SR/20260320T000000">https://www.gov.pl/zagospodarowanieprzestrzenne/app/StrefaPlanistyczna/PL.ZIPPZP.11393/100205-POG/1POG-29SR/20260320T000000</a>
wydzialenie planistyczne	<a href="https://www.gov.pl/zagospodarowanieprzestrzenne/app/StrefaPlanistyczna/PL.ZIPPZP.11393/100205-POG/1POG-43SR/20260320T000000">https://www.gov.pl/zagospodarowanieprzestrzenne/app/StrefaPlanistyczna/PL.ZIPPZP.11393/100205-POG/1POG-43SR/20260320T000000</a>
wydzialenie planistyczne	<a href="https://www.gov.pl/zagospodarowanieprzestrzenne/app/StrefaPlanistyczna/PL.ZIPPZP.11393/100205-POG/1POG-38SR/20260320T000000">https://www.gov.pl/zagospodarowanieprzestrzenne/app/StrefaPlanistyczna/PL.ZIPPZP.11393/100205-POG/1POG-38SR/20260320T000000</a>
wydzialenie planistyczne	<a href="https://www.gov.pl/zagospodarowanieprzestrzenne/app/StrefaPlanistyczna/PL.ZIPPZP.11393/100205-POG/1POG-41SR/20260320T000000">https://www.gov.pl/zagospodarowanieprzestrzenne/app/StrefaPlanistyczna/PL.ZIPPZP.11393/100205-POG/1POG-41SR/20260320T000000</a>
wydzialenie planistyczne	<a href="https://www.gov.pl/zagospodarowanieprzestrzenne/app/StrefaPlanistyczna/PL.ZIPPZP.11393/100205-POG/1POG-42SR/20260320T000000">https://www.gov.pl/zagospodarowanieprzestrzenne/app/StrefaPlanistyczna/PL.ZIPPZP.11393/100205-POG/1POG-42SR/20260320T000000</a>
wydzialenie planistyczne	<a href="https://www.gov.pl/zagospodarowanieprzestrzenne/app/StrefaPlanistyczna/PL.ZIPPZP.11393/100205-POG/1POG-16SR/20260320T000000">https://www.gov.pl/zagospodarowanieprzestrzenne/app/StrefaPlanistyczna/PL.ZIPPZP.11393/100205-POG/1POG-16SR/20260320T000000</a>
wydzialenie planistyczne	<a href="https://www.gov.pl/zagospodarowanieprzestrzenne/app/StrefaPlanistyczna/PL.ZIPPZP.11393/100205-POG/1POG-15SR/20260320T000000">https://www.gov.pl/zagospodarowanieprzestrzenne/app/StrefaPlanistyczna/PL.ZIPPZP.11393/100205-POG/1POG-15SR/20260320T000000</a>
wydzialenie planistyczne	<a href="https://www.gov.pl/zagospodarowanieprzestrzenne/app/StrefaPlanistyczna/PL.ZIPPZP.11393/100205-POG/1POG-54SR/20260320T000000">https://www.gov.pl/zagospodarowanieprzestrzenne/app/StrefaPlanistyczna/PL.ZIPPZP.11393/100205-POG/1POG-54SR/20260320T000000</a>
wydzialenie planistyczne	<a href="https://www.gov.pl/zagospodarowanieprzestrzenne/app/StrefaPlanistyczna/PL.ZIPPZP.11393/100205-POG/1POG-52SR/20260320T000000">https://www.gov.pl/zagospodarowanieprzestrzenne/app/StrefaPlanistyczna/PL.ZIPPZP.11393/100205-POG/1POG-52SR/20260320T000000</a>
wydzialenie planistyczne	<a href="https://www.gov.pl/zagospodarowanieprzestrzenne/app/StrefaPlanistyczna/PL.ZIPPZP.11393/100205-POG/1POG-51SR/20260320T000000">https://www.gov.pl/zagospodarowanieprzestrzenne/app/StrefaPlanistyczna/PL.ZIPPZP.11393/100205-POG/1POG-51SR/20260320T000000</a>
wydzialenie planistyczne	<a href="https://www.gov.pl/zagospodarowanieprzestrzenne/app/StrefaPlanistyczna/PL.ZIPPZP.11393/100205-POG/1POG-17SO/20260320T000000">https://www.gov.pl/zagospodarowanieprzestrzenne/app/StrefaPlanistyczna/PL.ZIPPZP.11393/100205-POG/1POG-17SO/20260320T000000</a>
wydzialenie planistyczne	<a href="https://www.gov.pl/zagospodarowanieprzestrzenne/app/StrefaPlanistyczna/PL.ZIPPZP.11393/100205-POG/1POG-237SZ/20260320T000000">https://www.gov.pl/zagospodarowanieprzestrzenne/app/StrefaPlanistyczna/PL.ZIPPZP.11393/100205-POG/1POG-237SZ/20260320T000000</a>
wydzialenie planistyczne	<a href="https://www.gov.pl/zagospodarowanieprzestrzenne/app/StrefaPlanistyczna/PL.ZIPPZP.11393/100205-POG/1POG-260SZ/20260320T000000">https://www.gov.pl/zagospodarowanieprzestrzenne/app/StrefaPlanistyczna/PL.ZIPPZP.11393/100205-POG/1POG-260SZ/20260320T000000</a>
wydzialenie planistyczne	<a href="https://www.gov.pl/zagospodarowanieprzestrzenne/app/StrefaPlanistyczna/PL.ZIPPZP.11393/100205-POG/1POG-267SZ/20260320T000000">https://www.gov.pl/zagospodarowanieprzestrzenne/app/StrefaPlanistyczna/PL.ZIPPZP.11393/100205-POG/1POG-267SZ/20260320T000000</a>
wydzialenie planistyczne	<a href="https://www.gov.pl/zagospodarowanieprzestrzenne/app">https://www.gov.pl/zagospodarowanieprzestrzenne/app</a>



	<a href="https://www.gov.pl/zagospodarowanieprzestrzenne/app/StrefaPlanistyczna/PL.ZIPPZP.11393/100205-POG/1POG-258SZ/20260320T000000">/StrefaPlanistyczna/PL.ZIPPZP.11393/100205-POG/1POG-258SZ/20260320T000000</a>
wydzialenie planistyczne	<a href="https://www.gov.pl/zagospodarowanieprzestrzenne/app/StrefaPlanistyczna/PL.ZIPPZP.11393/100205-POG/1POG-256SZ/20260320T000000">https://www.gov.pl/zagospodarowanieprzestrzenne/app/StrefaPlanistyczna/PL.ZIPPZP.11393/100205-POG/1POG-256SZ/20260320T000000</a>
wydzialenie planistyczne	<a href="https://www.gov.pl/zagospodarowanieprzestrzenne/app/StrefaPlanistyczna/PL.ZIPPZP.11393/100205-POG/1POG-12SI/20260320T000000">https://www.gov.pl/zagospodarowanieprzestrzenne/app/StrefaPlanistyczna/PL.ZIPPZP.11393/100205-POG/1POG-12SI/20260320T000000</a>
wydzialenie planistyczne	<a href="https://www.gov.pl/zagospodarowanieprzestrzenne/app/StrefaPlanistyczna/PL.ZIPPZP.11393/100205-POG/1POG-63SZ/20260320T000000">https://www.gov.pl/zagospodarowanieprzestrzenne/app/StrefaPlanistyczna/PL.ZIPPZP.11393/100205-POG/1POG-63SZ/20260320T000000</a>
wydzialenie planistyczne	<a href="https://www.gov.pl/zagospodarowanieprzestrzenne/app/StrefaPlanistyczna/PL.ZIPPZP.11393/100205-POG/1POG-8SO/20260320T000000">https://www.gov.pl/zagospodarowanieprzestrzenne/app/StrefaPlanistyczna/PL.ZIPPZP.11393/100205-POG/1POG-8SO/20260320T000000</a>
wydzialenie planistyczne	<a href="https://www.gov.pl/zagospodarowanieprzestrzenne/app/StrefaPlanistyczna/PL.ZIPPZP.11393/100205-POG/1POG-47SZ/20260320T000000">https://www.gov.pl/zagospodarowanieprzestrzenne/app/StrefaPlanistyczna/PL.ZIPPZP.11393/100205-POG/1POG-47SZ/20260320T000000</a>
wydzialenie planistyczne	<a href="https://www.gov.pl/zagospodarowanieprzestrzenne/app/StrefaPlanistyczna/PL.ZIPPZP.11393/100205-POG/1POG-14SR/20260320T000000">https://www.gov.pl/zagospodarowanieprzestrzenne/app/StrefaPlanistyczna/PL.ZIPPZP.11393/100205-POG/1POG-14SR/20260320T000000</a>
wydzialenie planistyczne	<a href="https://www.gov.pl/zagospodarowanieprzestrzenne/app/StrefaPlanistyczna/PL.ZIPPZP.11393/100205-POG/1POG-44SZ/20260320T000000">https://www.gov.pl/zagospodarowanieprzestrzenne/app/StrefaPlanistyczna/PL.ZIPPZP.11393/100205-POG/1POG-44SZ/20260320T000000</a>
wydzialenie planistyczne	<a href="https://www.gov.pl/zagospodarowanieprzestrzenne/app/StrefaPlanistyczna/PL.ZIPPZP.11393/100205-POG/1POG-8SI/20260320T000000">https://www.gov.pl/zagospodarowanieprzestrzenne/app/StrefaPlanistyczna/PL.ZIPPZP.11393/100205-POG/1POG-8SI/20260320T000000</a>
wydzialenie planistyczne	<a href="https://www.gov.pl/zagospodarowanieprzestrzenne/app/StrefaPlanistyczna/PL.ZIPPZP.11393/100205-POG/1POG-9SI/20260320T000000">https://www.gov.pl/zagospodarowanieprzestrzenne/app/StrefaPlanistyczna/PL.ZIPPZP.11393/100205-POG/1POG-9SI/20260320T000000</a>
wydzialenie planistyczne	<a href="https://www.gov.pl/zagospodarowanieprzestrzenne/app/StrefaPlanistyczna/PL.ZIPPZP.11393/100205-POG/1POG-13SR/20260320T000000">https://www.gov.pl/zagospodarowanieprzestrzenne/app/StrefaPlanistyczna/PL.ZIPPZP.11393/100205-POG/1POG-13SR/20260320T000000</a>
wydzialenie planistyczne	<a href="https://www.gov.pl/zagospodarowanieprzestrzenne/app/StrefaPlanistyczna/PL.ZIPPZP.11393/100205-POG/1POG-5SI/20260320T000000">https://www.gov.pl/zagospodarowanieprzestrzenne/app/StrefaPlanistyczna/PL.ZIPPZP.11393/100205-POG/1POG-5SI/20260320T000000</a>
wydzialenie planistyczne	<a href="https://www.gov.pl/zagospodarowanieprzestrzenne/app/StrefaPlanistyczna/PL.ZIPPZP.11393/100205-POG/1POG-14SU/20260320T000000">https://www.gov.pl/zagospodarowanieprzestrzenne/app/StrefaPlanistyczna/PL.ZIPPZP.11393/100205-POG/1POG-14SU/20260320T000000</a>
wydzialenie planistyczne	<a href="https://www.gov.pl/zagospodarowanieprzestrzenne/app/StrefaPlanistyczna/PL.ZIPPZP.11393/100205-POG/1POG-15SZ/20260320T000000">https://www.gov.pl/zagospodarowanieprzestrzenne/app/StrefaPlanistyczna/PL.ZIPPZP.11393/100205-POG/1POG-15SZ/20260320T000000</a>
wydzialenie planistyczne	<a href="https://www.gov.pl/zagospodarowanieprzestrzenne/app/StrefaPlanistyczna/PL.ZIPPZP.11393/100205-POG/1POG-7SR/20260320T000000">https://www.gov.pl/zagospodarowanieprzestrzenne/app/StrefaPlanistyczna/PL.ZIPPZP.11393/100205-POG/1POG-7SR/20260320T000000</a>
wydzialenie planistyczne	<a href="https://www.gov.pl/zagospodarowanieprzestrzenne/app/StrefaPlanistyczna/PL.ZIPPZP.11393/100205-POG/1POG-47SR/20260320T000000">https://www.gov.pl/zagospodarowanieprzestrzenne/app/StrefaPlanistyczna/PL.ZIPPZP.11393/100205-POG/1POG-47SR/20260320T000000</a>
wydzialenie planistyczne	<a href="https://www.gov.pl/zagospodarowanieprzestrzenne/app/StrefaPlanistyczna/PL.ZIPPZP.11393/100205-POG/1POG-50SR/20260320T000000">https://www.gov.pl/zagospodarowanieprzestrzenne/app/StrefaPlanistyczna/PL.ZIPPZP.11393/100205-POG/1POG-50SR/20260320T000000</a>
wydzialenie planistyczne	<a href="https://www.gov.pl/zagospodarowanieprzestrzenne/app">https://www.gov.pl/zagospodarowanieprzestrzenne/app</a>

	<a href="https://www.gov.pl/zagospodarowanieprzestrzenne/app/StrefaPlanistyczna/PL.ZIPPZP.11393/100205-POG/1POG-19SO/20260320T000000">/StrefaPlanistyczna/PL.ZIPPZP.11393/100205-POG/1POG-19SO/20260320T000000</a>
wydzialenie planistyczne	<a href="https://www.gov.pl/zagospodarowanieprzestrzenne/app/StrefaPlanistyczna/PL.ZIPPZP.11393/100205-POG/1POG-8SU/20260320T000000">https://www.gov.pl/zagospodarowanieprzestrzenne/app/StrefaPlanistyczna/PL.ZIPPZP.11393/100205-POG/1POG-8SU/20260320T000000</a>
wydzialenie planistyczne	<a href="https://www.gov.pl/zagospodarowanieprzestrzenne/app/StrefaPlanistyczna/PL.ZIPPZP.11393/100205-POG/1POG-6SP/20260320T000000">https://www.gov.pl/zagospodarowanieprzestrzenne/app/StrefaPlanistyczna/PL.ZIPPZP.11393/100205-POG/1POG-6SP/20260320T000000</a>
wydzialenie planistyczne	<a href="https://www.gov.pl/zagospodarowanieprzestrzenne/app/StrefaPlanistyczna/PL.ZIPPZP.11393/100205-POG/1POG-9SP/20260320T000000">https://www.gov.pl/zagospodarowanieprzestrzenne/app/StrefaPlanistyczna/PL.ZIPPZP.11393/100205-POG/1POG-9SP/20260320T000000</a>
wydzialenie planistyczne	<a href="https://www.gov.pl/zagospodarowanieprzestrzenne/app/StrefaPlanistyczna/PL.ZIPPZP.11393/100205-POG/1POG-25SU/20260320T000000">https://www.gov.pl/zagospodarowanieprzestrzenne/app/StrefaPlanistyczna/PL.ZIPPZP.11393/100205-POG/1POG-25SU/20260320T000000</a>
regulacja	<a href="https://www.gov.pl/zagospodarowanieprzestrzenne/app/ObszarUzupelnieniaZabudowy/PL.ZIPPZP.11393/100205-POG/1POG-60OUZ/20260320T000000">https://www.gov.pl/zagospodarowanieprzestrzenne/app/ObszarUzupelnieniaZabudowy/PL.ZIPPZP.11393/100205-POG/1POG-60OUZ/20260320T000000</a>
regulacja	<a href="https://www.gov.pl/zagospodarowanieprzestrzenne/app/ObszarUzupelnieniaZabudowy/PL.ZIPPZP.11393/100205-POG/1POG-62OUZ/20260320T000000">https://www.gov.pl/zagospodarowanieprzestrzenne/app/ObszarUzupelnieniaZabudowy/PL.ZIPPZP.11393/100205-POG/1POG-62OUZ/20260320T000000</a>
regulacja	<a href="https://www.gov.pl/zagospodarowanieprzestrzenne/app/ObszarUzupelnieniaZabudowy/PL.ZIPPZP.11393/100205-POG/1POG-50OUZ/20260320T000000">https://www.gov.pl/zagospodarowanieprzestrzenne/app/ObszarUzupelnieniaZabudowy/PL.ZIPPZP.11393/100205-POG/1POG-50OUZ/20260320T000000</a>
regulacja	<a href="https://www.gov.pl/zagospodarowanieprzestrzenne/app/ObszarUzupelnieniaZabudowy/PL.ZIPPZP.11393/100205-POG/1POG-59OUZ/20260320T000000">https://www.gov.pl/zagospodarowanieprzestrzenne/app/ObszarUzupelnieniaZabudowy/PL.ZIPPZP.11393/100205-POG/1POG-59OUZ/20260320T000000</a>
regulacja	<a href="https://www.gov.pl/zagospodarowanieprzestrzenne/app/ObszarUzupelnieniaZabudowy/PL.ZIPPZP.11393/100205-POG/1POG-100OUZ/20260320T000000">https://www.gov.pl/zagospodarowanieprzestrzenne/app/ObszarUzupelnieniaZabudowy/PL.ZIPPZP.11393/100205-POG/1POG-100OUZ/20260320T000000</a>
regulacja	<a href="https://www.gov.pl/zagospodarowanieprzestrzenne/app/ObszarUzupelnieniaZabudowy/PL.ZIPPZP.11393/100205-POG/1POG-110OUZ/20260320T000000">https://www.gov.pl/zagospodarowanieprzestrzenne/app/ObszarUzupelnieniaZabudowy/PL.ZIPPZP.11393/100205-POG/1POG-110OUZ/20260320T000000</a>
regulacja	<a href="https://www.gov.pl/zagospodarowanieprzestrzenne/app/ObszarUzupelnieniaZabudowy/PL.ZIPPZP.11393/100205-POG/1POG-140OUZ/20260320T000000">https://www.gov.pl/zagospodarowanieprzestrzenne/app/ObszarUzupelnieniaZabudowy/PL.ZIPPZP.11393/100205-POG/1POG-140OUZ/20260320T000000</a>
regulacja	<a href="https://www.gov.pl/zagospodarowanieprzestrzenne/app/ObszarUzupelnieniaZabudowy/PL.ZIPPZP.11393/100205-POG/1POG-70OUZ/20260320T000000">https://www.gov.pl/zagospodarowanieprzestrzenne/app/ObszarUzupelnieniaZabudowy/PL.ZIPPZP.11393/100205-POG/1POG-70OUZ/20260320T000000</a>
regulacja	<a href="https://www.gov.pl/zagospodarowanieprzestrzenne/app/ObszarUzupelnieniaZabudowy/PL.ZIPPZP.11393/100205-POG/1POG-90OUZ/20260320T000000">https://www.gov.pl/zagospodarowanieprzestrzenne/app/ObszarUzupelnieniaZabudowy/PL.ZIPPZP.11393/100205-POG/1POG-90OUZ/20260320T000000</a>
regulacja	<a href="https://www.gov.pl/zagospodarowanieprzestrzenne/app/ObszarUzupelnieniaZabudowy/PL.ZIPPZP.11393/100205-POG/1POG-180OUZ/20260320T000000">https://www.gov.pl/zagospodarowanieprzestrzenne/app/ObszarUzupelnieniaZabudowy/PL.ZIPPZP.11393/100205-POG/1POG-180OUZ/20260320T000000</a>
regulacja	<a href="https://www.gov.pl/zagospodarowanieprzestrzenne/app/ObszarUzupelnieniaZabudowy/PL.ZIPPZP.11393/100205-POG/1POG-160OUZ/20260320T000000">https://www.gov.pl/zagospodarowanieprzestrzenne/app/ObszarUzupelnieniaZabudowy/PL.ZIPPZP.11393/100205-POG/1POG-160OUZ/20260320T000000</a>
regulacja	<a href="https://www.gov.pl/zagospodarowanieprzestrzenne/app/ObszarUzupelnieniaZabudowy/PL.ZIPPZP.11393/100205-POG/1POG-150OUZ/20260320T000000">https://www.gov.pl/zagospodarowanieprzestrzenne/app/ObszarUzupelnieniaZabudowy/PL.ZIPPZP.11393/100205-POG/1POG-150OUZ/20260320T000000</a>
regulacja	<a href="https://www.gov.pl/zagospodarowanieprzestrzenne/app">https://www.gov.pl/zagospodarowanieprzestrzenne/app</a>

	<a href="#">/ObszarUzupelnieniaZabudowy/PL.ZIPPZP.11393/100205-POG/1POG-143OUZ/20260320T000000</a>
<b>regulacja</b>	<a href="https://www.gov.pl/zagospodarowanieprzestrzenne/app/ObszarUzupelnieniaZabudowy/PL.ZIPPZP.11393/100205-POG/1POG-144OUZ/20260320T000000">https://www.gov.pl/zagospodarowanieprzestrzenne/app/ObszarUzupelnieniaZabudowy/PL.ZIPPZP.11393/100205-POG/1POG-144OUZ/20260320T000000</a>
<b>regulacja</b>	<a href="https://www.gov.pl/zagospodarowanieprzestrzenne/app/ObszarUzupelnieniaZabudowy/PL.ZIPPZP.11393/100205-POG/1POG-135OUZ/20260320T000000">https://www.gov.pl/zagospodarowanieprzestrzenne/app/ObszarUzupelnieniaZabudowy/PL.ZIPPZP.11393/100205-POG/1POG-135OUZ/20260320T000000</a>
<b>regulacja</b>	<a href="https://www.gov.pl/zagospodarowanieprzestrzenne/app/ObszarUzupelnieniaZabudowy/PL.ZIPPZP.11393/100205-POG/1POG-141OUZ/20260320T000000">https://www.gov.pl/zagospodarowanieprzestrzenne/app/ObszarUzupelnieniaZabudowy/PL.ZIPPZP.11393/100205-POG/1POG-141OUZ/20260320T000000</a>
<b>regulacja</b>	<a href="https://www.gov.pl/zagospodarowanieprzestrzenne/app/ObszarUzupelnieniaZabudowy/PL.ZIPPZP.11393/100205-POG/1POG-152OUZ/20260320T000000">https://www.gov.pl/zagospodarowanieprzestrzenne/app/ObszarUzupelnieniaZabudowy/PL.ZIPPZP.11393/100205-POG/1POG-152OUZ/20260320T000000</a>
<b>regulacja</b>	<a href="https://www.gov.pl/zagospodarowanieprzestrzenne/app/ObszarUzupelnieniaZabudowy/PL.ZIPPZP.11393/100205-POG/1POG-154OUZ/20260320T000000">https://www.gov.pl/zagospodarowanieprzestrzenne/app/ObszarUzupelnieniaZabudowy/PL.ZIPPZP.11393/100205-POG/1POG-154OUZ/20260320T000000</a>
<b>regulacja</b>	<a href="https://www.gov.pl/zagospodarowanieprzestrzenne/app/ObszarUzupelnieniaZabudowy/PL.ZIPPZP.11393/100205-POG/1POG-156OUZ/20260320T000000">https://www.gov.pl/zagospodarowanieprzestrzenne/app/ObszarUzupelnieniaZabudowy/PL.ZIPPZP.11393/100205-POG/1POG-156OUZ/20260320T000000</a>
<b>regulacja</b>	<a href="https://www.gov.pl/zagospodarowanieprzestrzenne/app/ObszarUzupelnieniaZabudowy/PL.ZIPPZP.11393/100205-POG/1POG-159OUZ/20260320T000000">https://www.gov.pl/zagospodarowanieprzestrzenne/app/ObszarUzupelnieniaZabudowy/PL.ZIPPZP.11393/100205-POG/1POG-159OUZ/20260320T000000</a>
<b>regulacja</b>	<a href="https://www.gov.pl/zagospodarowanieprzestrzenne/app/ObszarUzupelnieniaZabudowy/PL.ZIPPZP.11393/100205-POG/1POG-160OUZ/20260320T000000">https://www.gov.pl/zagospodarowanieprzestrzenne/app/ObszarUzupelnieniaZabudowy/PL.ZIPPZP.11393/100205-POG/1POG-160OUZ/20260320T000000</a>
<b>regulacja</b>	<a href="https://www.gov.pl/zagospodarowanieprzestrzenne/app/ObszarUzupelnieniaZabudowy/PL.ZIPPZP.11393/100205-POG/1POG-145OUZ/20260320T000000">https://www.gov.pl/zagospodarowanieprzestrzenne/app/ObszarUzupelnieniaZabudowy/PL.ZIPPZP.11393/100205-POG/1POG-145OUZ/20260320T000000</a>
<b>regulacja</b>	<a href="https://www.gov.pl/zagospodarowanieprzestrzenne/app/ObszarUzupelnieniaZabudowy/PL.ZIPPZP.11393/100205-POG/1POG-150OUZ/20260320T000000">https://www.gov.pl/zagospodarowanieprzestrzenne/app/ObszarUzupelnieniaZabudowy/PL.ZIPPZP.11393/100205-POG/1POG-150OUZ/20260320T000000</a>
<b>regulacja</b>	<a href="https://www.gov.pl/zagospodarowanieprzestrzenne/app/ObszarUzupelnieniaZabudowy/PL.ZIPPZP.11393/100205-POG/1POG-66OUZ/20260320T000000">https://www.gov.pl/zagospodarowanieprzestrzenne/app/ObszarUzupelnieniaZabudowy/PL.ZIPPZP.11393/100205-POG/1POG-66OUZ/20260320T000000</a>
<b>regulacja</b>	<a href="https://www.gov.pl/zagospodarowanieprzestrzenne/app/ObszarUzupelnieniaZabudowy/PL.ZIPPZP.11393/100205-POG/1POG-68OUZ/20260320T000000">https://www.gov.pl/zagospodarowanieprzestrzenne/app/ObszarUzupelnieniaZabudowy/PL.ZIPPZP.11393/100205-POG/1POG-68OUZ/20260320T000000</a>
<b>regulacja</b>	<a href="https://www.gov.pl/zagospodarowanieprzestrzenne/app/ObszarUzupelnieniaZabudowy/PL.ZIPPZP.11393/100205-POG/1POG-67OUZ/20260320T000000">https://www.gov.pl/zagospodarowanieprzestrzenne/app/ObszarUzupelnieniaZabudowy/PL.ZIPPZP.11393/100205-POG/1POG-67OUZ/20260320T000000</a>
<b>regulacja</b>	<a href="https://www.gov.pl/zagospodarowanieprzestrzenne/app/ObszarUzupelnieniaZabudowy/PL.ZIPPZP.11393/100205-POG/1POG-95OUZ/20260320T000000">https://www.gov.pl/zagospodarowanieprzestrzenne/app/ObszarUzupelnieniaZabudowy/PL.ZIPPZP.11393/100205-POG/1POG-95OUZ/20260320T000000</a>
<b>regulacja</b>	<a href="https://www.gov.pl/zagospodarowanieprzestrzenne/app/ObszarUzupelnieniaZabudowy/PL.ZIPPZP.11393/100205-POG/1POG-93OUZ/20260320T000000">https://www.gov.pl/zagospodarowanieprzestrzenne/app/ObszarUzupelnieniaZabudowy/PL.ZIPPZP.11393/100205-POG/1POG-93OUZ/20260320T000000</a>
<b>regulacja</b>	<a href="https://www.gov.pl/zagospodarowanieprzestrzenne/app/ObszarUzupelnieniaZabudowy/PL.ZIPPZP.11393/100205-POG/1POG-58OUZ/20260320T000000">https://www.gov.pl/zagospodarowanieprzestrzenne/app/ObszarUzupelnieniaZabudowy/PL.ZIPPZP.11393/100205-POG/1POG-58OUZ/20260320T000000</a>
<b>regulacja</b>	<a href="https://www.gov.pl/zagospodarowanieprzestrzenne/app">https://www.gov.pl/zagospodarowanieprzestrzenne/app</a>

	<a href="https://www.gov.pl/zagospodarowanieprzestrzenne/app/ObszarUzupelnieniaZabudowy/PL.ZIPPZP.11393/100205-POG/1POG-61OUZ/20260320T000000">/ObszarUzupelnieniaZabudowy/PL.ZIPPZP.11393/100205-POG/1POG-61OUZ/20260320T000000</a>
<b>regulacja</b>	<a href="https://www.gov.pl/zagospodarowanieprzestrzenne/app/ObszarUzupelnieniaZabudowy/PL.ZIPPZP.11393/100205-POG/1POG-64OUZ/20260320T000000">https://www.gov.pl/zagospodarowanieprzestrzenne/app/ObszarUzupelnieniaZabudowy/PL.ZIPPZP.11393/100205-POG/1POG-64OUZ/20260320T000000</a>
<b>regulacja</b>	<a href="https://www.gov.pl/zagospodarowanieprzestrzenne/app/ObszarUzupelnieniaZabudowy/PL.ZIPPZP.11393/100205-POG/1POG-63OUZ/20260320T000000">https://www.gov.pl/zagospodarowanieprzestrzenne/app/ObszarUzupelnieniaZabudowy/PL.ZIPPZP.11393/100205-POG/1POG-63OUZ/20260320T000000</a>
<b>regulacja</b>	<a href="https://www.gov.pl/zagospodarowanieprzestrzenne/app/ObszarUzupelnieniaZabudowy/PL.ZIPPZP.11393/100205-POG/1POG-111OUZ/20260320T000000">https://www.gov.pl/zagospodarowanieprzestrzenne/app/ObszarUzupelnieniaZabudowy/PL.ZIPPZP.11393/100205-POG/1POG-111OUZ/20260320T000000</a>
<b>regulacja</b>	<a href="https://www.gov.pl/zagospodarowanieprzestrzenne/app/ObszarUzupelnieniaZabudowy/PL.ZIPPZP.11393/100205-POG/1POG-112OUZ/20260320T000000">https://www.gov.pl/zagospodarowanieprzestrzenne/app/ObszarUzupelnieniaZabudowy/PL.ZIPPZP.11393/100205-POG/1POG-112OUZ/20260320T000000</a>
<b>regulacja</b>	<a href="https://www.gov.pl/zagospodarowanieprzestrzenne/app/ObszarUzupelnieniaZabudowy/PL.ZIPPZP.11393/100205-POG/1POG-101OUZ/20260320T000000">https://www.gov.pl/zagospodarowanieprzestrzenne/app/ObszarUzupelnieniaZabudowy/PL.ZIPPZP.11393/100205-POG/1POG-101OUZ/20260320T000000</a>
<b>regulacja</b>	<a href="https://www.gov.pl/zagospodarowanieprzestrzenne/app/ObszarUzupelnieniaZabudowy/PL.ZIPPZP.11393/100205-POG/1POG-102OUZ/20260320T000000">https://www.gov.pl/zagospodarowanieprzestrzenne/app/ObszarUzupelnieniaZabudowy/PL.ZIPPZP.11393/100205-POG/1POG-102OUZ/20260320T000000</a>
<b>regulacja</b>	<a href="https://www.gov.pl/zagospodarowanieprzestrzenne/app/ObszarUzupelnieniaZabudowy/PL.ZIPPZP.11393/100205-POG/1POG-110OUZ/20260320T000000">https://www.gov.pl/zagospodarowanieprzestrzenne/app/ObszarUzupelnieniaZabudowy/PL.ZIPPZP.11393/100205-POG/1POG-110OUZ/20260320T000000</a>
<b>regulacja</b>	<a href="https://www.gov.pl/zagospodarowanieprzestrzenne/app/ObszarUzupelnieniaZabudowy/PL.ZIPPZP.11393/100205-POG/1POG-190OUZ/20260320T000000">https://www.gov.pl/zagospodarowanieprzestrzenne/app/ObszarUzupelnieniaZabudowy/PL.ZIPPZP.11393/100205-POG/1POG-190OUZ/20260320T000000</a>
<b>regulacja</b>	<a href="https://www.gov.pl/zagospodarowanieprzestrzenne/app/ObszarUzupelnieniaZabudowy/PL.ZIPPZP.11393/100205-POG/1POG-200OUZ/20260320T000000">https://www.gov.pl/zagospodarowanieprzestrzenne/app/ObszarUzupelnieniaZabudowy/PL.ZIPPZP.11393/100205-POG/1POG-200OUZ/20260320T000000</a>
<b>regulacja</b>	<a href="https://www.gov.pl/zagospodarowanieprzestrzenne/app/ObszarUzupelnieniaZabudowy/PL.ZIPPZP.11393/100205-POG/1POG-170OUZ/20260320T000000">https://www.gov.pl/zagospodarowanieprzestrzenne/app/ObszarUzupelnieniaZabudowy/PL.ZIPPZP.11393/100205-POG/1POG-170OUZ/20260320T000000</a>
<b>regulacja</b>	<a href="https://www.gov.pl/zagospodarowanieprzestrzenne/app/ObszarUzupelnieniaZabudowy/PL.ZIPPZP.11393/100205-POG/1POG-550OUZ/20260320T000000">https://www.gov.pl/zagospodarowanieprzestrzenne/app/ObszarUzupelnieniaZabudowy/PL.ZIPPZP.11393/100205-POG/1POG-550OUZ/20260320T000000</a>
<b>regulacja</b>	<a href="https://www.gov.pl/zagospodarowanieprzestrzenne/app/ObszarUzupelnieniaZabudowy/PL.ZIPPZP.11393/100205-POG/1POG-570OUZ/20260320T000000">https://www.gov.pl/zagospodarowanieprzestrzenne/app/ObszarUzupelnieniaZabudowy/PL.ZIPPZP.11393/100205-POG/1POG-570OUZ/20260320T000000</a>
<b>regulacja</b>	<a href="https://www.gov.pl/zagospodarowanieprzestrzenne/app/ObszarUzupelnieniaZabudowy/PL.ZIPPZP.11393/100205-POG/1POG-560OUZ/20260320T000000">https://www.gov.pl/zagospodarowanieprzestrzenne/app/ObszarUzupelnieniaZabudowy/PL.ZIPPZP.11393/100205-POG/1POG-560OUZ/20260320T000000</a>
<b>regulacja</b>	<a href="https://www.gov.pl/zagospodarowanieprzestrzenne/app/ObszarUzupelnieniaZabudowy/PL.ZIPPZP.11393/100205-POG/1POG-380OUZ/20260320T000000">https://www.gov.pl/zagospodarowanieprzestrzenne/app/ObszarUzupelnieniaZabudowy/PL.ZIPPZP.11393/100205-POG/1POG-380OUZ/20260320T000000</a>
<b>regulacja</b>	<a href="https://www.gov.pl/zagospodarowanieprzestrzenne/app/ObszarUzupelnieniaZabudowy/PL.ZIPPZP.11393/100205-POG/1POG-400OUZ/20260320T000000">https://www.gov.pl/zagospodarowanieprzestrzenne/app/ObszarUzupelnieniaZabudowy/PL.ZIPPZP.11393/100205-POG/1POG-400OUZ/20260320T000000</a>
<b>regulacja</b>	<a href="https://www.gov.pl/zagospodarowanieprzestrzenne/app/ObszarUzupelnieniaZabudowy/PL.ZIPPZP.11393/100205-POG/1POG-162OUZ/20260320T000000">https://www.gov.pl/zagospodarowanieprzestrzenne/app/ObszarUzupelnieniaZabudowy/PL.ZIPPZP.11393/100205-POG/1POG-162OUZ/20260320T000000</a>
<b>regulacja</b>	<a href="https://www.gov.pl/zagospodarowanieprzestrzenne/app">https://www.gov.pl/zagospodarowanieprzestrzenne/app</a>

	<a href="#">/ObszarUzupelnieniaZabudowy/PL.ZIPPZP.11393/100205-POG/1POG-173OUZ/20260320T000000</a>
<b>regulacja</b>	<a href="https://www.gov.pl/zagospodarowanieprzestrzenne/app/ObszarUzupelnieniaZabudowy/PL.ZIPPZP.11393/100205-POG/1POG-175OUZ/20260320T000000">https://www.gov.pl/zagospodarowanieprzestrzenne/app/ObszarUzupelnieniaZabudowy/PL.ZIPPZP.11393/100205-POG/1POG-175OUZ/20260320T000000</a>
<b>regulacja</b>	<a href="https://www.gov.pl/zagospodarowanieprzestrzenne/app/ObszarUzupelnieniaZabudowy/PL.ZIPPZP.11393/100205-POG/1POG-172OUZ/20260320T000000">https://www.gov.pl/zagospodarowanieprzestrzenne/app/ObszarUzupelnieniaZabudowy/PL.ZIPPZP.11393/100205-POG/1POG-172OUZ/20260320T000000</a>
<b>regulacja</b>	<a href="https://www.gov.pl/zagospodarowanieprzestrzenne/app/ObszarUzupelnieniaZabudowy/PL.ZIPPZP.11393/100205-POG/1POG-29OUZ/20260320T000000">https://www.gov.pl/zagospodarowanieprzestrzenne/app/ObszarUzupelnieniaZabudowy/PL.ZIPPZP.11393/100205-POG/1POG-29OUZ/20260320T000000</a>
<b>regulacja</b>	<a href="https://www.gov.pl/zagospodarowanieprzestrzenne/app/ObszarUzupelnieniaZabudowy/PL.ZIPPZP.11393/100205-POG/1POG-41OUZ/20260320T000000">https://www.gov.pl/zagospodarowanieprzestrzenne/app/ObszarUzupelnieniaZabudowy/PL.ZIPPZP.11393/100205-POG/1POG-41OUZ/20260320T000000</a>
<b>regulacja</b>	<a href="https://www.gov.pl/zagospodarowanieprzestrzenne/app/ObszarUzupelnieniaZabudowy/PL.ZIPPZP.11393/100205-POG/1POG-27OUZ/20260320T000000">https://www.gov.pl/zagospodarowanieprzestrzenne/app/ObszarUzupelnieniaZabudowy/PL.ZIPPZP.11393/100205-POG/1POG-27OUZ/20260320T000000</a>
<b>regulacja</b>	<a href="https://www.gov.pl/zagospodarowanieprzestrzenne/app/ObszarUzupelnieniaZabudowy/PL.ZIPPZP.11393/100205-POG/1POG-28OUZ/20260320T000000">https://www.gov.pl/zagospodarowanieprzestrzenne/app/ObszarUzupelnieniaZabudowy/PL.ZIPPZP.11393/100205-POG/1POG-28OUZ/20260320T000000</a>
<b>regulacja</b>	<a href="https://www.gov.pl/zagospodarowanieprzestrzenne/app/ObszarUzupelnieniaZabudowy/PL.ZIPPZP.11393/100205-POG/1POG-81OUZ/20260320T000000">https://www.gov.pl/zagospodarowanieprzestrzenne/app/ObszarUzupelnieniaZabudowy/PL.ZIPPZP.11393/100205-POG/1POG-81OUZ/20260320T000000</a>
<b>regulacja</b>	<a href="https://www.gov.pl/zagospodarowanieprzestrzenne/app/ObszarUzupelnieniaZabudowy/PL.ZIPPZP.11393/100205-POG/1POG-80OUZ/20260320T000000">https://www.gov.pl/zagospodarowanieprzestrzenne/app/ObszarUzupelnieniaZabudowy/PL.ZIPPZP.11393/100205-POG/1POG-80OUZ/20260320T000000</a>
<b>regulacja</b>	<a href="https://www.gov.pl/zagospodarowanieprzestrzenne/app/ObszarUzupelnieniaZabudowy/PL.ZIPPZP.11393/100205-POG/1POG-84OUZ/20260320T000000">https://www.gov.pl/zagospodarowanieprzestrzenne/app/ObszarUzupelnieniaZabudowy/PL.ZIPPZP.11393/100205-POG/1POG-84OUZ/20260320T000000</a>
<b>regulacja</b>	<a href="https://www.gov.pl/zagospodarowanieprzestrzenne/app/ObszarUzupelnieniaZabudowy/PL.ZIPPZP.11393/100205-POG/1POG-83OUZ/20260320T000000">https://www.gov.pl/zagospodarowanieprzestrzenne/app/ObszarUzupelnieniaZabudowy/PL.ZIPPZP.11393/100205-POG/1POG-83OUZ/20260320T000000</a>
<b>regulacja</b>	<a href="https://www.gov.pl/zagospodarowanieprzestrzenne/app/ObszarUzupelnieniaZabudowy/PL.ZIPPZP.11393/100205-POG/1POG-46OUZ/20260320T000000">https://www.gov.pl/zagospodarowanieprzestrzenne/app/ObszarUzupelnieniaZabudowy/PL.ZIPPZP.11393/100205-POG/1POG-46OUZ/20260320T000000</a>
<b>regulacja</b>	<a href="https://www.gov.pl/zagospodarowanieprzestrzenne/app/ObszarUzupelnieniaZabudowy/PL.ZIPPZP.11393/100205-POG/1POG-47OUZ/20260320T000000">https://www.gov.pl/zagospodarowanieprzestrzenne/app/ObszarUzupelnieniaZabudowy/PL.ZIPPZP.11393/100205-POG/1POG-47OUZ/20260320T000000</a>
<b>regulacja</b>	<a href="https://www.gov.pl/zagospodarowanieprzestrzenne/app/ObszarUzupelnieniaZabudowy/PL.ZIPPZP.11393/100205-POG/1POG-40OUZ/20260320T000000">https://www.gov.pl/zagospodarowanieprzestrzenne/app/ObszarUzupelnieniaZabudowy/PL.ZIPPZP.11393/100205-POG/1POG-40OUZ/20260320T000000</a>
<b>regulacja</b>	<a href="https://www.gov.pl/zagospodarowanieprzestrzenne/app/ObszarUzupelnieniaZabudowy/PL.ZIPPZP.11393/100205-POG/1POG-60OUZ/20260320T000000">https://www.gov.pl/zagospodarowanieprzestrzenne/app/ObszarUzupelnieniaZabudowy/PL.ZIPPZP.11393/100205-POG/1POG-60OUZ/20260320T000000</a>
<b>regulacja</b>	<a href="https://www.gov.pl/zagospodarowanieprzestrzenne/app/ObszarUzupelnieniaZabudowy/PL.ZIPPZP.11393/100205-POG/1POG-20OUZ/20260320T000000">https://www.gov.pl/zagospodarowanieprzestrzenne/app/ObszarUzupelnieniaZabudowy/PL.ZIPPZP.11393/100205-POG/1POG-20OUZ/20260320T000000</a>
<b>regulacja</b>	<a href="https://www.gov.pl/zagospodarowanieprzestrzenne/app/ObszarUzupelnieniaZabudowy/PL.ZIPPZP.11393/100205-POG/1POG-30OUZ/20260320T000000">https://www.gov.pl/zagospodarowanieprzestrzenne/app/ObszarUzupelnieniaZabudowy/PL.ZIPPZP.11393/100205-POG/1POG-30OUZ/20260320T000000</a>
<b>regulacja</b>	<a href="https://www.gov.pl/zagospodarowanieprzestrzenne/app">https://www.gov.pl/zagospodarowanieprzestrzenne/app</a>

	<a href="https://www.gov.pl/obszaruzupelnieniazabudowy/pl.zippzp.11393/100205-POG/1POG-24OUZ/20260320T000000">/ObszarUzupelnieniaZabudowy/PL.ZIPPZP.11393/100205-POG/1POG-24OUZ/20260320T000000</a>
<b>regulacja</b>	<a href="https://www.gov.pl/obszaruzupelnieniazabudowy/pl.zippzp.11393/100205-POG/1POG-25OUZ/20260320T000000">https://www.gov.pl/obszaruzupelnieniazabudowy/pl.zippzp.11393/100205-POG/1POG-25OUZ/20260320T000000</a>
<b>regulacja</b>	<a href="https://www.gov.pl/obszaruzupelnieniazabudowy/pl.zippzp.11393/100205-POG/1POG-12OUZ/20260320T000000">https://www.gov.pl/obszaruzupelnieniazabudowy/pl.zippzp.11393/100205-POG/1POG-12OUZ/20260320T000000</a>
<b>regulacja</b>	<a href="https://www.gov.pl/obszaruzupelnieniazabudowy/pl.zippzp.11393/100205-POG/1POG-22OUZ/20260320T000000">https://www.gov.pl/obszaruzupelnieniazabudowy/pl.zippzp.11393/100205-POG/1POG-22OUZ/20260320T000000</a>
<b>regulacja</b>	<a href="https://www.gov.pl/obszaruzupelnieniazabudowy/pl.zippzp.11393/100205-POG/1POG-85OUZ/20260320T000000">https://www.gov.pl/obszaruzupelnieniazabudowy/pl.zippzp.11393/100205-POG/1POG-85OUZ/20260320T000000</a>
<b>regulacja</b>	<a href="https://www.gov.pl/obszaruzupelnieniazabudowy/pl.zippzp.11393/100205-POG/1POG-90OUZ/20260320T000000">https://www.gov.pl/obszaruzupelnieniazabudowy/pl.zippzp.11393/100205-POG/1POG-90OUZ/20260320T000000</a>
<b>regulacja</b>	<a href="https://www.gov.pl/obszaruzupelnieniazabudowy/pl.zippzp.11393/100205-POG/1POG-71OUZ/20260320T000000">https://www.gov.pl/obszaruzupelnieniazabudowy/pl.zippzp.11393/100205-POG/1POG-71OUZ/20260320T000000</a>
<b>regulacja</b>	<a href="https://www.gov.pl/obszaruzupelnieniazabudowy/pl.zippzp.11393/100205-POG/1POG-82OUZ/20260320T000000">https://www.gov.pl/obszaruzupelnieniazabudowy/pl.zippzp.11393/100205-POG/1POG-82OUZ/20260320T000000</a>
<b>regulacja</b>	<a href="https://www.gov.pl/obszaruzupelnieniazabudowy/pl.zippzp.11393/100205-POG/1POG-105OUZ/20260320T000000">https://www.gov.pl/obszaruzupelnieniazabudowy/pl.zippzp.11393/100205-POG/1POG-105OUZ/20260320T000000</a>
<b>regulacja</b>	<a href="https://www.gov.pl/obszaruzupelnieniazabudowy/pl.zippzp.11393/100205-POG/1POG-107OUZ/20260320T000000">https://www.gov.pl/obszaruzupelnieniazabudowy/pl.zippzp.11393/100205-POG/1POG-107OUZ/20260320T000000</a>
<b>regulacja</b>	<a href="https://www.gov.pl/obszaruzupelnieniazabudowy/pl.zippzp.11393/100205-POG/1POG-119OUZ/20260320T000000">https://www.gov.pl/obszaruzupelnieniazabudowy/pl.zippzp.11393/100205-POG/1POG-119OUZ/20260320T000000</a>
<b>regulacja</b>	<a href="https://www.gov.pl/obszaruzupelnieniazabudowy/pl.zippzp.11393/100205-POG/1POG-91OUZ/20260320T000000">https://www.gov.pl/obszaruzupelnieniazabudowy/pl.zippzp.11393/100205-POG/1POG-91OUZ/20260320T000000</a>
<b>regulacja</b>	<a href="https://www.gov.pl/obszaruzupelnieniazabudowy/pl.zippzp.11393/100205-POG/1POG-99OUZ/20260320T000000">https://www.gov.pl/obszaruzupelnieniazabudowy/pl.zippzp.11393/100205-POG/1POG-99OUZ/20260320T000000</a>
<b>regulacja</b>	<a href="https://www.gov.pl/obszaruzupelnieniazabudowy/pl.zippzp.11393/100205-POG/1POG-136OUZ/20260320T000000">https://www.gov.pl/obszaruzupelnieniazabudowy/pl.zippzp.11393/100205-POG/1POG-136OUZ/20260320T000000</a>
<b>regulacja</b>	<a href="https://www.gov.pl/obszaruzupelnieniazabudowy/pl.zippzp.11393/100205-POG/1POG-167OUZ/20260320T000000">https://www.gov.pl/obszaruzupelnieniazabudowy/pl.zippzp.11393/100205-POG/1POG-167OUZ/20260320T000000</a>
<b>regulacja</b>	<a href="https://www.gov.pl/obszaruzupelnieniazabudowy/pl.zippzp.11393/100205-POG/1POG-169OUZ/20260320T000000">https://www.gov.pl/obszaruzupelnieniazabudowy/pl.zippzp.11393/100205-POG/1POG-169OUZ/20260320T000000</a>
<b>regulacja</b>	<a href="https://www.gov.pl/obszaruzupelnieniazabudowy/pl.zippzp.11393/100205-POG/1POG-113OUZ/20260320T000000">https://www.gov.pl/obszaruzupelnieniazabudowy/pl.zippzp.11393/100205-POG/1POG-113OUZ/20260320T000000</a>
<b>regulacja</b>	<a href="https://www.gov.pl/obszaruzupelnieniazabudowy/pl.zippzp.11393/100205-POG/1POG-113OUZ/20260320T000000">https://www.gov.pl/obszaruzupelnieniazabudowy/pl.zippzp.11393/100205-POG/1POG-113OUZ/20260320T000000</a>



	<a href="#">/ObszarUzupelnieniaZabudowy/PL.ZIPPZP.11393/100205-POG/1POG-134OUZ/20260320T000000</a>
<b>regulacja</b>	<a href="https://www.gov.pl/zagospodarowanieprzestrzenne/app/ObszarUzupelnieniaZabudowy/PL.ZIPPZP.11393/100205-POG/1POG-53OUZ/20260320T000000">https://www.gov.pl/zagospodarowanieprzestrzenne/app/ObszarUzupelnieniaZabudowy/PL.ZIPPZP.11393/100205-POG/1POG-53OUZ/20260320T000000</a>
<b>regulacja</b>	<a href="https://www.gov.pl/zagospodarowanieprzestrzenne/app/ObszarUzupelnieniaZabudowy/PL.ZIPPZP.11393/100205-POG/1POG-180OUZ/20260320T000000">https://www.gov.pl/zagospodarowanieprzestrzenne/app/ObszarUzupelnieniaZabudowy/PL.ZIPPZP.11393/100205-POG/1POG-180OUZ/20260320T000000</a>
<b>regulacja</b>	<a href="https://www.gov.pl/zagospodarowanieprzestrzenne/app/ObszarUzupelnieniaZabudowy/PL.ZIPPZP.11393/100205-POG/1POG-177OUZ/20260320T000000">https://www.gov.pl/zagospodarowanieprzestrzenne/app/ObszarUzupelnieniaZabudowy/PL.ZIPPZP.11393/100205-POG/1POG-177OUZ/20260320T000000</a>
<b>regulacja</b>	<a href="https://www.gov.pl/zagospodarowanieprzestrzenne/app/ObszarUzupelnieniaZabudowy/PL.ZIPPZP.11393/100205-POG/1POG-178OUZ/20260320T000000">https://www.gov.pl/zagospodarowanieprzestrzenne/app/ObszarUzupelnieniaZabudowy/PL.ZIPPZP.11393/100205-POG/1POG-178OUZ/20260320T000000</a>
<b>regulacja</b>	<a href="https://www.gov.pl/zagospodarowanieprzestrzenne/app/ObszarUzupelnieniaZabudowy/PL.ZIPPZP.11393/100205-POG/1POG-181OUZ/20260320T000000">https://www.gov.pl/zagospodarowanieprzestrzenne/app/ObszarUzupelnieniaZabudowy/PL.ZIPPZP.11393/100205-POG/1POG-181OUZ/20260320T000000</a>
<b>regulacja</b>	<a href="https://www.gov.pl/zagospodarowanieprzestrzenne/app/ObszarUzupelnieniaZabudowy/PL.ZIPPZP.11393/100205-POG/1POG-21OUZ/20260320T000000">https://www.gov.pl/zagospodarowanieprzestrzenne/app/ObszarUzupelnieniaZabudowy/PL.ZIPPZP.11393/100205-POG/1POG-21OUZ/20260320T000000</a>
<b>regulacja</b>	<a href="https://www.gov.pl/zagospodarowanieprzestrzenne/app/ObszarUzupelnieniaZabudowy/PL.ZIPPZP.11393/100205-POG/1POG-170OUZ/20260320T000000">https://www.gov.pl/zagospodarowanieprzestrzenne/app/ObszarUzupelnieniaZabudowy/PL.ZIPPZP.11393/100205-POG/1POG-170OUZ/20260320T000000</a>
<b>regulacja</b>	<a href="https://www.gov.pl/zagospodarowanieprzestrzenne/app/ObszarUzupelnieniaZabudowy/PL.ZIPPZP.11393/100205-POG/1POG-171OUZ/20260320T000000">https://www.gov.pl/zagospodarowanieprzestrzenne/app/ObszarUzupelnieniaZabudowy/PL.ZIPPZP.11393/100205-POG/1POG-171OUZ/20260320T000000</a>
<b>regulacja</b>	<a href="https://www.gov.pl/zagospodarowanieprzestrzenne/app/ObszarUzupelnieniaZabudowy/PL.ZIPPZP.11393/100205-POG/1POG-166OUZ/20260320T000000">https://www.gov.pl/zagospodarowanieprzestrzenne/app/ObszarUzupelnieniaZabudowy/PL.ZIPPZP.11393/100205-POG/1POG-166OUZ/20260320T000000</a>
<b>regulacja</b>	<a href="https://www.gov.pl/zagospodarowanieprzestrzenne/app/ObszarUzupelnieniaZabudowy/PL.ZIPPZP.11393/100205-POG/1POG-168OUZ/20260320T000000">https://www.gov.pl/zagospodarowanieprzestrzenne/app/ObszarUzupelnieniaZabudowy/PL.ZIPPZP.11393/100205-POG/1POG-168OUZ/20260320T000000</a>
<b>regulacja</b>	<a href="https://www.gov.pl/zagospodarowanieprzestrzenne/app/ObszarUzupelnieniaZabudowy/PL.ZIPPZP.11393/100205-POG/1POG-179OUZ/20260320T000000">https://www.gov.pl/zagospodarowanieprzestrzenne/app/ObszarUzupelnieniaZabudowy/PL.ZIPPZP.11393/100205-POG/1POG-179OUZ/20260320T000000</a>
<b>regulacja</b>	<a href="https://www.gov.pl/zagospodarowanieprzestrzenne/app/ObszarUzupelnieniaZabudowy/PL.ZIPPZP.11393/100205-POG/1POG-183OUZ/20260320T000000">https://www.gov.pl/zagospodarowanieprzestrzenne/app/ObszarUzupelnieniaZabudowy/PL.ZIPPZP.11393/100205-POG/1POG-183OUZ/20260320T000000</a>
<b>regulacja</b>	<a href="https://www.gov.pl/zagospodarowanieprzestrzenne/app/ObszarUzupelnieniaZabudowy/PL.ZIPPZP.11393/100205-POG/1POG-174OUZ/20260320T000000">https://www.gov.pl/zagospodarowanieprzestrzenne/app/ObszarUzupelnieniaZabudowy/PL.ZIPPZP.11393/100205-POG/1POG-174OUZ/20260320T000000</a>
<b>regulacja</b>	<a href="https://www.gov.pl/zagospodarowanieprzestrzenne/app/ObszarUzupelnieniaZabudowy/PL.ZIPPZP.11393/100205-POG/1POG-176OUZ/20260320T000000">https://www.gov.pl/zagospodarowanieprzestrzenne/app/ObszarUzupelnieniaZabudowy/PL.ZIPPZP.11393/100205-POG/1POG-176OUZ/20260320T000000</a>
<b>regulacja</b>	<a href="https://www.gov.pl/zagospodarowanieprzestrzenne/app/ObszarUzupelnieniaZabudowy/PL.ZIPPZP.11393/100205-POG/1POG-128OUZ/20260320T000000">https://www.gov.pl/zagospodarowanieprzestrzenne/app/ObszarUzupelnieniaZabudowy/PL.ZIPPZP.11393/100205-POG/1POG-128OUZ/20260320T000000</a>
<b>regulacja</b>	<a href="https://www.gov.pl/zagospodarowanieprzestrzenne/app/ObszarUzupelnieniaZabudowy/PL.ZIPPZP.11393/100205-POG/1POG-129OUZ/20260320T000000">https://www.gov.pl/zagospodarowanieprzestrzenne/app/ObszarUzupelnieniaZabudowy/PL.ZIPPZP.11393/100205-POG/1POG-129OUZ/20260320T000000</a>
<b>regulacja</b>	<a href="https://www.gov.pl/zagospodarowanieprzestrzenne/app">https://www.gov.pl/zagospodarowanieprzestrzenne/app</a>

	<a href="#">/ObszarUzupelnieniaZabudowy/PL.ZIPPZP.11393/100205-POG/1POG-121OUZ/20260320T000000</a>
<b>regulacja</b>	<a href="https://www.gov.pl/zagospodarowanieprzestrzenne/app/ObszarUzupelnieniaZabudowy/PL.ZIPPZP.11393/100205-POG/1POG-125OUZ/20260320T000000">https://www.gov.pl/zagospodarowanieprzestrzenne/app/ObszarUzupelnieniaZabudowy/PL.ZIPPZP.11393/100205-POG/1POG-125OUZ/20260320T000000</a>
<b>regulacja</b>	<a href="https://www.gov.pl/zagospodarowanieprzestrzenne/app/ObszarUzupelnieniaZabudowy/PL.ZIPPZP.11393/100205-POG/1POG-146OUZ/20260320T000000">https://www.gov.pl/zagospodarowanieprzestrzenne/app/ObszarUzupelnieniaZabudowy/PL.ZIPPZP.11393/100205-POG/1POG-146OUZ/20260320T000000</a>
<b>regulacja</b>	<a href="https://www.gov.pl/zagospodarowanieprzestrzenne/app/ObszarUzupelnieniaZabudowy/PL.ZIPPZP.11393/100205-POG/1POG-164OUZ/20260320T000000">https://www.gov.pl/zagospodarowanieprzestrzenne/app/ObszarUzupelnieniaZabudowy/PL.ZIPPZP.11393/100205-POG/1POG-164OUZ/20260320T000000</a>
<b>regulacja</b>	<a href="https://www.gov.pl/zagospodarowanieprzestrzenne/app/ObszarUzupelnieniaZabudowy/PL.ZIPPZP.11393/100205-POG/1POG-132OUZ/20260320T000000">https://www.gov.pl/zagospodarowanieprzestrzenne/app/ObszarUzupelnieniaZabudowy/PL.ZIPPZP.11393/100205-POG/1POG-132OUZ/20260320T000000</a>
<b>regulacja</b>	<a href="https://www.gov.pl/zagospodarowanieprzestrzenne/app/ObszarUzupelnieniaZabudowy/PL.ZIPPZP.11393/100205-POG/1POG-133OUZ/20260320T000000">https://www.gov.pl/zagospodarowanieprzestrzenne/app/ObszarUzupelnieniaZabudowy/PL.ZIPPZP.11393/100205-POG/1POG-133OUZ/20260320T000000</a>
<b>regulacja</b>	<a href="https://www.gov.pl/zagospodarowanieprzestrzenne/app/ObszarUzupelnieniaZabudowy/PL.ZIPPZP.11393/100205-POG/1POG-137OUZ/20260320T000000">https://www.gov.pl/zagospodarowanieprzestrzenne/app/ObszarUzupelnieniaZabudowy/PL.ZIPPZP.11393/100205-POG/1POG-137OUZ/20260320T000000</a>
<b>regulacja</b>	<a href="https://www.gov.pl/zagospodarowanieprzestrzenne/app/ObszarUzupelnieniaZabudowy/PL.ZIPPZP.11393/100205-POG/1POG-140OUZ/20260320T000000">https://www.gov.pl/zagospodarowanieprzestrzenne/app/ObszarUzupelnieniaZabudowy/PL.ZIPPZP.11393/100205-POG/1POG-140OUZ/20260320T000000</a>
<b>regulacja</b>	<a href="https://www.gov.pl/zagospodarowanieprzestrzenne/app/ObszarUzupelnieniaZabudowy/PL.ZIPPZP.11393/100205-POG/1POG-142OUZ/20260320T000000">https://www.gov.pl/zagospodarowanieprzestrzenne/app/ObszarUzupelnieniaZabudowy/PL.ZIPPZP.11393/100205-POG/1POG-142OUZ/20260320T000000</a>
<b>regulacja</b>	<a href="https://www.gov.pl/zagospodarowanieprzestrzenne/app/ObszarUzupelnieniaZabudowy/PL.ZIPPZP.11393/100205-POG/1POG-70OUZ/20260320T000000">https://www.gov.pl/zagospodarowanieprzestrzenne/app/ObszarUzupelnieniaZabudowy/PL.ZIPPZP.11393/100205-POG/1POG-70OUZ/20260320T000000</a>
<b>regulacja</b>	<a href="https://www.gov.pl/zagospodarowanieprzestrzenne/app/ObszarUzupelnieniaZabudowy/PL.ZIPPZP.11393/100205-POG/1POG-79OUZ/20260320T000000">https://www.gov.pl/zagospodarowanieprzestrzenne/app/ObszarUzupelnieniaZabudowy/PL.ZIPPZP.11393/100205-POG/1POG-79OUZ/20260320T000000</a>
<b>regulacja</b>	<a href="https://www.gov.pl/zagospodarowanieprzestrzenne/app/ObszarUzupelnieniaZabudowy/PL.ZIPPZP.11393/100205-POG/1POG-51OUZ/20260320T000000">https://www.gov.pl/zagospodarowanieprzestrzenne/app/ObszarUzupelnieniaZabudowy/PL.ZIPPZP.11393/100205-POG/1POG-51OUZ/20260320T000000</a>
<b>regulacja</b>	<a href="https://www.gov.pl/zagospodarowanieprzestrzenne/app/ObszarUzupelnieniaZabudowy/PL.ZIPPZP.11393/100205-POG/1POG-72OUZ/20260320T000000">https://www.gov.pl/zagospodarowanieprzestrzenne/app/ObszarUzupelnieniaZabudowy/PL.ZIPPZP.11393/100205-POG/1POG-72OUZ/20260320T000000</a>
<b>regulacja</b>	<a href="https://www.gov.pl/zagospodarowanieprzestrzenne/app/ObszarUzupelnieniaZabudowy/PL.ZIPPZP.11393/100205-POG/1POG-106OUZ/20260320T000000">https://www.gov.pl/zagospodarowanieprzestrzenne/app/ObszarUzupelnieniaZabudowy/PL.ZIPPZP.11393/100205-POG/1POG-106OUZ/20260320T000000</a>
<b>regulacja</b>	<a href="https://www.gov.pl/zagospodarowanieprzestrzenne/app/ObszarUzupelnieniaZabudowy/PL.ZIPPZP.11393/100205-POG/1POG-127OUZ/20260320T000000">https://www.gov.pl/zagospodarowanieprzestrzenne/app/ObszarUzupelnieniaZabudowy/PL.ZIPPZP.11393/100205-POG/1POG-127OUZ/20260320T000000</a>
<b>regulacja</b>	<a href="https://www.gov.pl/zagospodarowanieprzestrzenne/app/ObszarUzupelnieniaZabudowy/PL.ZIPPZP.11393/100205-POG/1POG-89OUZ/20260320T000000">https://www.gov.pl/zagospodarowanieprzestrzenne/app/ObszarUzupelnieniaZabudowy/PL.ZIPPZP.11393/100205-POG/1POG-89OUZ/20260320T000000</a>
<b>regulacja</b>	<a href="https://www.gov.pl/zagospodarowanieprzestrzenne/app/ObszarUzupelnieniaZabudowy/PL.ZIPPZP.11393/100205-POG/1POG-100OUZ/20260320T000000">https://www.gov.pl/zagospodarowanieprzestrzenne/app/ObszarUzupelnieniaZabudowy/PL.ZIPPZP.11393/100205-POG/1POG-100OUZ/20260320T000000</a>
<b>regulacja</b>	<a href="https://www.gov.pl/zagospodarowanieprzestrzenne/app">https://www.gov.pl/zagospodarowanieprzestrzenne/app</a>

	<a href="#">/ObszarUzupelnieniaZabudowy/PL.ZIPPZP.11393/100205-POG/1POG-300UZ/20260320T000000</a>
<b>regulacja</b>	<a href="https://www.gov.pl/zagospodarowanieprzestrzenne/app/ObszarUzupelnieniaZabudowy/PL.ZIPPZP.11393/100205-POG/1POG-182OUZ/20260320T000000">https://www.gov.pl/zagospodarowanieprzestrzenne/app/ObszarUzupelnieniaZabudowy/PL.ZIPPZP.11393/100205-POG/1POG-182OUZ/20260320T000000</a>
<b>regulacja</b>	<a href="https://www.gov.pl/zagospodarowanieprzestrzenne/app/ObszarUzupelnieniaZabudowy/PL.ZIPPZP.11393/100205-POG/1POG-184OUZ/20260320T000000">https://www.gov.pl/zagospodarowanieprzestrzenne/app/ObszarUzupelnieniaZabudowy/PL.ZIPPZP.11393/100205-POG/1POG-184OUZ/20260320T000000</a>
<b>regulacja</b>	<a href="https://www.gov.pl/zagospodarowanieprzestrzenne/app/ObszarUzupelnieniaZabudowy/PL.ZIPPZP.11393/100205-POG/1POG-185OUZ/20260320T000000">https://www.gov.pl/zagospodarowanieprzestrzenne/app/ObszarUzupelnieniaZabudowy/PL.ZIPPZP.11393/100205-POG/1POG-185OUZ/20260320T000000</a>
<b>regulacja</b>	<a href="https://www.gov.pl/zagospodarowanieprzestrzenne/app/ObszarUzupelnieniaZabudowy/PL.ZIPPZP.11393/100205-POG/1POG-440UZ/20260320T000000">https://www.gov.pl/zagospodarowanieprzestrzenne/app/ObszarUzupelnieniaZabudowy/PL.ZIPPZP.11393/100205-POG/1POG-440UZ/20260320T000000</a>
<b>regulacja</b>	<a href="https://www.gov.pl/zagospodarowanieprzestrzenne/app/ObszarUzupelnieniaZabudowy/PL.ZIPPZP.11393/100205-POG/1POG-390UZ/20260320T000000">https://www.gov.pl/zagospodarowanieprzestrzenne/app/ObszarUzupelnieniaZabudowy/PL.ZIPPZP.11393/100205-POG/1POG-390UZ/20260320T000000</a>
<b>regulacja</b>	<a href="https://www.gov.pl/zagospodarowanieprzestrzenne/app/ObszarUzupelnieniaZabudowy/PL.ZIPPZP.11393/100205-POG/1POG-420UZ/20260320T000000">https://www.gov.pl/zagospodarowanieprzestrzenne/app/ObszarUzupelnieniaZabudowy/PL.ZIPPZP.11393/100205-POG/1POG-420UZ/20260320T000000</a>
<b>regulacja</b>	<a href="https://www.gov.pl/zagospodarowanieprzestrzenne/app/ObszarUzupelnieniaZabudowy/PL.ZIPPZP.11393/100205-POG/1POG-163OUZ/20260320T000000">https://www.gov.pl/zagospodarowanieprzestrzenne/app/ObszarUzupelnieniaZabudowy/PL.ZIPPZP.11393/100205-POG/1POG-163OUZ/20260320T000000</a>
<b>regulacja</b>	<a href="https://www.gov.pl/zagospodarowanieprzestrzenne/app/ObszarUzupelnieniaZabudowy/PL.ZIPPZP.11393/100205-POG/1POG-165OUZ/20260320T000000">https://www.gov.pl/zagospodarowanieprzestrzenne/app/ObszarUzupelnieniaZabudowy/PL.ZIPPZP.11393/100205-POG/1POG-165OUZ/20260320T000000</a>
<b>regulacja</b>	<a href="https://www.gov.pl/zagospodarowanieprzestrzenne/app/ObszarUzupelnieniaZabudowy/PL.ZIPPZP.11393/100205-POG/1POG-158OUZ/20260320T000000">https://www.gov.pl/zagospodarowanieprzestrzenne/app/ObszarUzupelnieniaZabudowy/PL.ZIPPZP.11393/100205-POG/1POG-158OUZ/20260320T000000</a>
<b>regulacja</b>	<a href="https://www.gov.pl/zagospodarowanieprzestrzenne/app/ObszarUzupelnieniaZabudowy/PL.ZIPPZP.11393/100205-POG/1POG-161OUZ/20260320T000000">https://www.gov.pl/zagospodarowanieprzestrzenne/app/ObszarUzupelnieniaZabudowy/PL.ZIPPZP.11393/100205-POG/1POG-161OUZ/20260320T000000</a>
<b>regulacja</b>	<a href="https://www.gov.pl/zagospodarowanieprzestrzenne/app/ObszarUzupelnieniaZabudowy/PL.ZIPPZP.11393/100205-POG/1POG-193OUZ/20260320T000000">https://www.gov.pl/zagospodarowanieprzestrzenne/app/ObszarUzupelnieniaZabudowy/PL.ZIPPZP.11393/100205-POG/1POG-193OUZ/20260320T000000</a>
<b>regulacja</b>	<a href="https://www.gov.pl/zagospodarowanieprzestrzenne/app/ObszarUzupelnieniaZabudowy/PL.ZIPPZP.11393/100205-POG/1POG-186OUZ/20260320T000000">https://www.gov.pl/zagospodarowanieprzestrzenne/app/ObszarUzupelnieniaZabudowy/PL.ZIPPZP.11393/100205-POG/1POG-186OUZ/20260320T000000</a>
<b>regulacja</b>	<a href="https://www.gov.pl/zagospodarowanieprzestrzenne/app/ObszarUzupelnieniaZabudowy/PL.ZIPPZP.11393/100205-POG/1POG-187OUZ/20260320T000000">https://www.gov.pl/zagospodarowanieprzestrzenne/app/ObszarUzupelnieniaZabudowy/PL.ZIPPZP.11393/100205-POG/1POG-187OUZ/20260320T000000</a>
<b>regulacja</b>	<a href="https://www.gov.pl/zagospodarowanieprzestrzenne/app/ObszarUzupelnieniaZabudowy/PL.ZIPPZP.11393/100205-POG/1POG-191OUZ/20260320T000000">https://www.gov.pl/zagospodarowanieprzestrzenne/app/ObszarUzupelnieniaZabudowy/PL.ZIPPZP.11393/100205-POG/1POG-191OUZ/20260320T000000</a>
<b>regulacja</b>	<a href="https://www.gov.pl/zagospodarowanieprzestrzenne/app/ObszarUzupelnieniaZabudowy/PL.ZIPPZP.11393/100205-POG/1POG-190OUZ/20260320T000000">https://www.gov.pl/zagospodarowanieprzestrzenne/app/ObszarUzupelnieniaZabudowy/PL.ZIPPZP.11393/100205-POG/1POG-190OUZ/20260320T000000</a>
<b>regulacja</b>	<a href="https://www.gov.pl/zagospodarowanieprzestrzenne/app/ObszarUzupelnieniaZabudowy/PL.ZIPPZP.11393/100205-POG/1POG-192OUZ/20260320T000000">https://www.gov.pl/zagospodarowanieprzestrzenne/app/ObszarUzupelnieniaZabudowy/PL.ZIPPZP.11393/100205-POG/1POG-192OUZ/20260320T000000</a>
<b>regulacja</b>	<a href="https://www.gov.pl/zagospodarowanieprzestrzenne/app">https://www.gov.pl/zagospodarowanieprzestrzenne/app</a>

	<a href="#">/ObszarUzupelnieniaZabudowy/PL.ZIPPZP.11393/100205-POG/1POG-188OUZ/20260320T000000</a>
<b>regulacja</b>	<a href="https://www.gov.pl/zagospodarowanieprzestrzenne/app/ObszarUzupelnieniaZabudowy/PL.ZIPPZP.11393/100205-POG/1POG-189OUZ/20260320T000000">https://www.gov.pl/zagospodarowanieprzestrzenne/app/ObszarUzupelnieniaZabudowy/PL.ZIPPZP.11393/100205-POG/1POG-189OUZ/20260320T000000</a>
<b>regulacja</b>	<a href="https://www.gov.pl/zagospodarowanieprzestrzenne/app/ObszarUzupelnieniaZabudowy/PL.ZIPPZP.11393/100205-POG/1POG-139OUZ/20260320T000000">https://www.gov.pl/zagospodarowanieprzestrzenne/app/ObszarUzupelnieniaZabudowy/PL.ZIPPZP.11393/100205-POG/1POG-139OUZ/20260320T000000</a>
<b>regulacja</b>	<a href="https://www.gov.pl/zagospodarowanieprzestrzenne/app/ObszarUzupelnieniaZabudowy/PL.ZIPPZP.11393/100205-POG/1POG-147OUZ/20260320T000000">https://www.gov.pl/zagospodarowanieprzestrzenne/app/ObszarUzupelnieniaZabudowy/PL.ZIPPZP.11393/100205-POG/1POG-147OUZ/20260320T000000</a>
<b>regulacja</b>	<a href="https://www.gov.pl/zagospodarowanieprzestrzenne/app/ObszarUzupelnieniaZabudowy/PL.ZIPPZP.11393/100205-POG/1POG-130OUZ/20260320T000000">https://www.gov.pl/zagospodarowanieprzestrzenne/app/ObszarUzupelnieniaZabudowy/PL.ZIPPZP.11393/100205-POG/1POG-130OUZ/20260320T000000</a>
<b>regulacja</b>	<a href="https://www.gov.pl/zagospodarowanieprzestrzenne/app/ObszarUzupelnieniaZabudowy/PL.ZIPPZP.11393/100205-POG/1POG-138OUZ/20260320T000000">https://www.gov.pl/zagospodarowanieprzestrzenne/app/ObszarUzupelnieniaZabudowy/PL.ZIPPZP.11393/100205-POG/1POG-138OUZ/20260320T000000</a>
<b>regulacja</b>	<a href="https://www.gov.pl/zagospodarowanieprzestrzenne/app/ObszarUzupelnieniaZabudowy/PL.ZIPPZP.11393/100205-POG/1POG-153OUZ/20260320T000000">https://www.gov.pl/zagospodarowanieprzestrzenne/app/ObszarUzupelnieniaZabudowy/PL.ZIPPZP.11393/100205-POG/1POG-153OUZ/20260320T000000</a>
<b>regulacja</b>	<a href="https://www.gov.pl/zagospodarowanieprzestrzenne/app/ObszarUzupelnieniaZabudowy/PL.ZIPPZP.11393/100205-POG/1POG-155OUZ/20260320T000000">https://www.gov.pl/zagospodarowanieprzestrzenne/app/ObszarUzupelnieniaZabudowy/PL.ZIPPZP.11393/100205-POG/1POG-155OUZ/20260320T000000</a>
<b>regulacja</b>	<a href="https://www.gov.pl/zagospodarowanieprzestrzenne/app/ObszarUzupelnieniaZabudowy/PL.ZIPPZP.11393/100205-POG/1POG-148OUZ/20260320T000000">https://www.gov.pl/zagospodarowanieprzestrzenne/app/ObszarUzupelnieniaZabudowy/PL.ZIPPZP.11393/100205-POG/1POG-148OUZ/20260320T000000</a>
<b>regulacja</b>	<a href="https://www.gov.pl/zagospodarowanieprzestrzenne/app/ObszarUzupelnieniaZabudowy/PL.ZIPPZP.11393/100205-POG/1POG-149OUZ/20260320T000000">https://www.gov.pl/zagospodarowanieprzestrzenne/app/ObszarUzupelnieniaZabudowy/PL.ZIPPZP.11393/100205-POG/1POG-149OUZ/20260320T000000</a>
<b>regulacja</b>	<a href="https://www.gov.pl/zagospodarowanieprzestrzenne/app/ObszarUzupelnieniaZabudowy/PL.ZIPPZP.11393/100205-POG/1POG-23OUZ/20260320T000000">https://www.gov.pl/zagospodarowanieprzestrzenne/app/ObszarUzupelnieniaZabudowy/PL.ZIPPZP.11393/100205-POG/1POG-23OUZ/20260320T000000</a>
<b>regulacja</b>	<a href="https://www.gov.pl/zagospodarowanieprzestrzenne/app/ObszarUzupelnieniaZabudowy/PL.ZIPPZP.11393/100205-POG/1POG-26OUZ/20260320T000000">https://www.gov.pl/zagospodarowanieprzestrzenne/app/ObszarUzupelnieniaZabudowy/PL.ZIPPZP.11393/100205-POG/1POG-26OUZ/20260320T000000</a>
<b>regulacja</b>	<a href="https://www.gov.pl/zagospodarowanieprzestrzenne/app/ObszarUzupelnieniaZabudowy/PL.ZIPPZP.11393/100205-POG/1POG-8OUZ/20260320T000000">https://www.gov.pl/zagospodarowanieprzestrzenne/app/ObszarUzupelnieniaZabudowy/PL.ZIPPZP.11393/100205-POG/1POG-8OUZ/20260320T000000</a>
<b>regulacja</b>	<a href="https://www.gov.pl/zagospodarowanieprzestrzenne/app/ObszarUzupelnieniaZabudowy/PL.ZIPPZP.11393/100205-POG/1POG-13OUZ/20260320T000000">https://www.gov.pl/zagospodarowanieprzestrzenne/app/ObszarUzupelnieniaZabudowy/PL.ZIPPZP.11393/100205-POG/1POG-13OUZ/20260320T000000</a>
<b>regulacja</b>	<a href="https://www.gov.pl/zagospodarowanieprzestrzenne/app/ObszarUzupelnieniaZabudowy/PL.ZIPPZP.11393/100205-POG/1POG-33OUZ/20260320T000000">https://www.gov.pl/zagospodarowanieprzestrzenne/app/ObszarUzupelnieniaZabudowy/PL.ZIPPZP.11393/100205-POG/1POG-33OUZ/20260320T000000</a>
<b>regulacja</b>	<a href="https://www.gov.pl/zagospodarowanieprzestrzenne/app/ObszarUzupelnieniaZabudowy/PL.ZIPPZP.11393/100205-POG/1POG-34OUZ/20260320T000000">https://www.gov.pl/zagospodarowanieprzestrzenne/app/ObszarUzupelnieniaZabudowy/PL.ZIPPZP.11393/100205-POG/1POG-34OUZ/20260320T000000</a>
<b>regulacja</b>	<a href="https://www.gov.pl/zagospodarowanieprzestrzenne/app/ObszarUzupelnieniaZabudowy/PL.ZIPPZP.11393/100205-POG/1POG-31OUZ/20260320T000000">https://www.gov.pl/zagospodarowanieprzestrzenne/app/ObszarUzupelnieniaZabudowy/PL.ZIPPZP.11393/100205-POG/1POG-31OUZ/20260320T000000</a>
<b>regulacja</b>	<a href="https://www.gov.pl/zagospodarowanieprzestrzenne/app">https://www.gov.pl/zagospodarowanieprzestrzenne/app</a>

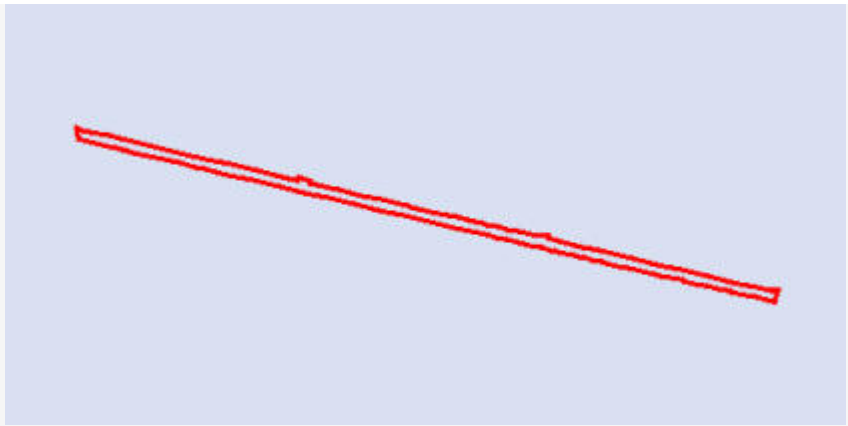
	<a href="https://www.gov.pl/obszaruzupelnieniazabudowy/pl.zippzp.11393/100205-POG/1POG-32OUZ/20260320T000000">/ObszarUzupelnieniaZabudowy/PL.ZIPPZP.11393/100205-POG/1POG-32OUZ/20260320T000000</a>
regulacja	<a href="https://www.gov.pl/obszaruzupelnieniazabudowy/pl.zippzp.11393/100205-POG/1POG-118OUZ/20260320T000000">https://www.gov.pl/obszaruzupelnieniazabudowy/pl.zippzp.11393/100205-POG/1POG-118OUZ/20260320T000000</a>
regulacja	<a href="https://www.gov.pl/obszaruzupelnieniazabudowy/pl.zippzp.11393/100205-POG/1POG-122OUZ/20260320T000000">https://www.gov.pl/obszaruzupelnieniazabudowy/pl.zippzp.11393/100205-POG/1POG-122OUZ/20260320T000000</a>
regulacja	<a href="https://www.gov.pl/obszaruzupelnieniazabudowy/pl.zippzp.11393/100205-POG/1POG-120OUZ/20260320T000000">https://www.gov.pl/obszaruzupelnieniazabudowy/pl.zippzp.11393/100205-POG/1POG-120OUZ/20260320T000000</a>
regulacja	<a href="https://www.gov.pl/obszaruzupelnieniazabudowy/pl.zippzp.11393/100205-POG/1POG-123OUZ/20260320T000000">https://www.gov.pl/obszaruzupelnieniazabudowy/pl.zippzp.11393/100205-POG/1POG-123OUZ/20260320T000000</a>
regulacja	<a href="https://www.gov.pl/obszaruzupelnieniazabudowy/pl.zippzp.11393/100205-POG/1POG-88OUZ/20260320T000000">https://www.gov.pl/obszaruzupelnieniazabudowy/pl.zippzp.11393/100205-POG/1POG-88OUZ/20260320T000000</a>
regulacja	<a href="https://www.gov.pl/obszaruzupelnieniazabudowy/pl.zippzp.11393/100205-POG/1POG-87OUZ/20260320T000000">https://www.gov.pl/obszaruzupelnieniazabudowy/pl.zippzp.11393/100205-POG/1POG-87OUZ/20260320T000000</a>
regulacja	<a href="https://www.gov.pl/obszaruzupelnieniazabudowy/pl.zippzp.11393/100205-POG/1POG-86OUZ/20260320T000000">https://www.gov.pl/obszaruzupelnieniazabudowy/pl.zippzp.11393/100205-POG/1POG-86OUZ/20260320T000000</a>
regulacja	<a href="https://www.gov.pl/obszaruzupelnieniazabudowy/pl.zippzp.11393/100205-POG/1POG-117OUZ/20260320T000000">https://www.gov.pl/obszaruzupelnieniazabudowy/pl.zippzp.11393/100205-POG/1POG-117OUZ/20260320T000000</a>
regulacja	<a href="https://www.gov.pl/obszaruzupelnieniazabudowy/pl.zippzp.11393/100205-POG/1POG-114OUZ/20260320T000000">https://www.gov.pl/obszaruzupelnieniazabudowy/pl.zippzp.11393/100205-POG/1POG-114OUZ/20260320T000000</a>
regulacja	<a href="https://www.gov.pl/obszaruzupelnieniazabudowy/pl.zippzp.11393/100205-POG/1POG-116OUZ/20260320T000000">https://www.gov.pl/obszaruzupelnieniazabudowy/pl.zippzp.11393/100205-POG/1POG-116OUZ/20260320T000000</a>
regulacja	<a href="https://www.gov.pl/obszaruzupelnieniazabudowy/pl.zippzp.11393/100205-POG/1POG-10OUZ/20260320T000000">https://www.gov.pl/obszaruzupelnieniazabudowy/pl.zippzp.11393/100205-POG/1POG-10OUZ/20260320T000000</a>
regulacja	<a href="https://www.gov.pl/obszaruzupelnieniazabudowy/pl.zippzp.11393/100205-POG/1POG-50OUZ/20260320T000000">https://www.gov.pl/obszaruzupelnieniazabudowy/pl.zippzp.11393/100205-POG/1POG-50OUZ/20260320T000000</a>
regulacja	<a href="https://www.gov.pl/obszaruzupelnieniazabudowy/pl.zippzp.11393/100205-POG/1POG-131OUZ/20260320T000000">https://www.gov.pl/obszaruzupelnieniazabudowy/pl.zippzp.11393/100205-POG/1POG-131OUZ/20260320T000000</a>
regulacja	<a href="https://www.gov.pl/obszaruzupelnieniazabudowy/pl.zippzp.11393/100205-POG/1POG-78OUZ/20260320T000000">https://www.gov.pl/obszaruzupelnieniazabudowy/pl.zippzp.11393/100205-POG/1POG-78OUZ/20260320T000000</a>
regulacja	<a href="https://www.gov.pl/obszaruzupelnieniazabudowy/pl.zippzp.11393/100205-POG/1POG-75OUZ/20260320T000000">https://www.gov.pl/obszaruzupelnieniazabudowy/pl.zippzp.11393/100205-POG/1POG-75OUZ/20260320T000000</a>
regulacja	<a href="https://www.gov.pl/obszaruzupelnieniazabudowy/pl.zippzp.11393/100205-POG/1POG-92OUZ/20260320T000000">https://www.gov.pl/obszaruzupelnieniazabudowy/pl.zippzp.11393/100205-POG/1POG-92OUZ/20260320T000000</a>
regulacja	<a href="https://www.gov.pl/obszaruzupelnieniazabudowy/pl.zippzp.11393/100205-POG/1POG-92OUZ/20260320T000000">https://www.gov.pl/obszaruzupelnieniazabudowy/pl.zippzp.11393/100205-POG/1POG-92OUZ/20260320T000000</a>

	<a href="https://www.gov.pl/obszar-uzupelnnienia-zabudowy/pl.zippzp.11393/100205-pog/1pog-94ouz/20260320t000000">/ObszarUzupelnnieniaZabudowy/PL.ZIPPZP.11393/100205-POG/1POG-94OUZ/20260320T000000</a>
regulacja	<a href="https://www.gov.pl/obszar-uzupelnnienia-zabudowy/pl.zippzp.11393/100205-pog/1pog-73ouz/20260320t000000">https://www.gov.pl/obszar-uzupelnnienia-zabudowy/pl.zippzp.11393/100205-POG/1POG-73OUZ/20260320T000000</a>
regulacja	<a href="https://www.gov.pl/obszar-uzupelnnienia-zabudowy/pl.zippzp.11393/100205-pog/1pog-74ouz/20260320t000000">https://www.gov.pl/obszar-uzupelnnienia-zabudowy/pl.zippzp.11393/100205-POG/1POG-74OUZ/20260320T000000</a>
regulacja	<a href="https://www.gov.pl/obszar-uzupelnnienia-zabudowy/pl.zippzp.11393/100205-pog/1pog-76ouz/20260320t000000">https://www.gov.pl/obszar-uzupelnnienia-zabudowy/pl.zippzp.11393/100205-POG/1POG-76OUZ/20260320T000000</a>
regulacja	<a href="https://www.gov.pl/obszar-uzupelnnienia-zabudowy/pl.zippzp.11393/100205-pog/1pog-124ouz/20260320t000000">https://www.gov.pl/obszar-uzupelnnienia-zabudowy/pl.zippzp.11393/100205-POG/1POG-124OUZ/20260320T000000</a>
regulacja	<a href="https://www.gov.pl/obszar-uzupelnnienia-zabudowy/pl.zippzp.11393/100205-pog/1pog-126ouz/20260320t000000">https://www.gov.pl/obszar-uzupelnnienia-zabudowy/pl.zippzp.11393/100205-POG/1POG-126OUZ/20260320T000000</a>
regulacja	<a href="https://www.gov.pl/obszar-uzupelnnienia-zabudowy/pl.zippzp.11393/100205-pog/1pog-96ouz/20260320t000000">https://www.gov.pl/obszar-uzupelnnienia-zabudowy/pl.zippzp.11393/100205-POG/1POG-96OUZ/20260320T000000</a>
regulacja	<a href="https://www.gov.pl/obszar-uzupelnnienia-zabudowy/pl.zippzp.11393/100205-pog/1pog-97ouz/20260320t000000">https://www.gov.pl/obszar-uzupelnnienia-zabudowy/pl.zippzp.11393/100205-POG/1POG-97OUZ/20260320T000000</a>
regulacja	<a href="https://www.gov.pl/obszar-uzupelnnienia-zabudowy/pl.zippzp.11393/100205-pog/1pog-103ouz/20260320t000000">https://www.gov.pl/obszar-uzupelnnienia-zabudowy/pl.zippzp.11393/100205-POG/1POG-103OUZ/20260320T000000</a>
regulacja	<a href="https://www.gov.pl/obszar-uzupelnnienia-zabudowy/pl.zippzp.11393/100205-pog/1pog-98ouz/20260320t000000">https://www.gov.pl/obszar-uzupelnnienia-zabudowy/pl.zippzp.11393/100205-POG/1POG-98OUZ/20260320T000000</a>
regulacja	<a href="https://www.gov.pl/obszar-uzupelnnienia-zabudowy/pl.zippzp.11393/100205-pog/1pog-104ouz/20260320t000000">https://www.gov.pl/obszar-uzupelnnienia-zabudowy/pl.zippzp.11393/100205-POG/1POG-104OUZ/20260320T000000</a>
regulacja	<a href="https://www.gov.pl/obszar-uzupelnnienia-zabudowy/pl.zippzp.11393/100205-pog/1pog-108ouz/20260320t000000">https://www.gov.pl/obszar-uzupelnnienia-zabudowy/pl.zippzp.11393/100205-POG/1POG-108OUZ/20260320T000000</a>
regulacja	<a href="https://www.gov.pl/obszar-uzupelnnienia-zabudowy/pl.zippzp.11393/100205-pog/1pog-109ouz/20260320t000000">https://www.gov.pl/obszar-uzupelnnienia-zabudowy/pl.zippzp.11393/100205-POG/1POG-109OUZ/20260320T000000</a>
regulacja	<a href="https://www.gov.pl/obszar-uzupelnnienia-zabudowy/pl.zippzp.11393/100205-pog/1pog-45ouz/20260320t000000">https://www.gov.pl/obszar-uzupelnnienia-zabudowy/pl.zippzp.11393/100205-POG/1POG-45OUZ/20260320T000000</a>
regulacja	<a href="https://www.gov.pl/obszar-uzupelnnienia-zabudowy/pl.zippzp.11393/100205-pog/1pog-49ouz/20260320t000000">https://www.gov.pl/obszar-uzupelnnienia-zabudowy/pl.zippzp.11393/100205-POG/1POG-49OUZ/20260320T000000</a>
regulacja	<a href="https://www.gov.pl/obszar-uzupelnnienia-zabudowy/pl.zippzp.11393/100205-pog/1pog-35ouz/20260320t000000">https://www.gov.pl/obszar-uzupelnnienia-zabudowy/pl.zippzp.11393/100205-POG/1POG-35OUZ/20260320T000000</a>
regulacja	<a href="https://www.gov.pl/obszar-uzupelnnienia-zabudowy/pl.zippzp.11393/100205-pog/1pog-43ouz/20260320t000000">https://www.gov.pl/obszar-uzupelnnienia-zabudowy/pl.zippzp.11393/100205-POG/1POG-43OUZ/20260320T000000</a>
regulacja	<a href="https://www.gov.pl/obszar-uzupelnnienia-zabudowy/pl.zippzp.11393/100205-pog/1pog-43ouz/20260320t000000">https://www.gov.pl/obszar-uzupelnnienia-zabudowy/pl.zippzp.11393/100205-POG/1POG-43OUZ/20260320T000000</a>



	<a href="https://www.gov.pl/zagospodarowanieprzestrzenne/app/ObszarUzupelnieniaZabudowy/PL.ZIPPZP.11393/100205-POG/1POG-54OUZ/20260320T000000">/ObszarUzupelnieniaZabudowy/PL.ZIPPZP.11393/100205-POG/1POG-54OUZ/20260320T000000</a>
regulacja	<a href="https://www.gov.pl/zagospodarowanieprzestrzenne/app/ObszarUzupelnieniaZabudowy/PL.ZIPPZP.11393/100205-POG/1POG-48OUZ/20260320T000000">https://www.gov.pl/zagospodarowanieprzestrzenne/app/ObszarUzupelnieniaZabudowy/PL.ZIPPZP.11393/100205-POG/1POG-48OUZ/20260320T000000</a>
regulacja	<a href="https://www.gov.pl/zagospodarowanieprzestrzenne/app/ObszarUzupelnieniaZabudowy/PL.ZIPPZP.11393/100205-POG/1POG-37OUZ/20260320T000000">https://www.gov.pl/zagospodarowanieprzestrzenne/app/ObszarUzupelnieniaZabudowy/PL.ZIPPZP.11393/100205-POG/1POG-37OUZ/20260320T000000</a>
regulacja	<a href="https://www.gov.pl/zagospodarowanieprzestrzenne/app/ObszarUzupelnieniaZabudowy/PL.ZIPPZP.11393/100205-POG/1POG-36OUZ/20260320T000000">https://www.gov.pl/zagospodarowanieprzestrzenne/app/ObszarUzupelnieniaZabudowy/PL.ZIPPZP.11393/100205-POG/1POG-36OUZ/20260320T000000</a>
regulacja	<a href="https://www.gov.pl/zagospodarowanieprzestrzenne/app/ObszarUzupelnieniaZabudowy/PL.ZIPPZP.11393/100205-POG/1POG-52OUZ/20260320T000000">https://www.gov.pl/zagospodarowanieprzestrzenne/app/ObszarUzupelnieniaZabudowy/PL.ZIPPZP.11393/100205-POG/1POG-52OUZ/20260320T000000</a>
regulacja	<a href="https://www.gov.pl/zagospodarowanieprzestrzenne/app/ObszarUzupelnieniaZabudowy/PL.ZIPPZP.11393/100205-POG/1POG-157OUZ/20260320T000000">https://www.gov.pl/zagospodarowanieprzestrzenne/app/ObszarUzupelnieniaZabudowy/PL.ZIPPZP.11393/100205-POG/1POG-157OUZ/20260320T000000</a>
regulacja	<a href="https://www.gov.pl/zagospodarowanieprzestrzenne/app/ObszarUzupelnieniaZabudowy/PL.ZIPPZP.11393/100205-POG/1POG-115OUZ/20260320T000000">https://www.gov.pl/zagospodarowanieprzestrzenne/app/ObszarUzupelnieniaZabudowy/PL.ZIPPZP.11393/100205-POG/1POG-115OUZ/20260320T000000</a>
regulacja	<a href="https://www.gov.pl/zagospodarowanieprzestrzenne/app/ObszarUzupelnieniaZabudowy/PL.ZIPPZP.11393/100205-POG/1POG-69OUZ/20260320T000000">https://www.gov.pl/zagospodarowanieprzestrzenne/app/ObszarUzupelnieniaZabudowy/PL.ZIPPZP.11393/100205-POG/1POG-69OUZ/20260320T000000</a>
regulacja	<a href="https://www.gov.pl/zagospodarowanieprzestrzenne/app/ObszarUzupelnieniaZabudowy/PL.ZIPPZP.11393/100205-POG/1POG-151OUZ/20260320T000000">https://www.gov.pl/zagospodarowanieprzestrzenne/app/ObszarUzupelnieniaZabudowy/PL.ZIPPZP.11393/100205-POG/1POG-151OUZ/20260320T000000</a>
regulacja	<a href="https://www.gov.pl/zagospodarowanieprzestrzenne/app/ObszarUzupelnieniaZabudowy/PL.ZIPPZP.11393/100205-POG/1POG-77OUZ/20260320T000000">https://www.gov.pl/zagospodarowanieprzestrzenne/app/ObszarUzupelnieniaZabudowy/PL.ZIPPZP.11393/100205-POG/1POG-77OUZ/20260320T000000</a>
regulacja	<a href="https://www.gov.pl/zagospodarowanieprzestrzenne/app/ObszarUzupelnieniaZabudowy/PL.ZIPPZP.11393/100205-POG/1POG-65OUZ/20260320T000000">https://www.gov.pl/zagospodarowanieprzestrzenne/app/ObszarUzupelnieniaZabudowy/PL.ZIPPZP.11393/100205-POG/1POG-65OUZ/20260320T000000</a>
dokument formalny	PL.ZIPPZP.11393_100205-POG_II.21.2024_doc1
identyfier	<a href="https://www.gov.pl/zagospodarowanieprzestrzenne/app/DokumentFormalny/PL.ZIPPZP.11393/100205-POG/II.21.2024_doc1">https://www.gov.pl/zagospodarowanieprzestrzenne/app/DokumentFormalny/PL.ZIPPZP.11393/100205-POG/II.21.2024_doc1</a>
przestrzen nazw	PL.ZIPPZP.11393/100205-POG
lokalny id	II.21.2024_doc1
tytul	Uchwała nr II/21/2024 Rady Gminy Krzyżanów z dnia 28 czerwca 2024 r. w sprawie przystąpienia do sporządzania "Planu ogólnego gminy Krzyżanów"
relacja wzgledem app	przystąpienie
organ ustanawiający	Rada Gminy Krzyżanów
data	2024-06-28 utworzenie
lacze	<a href="http://www.ugkrzyzanow.bip.org.pl/pliki/ugkrzyzanow/21_z_2024.pdf">http://www.ugkrzyzanow.bip.org.pl/pliki/ugkrzyzanow/21_z_2024.pdf</a>
przystapienie	<a href="https://www.gov.pl/zagospodarowanieprzestrzenne/app/AktPlanowaniaPrzestrzennego/PL.ZIPPZP.11393/100205-POG/1POG">https://www.gov.pl/zagospodarowanieprzestrzenne/app/AktPlanowaniaPrzestrzennego/PL.ZIPPZP.11393/100205-POG/1POG</a>
dokument formalny	PL.ZIPPZP.11393_100205-POG_doc2

<b>identyfier</b>	<a href="https://www.gov.pl/zagospodarowanieprzestrzenne/app/DokumentFormalny/PL.ZIPPZP.11393/100205-POG/doc2">https://www.gov.pl/zagospodarowanieprzestrzenne/app/DokumentFormalny/PL.ZIPPZP.11393/100205-POG/doc2</a>
<b>przestrzen nazw</b>	PL.ZIPPZP.11393/100205-POG
<b>lokalny id</b>	doc2
<b>tytul</b>	Uchwała nr .../.../..... Rady Gminy Krzyżanów z dnia ..... w sprawie uchwalenia Planu ogólnego gminy Krzyżanów
<b>relacja wzgledem app</b>	uchwała
<b>organ ustanawiający</b>	Rada Gminy Krzyżanów
<b>data</b>	2026-03-20 utworzenie
<b>lacze</b>	<a href="https://ugkrzyzanow.bip.org.pl/index//id/1113">https://ugkrzyzanow.bip.org.pl/index//id/1113</a>
<b>uchwała</b>	<a href="https://www.gov.pl/zagospodarowanieprzestrzenne/app/AktPlanowaniaPrzestrzennego/PL.ZIPPZP.11393/100205-POG/1POG">https://www.gov.pl/zagospodarowanieprzestrzenne/app/AktPlanowaniaPrzestrzennego/PL.ZIPPZP.11393/100205-POG/1POG</a>
<b>strefa planistyczna</b>	PL.ZIPPZP.11393_100205-POG_1POG-1SK_20260320T000000
<b>identyfier</b>	<a href="https://www.gov.pl/zagospodarowanieprzestrzenne/app/StrefaPlanistyczna/PL.ZIPPZP.11393/100205-POG/1POG-1SK/20260320T000000">https://www.gov.pl/zagospodarowanieprzestrzenne/app/StrefaPlanistyczna/PL.ZIPPZP.11393/100205-POG/1POG-1SK/20260320T000000</a>
<b>przestrzen nazw</b>	PL.ZIPPZP.11393/100205-POG
<b>lokalny id</b>	1POG-1SK
<b>wersja id</b>	20260320T000000
<b>początek wersji obiektu</b>	2026-03-20T00:00
<b>nazwa</b>	strefa komunikacyjna
<b>oznaczenie</b>	1SK
<b>symbol</b>	SK
<b>obowiązuje od</b>	2024-06-28
<b>obowiązuje do</b>	obecnie
<b>status</b>	w opracowaniu <a href="https://inspire.ec.europa.eu/codelist/ProcessStepGeneralValue/elaboration">https://inspire.ec.europa.eu/codelist/ProcessStepGeneralValue/elaboration</a>
<b>charakter ustalenia</b>	ogólnie wiążące <a href="https://inspire.ec.europa.eu/codelist/RegulationNatureValue/generallyBinding">https://inspire.ec.europa.eu/codelist/RegulationNatureValue/generallyBinding</a>
<b>profil podstawowy</b>	teren autostrady teren drogi ekspresowej teren drogi głównej ruchu przyspieszonego teren drogi głównej teren komunikacji kolejowej i szynowej teren komunikacji kolei linowej teren komunikacji wodnej teren komunikacji lotniczej teren obsługi komunikacji teren ogrodów działkowych teren infrastruktury technicznej
<b>profil dodatkowy</b>	teren wód
<b>geometria</b>	Nie można pobrać podglądu podkładu mapowego. Usługa WMTS jest teraz niedostępna.



**plan** <https://www.gov.pl/zagospodarowanieprzestrzenne/app/AktPlanowaniaPrzestrzennego/PL.ZIPPZP.11393/100205-POG/1POG>

**strefa planistyczna** PL.ZIPPZP.11393\_100205-POG\_1POG-1SJ\_20260320T000000

**identyfier** <https://www.gov.pl/zagospodarowanieprzestrzenne/app/StrefaPlanistyczna/PL.ZIPPZP.11393/100205-POG/1POG-1SJ/20260320T000000>

**przestrzen nazw** PL.ZIPPZP.11393/100205-POG

**lokalny id** 1POG-1SJ

**wersja id** 20260320T000000

**poczatek wersji obiektu** 2026-03-20T00:00

**nazwa** strefa wielofunkcyjna z zabudową mieszkaniową jednorodzinną

**oznaczenie** 1SJ

**symbol** SJ

**obowiazuje od** 2024-06-28

**obowiazuje do** obecnie

**status** w opracowaniu  
<https://inspire.ec.europa.eu/codelist/ProcessStepGeneralValue/elaboration>

**charakter ustalenia** ogólnie wiążące  
<https://inspire.ec.europa.eu/codelist/RegulationNatureValue/generallyBinding>

**profil podstawowy** teren zabudowy mieszkaniowej jednorodzinnej  
teren usług  
teren komunikacji  
teren zieleni urządzonej  
teren ogrodów działkowych  
teren infrastruktury technicznej

**profil dodatkowy** teren wód

**maksymalna nadziemna intensywnosc zabudowy** 0.6


**maksymalny udzial powierzchni zabudowy** 30%

**maksymalna wysokosc zabudowy** 10.0 m

**minimalny udzial powierzchni biologicznie czynnej** 40%

**geometria**

Nie można pobrać podglądu podkładu mapowego. Usługa WMTS jest teraz niedostępna.



**plan**

<https://www.gov.pl/zagospodarowanieprzestrzenne/app/AktPlanowaniaPrzestrzennego/PL.ZIPPZP.11393/100205-POG/1POG>

**strefa planistyczna**

PL.ZIPPZP.11393\_100205-POG\_1POG-1SI\_20260320T000000

**identyfier**

<https://www.gov.pl/zagospodarowanieprzestrzenne/app/StrefaPlanistyczna/PL.ZIPPZP.11393/100205-POG/1POG-1SI/20260320T000000>

**przestrzen nazw**

PL.ZIPPZP.11393/100205-POG

**lokalny id**

1POG-1SI

**wersja id**

20260320T000000

**poczatek wersji obiektu**

2026-03-20T00:00

**nazwa**

strefa infrastrukturalna

**oznaczenie**

1SI

**symbol**

SI

**obowiazuje od**

2024-06-28

**obowiazuje do**

obecnie

**status**

w opracowaniu  
<https://inspire.ec.europa.eu/codelist/ProcessStepGeneralValue/elaboration>

**charakter ustalenia**

ogólnie wiążące  
<https://inspire.ec.europa.eu/codelist/RegulationNatureValue/generallyBinding>

**profil podstawowy**

teren infrastruktury technicznej  
teren komunikacji  
teren ogrodów działkowych

**profil dodatkowy**

teren usług  
teren wód

**maksymalna nadziemna intensywnosc zabudowy**

0.4

**maksymalny udzial powierzchni zabudowy**

40%

**maksymalna wysokosc zabudowy**

40.0 m

**minimalny udzial powierzchni biologicznie czynnej**

20%

**geometria**

Nie można pobrać podglądu podkładu mapowego. Usługa WMTS

jest teraz niedostępna.



**plan**

<https://www.gov.pl/zagospodarowanieprzestrzenne/app/AktPlanowaniaPrzestrzennego/PL.ZIPPZP.11393/100205-POG/1POG>

**strefa planistyczna**

PL.ZIPPZP.11393\_100205-POG\_1POG-1SZ\_20260320T000000

**identyfier**

<https://www.gov.pl/zagospodarowanieprzestrzenne/app/StrefaPlanistyczna/PL.ZIPPZP.11393/100205-POG/1POG-1SZ/20260320T000000>

**przestrzen nazw**

PL.ZIPPZP.11393/100205-POG

**lokalny id**

1POG-1SZ

**wersja id**

20260320T000000

**poczatek wersji obiektu**

2026-03-20T00:00

**nazwa**

strefa wielofunkcyjna z zabudową zagrodową

**oznaczenie**

1SZ

**symbol**

SZ

**obowiazuje od**

2024-06-28

**obowiazuje do**

obecnie

**status**

w opracowaniu  
<https://inspire.ec.europa.eu/codelist/ProcessStepGeneralValue/elaboration>

**charakter ustalenia**

ogólnie wiążące  
<https://inspire.ec.europa.eu/codelist/RegulationNatureValue/generallyBinding>

**profil podstawowy**

teren zabudowy zagrodowej  
teren produkcji w gospodarstwach rolnych  
teren akwakultury i obsługi rybactwa  
teren komunikacji  
teren zieleni urządzonej  
teren ogrodów działkowych  
teren infrastruktury technicznej

**profil dodatkowy**

teren wielkotowarowej produkcji rolnej  
teren usług  
teren wód

**maksymalna nadziemna intensywnosc zabudowy**

0.4

**maksymalny udzial powierzchni zabudowy**

20%

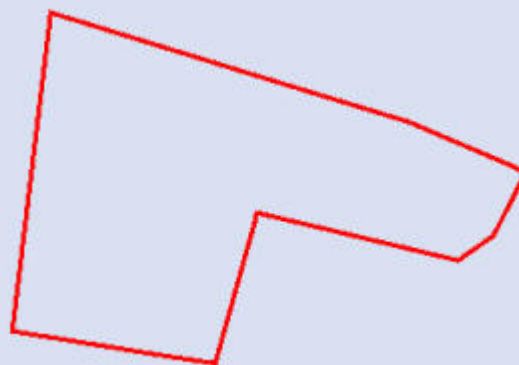
**maksymalna wysokosc zabudowy**

15.0 m

**minimalny udzial powierzchni**

<b>biologicznie czynnej</b>	30%
<b>geometria</b> Nie można pobrać podglądu podkładu mapowego. Usługa WMTS jest teraz niedostępna.	
<b>plan</b>	<a href="https://www.gov.pl/zagospodarowanieprzestrzenne/app/AktPlanowaniaPrzestrzennego/PL.ZIPPZP.11393/100205-POG/1POG">https://www.gov.pl/zagospodarowanieprzestrzenne/app/AktPlanowaniaPrzestrzennego/PL.ZIPPZP.11393/100205-POG/1POG</a>
<b>strefa planistyczna</b>	PL.ZIPPZP.11393_100205-POG_1POG-1SC_20260320T000000
<b>identfier</b>	<a href="https://www.gov.pl/zagospodarowanieprzestrzenne/app/StrefaPlanistyczna/PL.ZIPPZP.11393/100205-POG/1POG-1SC/20260320T000000">https://www.gov.pl/zagospodarowanieprzestrzenne/app/StrefaPlanistyczna/PL.ZIPPZP.11393/100205-POG/1POG-1SC/20260320T000000</a>
<b>przestrzen nazw</b>	PL.ZIPPZP.11393/100205-POG
<b>lokalny id</b>	1POG-1SC
<b>wersja id</b>	20260320T000000
<b>początek wersji obiektu</b>	2026-03-20T00:00
<b>nazwa</b>	strefa cmentarzy
<b>oznaczenie</b>	1SC
<b>symbol</b>	SC
<b>obowiązuje od</b>	2024-06-28
<b>obowiązuje do</b>	obecnie
<b>status</b>	w opracowaniu <a href="https://inspire.ec.europa.eu/codelist/ProcessStepGeneralValue/elaboration">https://inspire.ec.europa.eu/codelist/ProcessStepGeneralValue/elaboration</a>
<b>charakter ustalenia</b>	ogólnie wiążące <a href="https://inspire.ec.europa.eu/codelist/RegulationNatureValue/generallyBinding">https://inspire.ec.europa.eu/codelist/RegulationNatureValue/generallyBinding</a>
<b>profil podstawowy</b>	teren cmentarza teren komunikacji teren zieleni urządzonej teren ogrodów działkowych teren infrastruktury technicznej
<b>profil dodatkowy</b>	teren usług kultu religijnego teren usług handlu detalicznego teren zieleni naturalnej teren wód
<b>minimalny udział powierzchni biologicznie czynnej</b>	30%
<b>geometria</b> Nie można pobrać podglądu podkładu mapowego. Usługa WMTS jest teraz niedostępna.	





**plan**

<https://www.gov.pl/zagospodarowanieprzestrzenne/app/AktPlanowaniaPrzestrzennego/PL.ZIPPZP.11393/100205-POG/1POG>

**strefa planistyczna**

PL.ZIPPZP.11393\_100205-POG\_1POG-1SW\_20260320T000000

**identyfier**

<https://www.gov.pl/zagospodarowanieprzestrzenne/app/StrefaPlanistyczna/PL.ZIPPZP.11393/100205-POG/1POG-1SW/20260320T000000>

**przestrzen nazw**

PL.ZIPPZP.11393/100205-POG

**lokalny id**

1POG-1SW

**wersja id**

20260320T000000

**poczatek wersji obiektu**

2026-03-20T00:00

**nazwa**

strefa wielofunkcyjna z zabudową mieszkaniową wielorodzinną

**oznaczenie**

1SW

**symbol**

SW

**obowiazuje od**

2024-06-28

**obowiazuje do**

obecnie

**status**

w opracowaniu  
<https://inspire.ec.europa.eu/codelist/ProcessStepGeneralValue/elaboration>

**charakter ustalenia**

ogólnie wiążące  
<https://inspire.ec.europa.eu/codelist/RegulationNatureValue/generallyBinding>

**profil podstawowy**

teren zabudowy mieszkaniowej wielorodzinnej  
teren usług  
teren komunikacji  
teren zieleni urządzonej  
teren ogrodów działkowych  
teren infrastruktury technicznej

**profil dodatkowy**

teren wód

**maksymalna nadziemna intensywnosc zabudowy**

0.3

**maksymalny udzial powierzchni zabudowy**

15%

**maksymalna wysokosc zabudowy**

12.0 m

**minimalny udzial powierzchni biologicznie czynnej**

40%

**geometria**

Nie można pobrać podglądu podkładu mapowego. Usługa WMTS jest teraz niedostępna.



**plan**

<https://www.gov.pl/zagospodarowanieprzestrzenne/app/AktPlanowaniaPrzestrzennego/PL.ZIPPZP.11393/100205-POG/1POG>

**strefa planistyczna**

PL.ZIPPZP.11393\_100205-POG\_1POG-1SR\_20260320T000000

**identyfier**

<https://www.gov.pl/zagospodarowanieprzestrzenne/app/StrefaPlanistyczna/PL.ZIPPZP.11393/100205-POG/1POG-1SR/20260320T000000>

**przestrzen nazw**

PL.ZIPPZP.11393/100205-POG

**lokalny id**

1POG-1SR

**wersja id**

20260320T000000

**poczatek wersji obiektu**

2026-03-20T00:00

**nazwa**

strefa produkcji rolniczej

**oznaczenie**

1SR

**symbol**

SR

**obowiazuje od**

2024-06-28

**obowiazuje do**

obecnie

**status**

w opracowaniu  
<https://inspire.ec.europa.eu/codelist/ProcessStepGeneralValue/elaboration>

**charakter ustalenia**

ogólnie wiążące  
<https://inspire.ec.europa.eu/codelist/RegulationNatureValue/generallyBinding>

**profil podstawowy**

teren produkcji w gospodarstwach rolnych  
teren wielkotowarowej produkcji rolnej  
teren akwakultury i obsługi rybactwa  
teren komunikacji  
teren ogrodów działkowych  
teren infrastruktury technicznej

**profil dodatkowy**

teren rolnictwa z zakazem zabudowy  
teren elektrowni słonecznej  
teren wód

**maksymalna nadziemna intensywnosc zabudowy**

0.4

**maksymalny udział powierzchni zabudowy**

40%

**maksymalna wysokosc zabudowy**

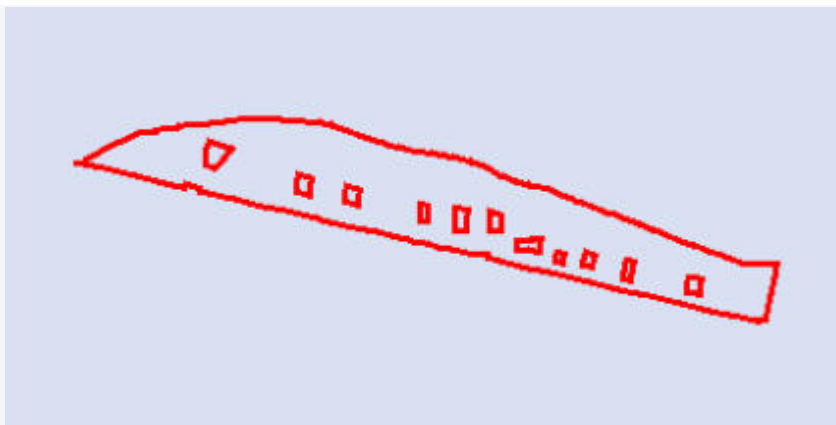
18.0 m

**minimalny udział powierzchni biologicznie czynnej**

30%

**geometria**

Nie można pobrać podglądu podkładu mapowego. Usługa WMTS jest teraz niedostępna.

**plan**

<https://www.gov.pl/zagospodarowanieprzestrzenne/app/AktPlanowaniaPrzestrzennego/PL.ZIPPZP.11393/100205-POG/1POG>

**strefa planistyczna**

PL.ZIPPZP.11393\_100205-POG\_1POG-1SO\_20260320T000000

**identfier**

<https://www.gov.pl/zagospodarowanieprzestrzenne/app/StrefaPlanistyczna/PL.ZIPPZP.11393/100205-POG/1POG-1SO/20260320T000000>

**przestrzen nazw**

PL.ZIPPZP.11393/100205-POG

**lokalny id**

1POG-1SO

**wersja id**

20260320T000000

**początek wersji obiektu**

2026-03-20T00:00

**nazwa**

strefa otwarta

**oznaczenie**

1SO

**symbol**

SO

**obowiązuje od**

2024-06-28

**obowiązuje do**

obecnie

**status**

w opracowaniu  
<https://inspire.ec.europa.eu/codelist/ProcessStepGeneralValue/elaboration>

**charakter ustalenia**

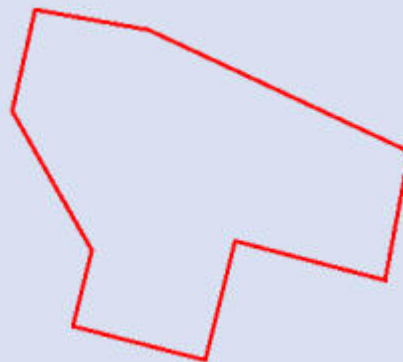
ogólnie wiążące  
<https://inspire.ec.europa.eu/codelist/RegulationNatureValue/generallyBinding>

**profil podstawowy**

teren rolnictwa z zakazem zabudowy  
teren lasu  
teren zieleni naturalnej  
teren wód  
teren komunikacji  
teren ogrodów działkowych  
teren infrastruktury technicznej

**geometria**

Nie można pobrać podglądu podkładu mapowego. Usługa WMTS jest teraz niedostępna.



**plan**

<https://www.gov.pl/zagospodarowanieprzestrzenne/app/AktPlanowaniaPrzestrzennego/PL.ZIPPZP.11393/100205-POG/1POG>

**strefa planistyczna**

PL.ZIPPZP.11393\_100205-POG\_1POG-1SG\_20260320T000000

**identyfier**

<https://www.gov.pl/zagospodarowanieprzestrzenne/app/StrefaPlanistyczna/PL.ZIPPZP.11393/100205-POG/1POG-1SG/20260320T000000>

**przestrzen nazw**

PL.ZIPPZP.11393/100205-POG

**lokalny id**

1POG-1SG

**wersja id**

20260320T000000

**poczatek wersji obiektu**

2026-03-20T00:00

**nazwa**

strefa górnictwa

**oznaczenie**

1SG

**symbol**

SG

**obowiazuje od**

2024-06-28

**obowiazuje do**

obecnie

**status**

w opracowaniu  
<https://inspire.ec.europa.eu/codelist/ProcessStepGeneralValue/elaboration>

**charakter ustalenia**

ogólnie wiążące  
<https://inspire.ec.europa.eu/codelist/RegulationNatureValue/generallyBinding>

**profil podstawowy**

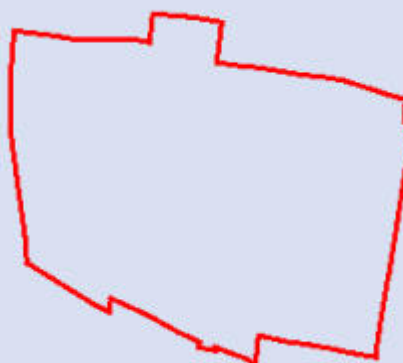
teren górnictwa i wydobywania  
teren komunikacji  
teren ogrodów działkowych  
teren infrastruktury technicznej


**profil dodatkowy**


teren wód

**geometria**

Nie można pobrać podglądu podkładu mapowego. Usługa WMTS jest teraz niedostępna.




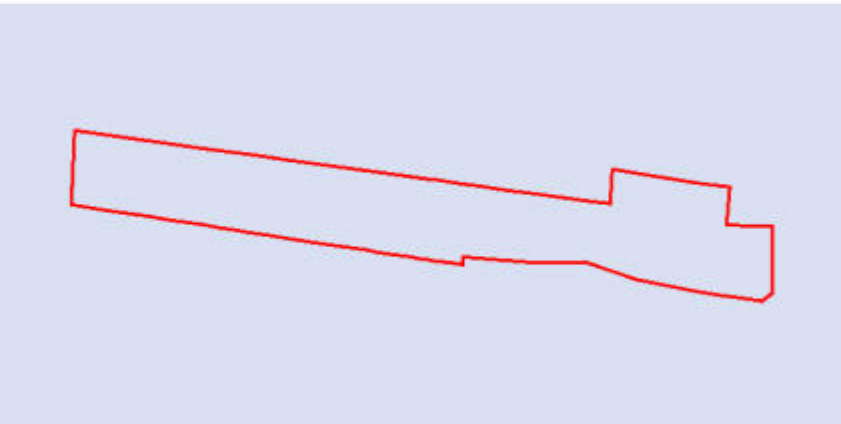
<b>plan</b>	<a href="https://www.gov.pl/zagospodarowanieprzestrzenne/app/AktPlanowaniaPrzestrzennego/PL.ZIPPZP.11393/100205-POG/1POG">https://www.gov.pl/zagospodarowanieprzestrzenne/app/AktPlanowaniaPrzestrzennego/PL.ZIPPZP.11393/100205-POG/1POG</a>
<b>strefa planistyczna</b>	PL.ZIPPZP.11393_100205-POG_1POG-1SU_20260320T000000
<b>identfier</b>	<a href="https://www.gov.pl/zagospodarowanieprzestrzenne/app/StrefaPlanistyczna/PL.ZIPPZP.11393/100205-POG/1POG-1SU/20260320T000000">https://www.gov.pl/zagospodarowanieprzestrzenne/app/StrefaPlanistyczna/PL.ZIPPZP.11393/100205-POG/1POG-1SU/20260320T000000</a>
<b>przestrzen nazw</b>	PL.ZIPPZP.11393/100205-POG
<b>lokalny id</b>	1POG-1SU
<b>wersja id</b>	20260320T000000
<b>początek wersji obiektu</b>	2026-03-20T00:00
<b>nazwa</b>	strefa usługowa
<b>oznaczenie</b>	1SU
<b>symbol</b>	SU
<b>obowiązuje od</b>	2024-06-28
<b>obowiązuje do</b>	obecnie
<b>status</b>	w opracowaniu <a href="https://inspire.ec.europa.eu/codelist/ProcessStepGeneralValue/elaboration">https://inspire.ec.europa.eu/codelist/ProcessStepGeneralValue/elaboration</a>
<b>charakter ustalenia</b>	ogólnie wiążące <a href="https://inspire.ec.europa.eu/codelist/RegulationNatureValue/generallyBinding">https://inspire.ec.europa.eu/codelist/RegulationNatureValue/generallyBinding</a>
<b>profil podstawowy</b>	teren usług teren komunikacji teren zieleni urządzonej teren ogrodów działkowych teren infrastruktury technicznej
<b>profil dodatkowy</b>	teren wód
<b>maksymalna nadziemna intensywnosc zabudowy</b>	0.4
<b>maksymalny udział powierzchni zabudowy</b>	20%
<b>maksymalna wysokosc zabudowy</b>	10.0 m
<b>minimalny udział powierzchni biologicznie czynnej</b>	30%
<b>geometria</b> Nie można pobrać podglądu podkładu mapowego. Usługa WMTS jest teraz niedostępna.	
<b>plan</b>	<a href="https://www.gov.pl/zagospodarowanieprzestrzenne/app/AktPlanowaniaPrzestrzennego/PL.ZIPPZP.11393/100205-POG/1POG">https://www.gov.pl/zagospodarowanieprzestrzenne/app/AktPlanowaniaPrzestrzennego/PL.ZIPPZP.11393/100205-POG/1POG</a>

<b>strefa planistyczna</b>	PL.ZIPPZP.11393_100205-POG_1POG-1SP_20260320T000000
<b>identfier</b>	<a href="https://www.gov.pl/zagospodarowanieprzestrzenne/app/StrefaPlanistyczna/PL.ZIPPZP.11393/100205-POG/1POG-1SP/20260320T000000">https://www.gov.pl/zagospodarowanieprzestrzenne/app/StrefaPlanistyczna/PL.ZIPPZP.11393/100205-POG/1POG-1SP/20260320T000000</a>
<b>przestrzen nazw</b>	PL.ZIPPZP.11393/100205-POG
<b>lokalny id</b>	1POG-1SP
<b>wersja id</b>	20260320T000000
<b>początek wersji obiektu</b>	2026-03-20T00:00
<b>nazwa</b>	strefa gospodarcza
<b>oznaczenie</b>	1SP
<b>symbol</b>	SP
<b>obowiązuje od</b>	2024-06-28
<b>obowiązuje do</b>	obecnie
<b>status</b>	w opracowaniu <a href="https://inspire.ec.europa.eu/codelist/ProcessStepGeneralValue/elaboration">https://inspire.ec.europa.eu/codelist/ProcessStepGeneralValue/elaboration</a>
<b>charakter ustalenia</b>	ogólnie wiążące <a href="https://inspire.ec.europa.eu/codelist/RegulationNatureValue/generallyBinding">https://inspire.ec.europa.eu/codelist/RegulationNatureValue/generallyBinding</a>
<b>profil podstawowy</b>	teren produkcji teren komunikacji teren zieleni urządzonej teren ogrodów działkowych teren infrastruktury technicznej
<b>profil dodatkowy</b>	teren usług teren wód
<b>maksymalna nadziemna intensywnosc zabudowy</b>	1
<b>maksymalny udział powierzchni zabudowy</b>	50%
<b>maksymalna wysokość zabudowy</b>	40.0 m
<b>minimalny udział powierzchni biologicznie czynnej</b>	20%
<b>geometria</b> Nie można pobrać podglądu podkładu mapowego. Usługa WMTS jest teraz niedostępna.	
<b>plan</b>	
<b>plan</b>	<a href="https://www.gov.pl/zagospodarowanieprzestrzenne/app/AktPlanowaniaPrzestrzennego/PL.ZIPPZP.11393/100205-POG/1POG">https://www.gov.pl/zagospodarowanieprzestrzenne/app/AktPlanowaniaPrzestrzennego/PL.ZIPPZP.11393/100205-POG/1POG</a>
<b>strefa planistyczna</b>	PL.ZIPPZP.11393_100205-POG_1POG-1SN_20260320T000000



<b>identfier</b>	https://www.gov.pl/zagospodarowanieprzestrzenne/app/StrefaPlanistyczna/PL.ZIPPZP.11393/100205-POG/1POG-1SN/20260320T000000
<b>przestrzen nazw</b>	PL.ZIPPZP.11393/100205-POG
<b>lokalny id</b>	1POG-1SN
<b>wersja id</b>	20260320T000000
<b>poczatek wersji obiektu</b>	2026-03-20T00:00
<b>nazwa</b>	strefa zieleni i rekreacji
<b>oznaczenie</b>	1SN
<b>symbol</b>	SN
<b>obowiazuje od</b>	2024-06-28
<b>obowiazuje do</b>	obecnie
<b>status</b>	w opracowaniu <a href="https://inspire.ec.europa.eu/codelist/ProcessStepGeneralValue/elaboration">https://inspire.ec.europa.eu/codelist/ProcessStepGeneralValue/elaboration</a>
<b>charakter ustalenia</b>	ogólnie wiążące <a href="https://inspire.ec.europa.eu/codelist/RegulationNatureValue/generallyBinding">https://inspire.ec.europa.eu/codelist/RegulationNatureValue/generallyBinding</a>
<b>profil podstawowy</b>	teren zieleni urządzonej teren plaży teren wód teren komunikacji teren ogrodów działkowych teren infrastruktury technicznej
<b>profil dodatkowy</b>	teren zieleni naturalnej
<b>minimalny udział powierzchni biologicznie czynnej</b>	50%
<b>geometria</b> Nie można pobrać podglądu podkładu mapowego. Usługa WMTS jest teraz niedostępna.	
<b>plan</b>	https://www.gov.pl/zagospodarowanieprzestrzenne/app/AktPlanowaniaPrzestrzennego/PL.ZIPPZP.11393/100205-POG/1POG
<b>strefa planistyczna</b>	PL.ZIPPZP.11393_100205-POG_1POG-2SK_20260320T000000
<b>identfier</b>	https://www.gov.pl/zagospodarowanieprzestrzenne/app/StrefaPlanistyczna/PL.ZIPPZP.11393/100205-POG/1POG-2SK/20260320T000000
<b>przestrzen nazw</b>	PL.ZIPPZP.11393/100205-POG
<b>lokalny id</b>	1POG-2SK
<b>wersja id</b>	20260320T000000

<b>początek wersji obiektu</b>	2026-03-20T00:00
<b>nazwa</b>	strefa komunikacyjna
<b>oznaczenie</b>	2SK
<b>symbol</b>	SK
<b>obowiązuje od</b>	2024-06-28
<b>obowiązuje do</b>	obecnie
<b>status</b>	w opracowaniu <a href="https://inspire.ec.europa.eu/codelist/ProcessStepGeneralValue/elaboration">https://inspire.ec.europa.eu/codelist/ProcessStepGeneralValue/elaboration</a>
<b>charakter ustalenia</b>	ogólnie wiążące <a href="https://inspire.ec.europa.eu/codelist/RegulationNatureValue/generallyBinding">https://inspire.ec.europa.eu/codelist/RegulationNatureValue/generallyBinding</a>
<b>profil podstawowy</b>	teren autostrady teren drogi ekspresowej teren drogi głównej ruchu przyspieszonego teren drogi głównej teren komunikacji kolejowej i szynowej teren komunikacji kolei linowej teren komunikacji wodnej teren komunikacji lotniczej teren obsługi komunikacji teren ogrodów działkowych teren infrastruktury technicznej
<b>profil dodatkowy</b>	teren wód
<b>geometria</b> Nie można pobrać podglądu podkładu mapowego. Usługa WMTS jest teraz niedostępna.	
<b>plan</b>	<a href="https://www.gov.pl/zagospodarowanieprzestrzenne/app/AktPlanowaniaPrzestrzennego/PL.ZIPPZP.11393/100205-POG/1POG">https://www.gov.pl/zagospodarowanieprzestrzenne/app/AktPlanowaniaPrzestrzennego/PL.ZIPPZP.11393/100205-POG/1POG</a>
<b>strefa planistyczna</b>	PL.ZIPPZP.11393_100205-POG_1POG-2SJ_20260320T000000
<b>identyfier</b>	<a href="https://www.gov.pl/zagospodarowanieprzestrzenne/app/StrefaPlanistyczna/PL.ZIPPZP.11393/100205-POG/1POG-2SJ/20260320T000000">https://www.gov.pl/zagospodarowanieprzestrzenne/app/StrefaPlanistyczna/PL.ZIPPZP.11393/100205-POG/1POG-2SJ/20260320T000000</a>
<b>przestrzeń nazw</b>	PL.ZIPPZP.11393/100205-POG
<b>lokalny id</b>	1POG-2SJ
<b>wersja id</b>	20260320T000000
<b>początek wersji obiektu</b>	2026-03-20T00:00
<b>nazwa</b>	strefa wielofunkcyjna z zabudową mieszkaniową jednorodzinną
<b>oznaczenie</b>	2SJ
<b>symbol</b>	SJ

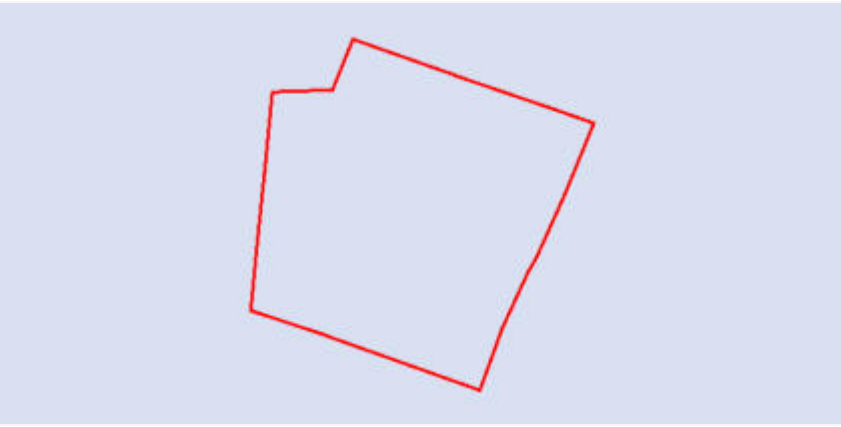
<b>obowiazuje od</b>	2024-06-28
<b>obowiazuje do</b>	obecnie
<b>status</b>	w opracowaniu <a href="https://inspire.ec.europa.eu/codelist/ProcessStepGeneralValue/elaboration">https://inspire.ec.europa.eu/codelist/ProcessStepGeneralValue/elaboration</a>
<b>charakter ustalenia</b>	ogólnie wiążące <a href="https://inspire.ec.europa.eu/codelist/RegulationNatureValue/generallyBinding">https://inspire.ec.europa.eu/codelist/RegulationNatureValue/generallyBinding</a>
<b>profil podstawowy</b>	teren zabudowy mieszkaniowej jednorodzinnej teren usług teren komunikacji teren zieleni urządzonej teren ogrodów działkowych teren infrastruktury technicznej
<b>profil dodatkowy</b>	teren wód
<b>maksymalna nadziemna intensywnosc zabudowy</b>	0.6
<b>maksymalny udzial powierzchni zabudowy</b>	30%
<b>maksymalna wysokosc zabudowy</b>	10.0 m
<b>minimalny udzial powierzchni biologicznie czynnej</b>	40%
<b>geometria</b> Nie można pobrać podglądu podkładu mapowego. Usługa WMTS jest teraz niedostępna.	
<b>plan</b>	
<b>strefa planistyczna</b>	PL.ZIPPZP.11393_100205-POG_1POG-2SI_20260320T000000
<b>identfier</b>	<a href="https://www.gov.pl/zagospodarowanieprzestrzenne/app/AktPlanowaniaPrzestrzennego/PL.ZIPPZP.11393/100205-POG/1POG-2SI/20260320T000000">https://www.gov.pl/zagospodarowanieprzestrzenne/app/AktPlanowaniaPrzestrzennego/PL.ZIPPZP.11393/100205-POG/1POG-2SI/20260320T000000</a>
<b>przestrzen nazw</b>	PL.ZIPPZP.11393/100205-POG
<b>lokalny id</b>	1POG-2SI
<b>wersja id</b>	20260320T000000
<b>poczatek wersji obiektu</b>	2026-03-20T00:00
<b>nazwa</b>	strefa infrastrukturalna
<b>oznaczenie</b>	2SI
<b>symbol</b>	SI
<b>obowiazuje od</b>	2024-06-28

<b>obowiazuje do</b>	obecnie
<b>status</b>	w opracowaniu <a href="https://inspire.ec.europa.eu/codelist/ProcessStepGeneralValue/elaboration">https://inspire.ec.europa.eu/codelist/ProcessStepGeneralValue/elaboration</a>
<b>charakter ustalenia</b>	ogólnie wiążące <a href="https://inspire.ec.europa.eu/codelist/RegulationNatureValue/generallyBinding">https://inspire.ec.europa.eu/codelist/RegulationNatureValue/generallyBinding</a>
<b>profil podstawowy</b>	teren infrastruktury technicznej teren komunikacji teren ogrodów działkowych
<b>profil dodatkowy</b>	teren usług teren wód
<b>maksymalna nadziemna intensywnosc zabudowy</b>	1
<b>maksymalny udzial powierzchni zabudowy</b>	50%
<b>maksymalna wysokosc zabudowy</b>	40.0 m
<b>minimalny udzial powierzchni biologicznie czynnej</b>	20%
<b>geometria</b> Nie można pobrać podglądu podkładu mapowego. Usługa WMTS jest teraz niedostępna.	
<b>plan</b>	<a href="https://www.gov.pl/zagospodarowanieprzestrzenne/app/AktPlanowaniaPrzestrzennego/PL.ZIPPZP.11393/100205-POG/1POG">https://www.gov.pl/zagospodarowanieprzestrzenne/app/AktPlanowaniaPrzestrzennego/PL.ZIPPZP.11393/100205-POG/1POG</a>
<b>strefa planistyczna</b>	PL.ZIPPZP.11393_100205-POG_1POG-2SZ_20260320T000000
<b>identfier</b>	<a href="https://www.gov.pl/zagospodarowanieprzestrzenne/app/StrefaPlanistyczna/PL.ZIPPZP.11393/100205-POG/1POG-2SZ/20260320T000000">https://www.gov.pl/zagospodarowanieprzestrzenne/app/StrefaPlanistyczna/PL.ZIPPZP.11393/100205-POG/1POG-2SZ/20260320T000000</a>
<b>przestrzen nazw</b>	PL.ZIPPZP.11393/100205-POG
<b>lokalny id</b>	1POG-2SZ
<b>wersja id</b>	20260320T000000
<b>poczatek wersji obiektu</b>	2026-03-20T00:00
<b>nazwa</b>	strefa wielofunkcyjna z zabudową zagrodową
<b>oznaczenie</b>	2SZ
<b>symbol</b>	SZ
<b>obowiazuje od</b>	2024-06-28
<b>obowiazuje do</b>	obecnie
<b>status</b>	w opracowaniu <a href="https://inspire.ec.europa.eu/codelist/ProcessStepGeneralValue">https://inspire.ec.europa.eu/codelist/ProcessStepGeneralValue</a>

	<a href="#">/elaboration</a>
<b>charakter ustalenia</b>	ogólnie wiążące <a href="https://inspire.ec.europa.eu/codelist/RegulationNatureValue/generallyBinding">https://inspire.ec.europa.eu/codelist/RegulationNatureValue/generallyBinding</a>
<b>profil podstawowy</b>	teren zabudowy zagrodowej teren produkcji w gospodarstwach rolnych teren akwakultury i obsługi rybactwa teren komunikacji teren zieleni urządzonej teren ogrodów działkowych teren infrastruktury technicznej
<b>profil dodatkowy</b>	teren wielkotowarowej produkcji rolnej teren usług teren wód
<b>maksymalna nadziemna intensywnosc zabudowy</b>	0.4
<b>maksymalny udział powierzchni zabudowy</b>	20%
<b>maksymalna wysokosc zabudowy</b>	15.0 m
<b>minimalny udział powierzchni biologicznie czynnej</b>	30%
<b>geometria</b> Nie można pobrać podglądu podkładu mapowego. Usługa WMTS jest teraz niedostępna.	
<b>plan</b>	<a href="https://www.gov.pl/zagospodarowanieprzestrzenne/app/AktPlanowaniaPrzestrzennego/PL.ZIPPZP.11393/100205-POG/1POG">https://www.gov.pl/zagospodarowanieprzestrzenne/app/AktPlanowaniaPrzestrzennego/PL.ZIPPZP.11393/100205-POG/1POG</a>
<b>strefa planistyczna</b>	PL.ZIPPZP.11393_100205-POG_1POG-2SR_20260320T000000
<b>identfier</b>	<a href="https://www.gov.pl/zagospodarowanieprzestrzenne/app/StrefaPlanistyczna/PL.ZIPPZP.11393/100205-POG/1POG-2SR/20260320T000000">https://www.gov.pl/zagospodarowanieprzestrzenne/app/StrefaPlanistyczna/PL.ZIPPZP.11393/100205-POG/1POG-2SR/20260320T000000</a>
<b>przestrzen nazw</b>	PL.ZIPPZP.11393/100205-POG
<b>lokalny id</b>	1POG-2SR
<b>wersja id</b>	20260320T000000
<b>poczatek wersji obiektu</b>	2026-03-20T00:00
<b>nazwa</b>	strefa produkcji rolniczej
<b>oznaczenie</b>	2SR
<b>symbol</b>	SR
<b>obowiazuje od</b>	2024-06-28
<b>obowiazuje do</b>	obecnie

<b>status</b>	w opracowaniu <a href="https://inspire.ec.europa.eu/codelist/ProcessStepGeneralValue/elaboration">https://inspire.ec.europa.eu/codelist/ProcessStepGeneralValue/elaboration</a>	
<b>charakter ustalenia</b>	ogólnie wiążące <a href="https://inspire.ec.europa.eu/codelist/RegulationNatureValue/generallyBinding">https://inspire.ec.europa.eu/codelist/RegulationNatureValue/generallyBinding</a>	
<b>profil podstawowy</b>	teren produkcji w gospodarstwach rolnych teren wielkotowarowej produkcji rolnej teren akwakultury i obsługi rybactwa teren komunikacji teren ogrodów działkowych teren infrastruktury technicznej	
<b>profil dodatkowy</b>	teren rolnictwa z zakazem zabudowy teren elektrowni słonecznej teren wód	
<b>maksymalna nadziemna intensywnosc zabudowy</b>	0.4	
<b>maksymalny udział powierzchni zabudowy</b>	40%	
<b>maksymalna wysokosc zabudowy</b>	18.0 m	
<b>minimalny udział powierzchni biologicznie czynnej</b>	30%	
<b>geometria</b> Nie można pobrać podglądu podkładu mapowego. Usługa WMTS jest teraz niedostępna.		
<b>plan</b>	<a href="https://www.gov.pl/zagospodarowanieprzestrzenne/app/AktPlanowaniaPrzestrzennego/PL.ZIPPZP.11393/100205-POG/1POG">https://www.gov.pl/zagospodarowanieprzestrzenne/app/AktPlanowaniaPrzestrzennego/PL.ZIPPZP.11393/100205-POG/1POG</a>	
<b>strefa planistyczna</b>	PL.ZIPPZP.11393_100205-POG_1POG-2SG_20260320T000000	
<b>identfier</b>	<a href="https://www.gov.pl/zagospodarowanieprzestrzenne/app/StrefaPlanistyczna/PL.ZIPPZP.11393/100205-POG/1POG-2SG/20260320T000000">https://www.gov.pl/zagospodarowanieprzestrzenne/app/StrefaPlanistyczna/PL.ZIPPZP.11393/100205-POG/1POG-2SG/20260320T000000</a>	
<b>przestrzen nazw</b>	PL.ZIPPZP.11393/100205-POG	
<b>lokalny id</b>	1POG-2SG	
<b>wersja id</b>	20260320T000000	
<b>poczatek wersji obiektu</b>	2026-03-20T00:00	
<b>nazwa</b>	strefa górnictwa	
<b>oznaczenie</b>	2SG	
<b>symbol</b>	SG	
<b>obowiazuje od</b>	2024-06-28	
<b>obowiazuje do</b>	obecnie	



<b>status</b>	w opracowaniu <a href="https://inspire.ec.europa.eu/codelist/ProcessStepGeneralValue/elaboration">https://inspire.ec.europa.eu/codelist/ProcessStepGeneralValue/elaboration</a>
<b>charakter ustalenia</b>	ogólnie wiążące <a href="https://inspire.ec.europa.eu/codelist/RegulationNatureValue/generallyBinding">https://inspire.ec.europa.eu/codelist/RegulationNatureValue/generallyBinding</a>
<b>profil podstawowy</b>	teren górnictwa i wydobywania teren komunikacji teren ogrodów działkowych teren infrastruktury technicznej
<b>profil dodatkowy</b>	teren wód
<b>geometria</b> Nie można pobrać podglądu podkładu mapowego. Usługa WMTS jest teraz niedostępna.	
<b>plan</b>	<a href="https://www.gov.pl/zagospodarowanieprzestrzenne/app/AktPlanowaniaPrzestrzennego/PL.ZIPPZP.11393/100205-POG/1POG">https://www.gov.pl/zagospodarowanieprzestrzenne/app/AktPlanowaniaPrzestrzennego/PL.ZIPPZP.11393/100205-POG/1POG</a>
<b>strefa planistyczna</b>	PL.ZIPPZP.11393_100205-POG_1POG-2SO_20260320T000000
<b>identyfier</b>	<a href="https://www.gov.pl/zagospodarowanieprzestrzenne/app/StrefaPlanistyczna/PL.ZIPPZP.11393/100205-POG/1POG-2SO/20260320T000000">https://www.gov.pl/zagospodarowanieprzestrzenne/app/StrefaPlanistyczna/PL.ZIPPZP.11393/100205-POG/1POG-2SO/20260320T000000</a>
<b>przestrzen nazw</b>	PL.ZIPPZP.11393/100205-POG
<b>lokalny id</b>	1POG-2SO
<b>wersja id</b>	20260320T000000
<b>początek wersji obiektu</b>	2026-03-20T00:00
<b>nazwa</b>	strefa otwarta
<b>oznaczenie</b>	2SO
<b>symbol</b>	SO
<b>obowiązuje od</b>	2024-06-28
<b>obowiązuje do</b>	obecnie
<b>status</b>	w opracowaniu <a href="https://inspire.ec.europa.eu/codelist/ProcessStepGeneralValue/elaboration">https://inspire.ec.europa.eu/codelist/ProcessStepGeneralValue/elaboration</a>
<b>charakter ustalenia</b>	ogólnie wiążące <a href="https://inspire.ec.europa.eu/codelist/RegulationNatureValue/generallyBinding">https://inspire.ec.europa.eu/codelist/RegulationNatureValue/generallyBinding</a>
<b>profil podstawowy</b>	teren rolnictwa z zakazem zabudowy teren lasu teren zieleni naturalnej teren wód teren komunikacji

	teren ogrodów działkowych teren infrastruktury technicznej
<b>geometria</b> Nie można pobrać podglądu podkładu mapowego. Usługa WMTS jest teraz niedostępna.	
<b>plan</b>	<a href="https://www.gov.pl/zagospodarowanieprzestrzenne/app/AktPlanowaniaPrzestrzennego/PL.ZIPPZP.11393/100205-POG/1POG">https://www.gov.pl/zagospodarowanieprzestrzenne/app/AktPlanowaniaPrzestrzennego/PL.ZIPPZP.11393/100205-POG/1POG</a>
<b>strefa planistyczna</b>	PL.ZIPPZP.11393_100205-POG_1POG-2SN_20260320T000000
<b>identfier</b>	<a href="https://www.gov.pl/zagospodarowanieprzestrzenne/app/StrefaPlanistyczna/PL.ZIPPZP.11393/100205-POG/1POG-2SN/20260320T000000">https://www.gov.pl/zagospodarowanieprzestrzenne/app/StrefaPlanistyczna/PL.ZIPPZP.11393/100205-POG/1POG-2SN/20260320T000000</a>
<b>przestrzen nazw</b>	PL.ZIPPZP.11393/100205-POG
<b>lokalny id</b>	1POG-2SN
<b>wersja id</b>	20260320T000000
<b>początek wersji obiektu</b>	2026-03-20T00:00
<b>nazwa</b>	strefa zieleni i rekreacji
<b>oznaczenie</b>	2SN
<b>symbol</b>	SN
<b>obowiązuje od</b>	2024-06-28
<b>obowiązuje do</b>	obecnie
<b>status</b>	w opracowaniu <a href="https://inspire.ec.europa.eu/codelist/ProcessStepGeneralValue/elaboration">https://inspire.ec.europa.eu/codelist/ProcessStepGeneralValue/elaboration</a>
<b>charakter ustalenia</b>	ogólnie wiążące <a href="https://inspire.ec.europa.eu/codelist/RegulationNatureValue/generallyBinding">https://inspire.ec.europa.eu/codelist/RegulationNatureValue/generallyBinding</a>
<b>profil podstawowy</b>	teren zieleni urządzonej teren plaży teren wód teren komunikacji teren ogrodów działkowych teren infrastruktury technicznej
<b>profil dodatkowy</b>	teren usług sportu i rekreacji
<b>minimalny udział powierzchni biologicznie czynnej</b>	75%
<b>geometria</b> Nie można pobrać podglądu podkładu mapowego. Usługa WMTS jest teraz niedostępna.	



plan	<a href="https://www.gov.pl/zagospodarowanieprzestrzenne/app/AktPlanowaniaPrzestrzennego/PL.ZIPPZP.11393/100205-POG/1POG">https://www.gov.pl/zagospodarowanieprzestrzenne/app/AktPlanowaniaPrzestrzennego/PL.ZIPPZP.11393/100205-POG/1POG</a>
------	-----------------------------------------------------------------------------------------------------------------------------------------------------------------------------------------------------------------------------------------------

strefa planistyczna	PL.ZIPPZP.11393_100205-POG_1POG-2SW_20260320T000000
---------------------	-----------------------------------------------------

identyfier	<a href="https://www.gov.pl/zagospodarowanieprzestrzenne/app/StrefaPlanistyczna/PL.ZIPPZP.11393/100205-POG/1POG-2SW/20260320T000000">https://www.gov.pl/zagospodarowanieprzestrzenne/app/StrefaPlanistyczna/PL.ZIPPZP.11393/100205-POG/1POG-2SW/20260320T000000</a>
------------	---------------------------------------------------------------------------------------------------------------------------------------------------------------------------------------------------------------------------------------------------------------------

przestrzen nazw	PL.ZIPPZP.11393/100205-POG
-----------------	----------------------------

lokalny id	1POG-2SW
------------	----------

wersja id	20260320T000000
-----------	-----------------

poczatek wersji obiektu	2026-03-20T00:00
-------------------------	------------------

nazwa	strefa wielofunkcyjna z zabudową mieszkaniową wielorodzinną
-------	-------------------------------------------------------------

oznaczenie	2SW
------------	-----

symbol	SW
--------	----

obowiazuje od	2024-06-28
---------------	------------

obowiazuje do	obecnie
---------------	---------

status	w opracowaniu <a href="https://inspire.ec.europa.eu/codelist/ProcessStepGeneralValue/elaboration">https://inspire.ec.europa.eu/codelist/ProcessStepGeneralValue/elaboration</a>
--------	------------------------------------------------------------------------------------------------------------------------------------------------------------------------------------

charakter ustalenia	ogólnie wiążące <a href="https://inspire.ec.europa.eu/codelist/RegulationNatureValue/generallyBinding">https://inspire.ec.europa.eu/codelist/RegulationNatureValue/generallyBinding</a>
---------------------	--------------------------------------------------------------------------------------------------------------------------------------------------------------------------------------------

profil podstawowy	teren zabudowy mieszkaniowej wielorodzinnej teren usług teren komunikacji teren zieleni urządzonej teren ogrodów działkowych teren infrastruktury technicznej
-------------------	------------------------------------------------------------------------------------------------------------------------------------------------------------------------------

profil dodatkowy	teren wód
------------------	-----------

maksymalna nadziemna intensywnosc zabudowy	0.4
--------------------------------------------	-----

maksymalny udzial powierzchni zabudowy	20%
----------------------------------------	-----

maksymalna wysokosc zabudowy	14.0 m
------------------------------	--------

minimalny udzial powierzchni biologicznie czynnej	30%
---------------------------------------------------	-----

geometria	
-----------	--

Nie można pobrać podglądu podkładu mapowego. Usługa WMTS jest teraz niedostępna.



#### plan

<https://www.gov.pl/zagospodarowanieprzestrzenne/app/AktPlanowaniaPrzestrzennego/PL.ZIPPZP.11393/100205-POG/1POG>

#### strefa planistyczna

PL.ZIPPZP.11393\_100205-POG\_1POG-2SC\_20260320T000000

#### identyfier

<https://www.gov.pl/zagospodarowanieprzestrzenne/app/StrefaPlanistyczna/PL.ZIPPZP.11393/100205-POG/1POG-2SC/20260320T000000>

#### przestrzen nazw

PL.ZIPPZP.11393/100205-POG

#### lokalny id

1POG-2SC

#### wersja id

20260320T000000

#### początek wersji obiektu

2026-03-20T00:00

#### nazwa

strefa cmentarzy

#### oznaczenie

2SC

#### symbol

SC

#### obowiązuje od

2024-06-28

#### obowiązuje do

obecnie

#### status

w opracowaniu  
<https://inspire.ec.europa.eu/codelist/ProcessStepGeneralValue/elaboration>

#### charakter ustalenia

ogólnie wiążące  
<https://inspire.ec.europa.eu/codelist/RegulationNatureValue/generallyBinding>

#### profil podstawowy

teren cmentarza  
teren komunikacji  
teren zieleni urządzonej  
teren ogrodów działkowych  
teren infrastruktury technicznej

#### profil dodatkowy

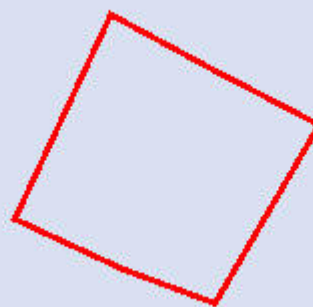
teren zieleni naturalnej  
teren wód

#### minimalny udział powierzchni biologicznie czynnej

30%

#### geometria

Nie można pobrać podglądu podkładu mapowego. Usługa WMTS jest teraz niedostępna.



plan	<a href="https://www.gov.pl/zagospodarowanieprzestrzenne/app/AktPlanowaniaPrzestrzennego/PL.ZIPPZP.11393/100205-POG/1POG">https://www.gov.pl/zagospodarowanieprzestrzenne/app/AktPlanowaniaPrzestrzennego/PL.ZIPPZP.11393/100205-POG/1POG</a>
------	-----------------------------------------------------------------------------------------------------------------------------------------------------------------------------------------------------------------------------------------------

strefa planistyczna	PL.ZIPPZP.11393_100205-POG_1POG-2SP_20260320T000000
---------------------	-----------------------------------------------------

identifier	<a href="https://www.gov.pl/zagospodarowanieprzestrzenne/app/StrefaPlanistyczna/PL.ZIPPZP.11393/100205-POG/1POG-2SP/20260320T000000">https://www.gov.pl/zagospodarowanieprzestrzenne/app/StrefaPlanistyczna/PL.ZIPPZP.11393/100205-POG/1POG-2SP/20260320T000000</a>
------------	---------------------------------------------------------------------------------------------------------------------------------------------------------------------------------------------------------------------------------------------------------------------

przestrzen nazw	PL.ZIPPZP.11393/100205-POG
-----------------	----------------------------

lokalny id	1POG-2SP
------------	----------

wersja id	20260320T000000
-----------	-----------------

poczatek wersji obiektu	2026-03-20T00:00
-------------------------	------------------

nazwa	strefa gospodarcza
-------	--------------------

oznaczenie	2SP
------------	-----

symbol	SP
--------	----

obowiazuje od	2024-06-28
---------------	------------

obowiazuje do	obecnie
---------------	---------

status	w opracowaniu <a href="https://inspire.ec.europa.eu/codelist/ProcessStepGeneralValue/elaboration">https://inspire.ec.europa.eu/codelist/ProcessStepGeneralValue/elaboration</a>
--------	------------------------------------------------------------------------------------------------------------------------------------------------------------------------------------

charakter ustalenia	ogólnie wiążące <a href="https://inspire.ec.europa.eu/codelist/RegulationNatureValue/generallyBinding">https://inspire.ec.europa.eu/codelist/RegulationNatureValue/generallyBinding</a>
---------------------	--------------------------------------------------------------------------------------------------------------------------------------------------------------------------------------------

profil podstawowy	teren produkcji teren komunikacji teren zieleni urządzonej teren ogrodów działkowych teren infrastruktury technicznej
-------------------	-----------------------------------------------------------------------------------------------------------------------------------

profil dodatkowy	teren usług teren wód
------------------	--------------------------

maksymalna nadziemna intensywnosc zabudowy	1
--------------------------------------------	---

maksymalny udzial powierzchni zabudowy	50%
----------------------------------------	-----

maksymalna wysokosc zabudowy	40.0 m
------------------------------	--------

minimalny udzial powierzchni biologicznie czynnej	20%
---------------------------------------------------	-----

geometria	
-----------	--



**plan**

<https://www.gov.pl/zagospodarowanieprzestrzenne/app/AktPlanowaniaPrzestrzennego/PL.ZIPPZP.11393/100205-POG/1POG>

**strefa planistyczna**

PL.ZIPPZP.11393\_100205-POG\_1POG-2SU\_20260320T000000

**identyfier**

<https://www.gov.pl/zagospodarowanieprzestrzenne/app/StrefaPlanistyczna/PL.ZIPPZP.11393/100205-POG/1POG-2SU/20260320T000000>

**przestrzen nazw**

PL.ZIPPZP.11393/100205-POG

**lokalny id**

1POG-2SU

**wersja id**

20260320T000000

**poczatek wersji obiektu**

2026-03-20T00:00

**nazwa**

strefa usługowa

**oznaczenie**

2SU

**symbol**

SU

**obowiazuje od**

2024-06-28

**obowiazuje do**

obecnie

**status**

w opracowaniu  
<https://inspire.ec.europa.eu/codelist/ProcessStepGeneralValue/elaboration>

**charakter ustalenia**

ogólnie wiążące  
<https://inspire.ec.europa.eu/codelist/RegulationNatureValue/generallyBinding>

**profil podstawowy**

teren usług  
teren komunikacji  
teren zieleni urządzonej  
teren ogrodów działkowych  
teren infrastruktury technicznej

**profil dodatkowy**

teren wód

**maksymalna nadziemna intensywnosc zabudowy**

0.4

**maksymalny udzial powierzchni zabudowy**

20%

**maksymalna wysokosc zabudowy**

10.0 m

**minimalny udzial powierzchni biologicznie czynnej**

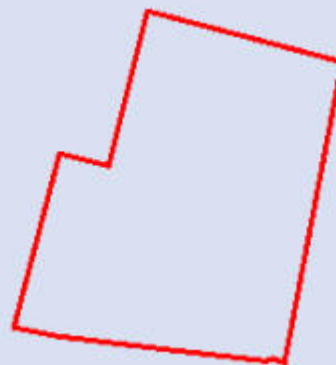
30%

**geometria**

Nie można pobrać podglądu



podkładu mapowego. Usługa WMTS jest teraz niedostępna.



**plan**

<https://www.gov.pl/zagospodarowanieprzestrzenne/app/AktPlanowaniaPrzestrzennego/PL.ZIPPZP.11393/100205-POG/1POG>

**strefa planistyczna**

PL.ZIPPZP.11393\_100205-POG\_1POG-3SK\_20260320T000000

**identyfier**

<https://www.gov.pl/zagospodarowanieprzestrzenne/app/StrefaPlanistyczna/PL.ZIPPZP.11393/100205-POG/1POG-3SK/20260320T000000>

**przestrzen nazw**

PL.ZIPPZP.11393/100205-POG

**lokalny id**

1POG-3SK

**wersja id**

20260320T000000

**poczatek wersji obiektu**

2026-03-20T00:00

**nazwa**

strefa komunikacyjna

**oznaczenie**

3SK

**symbol**

SK

**obowiazuje od**

2024-06-28

**obowiazuje do**

obecnie

**status**

w opracowaniu  
<https://inspire.ec.europa.eu/codelist/ProcessStepGeneralValue/elaboration>

**charakter ustalenia**

ogólnie wiążące  
<https://inspire.ec.europa.eu/codelist/RegulationNatureValue/generallyBinding>

**profil podstawowy**

teren autostrady  
teren drogi ekspresowej  
teren drogi głównej ruchu przyspieszonego  
teren drogi głównej  
teren komunikacji kolejowej i szynowej  
teren komunikacji kolei linowej  
teren komunikacji wodnej  
teren komunikacji lotniczej  
teren obsługi komunikacji  
teren ogrodów działkowych  
teren infrastruktury technicznej

**profil dodatkowy**

teren wód

**geometria**



**plan**

<https://www.gov.pl/zagospodarowanieprzestrzenne/app/AktPlanowaniaPrzestrzennego/PL.ZIPPZP.11393/100205-POG/1POG>

**strefa planistyczna**

PL.ZIPPZP.11393\_100205-POG\_1POG-3SZ\_20260320T000000

**identyfier**

<https://www.gov.pl/zagospodarowanieprzestrzenne/app/StrefaPlanistyczna/PL.ZIPPZP.11393/100205-POG/1POG-3SZ/20260320T000000>

**przestrzen nazw**

PL.ZIPPZP.11393/100205-POG

**lokalny id**

1POG-3SZ

**wersja id**

20260320T000000

**początek wersji obiektu**

2026-03-20T00:00

**nazwa**

strefa wielofunkcyjna z zabudową zagrodową

**oznaczenie**

3SZ

**symbol**

SZ

**obowiązuje od**

2024-06-28

**obowiązuje do**

obecnie

**status**

w opracowaniu  
<https://inspire.ec.europa.eu/codelist/ProcessStepGeneralValue/elaboration>

**charakter ustalenia**

ogólnie wiążące  
<https://inspire.ec.europa.eu/codelist/RegulationNatureValue/generallyBinding>

**profil podstawowy**

teren zabudowy zagrodowej  
teren produkcji w gospodarstwach rolnych  
teren akwakultury i obsługi rybactwa  
teren komunikacji  
teren zieleni urządzonej  
teren ogrodów działkowych  
teren infrastruktury technicznej

**profil dodatkowy**

teren wielkotowarowej produkcji rolnej  
teren usług  
teren wód

**maksymalna nadziemna intensywność zabudowy**

0.4

**maksymalny udział powierzchni zabudowy**

20%

**maksymalna wysokość zabudowy**

15.0 m

**minimalny udział powierzchni**

<b>biologicznie czynnej</b>	30%
<b>geometria</b> Nie można pobrać podglądu podkładu mapowego. Usługa WMTS jest teraz niedostępna.	
<b>plan</b>	<a href="https://www.gov.pl/zagospodarowanieprzestrzenne/app/AktPlanowaniaPrzestrzennego/PL.ZIPPZP.11393/100205-POG/1POG">https://www.gov.pl/zagospodarowanieprzestrzenne/app/AktPlanowaniaPrzestrzennego/PL.ZIPPZP.11393/100205-POG/1POG</a>
<b>strefa planistyczna</b>	PL.ZIPPZP.11393_100205-POG_1POG-3SC_20260320T000000
<b>identfier</b>	<a href="https://www.gov.pl/zagospodarowanieprzestrzenne/app/StrefaPlanistyczna/PL.ZIPPZP.11393/100205-POG/1POG-3SC/20260320T000000">https://www.gov.pl/zagospodarowanieprzestrzenne/app/StrefaPlanistyczna/PL.ZIPPZP.11393/100205-POG/1POG-3SC/20260320T000000</a>
<b>przestrzen nazw</b>	PL.ZIPPZP.11393/100205-POG
<b>lokalny id</b>	1POG-3SC
<b>wersja id</b>	20260320T000000
<b>początek wersji obiektu</b>	2026-03-20T00:00
<b>nazwa</b>	strefa cmentarzy
<b>oznaczenie</b>	3SC
<b>symbol</b>	SC
<b>obowiązuje od</b>	2024-06-28
<b>obowiązuje do</b>	obecnie
<b>status</b>	w opracowaniu <a href="https://inspire.ec.europa.eu/codelist/ProcessStepGeneralValue/elaboration">https://inspire.ec.europa.eu/codelist/ProcessStepGeneralValue/elaboration</a>
<b>charakter ustalenia</b>	ogólnie wiążące <a href="https://inspire.ec.europa.eu/codelist/RegulationNatureValue/generallyBinding">https://inspire.ec.europa.eu/codelist/RegulationNatureValue/generallyBinding</a>
<b>profil podstawowy</b>	teren cmentarza teren komunikacji teren zieleni urządzonej teren ogrodów działkowych teren infrastruktury technicznej
<b>profil dodatkowy</b>	teren usług kultu religijnego teren usług handlu detalicznego teren zieleni naturalnej teren wód
<b>minimalny udział powierzchni biologicznie czynnej</b>	30%
<b>geometria</b> Nie można pobrać podglądu podkładu mapowego. Usługa WMTS jest teraz niedostępna.	



**plan**

<https://www.gov.pl/zagospodarowanieprzestrzenne/app/AktPlanowaniaPrzestrzennego/PL.ZIPPZP.11393/100205-POG/1POG>

**strefa planistyczna**

PL.ZIPPZP.11393\_100205-POG\_1POG-3SN\_20260320T000000

**identyfier**

<https://www.gov.pl/zagospodarowanieprzestrzenne/app/StrefaPlanistyczna/PL.ZIPPZP.11393/100205-POG/1POG-3SN/20260320T000000>

**przestrzen nazw**

PL.ZIPPZP.11393/100205-POG

**lokalny id**

1POG-3SN

**wersja id**

20260320T000000

**poczatek wersji obiektu**

2026-03-20T00:00

**nazwa**

strefa zieleni i rekreacji

**oznaczenie**

3SN

**symbol**

SN

**obowiazuje od**

2024-06-28

**obowiazuje do**

obecnie

**status**

w opracowaniu  
<https://inspire.ec.europa.eu/codelist/ProcessStepGeneralValue/elaboration>

**charakter ustalenia**

ogólnie wiążące  
<https://inspire.ec.europa.eu/codelist/RegulationNatureValue/generallyBinding>

**profil podstawowy**

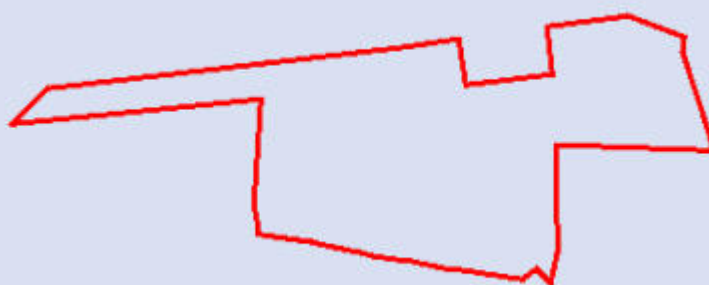
teren zieleni urządzonej  
teren plaży  
teren wód  
teren komunikacji  
teren ogrodów działkowych  
teren infrastruktury technicznej

**minimalny udział powierzchni biologicznie czynnej**

50%

**geometria**

Nie można pobrać podglądu podkładu mapowego. Usługa WMTS jest teraz niedostępna.



plan	<a href="https://www.gov.pl/zagospodarowanieprzestrzenne/app/AktPlanowaniaPrzestrzennego/PL.ZIPPZP.11393/100205-POG/1POG">https://www.gov.pl/zagospodarowanieprzestrzenne/app/AktPlanowaniaPrzestrzennego/PL.ZIPPZP.11393/100205-POG/1POG</a>
------	-----------------------------------------------------------------------------------------------------------------------------------------------------------------------------------------------------------------------------------------------

strefa planistyczna	PL.ZIPPZP.11393_100205-POG_1POG-3SW_20260320T000000
---------------------	-----------------------------------------------------

identfier	<a href="https://www.gov.pl/zagospodarowanieprzestrzenne/app/StrefaPlanistyczna/PL.ZIPPZP.11393/100205-POG/1POG-3SW/20260320T000000">https://www.gov.pl/zagospodarowanieprzestrzenne/app/StrefaPlanistyczna/PL.ZIPPZP.11393/100205-POG/1POG-3SW/20260320T000000</a>
-----------	---------------------------------------------------------------------------------------------------------------------------------------------------------------------------------------------------------------------------------------------------------------------

przestrzen nazw	PL.ZIPPZP.11393/100205-POG
-----------------	----------------------------

lokalny id	1POG-3SW
------------	----------

wersja id	20260320T000000
-----------	-----------------

poczatek wersji obiektu	2026-03-20T00:00
-------------------------	------------------

nazwa	strefa wielofunkcyjna z zabudową mieszkaniową wielorodzinną
-------	-------------------------------------------------------------

oznaczenie	3SW
------------	-----

symbol	SW
--------	----

obowiazuje od	2024-06-28
---------------	------------

obowiazuje do	obecnie
---------------	---------

status	w opracowaniu <a href="https://inspire.ec.europa.eu/codelist/ProcessStepGeneralValue/elaboration">https://inspire.ec.europa.eu/codelist/ProcessStepGeneralValue/elaboration</a>
--------	------------------------------------------------------------------------------------------------------------------------------------------------------------------------------------

charakter ustalenia	ogólnie wiążące <a href="https://inspire.ec.europa.eu/codelist/RegulationNatureValue/generallyBinding">https://inspire.ec.europa.eu/codelist/RegulationNatureValue/generallyBinding</a>
---------------------	--------------------------------------------------------------------------------------------------------------------------------------------------------------------------------------------

profil podstawowy	teren zabudowy mieszkaniowej wielorodzinnej teren usług teren komunikacji teren zieleni urządzonej teren ogrodów działkowych teren infrastruktury technicznej
-------------------	------------------------------------------------------------------------------------------------------------------------------------------------------------------------------

profil dodatkowy	teren wód
------------------	-----------

maksymalna nadziemna intensywnosc zabudowy	0.4
--------------------------------------------	-----

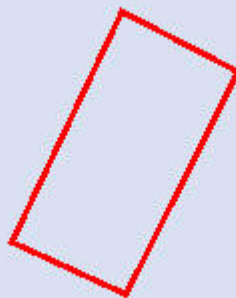
maksymalny udzial powierzchni zabudowy	20%
----------------------------------------	-----

maksymalna wysokosc zabudowy	12.0 m
------------------------------	--------

minimalny udzial powierzchni biologicznie czynnej	30%
---------------------------------------------------	-----

geometria	
-----------	--

Nie można pobrać podglądu podkładu mapowego. Usługa WMTS jest teraz niedostępna.



**plan**

<https://www.gov.pl/zagospodarowanieprzestrzenne/app/AktPlanowaniaPrzestrzennego/PL.ZIPPZP.11393/100205-POG/1POG>

**strefa planistyczna**

PL.ZIPPZP.11393\_100205-POG\_1POG-3SJ\_20260320T000000

**identyfier**

<https://www.gov.pl/zagospodarowanieprzestrzenne/app/StrefaPlanistyczna/PL.ZIPPZP.11393/100205-POG/1POG-3SJ/20260320T000000>

**przestrzen nazw**

PL.ZIPPZP.11393/100205-POG

**lokalny id**

1POG-3SJ

**wersja id**

20260320T000000

**poczatek wersji obiektu**

2026-03-20T00:00

**nazwa**

strefa wielofunkcyjna z zabudową mieszkaniową jednorodzinną

**oznaczenie**

3SJ

**symbol**

SJ

**obowiazuje od**

2024-06-28

**obowiazuje do**

obecnie

**status**

w opracowaniu  
<https://inspire.ec.europa.eu/codelist/ProcessStepGeneralValue/elaboration>

**charakter ustalenia**

ogólnie wiążące  
<https://inspire.ec.europa.eu/codelist/RegulationNatureValue/generallyBinding>

**profil podstawowy**

teren zabudowy mieszkaniowej jednorodzinnej  
teren usług  
teren komunikacji  
teren zieleni urządzonej  
teren ogrodów działkowych  
teren infrastruktury technicznej

**profil dodatkowy**

teren wód

**maksymalna nadziemna intensywnosc zabudowy**

0.3

**maksymalny udzial powierzchni zabudowy**

15%

**maksymalna wysokosc zabudowy**

10.0 m

**minimalny udzial powierzchni biologicznie czynnej**

40%

**geometria**



Nie można pobrać podglądu podkładu mapowego. Usługa WMTS jest teraz niedostępna.



**plan**

<https://www.gov.pl/zagospodarowanieprzestrzenne/app/AktPlanowaniaPrzestrzennego/PL.ZIPPZP.11393/100205-POG/1POG>

**strefa planistyczna**

PL.ZIPPZP.11393\_100205-POG\_1POG-3SP\_20260320T000000

**identyfier**

<https://www.gov.pl/zagospodarowanieprzestrzenne/app/StrefaPlanistyczna/PL.ZIPPZP.11393/100205-POG/1POG-3SP/20260320T000000>

**przestrzen nazw**

PL.ZIPPZP.11393/100205-POG

**lokalny id**

1POG-3SP

**wersja id**

20260320T000000

**poczatek wersji obiektu**

2026-03-20T00:00

**nazwa**

strefa gospodarcza

**oznaczenie**

3SP

**symbol**

SP

**obowiazuje od**

2024-06-28

**obowiazuje do**

obecnie

**status**

w opracowaniu  
<https://inspire.ec.europa.eu/codelist/ProcessStepGeneralValue/elaboration>

**charakter ustalenia**

ogólnie wiążące  
<https://inspire.ec.europa.eu/codelist/RegulationNatureValue/generallyBinding>

**profil podstawowy**

teren produkcji  
teren komunikacji  
teren zieleni urządzonej  
teren ogrodów działkowych  
teren infrastruktury technicznej

**profil dodatkowy**

teren usług  
teren wód

**maksymalna nadziemna intensywnosc zabudowy**

1.6

**maksymalny udzial powierzchni zabudowy**

80%

**maksymalna wysokosc zabudowy**

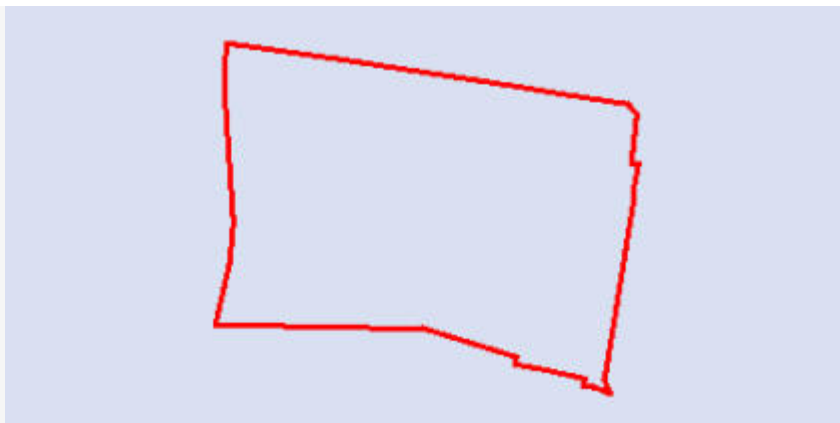
40.0 m

**minimalny udzial powierzchni biologicznie czynnej**

20%

**geometria**

Nie można pobrać podglądu podkładu mapowego. Usługa WMTS jest teraz niedostępna.



**plan**

<https://www.gov.pl/zagospodarowanieprzestrzenne/app/AktPlanowaniaPrzestrzennego/PL.ZIPPZP.11393/100205-POG/1POG>

**strefa planistyczna**

PL.ZIPPZP.11393\_100205-POG\_1POG-3SR\_20260320T000000

**identyfier**

<https://www.gov.pl/zagospodarowanieprzestrzenne/app/StrefaPlanistyczna/PL.ZIPPZP.11393/100205-POG/1POG-3SR/20260320T000000>

**przestrzen nazw**

PL.ZIPPZP.11393/100205-POG

**lokalny id**

1POG-3SR

**wersja id**

20260320T000000

**poczatek wersji obiektu**

2026-03-20T00:00

**nazwa**

strefa produkcji rolniczej

**oznaczenie**

3SR

**symbol**

SR

**obowiazuje od**

2024-06-28

**obowiazuje do**

obecnie

**status**

w opracowaniu  
<https://inspire.ec.europa.eu/codelist/ProcessStepGeneralValue/elaboration>

**charakter ustalenia**

ogólnie wiążące  
<https://inspire.ec.europa.eu/codelist/RegulationNatureValue/generallyBinding>

**profil podstawowy**

teren produkcji w gospodarstwach rolnych  
teren wielkotowarowej produkcji rolnej  
teren akwakultury i obsługi rybactwa  
teren komunikacji  
teren ogrodów działkowych  
teren infrastruktury technicznej

**profil dodatkowy**

teren rolnictwa z zakazem zabudowy  
teren elektrowni słonecznej  
teren wód

**maksymalna nadziemna intensywnosc zabudowy**

0.4

**maksymalny udział powierzchni zabudowy**

40%

**maksymalna wysokosc zabudowy**

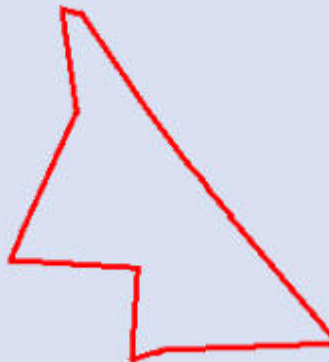
18.0 m

**minimalny udział powierzchni biologicznie czynnej**

30%

**geometria**

Nie można pobrać podglądu podkładu mapowego. Usługa WMTS jest teraz niedostępna.

**plan**

<https://www.gov.pl/zagospodarowanieprzestrzenne/app/AktPlanowaniaPrzestrzennego/PL.ZIPPZP.11393/100205-POG/1POG>

**strefa planistyczna**

PL.ZIPPZP.11393\_100205-POG\_1POG-3SO\_20260320T000000

**identfier**

<https://www.gov.pl/zagospodarowanieprzestrzenne/app/StrefaPlanistyczna/PL.ZIPPZP.11393/100205-POG/1POG-3SO/20260320T000000>

**przestrzen nazw**

PL.ZIPPZP.11393/100205-POG

**lokalny id**

1POG-3SO

**wersja id**

20260320T000000

**początek wersji obiektu**

2026-03-20T00:00

**nazwa**

strefa otwarta

**oznaczenie**

3SO

**symbol**

SO

**obowiązuje od**

2024-06-28

**obowiązuje do**

obecnie

**status**

w opracowaniu  
<https://inspire.ec.europa.eu/codelist/ProcessStepGeneralValue/elaboration>

**charakter ustalenia**


ogólnie wiążące  
<https://inspire.ec.europa.eu/codelist/RegulationNatureValue/generallyBinding>

**profil podstawowy**

teren rolnictwa z zakazem zabudowy  
teren lasu  
teren zieleni naturalnej  
teren wód  
teren komunikacji  
teren ogrodów działkowych  
teren infrastruktury technicznej

**geometria**

Nie można pobrać podglądu podkładu mapowego. Usługa WMTS jest teraz niedostępna.



plan	<a href="https://www.gov.pl/zagospodarowanieprzestrzenne/app/AktPlanowaniaPrzestrzennego/PL.ZIPPZP.11393/100205-POG/1POG">https://www.gov.pl/zagospodarowanieprzestrzenne/app/AktPlanowaniaPrzestrzennego/PL.ZIPPZP.11393/100205-POG/1POG</a>
------	-----------------------------------------------------------------------------------------------------------------------------------------------------------------------------------------------------------------------------------------------

strefa planistyczna	PL.ZIPPZP.11393_100205-POG_1POG-3SU_20260320T000000
---------------------	-----------------------------------------------------

identfier	<a href="https://www.gov.pl/zagospodarowanieprzestrzenne/app/StrefaPlanistyczna/PL.ZIPPZP.11393/100205-POG/1POG-3SU/20260320T000000">https://www.gov.pl/zagospodarowanieprzestrzenne/app/StrefaPlanistyczna/PL.ZIPPZP.11393/100205-POG/1POG-3SU/20260320T000000</a>
-----------	---------------------------------------------------------------------------------------------------------------------------------------------------------------------------------------------------------------------------------------------------------------------

przestrzen nazw	PL.ZIPPZP.11393/100205-POG
-----------------	----------------------------

lokalny id	1POG-3SU
------------	----------

wersja id	20260320T000000
-----------	-----------------

poczatek wersji obiektu	2026-03-20T00:00
-------------------------	------------------

nazwa	strefa usługowa
-------	-----------------

oznaczenie	3SU
------------	-----

symbol	SU
--------	----

obowiazuje od	2024-06-28
---------------	------------

obowiazuje do	obecnie
---------------	---------

status	w opracowaniu <a href="https://inspire.ec.europa.eu/codelist/ProcessStepGeneralValue/elaboration">https://inspire.ec.europa.eu/codelist/ProcessStepGeneralValue/elaboration</a>
--------	------------------------------------------------------------------------------------------------------------------------------------------------------------------------------------

charakter ustalenia	ogólnie wiążące <a href="https://inspire.ec.europa.eu/codelist/RegulationNatureValue/generallyBinding">https://inspire.ec.europa.eu/codelist/RegulationNatureValue/generallyBinding</a>
---------------------	--------------------------------------------------------------------------------------------------------------------------------------------------------------------------------------------

profil podstawowy	teren usług teren komunikacji teren zieleni urządzonej teren ogrodów działkowych teren infrastruktury technicznej
-------------------	-------------------------------------------------------------------------------------------------------------------------------

profil dodatkowy	teren wód
------------------	-----------

maksymalna nadziemna intensywnosc zabudowy	0.4
--------------------------------------------	-----

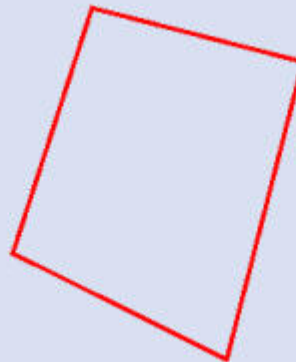
maksymalny udzial powierzchni zabudowy	20%
----------------------------------------	-----

maksymalna wysokosc zabudowy	30.0 m
------------------------------	--------

minimalny udzial powierzchni biologicznie czynnej	30%
---------------------------------------------------	-----

geometria	Nie można pobrać podglądu
-----------	---------------------------

podkładu mapowego. Usługa WMTS jest teraz niedostępna.



**plan**

<https://www.gov.pl/zagospodarowanieprzestrzenne/app/AktPlanowaniaPrzestrzennego/PL.ZIPPZP.11393/100205-POG/1POG>

**strefa planistyczna**

PL.ZIPPZP.11393\_100205-POG\_1POG-3SI\_20260320T000000

**identyfier**

<https://www.gov.pl/zagospodarowanieprzestrzenne/app/StrefaPlanistyczna/PL.ZIPPZP.11393/100205-POG/1POG-3SI/20260320T000000>

**przestrzen nazw**

PL.ZIPPZP.11393/100205-POG

**lokalny id**

1POG-3SI

**wersja id**

20260320T000000

**poczatek wersji obiektu**

2026-03-20T00:00

**nazwa**

strefa infrastrukturalna

**oznaczenie**

3SI

**symbol**

SI

**obowiazuje od**

2024-06-28

**obowiazuje do**

obecnie

**status**

w opracowaniu  
<https://inspire.ec.europa.eu/codelist/ProcessStepGeneralValue/elaboration>

**charakter ustalenia**

ogólnie wiążące  
<https://inspire.ec.europa.eu/codelist/RegulationNatureValue/generallyBinding>

**profil podstawowy**

teren infrastruktury technicznej  
teren komunikacji  
teren ogrodów działkowych

**profil dodatkowy**

teren usług  
teren produkcji  
teren wód

**maksymalna nadziemna intensywnosc zabudowy**

1

**maksymalny udzial powierzchni zabudowy**

50%

**maksymalna wysokosc zabudowy**

40.0 m

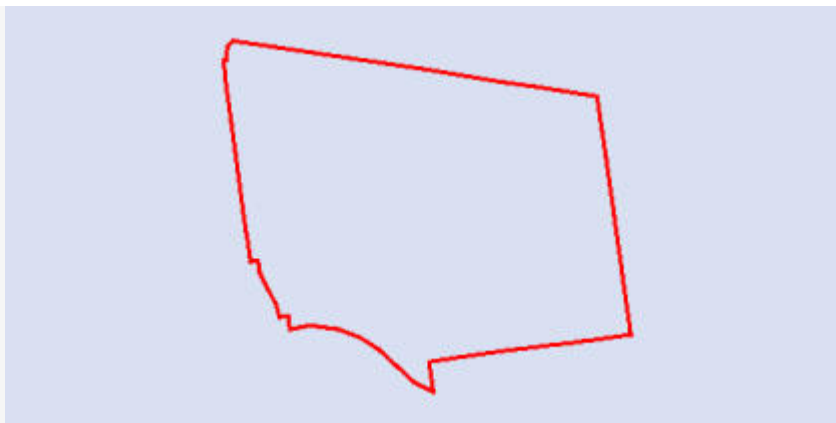
**minimalny udzial powierzchni biologicznie czynnej**

20%

**geometria**

Nie można pobrać podglądu

podkładu mapowego. Usługa WMTS jest teraz niedostępna.



**plan**

<https://www.gov.pl/zagospodarowanieprzestrzenne/app/AktPlanowaniaPrzestrzennego/PL.ZIPPZP.11393/100205-POG/1POG>

**strefa planistyczna**

PL.ZIPPZP.11393\_100205-POG\_1POG-4SZ\_20260320T000000

**identyfier**

<https://www.gov.pl/zagospodarowanieprzestrzenne/app/StrefaPlanistyczna/PL.ZIPPZP.11393/100205-POG/1POG-4SZ/20260320T000000>

**przestrzen nazw**

PL.ZIPPZP.11393/100205-POG

**lokalny id**

1POG-4SZ

**wersja id**

20260320T000000

**poczatek wersji obiektu**

2026-03-20T00:00

**nazwa**

strefa wielofunkcyjna z zabudową zagrodową

**oznaczenie**

4SZ

**symbol**

SZ

**obowiazuje od**

2024-06-28

**obowiazuje do**

obecnie

**status**

w opracowaniu  
<https://inspire.ec.europa.eu/codelist/ProcessStepGeneralValue/elaboration>

**charakter ustalenia**

ogólnie wiążące  
<https://inspire.ec.europa.eu/codelist/RegulationNatureValue/generallyBinding>

**profil podstawowy**

teren zabudowy zagrodowej  
teren produkcji w gospodarstwach rolnych  
teren akwakultury i obsługi rybactwa  
teren komunikacji  
teren zieleni urządzonej  
teren ogrodów działkowych  
teren infrastruktury technicznej

**profil dodatkowy**

teren wielkotowarowej produkcji rolnej  
teren usług  
teren wód

**maksymalna nadziemna intensywnosc zabudowy**

0.4

**maksymalny udzial powierzchni zabudowy**

20%

**maksymalna wysokosc zabudowy**

15.0 m

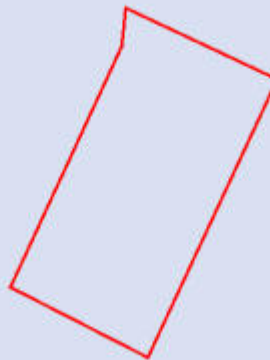
**minimalny udzial powierzchni**

<b>biologicznie czynnej</b>	30%
<b>geometria</b> Nie można pobrać podglądu podkładu mapowego. Usługa WMTS jest teraz niedostępna.	
<b>plan</b>	<a href="https://www.gov.pl/zagospodarowanieprzestrzenne/app/AktPlanowaniaPrzestrzennego/PL.ZIPPZP.11393/100205-POG/1POG">https://www.gov.pl/zagospodarowanieprzestrzenne/app/AktPlanowaniaPrzestrzennego/PL.ZIPPZP.11393/100205-POG/1POG</a>
<b>strefa planistyczna</b>	PL.ZIPPZP.11393_100205-POG_1POG-4SW_20260320T000000
<b>identfier</b>	<a href="https://www.gov.pl/zagospodarowanieprzestrzenne/app/StrefaPlanistyczna/PL.ZIPPZP.11393/100205-POG/1POG-4SW/20260320T000000">https://www.gov.pl/zagospodarowanieprzestrzenne/app/StrefaPlanistyczna/PL.ZIPPZP.11393/100205-POG/1POG-4SW/20260320T000000</a>
<b>przestrzen nazw</b>	PL.ZIPPZP.11393/100205-POG
<b>lokalny id</b>	1POG-4SW
<b>wersja id</b>	20260320T000000
<b>początek wersji obiektu</b>	2026-03-20T00:00
<b>nazwa</b>	strefa wielofunkcyjna z zabudową mieszkaniową wielorodzinną
<b>oznaczenie</b>	4SW
<b>symbol</b>	SW
<b>obowiązuje od</b>	2024-06-28
<b>obowiązuje do</b>	obecnie
<b>status</b>	w opracowaniu <a href="https://inspire.ec.europa.eu/codelist/ProcessStepGeneralValue/elaboration">https://inspire.ec.europa.eu/codelist/ProcessStepGeneralValue/elaboration</a>
<b>charakter ustalenia</b>	ogólnie wiążące <a href="https://inspire.ec.europa.eu/codelist/RegulationNatureValue/generallyBinding">https://inspire.ec.europa.eu/codelist/RegulationNatureValue/generallyBinding</a>
<b>profil podstawowy</b>	teren zabudowy mieszkaniowej wielorodzinnej teren usług teren komunikacji teren zieleni urządzonej teren ogrodów działkowych teren infrastruktury technicznej
<b>profil dodatkowy</b>	teren wód
<b>maksymalna nadziemna intensywnosc zabudowy</b>	0.6
<b>maksymalny udział powierzchni zabudowy</b>	30%
<b>maksymalna wysokosc zabudowy</b>	12.0 m
<b>minimalny udział powierzchni biologicznie czynnej</b>	40%



**geometria**

Nie można pobrać podglądu podkładu mapowego. Usługa WMTS jest teraz niedostępna.

**plan**

<https://www.gov.pl/zagospodarowanieprzestrzenne/app/AktPlanowaniaPrzestrzennego/PL.ZIPPZP.11393/100205-POG/1POG>

**strefa planistyczna**

PL.ZIPPZP.11393\_100205-POG\_1POG-4SU\_20260320T000000

**identyfier**

<https://www.gov.pl/zagospodarowanieprzestrzenne/app/StrefaPlanistyczna/PL.ZIPPZP.11393/100205-POG/1POG-4SU/20260320T000000>

**przestrzen nazw**

PL.ZIPPZP.11393/100205-POG

**lokalny id**

1POG-4SU

**wersja id**

20260320T000000

**poczatek wersji obiektu**

2026-03-20T00:00

**nazwa**

strefa usługowa

**oznaczenie**

4SU

**symbol**

SU

**obowiazuje od**

2024-06-28

**obowiazuje do**

obecnie

**status**

w opracowaniu  
<https://inspire.ec.europa.eu/codelist/ProcessStepGeneralValue/elaboration>

**charakter ustalenia**

ogólnie wiążące  
<https://inspire.ec.europa.eu/codelist/RegulationNatureValue/generallyBinding>

**profil podstawowy**

teren usług  
teren komunikacji  
teren zieleni urządzonej  
teren ogrodów działkowych  
teren infrastruktury technicznej

**profil dodatkowy**

teren wód

**maksymalna nadziemna intensywnosc zabudowy**

0.6

**maksymalny udzial powierzchni zabudowy**

30%

**maksymalna wysokosc zabudowy**

11.0 m

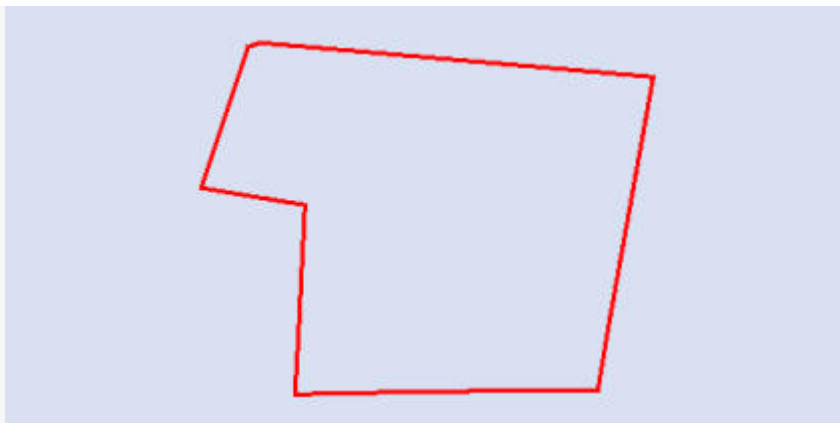
**minimalny udzial powierzchni biologicznie czynnej**

30%

**geometria**

Nie można pobrać podglądu

podkładu mapowego. Usługa WMTS jest teraz niedostępna.



**plan**

<https://www.gov.pl/zagospodarowanieprzestrzenne/app/AktPlanowaniaPrzestrzennego/PL.ZIPPZP.11393/100205-POG/1POG>

**strefa planistyczna**

PL.ZIPPZP.11393\_100205-POG\_1POG-4SN\_20260320T000000

**identyfier**

<https://www.gov.pl/zagospodarowanieprzestrzenne/app/StrefaPlanistyczna/PL.ZIPPZP.11393/100205-POG/1POG-4SN/20260320T000000>

**przestrzen nazw**

PL.ZIPPZP.11393/100205-POG

**lokalny id**

1POG-4SN

**wersja id**

20260320T000000

**poczatek wersji obiektu**

2026-03-20T00:00

**nazwa**

strefa zieleni i rekreacji

**oznaczenie**

4SN

**symbol**

SN

**obowiazuje od**

2024-06-28

**obowiazuje do**

obecnie

**status**

w opracowaniu  
<https://inspire.ec.europa.eu/codelist/ProcessStepGeneralValue/elaboration>

**charakter ustalenia**

ogólnie wiążące  
<https://inspire.ec.europa.eu/codelist/RegulationNatureValue/generallyBinding>

**profil podstawowy**

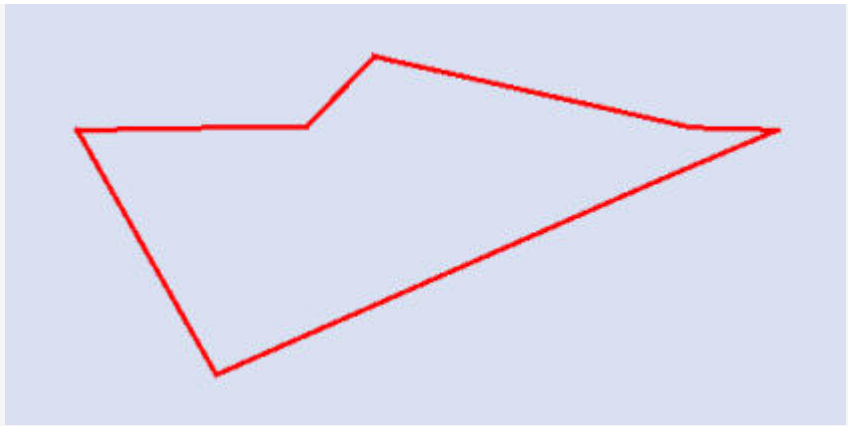
teren zieleni urządzonej  
teren plaży  
teren wód  
teren komunikacji  
teren ogrodów działkowych  
teren infrastruktury technicznej

**minimalny udział powierzchni biologicznie czynnej**

50%

**geometria**

Nie można pobrać podglądu podkładu mapowego. Usługa WMTS jest teraz niedostępna.



plan	<a href="https://www.gov.pl/zagospodarowanieprzestrzenne/app/AktPlanowaniaPrzestrzennego/PL.ZIPPZP.11393/100205-POG/1POG">https://www.gov.pl/zagospodarowanieprzestrzenne/app/AktPlanowaniaPrzestrzennego/PL.ZIPPZP.11393/100205-POG/1POG</a>
------	-----------------------------------------------------------------------------------------------------------------------------------------------------------------------------------------------------------------------------------------------

strefa planistyczna	PL.ZIPPZP.11393_100205-POG_1POG-4SR_20260320T000000
---------------------	-----------------------------------------------------

identifier	<a href="https://www.gov.pl/zagospodarowanieprzestrzenne/app/StrefaPlanistyczna/PL.ZIPPZP.11393/100205-POG/1POG-4SR/20260320T000000">https://www.gov.pl/zagospodarowanieprzestrzenne/app/StrefaPlanistyczna/PL.ZIPPZP.11393/100205-POG/1POG-4SR/20260320T000000</a>
------------	---------------------------------------------------------------------------------------------------------------------------------------------------------------------------------------------------------------------------------------------------------------------

przestrzen nazw	PL.ZIPPZP.11393/100205-POG
-----------------	----------------------------

lokalny id	1POG-4SR
------------	----------

wersja id	20260320T000000
-----------	-----------------

poczatek wersji obiektu	2026-03-20T00:00
-------------------------	------------------

nazwa	strefa produkcji rolniczej
-------	----------------------------

oznaczenie	4SR
------------	-----

symbol	SR
--------	----

obowiazuje od	2024-06-28
---------------	------------

obowiazuje do	obecnie
---------------	---------

status	w opracowaniu <a href="https://inspire.ec.europa.eu/codelist/ProcessStepGeneralValue/elaboration">https://inspire.ec.europa.eu/codelist/ProcessStepGeneralValue/elaboration</a>
--------	------------------------------------------------------------------------------------------------------------------------------------------------------------------------------------

charakter ustalenia	ogólnie wiążące <a href="https://inspire.ec.europa.eu/codelist/RegulationNatureValue/generallyBinding">https://inspire.ec.europa.eu/codelist/RegulationNatureValue/generallyBinding</a>
---------------------	--------------------------------------------------------------------------------------------------------------------------------------------------------------------------------------------

profil podstawowy	teren produkcji w gospodarstwach rolnych teren wielkotowarowej produkcji rolnej teren akwakultury i obsługi rybactwa teren komunikacji teren ogrodów działkowych teren infrastruktury technicznej
-------------------	------------------------------------------------------------------------------------------------------------------------------------------------------------------------------------------------------------------

profil dodatkowy	teren rolnictwa z zakazem zabudowy teren elektrowni słonecznej teren wód
------------------	--------------------------------------------------------------------------------

maksymalna nadziemna intensywnosc zabudowy	0.4
--------------------------------------------	-----

maksymalny udzial powierzchni zabudowy	40%
----------------------------------------	-----

maksymalna wysokosc zabudowy	18.0 m
------------------------------	--------

minimalny udzial powierzchni biologicznie czynnej	30%
---------------------------------------------------	-----

geometria



plan

<https://www.gov.pl/zagospodarowanieprzestrzenne/app/AktPlanowaniaPrzestrzennego/PL.ZIPPZP.11393/100205-POG/1POG>

strefa planistyczna

PL.ZIPPZP.11393\_100205-POG\_1POG-4SI\_20260320T000000

identyfier

<https://www.gov.pl/zagospodarowanieprzestrzenne/app/StrefaPlanistyczna/PL.ZIPPZP.11393/100205-POG/1POG-4SI/20260320T000000>

przestrzen nazw

PL.ZIPPZP.11393/100205-POG

lokalny id

1POG-4SI

wersja id

20260320T000000

początek wersji obiektu

2026-03-20T00:00

nazwa

strefa infrastrukturalna

oznaczenie

4SI

symbol

SI

obowiązuje od

2024-06-28

obowiązuje do

obecnie

status

w opracowaniu  
<https://inspire.ec.europa.eu/codelist/ProcessStepGeneralValue/elaboration>

charakter ustalenia

ogólnie wiążące  
<https://inspire.ec.europa.eu/codelist/RegulationNatureValue/generallyBinding>

profil podstawowy

teren infrastruktury technicznej  
teren komunikacji  
teren ogrodów działkowych

profil dodatkowy

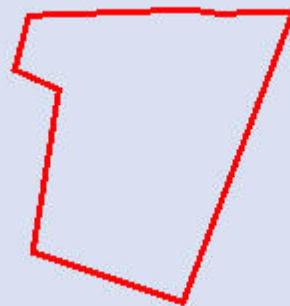
teren wód

minimalny udział powierzchni  
biologicznie czynnej

20%

geometria

Nie można pobrać podglądu  
podkładu mapowego. Usługa WMTS  
jest teraz niedostępna.



plan	<a href="https://www.gov.pl/zagospodarowanieprzestrzenne/app/AktPlanowaniaPrzestrzennego/PL.ZIPPZP.11393/100205-POG/1POG">https://www.gov.pl/zagospodarowanieprzestrzenne/app/AktPlanowaniaPrzestrzennego/PL.ZIPPZP.11393/100205-POG/1POG</a>
------	-----------------------------------------------------------------------------------------------------------------------------------------------------------------------------------------------------------------------------------------------

strefa planistyczna	PL.ZIPPZP.11393_100205-POG_1POG-4SJ_20260320T000000
---------------------	-----------------------------------------------------

identifier	<a href="https://www.gov.pl/zagospodarowanieprzestrzenne/app/StrefaPlanistyczna/PL.ZIPPZP.11393/100205-POG/1POG-4SJ/20260320T000000">https://www.gov.pl/zagospodarowanieprzestrzenne/app/StrefaPlanistyczna/PL.ZIPPZP.11393/100205-POG/1POG-4SJ/20260320T000000</a>
------------	---------------------------------------------------------------------------------------------------------------------------------------------------------------------------------------------------------------------------------------------------------------------

przestrzen nazw	PL.ZIPPZP.11393/100205-POG
-----------------	----------------------------

lokalny id	1POG-4SJ
------------	----------

wersja id	20260320T000000
-----------	-----------------

poczatek wersji obiektu	2026-03-20T00:00
-------------------------	------------------

nazwa	strefa wielofunkcyjna z zabudową mieszkaniową jednorodzinną
-------	-------------------------------------------------------------

oznaczenie	4SJ
------------	-----

symbol	SJ
--------	----

obowiazuje od	2024-06-28
---------------	------------

obowiazuje do	obecnie
---------------	---------

status	w opracowaniu <a href="https://inspire.ec.europa.eu/codelist/ProcessStepGeneralValue/elaboration">https://inspire.ec.europa.eu/codelist/ProcessStepGeneralValue/elaboration</a>
--------	------------------------------------------------------------------------------------------------------------------------------------------------------------------------------------

charakter ustalenia	ogólnie wiążące <a href="https://inspire.ec.europa.eu/codelist/RegulationNatureValue/generallyBinding">https://inspire.ec.europa.eu/codelist/RegulationNatureValue/generallyBinding</a>
---------------------	--------------------------------------------------------------------------------------------------------------------------------------------------------------------------------------------

profil podstawowy	teren zabudowy mieszkaniowej jednorodzinnej teren usług teren komunikacji teren zieleni urządzonej teren ogrodów działkowych teren infrastruktury technicznej
-------------------	------------------------------------------------------------------------------------------------------------------------------------------------------------------------------

profil dodatkowy	teren wód
------------------	-----------

maksymalna nadziemna intensywnosc zabudowy	0.6
--------------------------------------------	-----

maksymalny udzial powierzchni zabudowy	30%
----------------------------------------	-----

maksymalna wysokosc zabudowy	11.0 m
------------------------------	--------

minimalny udzial powierzchni biologicznie czynnej	40%
---------------------------------------------------	-----

geometria	
-----------	--

Nie można pobrać podglądu podkładu mapowego. Usługa WMTS jest teraz niedostępna.



**plan**

<https://www.gov.pl/zagospodarowanieprzestrzenne/app/AktPlanowaniaPrzestrzennego/PL.ZIPPZP.11393/100205-POG/1POG>

**strefa planistyczna**

PL.ZIPPZP.11393\_100205-POG\_1POG-4SK\_20260320T000000

**identyfier**

<https://www.gov.pl/zagospodarowanieprzestrzenne/app/StrefaPlanistyczna/PL.ZIPPZP.11393/100205-POG/1POG-4SK/20260320T000000>

**przestrzen nazw**

PL.ZIPPZP.11393/100205-POG

**lokalny id**

1POG-4SK

**wersja id**

20260320T000000

**poczatek wersji obiektu**

2026-03-20T00:00

**nazwa**

strefa komunikacyjna

**oznaczenie**

4SK

**symbol**

SK

**obowiazuje od**

2024-06-28

**obowiazuje do**

obecnie

**status**

w opracowaniu  
<https://inspire.ec.europa.eu/codelist/ProcessStepGeneralValue/elaboration>

**charakter ustalenia**

ogólnie wiążące  
<https://inspire.ec.europa.eu/codelist/RegulationNatureValue/generallyBinding>

**profil podstawowy**

teren autostrady  
teren drogi ekspresowej  
teren drogi głównej ruchu przyspieszonego  
teren drogi głównej  
teren komunikacji kolejowej i szynowej  
teren komunikacji kolei linowej  
teren komunikacji wodnej  
teren komunikacji lotniczej  
teren obsługi komunikacji  
teren ogrodów działkowych  
teren infrastruktury technicznej

**profil dodatkowy**

teren wód

**geometria**



plan

<https://www.gov.pl/zagospodarowanieprzestrzenne/app/AktPlanowaniaPrzestrzennego/PL.ZIPPZP.11393/100205-POG/1POG>

strefa planistyczna

PL.ZIPPZP.11393\_100205-POG\_1POG-4SO\_20260320T000000

identyfier

<https://www.gov.pl/zagospodarowanieprzestrzenne/app/StrefaPlanistyczna/PL.ZIPPZP.11393/100205-POG/1POG-4SO/20260320T000000>

przestrzen nazw

PL.ZIPPZP.11393/100205-POG

lokalny id

1POG-4SO

wersja id

20260320T000000

początek wersji obiektu

2026-03-20T00:00

nazwa

strefa otwarta

oznaczenie

4SO

symbol

SO

obowiązuje od

2024-06-28

obowiązuje do

obecnie

status

w opracowaniu  
<https://inspire.ec.europa.eu/codelist/ProcessStepGeneralValue/elaboration>

charakter ustalenia

ogólnie wiążące  
<https://inspire.ec.europa.eu/codelist/RegulationNatureValue/generallyBinding>

profil podstawowy

teren rolnictwa z zakazem zabudowy  
teren lasu  
teren zieleni naturalnej  
teren wód  
teren komunikacji  
teren ogrodów działkowych  
teren infrastruktury technicznej

geometria





plan	<a href="https://www.gov.pl/zagospodarowanieprzestrzenne/app/AktPlanowaniaPrzestrzennego/PL.ZIPPZP.11393/100205-POG/1POG">https://www.gov.pl/zagospodarowanieprzestrzenne/app/AktPlanowaniaPrzestrzennego/PL.ZIPPZP.11393/100205-POG/1POG</a>
------	-----------------------------------------------------------------------------------------------------------------------------------------------------------------------------------------------------------------------------------------------

strefa planistyczna	PL.ZIPPZP.11393_100205-POG_1POG-4SP_20260320T000000
identifier	<a href="https://www.gov.pl/zagospodarowanieprzestrzenne/app/StrefaPlanistyczna/PL.ZIPPZP.11393/100205-POG/1POG-4SP/20260320T000000">https://www.gov.pl/zagospodarowanieprzestrzenne/app/StrefaPlanistyczna/PL.ZIPPZP.11393/100205-POG/1POG-4SP/20260320T000000</a>
przestrzen nazw	PL.ZIPPZP.11393/100205-POG
lokalny id	1POG-4SP
wersja id	20260320T000000
poczatek wersji obiektu	2026-03-20T00:00
nazwa	strefa gospodarcza
oznaczenie	4SP
symbol	SP
obowiazuje od	2024-06-28
obowiazuje do	obecnie
status	w opracowaniu <a href="https://inspire.ec.europa.eu/codelist/ProcessStepGeneralValue/elaboration">https://inspire.ec.europa.eu/codelist/ProcessStepGeneralValue/elaboration</a>
charakter ustalenia	ogólnie wiążące <a href="https://inspire.ec.europa.eu/codelist/RegulationNatureValue/generallyBinding">https://inspire.ec.europa.eu/codelist/RegulationNatureValue/generallyBinding</a>
profil podstawowy	teren produkcji teren komunikacji teren zieleni urządzonej teren ogrodów działkowych teren infrastruktury technicznej
profil dodatkowy	teren usług teren wód
maksymalna nadziemna intensywnosc zabudowy	1
maksymalny udzial powierzchni zabudowy	50%
maksymalna wysokosc zabudowy	40.0 m
minimalny udzial powierzchni biologicznie czynnej	20%
geometria	

Nie można pobrać podglądu podkładu mapowego. Usługa WMTS jest teraz niedostępna.



**plan**

<https://www.gov.pl/zagospodarowanieprzestrzenne/app/AktPlanowaniaPrzestrzennego/PL.ZIPPZP.11393/100205-POG/1POG>

**strefa planistyczna**

PL.ZIPPZP.11393\_100205-POG\_1POG-5SK\_20260320T000000

**identyfier**

<https://www.gov.pl/zagospodarowanieprzestrzenne/app/StrefaPlanistyczna/PL.ZIPPZP.11393/100205-POG/1POG-5SK/20260320T000000>

**przestrzen nazw**

PL.ZIPPZP.11393/100205-POG

**lokalny id**

1POG-5SK

**wersja id**

20260320T000000

**poczatek wersji obiektu**

2026-03-20T00:00

**nazwa**

strefa komunikacyjna

**oznaczenie**

5SK

**symbol**

SK

**obowiazuje od**

2024-06-28

**obowiazuje do**

obecnie

**status**

w opracowaniu  
<https://inspire.ec.europa.eu/codelist/ProcessStepGeneralValue/elaboration>

**charakter ustalenia**

ogólnie wiążące  
<https://inspire.ec.europa.eu/codelist/RegulationNatureValue/generallyBinding>

**profil podstawowy**

teren autostrady  
teren drogi ekspresowej  
teren drogi głównej ruchu przyspieszonego  
teren drogi głównej  
teren komunikacji kolejowej i szynowej  
teren komunikacji kolei linowej  
teren komunikacji wodnej  
teren komunikacji lotniczej  
teren obsługi komunikacji  
teren ogrodów działkowych  
teren infrastruktury technicznej

**profil dodatkowy**

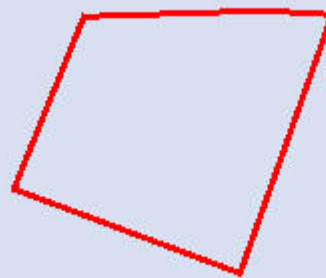
teren wód

**geometria**

Nie można pobrać podglądu podkładu mapowego. Usługa WMTS jest teraz niedostępna.

	
plan	<a href="https://www.gov.pl/zagospodarowanieprzestrzenne/app/AktPlanowaniaPrzestrzennego/PL.ZIPPZP.11393/100205-POG/1POG">https://www.gov.pl/zagospodarowanieprzestrzenne/app/AktPlanowaniaPrzestrzennego/PL.ZIPPZP.11393/100205-POG/1POG</a>
strefa planistyczna	PL.ZIPPZP.11393_100205-POG_1POG-5SZ_20260320T000000
identyfier	<a href="https://www.gov.pl/zagospodarowanieprzestrzenne/app/StrefaPlanistyczna/PL.ZIPPZP.11393/100205-POG/1POG-5SZ/20260320T000000">https://www.gov.pl/zagospodarowanieprzestrzenne/app/StrefaPlanistyczna/PL.ZIPPZP.11393/100205-POG/1POG-5SZ/20260320T000000</a>
przestrzen nazw	PL.ZIPPZP.11393/100205-POG
lokalny id	1POG-5SZ
wersja id	20260320T000000
poczatek wersji obiektu	2026-03-20T00:00
nazwa	strefa wielofunkcyjna z zabudową zagrodową
oznaczenie	5SZ
symbol	SZ
obowiazuje od	2024-06-28
obowiazuje do	obecnie
status	w opracowaniu <a href="https://inspire.ec.europa.eu/codelist/ProcessStepGeneralValue/elaboration">https://inspire.ec.europa.eu/codelist/ProcessStepGeneralValue/elaboration</a>
charakter ustalenia	ogólnie wiążące <a href="https://inspire.ec.europa.eu/codelist/RegulationNatureValue/generallyBinding">https://inspire.ec.europa.eu/codelist/RegulationNatureValue/generallyBinding</a>
profil podstawowy	teren zabudowy zagrodowej teren produkcji w gospodarstwach rolnych teren akwakultury i obsługi rybactwa teren komunikacji teren zieleni urządzonej teren ogrodów działkowych teren infrastruktury technicznej
profil dodatkowy	teren wielkotowarowej produkcji rolnej teren usług teren wód
maksymalna nadziemna intensywnosc zabudowy	0.4
maksymalny udzial powierzchni zabudowy	20%
maksymalna wysokosc zabudowy	15.0 m
minimalny udzial powierzchni	

<b>biologicznie czynnej</b>	40%
<b>geometria</b> Nie można pobrać podglądu podkładu mapowego. Usługa WMTS jest teraz niedostępna.	
<b>plan</b>	<a href="https://www.gov.pl/zagospodarowanieprzestrzenne/app/AktPlanowaniaPrzestrzennego/PL.ZIPPZP.11393/100205-POG/1POG">https://www.gov.pl/zagospodarowanieprzestrzenne/app/AktPlanowaniaPrzestrzennego/PL.ZIPPZP.11393/100205-POG/1POG</a>
<b>strefa planistyczna</b>	PL.ZIPPZP.11393_100205-POG_1POG-5SN_20260320T000000
<b>identfier</b>	<a href="https://www.gov.pl/zagospodarowanieprzestrzenne/app/StrefaPlanistyczna/PL.ZIPPZP.11393/100205-POG/1POG-5SN/20260320T000000">https://www.gov.pl/zagospodarowanieprzestrzenne/app/StrefaPlanistyczna/PL.ZIPPZP.11393/100205-POG/1POG-5SN/20260320T000000</a>
<b>przestrzen nazw</b>	PL.ZIPPZP.11393/100205-POG
<b>lokalny id</b>	1POG-5SN
<b>wersja id</b>	20260320T000000
<b>początek wersji obiektu</b>	2026-03-20T00:00
<b>nazwa</b>	strefa zieleni i rekreacji
<b>oznaczenie</b>	5SN
<b>symbol</b>	SN
<b>obowiązuje od</b>	2024-06-28
<b>obowiązuje do</b>	obecnie
<b>status</b>	w opracowaniu <a href="https://inspire.ec.europa.eu/codelist/ProcessStepGeneralValue/elaboration">https://inspire.ec.europa.eu/codelist/ProcessStepGeneralValue/elaboration</a>
<b>charakter ustalenia</b>	ogólnie wiążące <a href="https://inspire.ec.europa.eu/codelist/RegulationNatureValue/generallyBinding">https://inspire.ec.europa.eu/codelist/RegulationNatureValue/generallyBinding</a>
<b>profil podstawowy</b>	teren zieleni urządzonej teren plaży teren wód teren komunikacji teren ogrodów działkowych teren infrastruktury technicznej
<b>profil dodatkowy</b>	teren usług kultury i rozrywki teren zieleni naturalnej teren lasu
<b>minimalny udział powierzchni biologicznie czynnej</b>	80%
<b>geometria</b> Nie można pobrać podglądu podkładu mapowego. Usługa WMTS jest teraz niedostępna.	



plan	<a href="https://www.gov.pl/zagospodarowanieprzestrzenne/app/AktPlanowaniaPrzestrzennego/PL.ZIPPZP.11393/100205-POG/1POG">https://www.gov.pl/zagospodarowanieprzestrzenne/app/AktPlanowaniaPrzestrzennego/PL.ZIPPZP.11393/100205-POG/1POG</a>
------	-----------------------------------------------------------------------------------------------------------------------------------------------------------------------------------------------------------------------------------------------

strefa planistyczna	PL.ZIPPZP.11393_100205-POG_1POG-5SP_20260320T000000
---------------------	-----------------------------------------------------

identifier	<a href="https://www.gov.pl/zagospodarowanieprzestrzenne/app/StrefaPlanistyczna/PL.ZIPPZP.11393/100205-POG/1POG-5SP/20260320T000000">https://www.gov.pl/zagospodarowanieprzestrzenne/app/StrefaPlanistyczna/PL.ZIPPZP.11393/100205-POG/1POG-5SP/20260320T000000</a>
------------	---------------------------------------------------------------------------------------------------------------------------------------------------------------------------------------------------------------------------------------------------------------------

przestrzen nazw	PL.ZIPPZP.11393/100205-POG
-----------------	----------------------------

lokalny id	1POG-5SP
------------	----------

wersja id	20260320T000000
-----------	-----------------

poczatek wersji obiektu	2026-03-20T00:00
-------------------------	------------------

nazwa	strefa gospodarcza
-------	--------------------

oznaczenie	5SP
------------	-----

symbol	SP
--------	----

obowiazuje od	2024-06-28
---------------	------------

obowiazuje do	obecnie
---------------	---------

status	w opracowaniu <a href="https://inspire.ec.europa.eu/codelist/ProcessStepGeneralValue/elaboration">https://inspire.ec.europa.eu/codelist/ProcessStepGeneralValue/elaboration</a>
--------	------------------------------------------------------------------------------------------------------------------------------------------------------------------------------------

charakter ustalenia	ogólnie wiążące <a href="https://inspire.ec.europa.eu/codelist/RegulationNatureValue/generallyBinding">https://inspire.ec.europa.eu/codelist/RegulationNatureValue/generallyBinding</a>
---------------------	--------------------------------------------------------------------------------------------------------------------------------------------------------------------------------------------

profil podstawowy	teren produkcji teren komunikacji teren zieleni urządzonej teren ogrodów działkowych teren infrastruktury technicznej
-------------------	-----------------------------------------------------------------------------------------------------------------------------------

profil dodatkowy	teren usług teren wód
------------------	--------------------------

maksymalna nadziemna intensywnosc zabudowy	2
--------------------------------------------	---

maksymalny udzial powierzchni zabudowy	90%
----------------------------------------	-----

maksymalna wysokosc zabudowy	40.0 m
------------------------------	--------

minimalny udzial powierzchni biologicznie czynnej	10%
---------------------------------------------------	-----

geometria	
-----------	--



**plan**

<https://www.gov.pl/zagospodarowanieprzestrzenne/app/AktPlanowaniaPrzestrzennego/PL.ZIPPZP.11393/100205-POG/1POG>

**strefa planistyczna**

PL.ZIPPZP.11393\_100205-POG\_1POG-5SU\_20260320T000000

**identyfier**

<https://www.gov.pl/zagospodarowanieprzestrzenne/app/StrefaPlanistyczna/PL.ZIPPZP.11393/100205-POG/1POG-5SU/20260320T000000>

**przestrzen nazw**

PL.ZIPPZP.11393/100205-POG

**lokalny id**

1POG-5SU

**wersja id**

20260320T000000

**poczatek wersji obiektu**

2026-03-20T00:00

**nazwa**

strefa usługowa

**oznaczenie**

5SU

**symbol**

SU

**obowiazuje od**

2024-06-28

**obowiazuje do**

obecnie

**status**

w opracowaniu  
<https://inspire.ec.europa.eu/codelist/ProcessStepGeneralValue/elaboration>

**charakter ustalenia**

ogólnie wiążące  
<https://inspire.ec.europa.eu/codelist/RegulationNatureValue/generallyBinding>

**profil podstawowy**

teren usług  
teren komunikacji  
teren zieleni urządzonej  
teren ogrodów działkowych  
teren infrastruktury technicznej

**profil dodatkowy**

teren wód

**maksymalna nadziemna intensywnosc zabudowy**

0.6

**maksymalny udzial powierzchni zabudowy**

30%

**maksymalna wysokosc zabudowy**

10.0 m

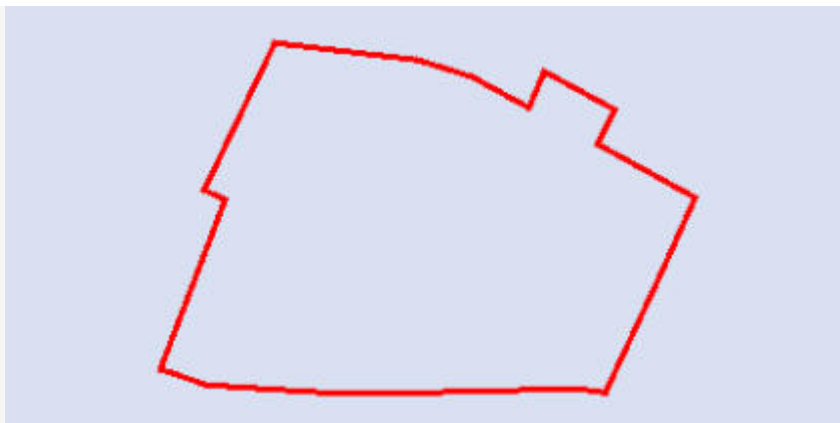
**minimalny udzial powierzchni biologicznie czynnej**

30%

**geometria**

Nie można pobrać podglądu

podkładu mapowego. Usługa WMTS jest teraz niedostępna.



**plan**

<https://www.gov.pl/zagospodarowanieprzestrzenne/app/AktPlanowaniaPrzestrzennego/PL.ZIPPZP.11393/100205-POG/1POG>

**strefa planistyczna**

PL.ZIPPZP.11393\_100205-POG\_1POG-5SW\_20260320T000000

**identyfier**

<https://www.gov.pl/zagospodarowanieprzestrzenne/app/StrefaPlanistyczna/PL.ZIPPZP.11393/100205-POG/1POG-5SW/20260320T000000>

**przestrzen nazw**

PL.ZIPPZP.11393/100205-POG

**lokalny id**

1POG-5SW

**wersja id**

20260320T000000

**początek wersji obiektu**

2026-03-20T00:00

**nazwa**

strefa wielofunkcyjna z zabudową mieszkaniową wielorodzinną

**oznaczenie**

5SW

**symbol**

SW

**obowiązuje od**

2024-06-28

**obowiązuje do**

obecnie

**status**

w opracowaniu  
<https://inspire.ec.europa.eu/codelist/ProcessStepGeneralValue/elaboration>

**charakter ustalenia**

ogólnie wiążące  
<https://inspire.ec.europa.eu/codelist/RegulationNatureValue/generallyBinding>

**profil podstawowy**

teren zabudowy mieszkaniowej wielorodzinnej  
teren usług  
teren komunikacji  
teren zieleni urządzonej  
teren ogrodów działkowych  
teren infrastruktury technicznej

**profil dodatkowy**

teren wód

**maksymalna nadziemna intensywność zabudowy**

0.6

**maksymalny udział powierzchni zabudowy**

30%

**maksymalna wysokość zabudowy**

12.0 m

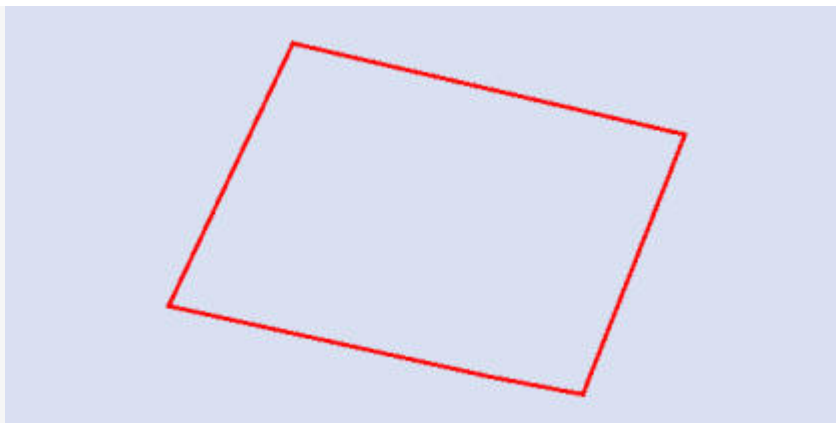
**minimalny udział powierzchni biologicznie czynnej**

30%

**geometria**



Nie można pobrać podglądu podkładu mapowego. Usługa WMTS jest teraz niedostępna.



**plan**

<https://www.gov.pl/zagospodarowanieprzestrzenne/app/AktPlanowaniaPrzestrzennego/PL.ZIPPZP.11393/100205-POG/1POG>

**strefa planistyczna**

PL.ZIPPZP.11393\_100205-POG\_1POG-5SJ\_20260320T000000

**identyfier**

<https://www.gov.pl/zagospodarowanieprzestrzenne/app/StrefaPlanistyczna/PL.ZIPPZP.11393/100205-POG/1POG-5SJ/20260320T000000>

**przestrzen nazw**

PL.ZIPPZP.11393/100205-POG

**lokalny id**

1POG-5SJ

**wersja id**

20260320T000000

**poczatek wersji obiektu**

2026-03-20T00:00

**nazwa**

strefa wielofunkcyjna z zabudową mieszkaniową jednorodzinną

**oznaczenie**

5SJ

**symbol**

SJ

**obowiazuje od**

2024-06-28

**obowiazuje do**

obecnie

**status**

w opracowaniu  
<https://inspire.ec.europa.eu/codelist/ProcessStepGeneralValue/elaboration>

**charakter ustalenia**

ogólnie wiążące  
<https://inspire.ec.europa.eu/codelist/RegulationNatureValue/generallyBinding>

**profil podstawowy**

teren zabudowy mieszkaniowej jednorodzinnej  
teren usług  
teren komunikacji  
teren zieleni urządzonej  
teren ogrodów działkowych  
teren infrastruktury technicznej

**profil dodatkowy**

teren wód

**maksymalna nadziemna intensywnosc zabudowy**

0.6

**maksymalny udzial powierzchni zabudowy**

30%

**maksymalna wysokosc zabudowy**

10.0 m

**minimalny udzial powierzchni biologicznie czynnej**

40%

**geometria**



**plan**

<https://www.gov.pl/zagospodarowanieprzestrzenne/app/AktPlanowaniaPrzestrzennego/PL.ZIPPZP.11393/100205-POG/1POG>

**strefa planistyczna**

PL.ZIPPZP.11393\_100205-POG\_1POG-5SO\_20260320T000000

**identyfier**

<https://www.gov.pl/zagospodarowanieprzestrzenne/app/StrefaPlanistyczna/PL.ZIPPZP.11393/100205-POG/1POG-5SO/20260320T000000>

**przestrzen nazw**

PL.ZIPPZP.11393/100205-POG

**lokalny id**

1POG-5SO

**wersja id**

20260320T000000

**poczatek wersji obiektu**

2026-03-20T00:00

**nazwa**

strefa otwarta

**oznaczenie**

5SO

**symbol**

SO

**obowiazuje od**

2024-06-28

**obowiazuje do**

obecnie

**status**

w opracowaniu  
<https://inspire.ec.europa.eu/codelist/ProcessStepGeneralValue/elaboration>

**charakter ustalenia**

ogólnie wiążące  
<https://inspire.ec.europa.eu/codelist/RegulationNatureValue/generallyBinding>

**profil podstawowy**

teren rolnictwa z zakazem zabudowy  
teren lasu  
teren zieleni naturalnej  
teren wód  
teren komunikacji  
teren ogrodów działkowych  
teren infrastruktury technicznej

**geometria**



**plan**

<https://www.gov.pl/zagospodarowanieprzestrzenne/app/AktPlanowaniaPrzestrzennego/PL.ZIPPZP.11393/100205-POG/1POG>

**strefa planistyczna**

PL.ZIPPZP.11393\_100205-POG\_1POG-5SR\_20260320T000000

**identyfier**

<https://www.gov.pl/zagospodarowanieprzestrzenne/app/StrefaPlanistyczna/PL.ZIPPZP.11393/100205-POG/1POG-5SR/20260320T000000>

**przestrzen nazw**

PL.ZIPPZP.11393/100205-POG

**lokalny id**

1POG-5SR

**wersja id**

20260320T000000

**poczatek wersji obiektu**

2026-03-20T00:00

**nazwa**

strefa produkcji rolniczej

**oznaczenie**

5SR

**symbol**

SR

**obowiazuje od**

2024-06-28

**obowiazuje do**

obecnie

**status**

w opracowaniu  
<https://inspire.ec.europa.eu/codelist/ProcessStepGeneralValue/elaboration>

**charakter ustalenia**

ogólnie wiążące  
<https://inspire.ec.europa.eu/codelist/RegulationNatureValue/generallyBinding>

**profil podstawowy**

teren produkcji w gospodarstwach rolnych  
teren wielkotowarowej produkcji rolnej  
teren akwakultury i obsługi rybactwa  
teren komunikacji  
teren ogrodów działkowych  
teren infrastruktury technicznej

**profil dodatkowy**

teren rolnictwa z zakazem zabudowy  
teren elektrowni słonecznej  
teren zieleni naturalnej  
teren wód

**maksymalna nadziemna intensywnosc zabudowy**

0.4

**maksymalny udzial powierzchni zabudowy**

40%

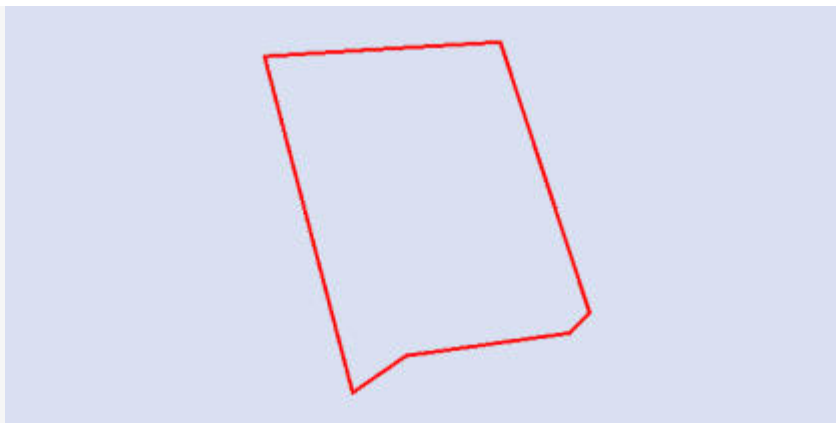
**maksymalna wysokosc zabudowy**

18.0 m

**minimalny udzial powierzchni**

<b>biologicznie czynnej</b>	40%
<b>geometria</b> Nie można pobrać podglądu podkładu mapowego. Usługa WMTS jest teraz niedostępna.	
<b>plan</b>	<a href="https://www.gov.pl/zagospodarowanieprzestrzenne/app/AktPlanowaniaPrzestrzennego/PL.ZIPPZP.11393/100205-POG/1POG">https://www.gov.pl/zagospodarowanieprzestrzenne/app/AktPlanowaniaPrzestrzennego/PL.ZIPPZP.11393/100205-POG/1POG</a>
<b>strefa planistyczna</b>	PL.ZIPPZP.11393_100205-POG_1POG-5SI_20260320T000000
<b>identfier</b>	<a href="https://www.gov.pl/zagospodarowanieprzestrzenne/app/StrefaPlanistyczna/PL.ZIPPZP.11393/100205-POG/1POG-5SI/20260320T000000">https://www.gov.pl/zagospodarowanieprzestrzenne/app/StrefaPlanistyczna/PL.ZIPPZP.11393/100205-POG/1POG-5SI/20260320T000000</a>
<b>przestrzen nazw</b>	PL.ZIPPZP.11393/100205-POG
<b>lokalny id</b>	1POG-5SI
<b>wersja id</b>	20260320T000000
<b>początek wersji obiektu</b>	2026-03-20T00:00
<b>nazwa</b>	strefa infrastrukturalna
<b>oznaczenie</b>	5SI
<b>symbol</b>	SI
<b>obowiązuje od</b>	2024-06-28
<b>obowiązuje do</b>	obecnie
<b>status</b>	w opracowaniu <a href="https://inspire.ec.europa.eu/codelist/ProcessStepGeneralValue/elaboration">https://inspire.ec.europa.eu/codelist/ProcessStepGeneralValue/elaboration</a>
<b>charakter ustalenia</b>	ogólnie wiążące <a href="https://inspire.ec.europa.eu/codelist/RegulationNatureValue/generallyBinding">https://inspire.ec.europa.eu/codelist/RegulationNatureValue/generallyBinding</a>
<b>profil podstawowy</b>	teren infrastruktury technicznej teren komunikacji teren ogrodów działkowych
<b>profil dodatkowy</b>	teren usług teren produkcji teren wód
<b>maksymalna nadziemna intensywnosc zabudowy</b>	1
<b>maksymalny udział powierzchni zabudowy</b>	50%
<b>maksymalna wysokosc zabudowy</b>	15.0 m
<b>minimalny udział powierzchni biologicznie czynnej</b>	20%
<b>geometria</b>	

Nie można pobrać podglądu podkładu mapowego. Usługa WMTS jest teraz niedostępna.



**plan**

<https://www.gov.pl/zagospodarowanieprzestrzenne/app/AktPlanowaniaPrzestrzennego/PL.ZIPPZP.11393/100205-POG/1POG>

**strefa planistyczna**

PL.ZIPPZP.11393\_100205-POG\_1POG-6SZ\_20260320T000000

**identyfier**

<https://www.gov.pl/zagospodarowanieprzestrzenne/app/StrefaPlanistyczna/PL.ZIPPZP.11393/100205-POG/1POG-6SZ/20260320T000000>

**przestrzen nazw**

PL.ZIPPZP.11393/100205-POG

**lokalny id**

1POG-6SZ

**wersja id**

20260320T000000

**poczatek wersji obiektu**

2026-03-20T00:00

**nazwa**

strefa wielofunkcyjna z zabudową zagrodową

**oznaczenie**

6SZ

**symbol**

SZ

**obowiazuje od**

2024-06-28

**obowiazuje do**

obecnie

**status**

w opracowaniu  
<https://inspire.ec.europa.eu/codelist/ProcessStepGeneralValue/elaboration>

**charakter ustalenia**

ogólnie wiążące  
<https://inspire.ec.europa.eu/codelist/RegulationNatureValue/generallyBinding>

**profil podstawowy**

teren zabudowy zagrodowej  
teren produkcji w gospodarstwach rolnych  
teren akwakultury i obsługi rybactwa  
teren komunikacji  
teren zieleni urządzonej  
teren ogrodów działkowych  
teren infrastruktury technicznej

**profil dodatkowy**

teren wielkotowarowej produkcji rolnej  
teren usług  
teren wód

**maksymalna nadziemna intensywnosc zabudowy**

0.5

**maksymalny udzial powierzchni zabudowy**

25%

**maksymalna wysokosc zabudowy**

15.0 m

**minimalny udzial powierzchni**


<b>biologicznie czynnej</b>	30%
<b>geometria</b> Nie można pobrać podglądu podkładu mapowego. Usługa WMTS jest teraz niedostępna.	
<b>plan</b>	<a href="https://www.gov.pl/zagospodarowanieprzestrzenne/app/AktPlanowaniaPrzestrzennego/PL.ZIPPZP.11393/100205-POG/1POG">https://www.gov.pl/zagospodarowanieprzestrzenne/app/AktPlanowaniaPrzestrzennego/PL.ZIPPZP.11393/100205-POG/1POG</a>
<b>strefa planistyczna</b>	PL.ZIPPZP.11393_100205-POG_1POG-6SW_20260320T000000
<b>identfier</b>	<a href="https://www.gov.pl/zagospodarowanieprzestrzenne/app/StrefaPlanistyczna/PL.ZIPPZP.11393/100205-POG/1POG-6SW/20260320T000000">https://www.gov.pl/zagospodarowanieprzestrzenne/app/StrefaPlanistyczna/PL.ZIPPZP.11393/100205-POG/1POG-6SW/20260320T000000</a>
<b>przestrzen nazw</b>	PL.ZIPPZP.11393/100205-POG
<b>lokalny id</b>	1POG-6SW
<b>wersja id</b>	20260320T000000
<b>początek wersji obiektu</b>	2026-03-20T00:00
<b>nazwa</b>	strefa wielofunkcyjna z zabudową mieszkaniową wielorodzinną
<b>oznaczenie</b>	6SW
<b>symbol</b>	SW
<b>obowiązuje od</b>	2024-06-28
<b>obowiązuje do</b>	obecnie
<b>status</b>	w opracowaniu <a href="https://inspire.ec.europa.eu/codelist/ProcessStepGeneralValue/elaboration">https://inspire.ec.europa.eu/codelist/ProcessStepGeneralValue/elaboration</a>
<b>charakter ustalenia</b>	ogólnie wiążące <a href="https://inspire.ec.europa.eu/codelist/RegulationNatureValue/generallyBinding">https://inspire.ec.europa.eu/codelist/RegulationNatureValue/generallyBinding</a>
<b>profil podstawowy</b>	teren zabudowy mieszkaniowej wielorodzinnej teren usług teren komunikacji teren zieleni urządzonej teren ogrodów działkowych teren infrastruktury technicznej
<b>profil dodatkowy</b>	teren zabudowy mieszkaniowej jednorodzinnej teren wód
<b>maksymalna nadziemna intensywnosc zabudowy</b>	0.4
<b>maksymalny udział powierzchni zabudowy</b>	20%
<b>maksymalna wysokosc zabudowy</b>	10.0 m
<b>minimalny udział powierzchni</b>	

<b>biologicznie czynnej</b>	40%
<b>geometria</b> Nie można pobrać podglądu podkładu mapowego. Usługa WMTS jest teraz niedostępna.	
<b>plan</b>	<a href="https://www.gov.pl/zagospodarowanieprzestrzenne/app/AktPlanowaniaPrzestrzennego/PL.ZIPPZP.11393/100205-POG/1POG">https://www.gov.pl/zagospodarowanieprzestrzenne/app/AktPlanowaniaPrzestrzennego/PL.ZIPPZP.11393/100205-POG/1POG</a>
<b>strefa planistyczna</b>	PL.ZIPPZP.11393_100205-POG_1POG-6SJ_20260320T000000
<b>identfier</b>	<a href="https://www.gov.pl/zagospodarowanieprzestrzenne/app/StrefaPlanistyczna/PL.ZIPPZP.11393/100205-POG/1POG-6SJ/20260320T000000">https://www.gov.pl/zagospodarowanieprzestrzenne/app/StrefaPlanistyczna/PL.ZIPPZP.11393/100205-POG/1POG-6SJ/20260320T000000</a>
<b>przestrzen nazw</b>	PL.ZIPPZP.11393/100205-POG
<b>lokalny id</b>	1POG-6SJ
<b>wersja id</b>	20260320T000000
<b>początek wersji obiektu</b>	2026-03-20T00:00
<b>nazwa</b>	strefa wielofunkcyjna z zabudową mieszkaniową jednorodzinną
<b>oznaczenie</b>	6SJ
<b>symbol</b>	SJ
<b>obowiązuje od</b>	2024-06-28
<b>obowiązuje do</b>	obecnie
<b>status</b>	w opracowaniu <a href="https://inspire.ec.europa.eu/codelist/ProcessStepGeneralValue/elaboration">https://inspire.ec.europa.eu/codelist/ProcessStepGeneralValue/elaboration</a>
<b>charakter ustalenia</b>	ogólnie wiążące <a href="https://inspire.ec.europa.eu/codelist/RegulationNatureValue/generallyBinding">https://inspire.ec.europa.eu/codelist/RegulationNatureValue/generallyBinding</a>
<b>profil podstawowy</b>	teren zabudowy mieszkaniowej jednorodzinnej teren usług teren komunikacji teren zieleni urządzonej teren ogrodów działkowych teren infrastruktury technicznej
<b>profil dodatkowy</b>	teren wód
<b>maksymalna nadziemna intensywnosc zabudowy</b>	0.4
<b>maksymalny udział powierzchni zabudowy</b>	40%
<b>maksymalna wysokosc zabudowy</b>	10.0 m
<b>minimalny udział powierzchni biologicznie czynnej</b>	40%



**geometria**

Nie można pobrać podglądu podkładu mapowego. Usługa WMTS jest teraz niedostępna.

**plan**

<https://www.gov.pl/zagospodarowanieprzestrzenne/app/AktPlanowaniaPrzestrzennego/PL.ZIPPZP.11393/100205-POG/1POG>

**strefa planistyczna**

PL.ZIPPZP.11393\_100205-POG\_1POG-6SI\_20260320T000000

**identyfier**

<https://www.gov.pl/zagospodarowanieprzestrzenne/app/StrefaPlanistyczna/PL.ZIPPZP.11393/100205-POG/1POG-6SI/20260320T000000>

**przestrzen nazw**

PL.ZIPPZP.11393/100205-POG

**lokalny id**

1POG-6SI

**wersja id**

20260320T000000

**poczatek wersji obiektu**

2026-03-20T00:00

**nazwa**

strefa infrastrukturalna

**oznaczenie**

6SI

**symbol**

SI

**obowiazuje od**

2024-06-28

**obowiazuje do**

obecnie

**status**

w opracowaniu  
<https://inspire.ec.europa.eu/codelist/ProcessStepGeneralValue/elaboration>

**charakter ustalenia**

ogólnie wiążące  
<https://inspire.ec.europa.eu/codelist/RegulationNatureValue/generallyBinding>

**profil podstawowy**

teren infrastruktury technicznej  
teren komunikacji  
teren ogrodów działkowych

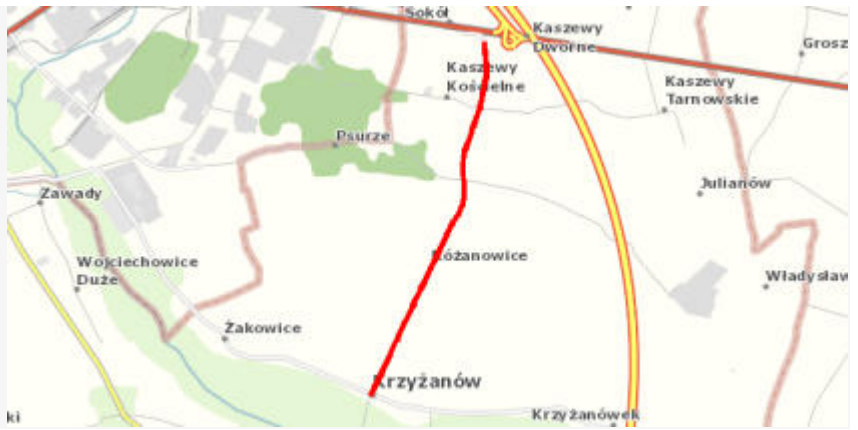
**profil dodatkowy**

teren wód

**minimalny udział powierzchni biologicznie czynnej**

20%

**geometria**



plan

<https://www.gov.pl/zagospodarowanieprzestrzenne/app/AktPlanowaniaPrzestrzennego/PL.ZIPPZP.11393/100205-POG/1POG>

strefa planistyczna

PL.ZIPPZP.11393\_100205-POG\_1POG-6SO\_20260320T000000

identyfier

<https://www.gov.pl/zagospodarowanieprzestrzenne/app/StrefaPlanistyczna/PL.ZIPPZP.11393/100205-POG/1POG-6SO/20260320T000000>

przestrzen nazw

PL.ZIPPZP.11393/100205-POG

lokalny id

1POG-6SO

wersja id

20260320T000000

początek wersji obiektu

2026-03-20T00:00

nazwa

strefa otwarta

oznaczenie

6SO

symbol

SO

obowiązuje od

2024-06-28

obowiązuje do

obecnie

status

w opracowaniu  
<https://inspire.ec.europa.eu/codelist/ProcessStepGeneralValue/elaboration>

charakter ustalenia

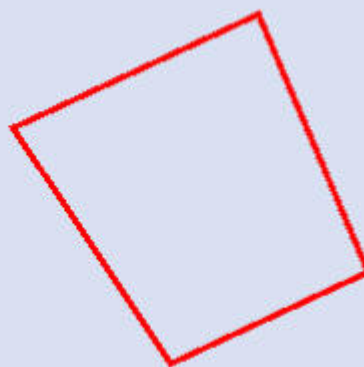
ogólnie wiążące  
<https://inspire.ec.europa.eu/codelist/RegulationNatureValue/generallyBinding>

profil podstawowy

teren rolnictwa z zakazem zabudowy  
teren lasu  
teren zieleni naturalnej  
teren wód  
teren komunikacji  
teren ogrodów działkowych  
teren infrastruktury technicznej

geometria

Nie można pobrać podglądu podkładu mapowego. Usługa WMTS jest teraz niedostępna.



**plan**

<https://www.gov.pl/zagospodarowanieprzestrzenne/app/AktPlanowaniaPrzestrzennego/PL.ZIPPZP.11393/100205-POG/1POG>

**strefa planistyczna**

PL.ZIPPZP.11393\_100205-POG\_1POG-6SU\_20260320T000000

**identyfier**

<https://www.gov.pl/zagospodarowanieprzestrzenne/app/StrefaPlanistyczna/PL.ZIPPZP.11393/100205-POG/1POG-6SU/20260320T000000>

**przestrzen nazw**

PL.ZIPPZP.11393/100205-POG

**lokalny id**

1POG-6SU

**wersja id**

20260320T000000

**poczatek wersji obiektu**

2026-03-20T00:00

**nazwa**

strefa usługowa

**oznaczenie**

6SU

**symbol**

SU

**obowiazuje od**

2024-06-28

**obowiazuje do**

obecnie

**status**

w opracowaniu  
<https://inspire.ec.europa.eu/codelist/ProcessStepGeneralValue/elaboration>

**charakter ustalenia**

ogólnie wiążące  
<https://inspire.ec.europa.eu/codelist/RegulationNatureValue/generallyBinding>

**profil podstawowy**

teren usług  
teren komunikacji  
teren zieleni urządzonej  
teren ogrodów działkowych  
teren infrastruktury technicznej

**profil dodatkowy**

teren wód

**maksymalna nadziemna intensywnosc zabudowy**

0.6

**maksymalny udzial powierzchni zabudowy**

30%

**maksymalna wysokosc zabudowy**

10.0 m

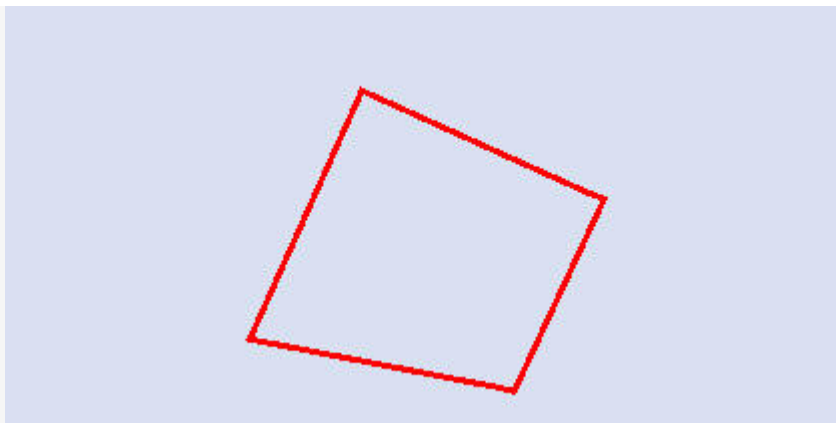
**minimalny udzial powierzchni biologicznie czynnej**

30%

**geometria**

Nie można pobrać podglądu

podkładu mapowego. Usługa WMTS jest teraz niedostępna.



**plan**

<https://www.gov.pl/zagospodarowanieprzestrzenne/app/AktPlanowaniaPrzestrzennego/PL.ZIPPZP.11393/100205-POG/1POG>

**strefa planistyczna**

PL.ZIPPZP.11393\_100205-POG\_1POG-6SN\_20260320T000000

**identyfier**

<https://www.gov.pl/zagospodarowanieprzestrzenne/app/StrefaPlanistyczna/PL.ZIPPZP.11393/100205-POG/1POG-6SN/20260320T000000>

**przestrzen nazw**

PL.ZIPPZP.11393/100205-POG

**lokalny id**

1POG-6SN

**wersja id**

20260320T000000

**poczatek wersji obiektu**

2026-03-20T00:00

**nazwa**

strefa zieleni i rekreacji

**oznaczenie**

6SN

**symbol**

SN

**obowiazuje od**

2024-06-28

**obowiazuje do**

obecnie

**status**

w opracowaniu  
<https://inspire.ec.europa.eu/codelist/ProcessStepGeneralValue/elaboration>

**charakter ustalenia**

ogólnie wiążące  
<https://inspire.ec.europa.eu/codelist/RegulationNatureValue/generallyBinding>

**profil podstawowy**

teren zieleni urządzonej  
teren plaży  
teren wód  
teren komunikacji  
teren ogrodów działkowych  
teren infrastruktury technicznej

**profil dodatkowy**

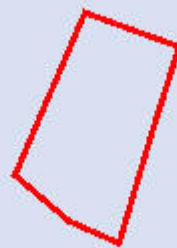
teren zieleni naturalnej  
teren lasu

**minimalny udział powierzchni biologicznie czynnej**

80%

**geometria**

Nie można pobrać podglądu podkładu mapowego. Usługa WMTS jest teraz niedostępna.



plan	<a href="https://www.gov.pl/zagospodarowanieprzestrzenne/app/AktPlanowaniaPrzestrzennego/PL.ZIPPZP.11393/100205-POG/1POG">https://www.gov.pl/zagospodarowanieprzestrzenne/app/AktPlanowaniaPrzestrzennego/PL.ZIPPZP.11393/100205-POG/1POG</a>
------	-----------------------------------------------------------------------------------------------------------------------------------------------------------------------------------------------------------------------------------------------

strefa planistyczna	PL.ZIPPZP.11393_100205-POG_1POG-6SR_20260320T000000
---------------------	-----------------------------------------------------

identifier	<a href="https://www.gov.pl/zagospodarowanieprzestrzenne/app/StrefaPlanistyczna/PL.ZIPPZP.11393/100205-POG/1POG-6SR/20260320T000000">https://www.gov.pl/zagospodarowanieprzestrzenne/app/StrefaPlanistyczna/PL.ZIPPZP.11393/100205-POG/1POG-6SR/20260320T000000</a>
------------	---------------------------------------------------------------------------------------------------------------------------------------------------------------------------------------------------------------------------------------------------------------------

przestrzen nazw	PL.ZIPPZP.11393/100205-POG
-----------------	----------------------------

lokalny id	1POG-6SR
------------	----------

wersja id	20260320T000000
-----------	-----------------

poczatek wersji obiektu	2026-03-20T00:00
-------------------------	------------------

nazwa	strefa produkcji rolniczej
-------	----------------------------

oznaczenie	6SR
------------	-----

symbol	SR
--------	----

obowiazuje od	2024-06-28
---------------	------------

obowiazuje do	obecnie
---------------	---------

status	w opracowaniu <a href="https://inspire.ec.europa.eu/codelist/ProcessStepGeneralValue/elaboration">https://inspire.ec.europa.eu/codelist/ProcessStepGeneralValue/elaboration</a>
--------	------------------------------------------------------------------------------------------------------------------------------------------------------------------------------------

charakter ustalenia	ogólnie wiążące <a href="https://inspire.ec.europa.eu/codelist/RegulationNatureValue/generallyBinding">https://inspire.ec.europa.eu/codelist/RegulationNatureValue/generallyBinding</a>
---------------------	--------------------------------------------------------------------------------------------------------------------------------------------------------------------------------------------

profil podstawowy	teren produkcji w gospodarstwach rolnych teren wielkotowarowej produkcji rolnej teren akwakultury i obsługi rybactwa teren komunikacji teren ogrodów działkowych teren infrastruktury technicznej
-------------------	------------------------------------------------------------------------------------------------------------------------------------------------------------------------------------------------------------------

profil dodatkowy	teren rolnictwa z zakazem zabudowy teren elektrowni słonecznej teren zieleni naturalnej teren wód
------------------	------------------------------------------------------------------------------------------------------------

maksymalna nadziemna intensywnosc zabudowy	0.4
--------------------------------------------	-----

maksymalny udzial powierzchni zabudowy	40%
----------------------------------------	-----

maksymalna wysokosc zabudowy	12.0 m
------------------------------	--------

minimalny udzial powierzchni	
------------------------------	--

<b>biologicznie czynnej</b>	40%
<b>geometria</b> Nie można pobrać podglądu podkładu mapowego. Usługa WMTS jest teraz niedostępna.	
<b>plan</b>	<a href="https://www.gov.pl/zagospodarowanieprzestrzenne/app/AktPlanowaniaPrzestrzennego/PL.ZIPPZP.11393/100205-POG/1POG">https://www.gov.pl/zagospodarowanieprzestrzenne/app/AktPlanowaniaPrzestrzennego/PL.ZIPPZP.11393/100205-POG/1POG</a>
<b>strefa planistyczna</b>	PL.ZIPPZP.11393_100205-POG_1POG-6SP_20260320T000000
<b>identfier</b>	<a href="https://www.gov.pl/zagospodarowanieprzestrzenne/app/StrefaPlanistyczna/PL.ZIPPZP.11393/100205-POG/1POG-6SP/20260320T000000">https://www.gov.pl/zagospodarowanieprzestrzenne/app/StrefaPlanistyczna/PL.ZIPPZP.11393/100205-POG/1POG-6SP/20260320T000000</a>
<b>przestrzen nazw</b>	PL.ZIPPZP.11393/100205-POG
<b>lokalny id</b>	1POG-6SP
<b>wersja id</b>	20260320T000000
<b>początek wersji obiektu</b>	2026-03-20T00:00
<b>nazwa</b>	strefa gospodarcza
<b>oznaczenie</b>	6SP
<b>symbol</b>	SP
<b>obowiązuje od</b>	2024-06-28
<b>obowiązuje do</b>	obecnie
<b>status</b>	w opracowaniu <a href="https://inspire.ec.europa.eu/codelist/ProcessStepGeneralValue/elaboration">https://inspire.ec.europa.eu/codelist/ProcessStepGeneralValue/elaboration</a>
<b>charakter ustalenia</b>	ogólnie wiążące <a href="https://inspire.ec.europa.eu/codelist/RegulationNatureValue/generallyBinding">https://inspire.ec.europa.eu/codelist/RegulationNatureValue/generallyBinding</a>
<b>profil podstawowy</b>	teren produkcji teren komunikacji teren zieleni urządzonej teren ogrodów działkowych teren infrastruktury technicznej
<b>profil dodatkowy</b>	teren usług teren wód
<b>maksymalna nadziemna intensywnosc zabudowy</b>	2
<b>maksymalny udział powierzchni zabudowy</b>	90%
<b>maksymalna wysokosc zabudowy</b>	30.0 m
<b>minimalny udział powierzchni biologicznie czynnej</b>	10%

geometria



plan

<https://www.gov.pl/zagospodarowanieprzestrzenne/app/AktPlanowaniaPrzestrzennego/PL.ZIPPZP.11393/100205-POG/1POG>

strefa planistyczna

PL.ZIPPZP.11393\_100205-POG\_1POG-7SZ\_20260320T000000

identyfier

<https://www.gov.pl/zagospodarowanieprzestrzenne/app/StrefaPlanistyczna/PL.ZIPPZP.11393/100205-POG/1POG-7SZ/20260320T000000>

przestrzen nazw

PL.ZIPPZP.11393/100205-POG

lokalny id

1POG-7SZ

wersja id

20260320T000000

początek wersji obiektu

2026-03-20T00:00

nazwa

strefa wielofunkcyjna z zabudową zagrodową

oznaczenie

7SZ

symbol

SZ

obowiązuje od

2024-06-28

obowiązuje do

obecnie

status

w opracowaniu  
<https://inspire.ec.europa.eu/codelist/ProcessStepGeneralValue/elaboration>

charakter ustalenia

ogólnie wiążące  
<https://inspire.ec.europa.eu/codelist/RegulationNatureValue/generallyBinding>

profil podstawowy

teren zabudowy zagrodowej  
teren produkcji w gospodarstwach rolnych  
teren akwakultury i obsługi rybactwa  
teren komunikacji  
teren zieleni urządzonej  
teren ogrodów działkowych  
teren infrastruktury technicznej

profil dodatkowy

teren wielkotowarowej produkcji rolnej  
teren usług  
teren wód

maksymalna nadziemna intensywność zabudowy

0.4

maksymalny udział powierzchni zabudowy

20%

maksymalna wysokość zabudowy

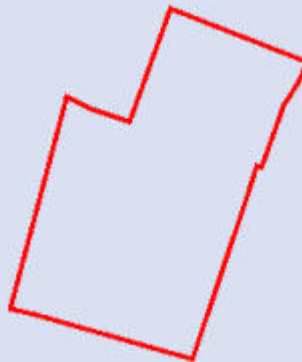
15.0 m

minimalny udział powierzchni



<b>biologicznie czynnej</b>	30%
<b>geometria</b> Nie można pobrać podglądu podkładu mapowego. Usługa WMTS jest teraz niedostępna.	
<b>plan</b>	<a href="https://www.gov.pl/zagospodarowanieprzestrzenne/app/AktPlanowaniaPrzestrzennego/PL.ZIPPZP.11393/100205-POG/1POG">https://www.gov.pl/zagospodarowanieprzestrzenne/app/AktPlanowaniaPrzestrzennego/PL.ZIPPZP.11393/100205-POG/1POG</a>
<b>strefa planistyczna</b>	PL.ZIPPZP.11393_100205-POG_1POG-7SU_20260320T000000
<b>identfier</b>	<a href="https://www.gov.pl/zagospodarowanieprzestrzenne/app/StrefaPlanistyczna/PL.ZIPPZP.11393/100205-POG/1POG-7SU/20260320T000000">https://www.gov.pl/zagospodarowanieprzestrzenne/app/StrefaPlanistyczna/PL.ZIPPZP.11393/100205-POG/1POG-7SU/20260320T000000</a>
<b>przestrzen nazw</b>	PL.ZIPPZP.11393/100205-POG
<b>lokalny id</b>	1POG-7SU
<b>wersja id</b>	20260320T000000
<b>początek wersji obiektu</b>	2026-03-20T00:00
<b>nazwa</b>	strefa usługowa
<b>oznaczenie</b>	7SU
<b>symbol</b>	SU
<b>obowiązuje od</b>	2024-06-28
<b>obowiązuje do</b>	obecnie
<b>status</b>	w opracowaniu <a href="https://inspire.ec.europa.eu/codelist/ProcessStepGeneralValue/elaboration">https://inspire.ec.europa.eu/codelist/ProcessStepGeneralValue/elaboration</a>
<b>charakter ustalenia</b>	ogólnie wiążące <a href="https://inspire.ec.europa.eu/codelist/RegulationNatureValue/generallyBinding">https://inspire.ec.europa.eu/codelist/RegulationNatureValue/generallyBinding</a>
<b>profil podstawowy</b>	teren usług teren komunikacji teren zieleni urządzonej teren ogrodów działkowych teren infrastruktury technicznej
<b>profil dodatkowy</b>	teren wód
<b>maksymalna nadziemna intensywnosc zabudowy</b>	0.6
<b>maksymalny udział powierzchni zabudowy</b>	30%
<b>maksymalna wysokosc zabudowy</b>	12.0 m
<b>minimalny udział powierzchni biologicznie czynnej</b>	30%
<b>geometria</b>	

Nie można pobrać podglądu podkładu mapowego. Usługa WMTS jest teraz niedostępna.



**plan**

<https://www.gov.pl/zagospodarowanieprzestrzenne/app/AktPlanowaniaPrzestrzennego/PL.ZIPPZP.11393/100205-POG/1POG>

**strefa planistyczna**

PL.ZIPPZP.11393\_100205-POG\_1POG-7SO\_20260320T000000

**identyfier**

<https://www.gov.pl/zagospodarowanieprzestrzenne/app/StrefaPlanistyczna/PL.ZIPPZP.11393/100205-POG/1POG-7SO/20260320T000000>

**przestrzen nazw**

PL.ZIPPZP.11393/100205-POG

**lokalny id**

1POG-7SO

**wersja id**

20260320T000000

**początek wersji obiektu**

2026-03-20T00:00

**nazwa**

strefa otwarta

**oznaczenie**

7SO

**symbol**

SO

**obowiązuje od**

2024-06-28

**obowiązuje do**

obecnie

**status**

w opracowaniu  
<https://inspire.ec.europa.eu/codelist/ProcessStepGeneralValue/elaboration>

**charakter ustalenia**

ogólnie wiążące  
<https://inspire.ec.europa.eu/codelist/RegulationNatureValue/generallyBinding>

**profil podstawowy**

teren rolnictwa z zakazem zabudowy  
teren lasu  
teren zieleni naturalnej  
teren wód  
teren komunikacji  
teren ogrodów działkowych  
teren infrastruktury technicznej

**geometria**



**plan**

<https://www.gov.pl/zagospodarowanieprzestrzenne/app/AktPlanowaniaPrzestrzennego/PL.ZIPPZP.11393/100205-POG/1POG>

**strefa planistyczna**

PL.ZIPPZP.11393\_100205-POG\_1POG-7SI\_20260320T000000

**identyfier**

<https://www.gov.pl/zagospodarowanieprzestrzenne/app/StrefaPlanistyczna/PL.ZIPPZP.11393/100205-POG/1POG-7SI/20260320T000000>

**przestrzen nazw**

PL.ZIPPZP.11393/100205-POG

**lokalny id**

1POG-7SI

**wersja id**

20260320T000000

**poczatek wersji obiektu**

2026-03-20T00:00

**nazwa**

strefa infrastrukturalna

**oznaczenie**

7SI

**symbol**

SI

**obowiazuje od**

2024-06-28

**obowiazuje do**

obecnie

**status**

w opracowaniu  
<https://inspire.ec.europa.eu/codelist/ProcessStepGeneralValue/elaboration>

**charakter ustalenia**

ogólnie wiążące  
<https://inspire.ec.europa.eu/codelist/RegulationNatureValue/generallyBinding>

**profil podstawowy**

teren infrastruktury technicznej  
teren komunikacji  
teren ogrodów działkowych

**profil dodatkowy**

teren wód

**maksymalna nadziemna intensywnosc zabudowy**

0.8

**maksymalny udzial powierzchni zabudowy**

40%

**maksymalna wysokosc zabudowy**

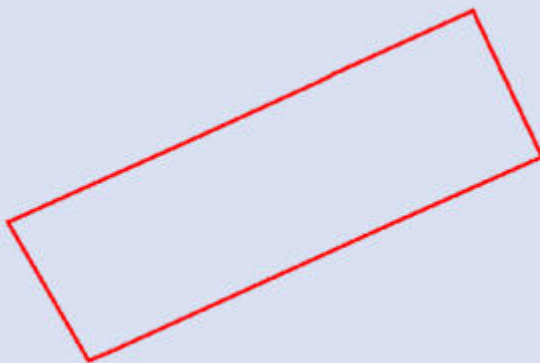
40.0 m

**minimalny udzial powierzchni biologicznie czynnej**

20%

**geometria**

Nie można pobrać podglądu podkładu mapowego. Usługa WMTS jest teraz niedostępna.



**plan**

<https://www.gov.pl/zagospodarowanieprzestrzenne/app/AktPlanowaniaPrzestrzennego/PL.ZIPPZP.11393/100205-POG/1POG>

**strefa planistyczna**

PL.ZIPPZP.11393\_100205-POG\_1POG-7SP\_20260320T000000

**identyfier**

<https://www.gov.pl/zagospodarowanieprzestrzenne/app/StrefaPlanistyczna/PL.ZIPPZP.11393/100205-POG/1POG-7SP/20260320T000000>

**przestrzen nazw**

PL.ZIPPZP.11393/100205-POG

**lokalny id**

1POG-7SP

**wersja id**

20260320T000000

**poczatek wersji obiektu**

2026-03-20T00:00

**nazwa**

strefa gospodarcza

**oznaczenie**

7SP

**symbol**

SP

**obowiazuje od**

2024-06-28

**obowiazuje do**

obecnie

**status**

w opracowaniu  
<https://inspire.ec.europa.eu/codelist/ProcessStepGeneralValue/elaboration>

**charakter ustalenia**

ogólnie wiążące  
<https://inspire.ec.europa.eu/codelist/RegulationNatureValue/generallyBinding>

**profil podstawowy**

teren produkcji  
teren komunikacji  
teren zieleni urządzonej  
teren ogrodów działkowych  
teren infrastruktury technicznej

**profil dodatkowy**

teren usług  
teren wód

**maksymalna nadziemna intensywnosc zabudowy**

1

**maksymalny udzial powierzchni zabudowy**

50%

**maksymalna wysokosc zabudowy**

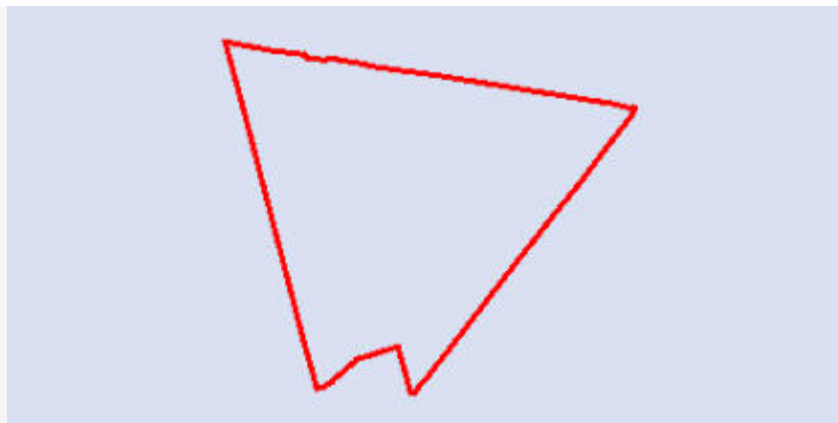
40.0 m

**minimalny udzial powierzchni biologicznie czynnej**

20%

**geometria**

Nie można pobrać podglądu podkładu mapowego. Usługa WMTS jest teraz niedostępna.



**plan**

<https://www.gov.pl/zagospodarowanieprzestrzenne/app/AktPlanowaniaPrzestrzennego/PL.ZIPPZP.11393/100205-POG/1POG>

**strefa planistyczna**

PL.ZIPPZP.11393\_100205-POG\_1POG-7SN\_20260320T000000

**identyfier**

<https://www.gov.pl/zagospodarowanieprzestrzenne/app/StrefaPlanistyczna/PL.ZIPPZP.11393/100205-POG/1POG-7SN/20260320T000000>

**przestrzen nazw**

PL.ZIPPZP.11393/100205-POG

**lokalny id**

1POG-7SN

**wersja id**

20260320T000000

**poczatek wersji obiektu**

2026-03-20T00:00

**nazwa**

strefa zieleni i rekreacji

**oznaczenie**

7SN

**symbol**

SN

**obowiazuje od**

2024-06-28

**obowiazuje do**

obecnie

**status**

w opracowaniu  
<https://inspire.ec.europa.eu/codelist/ProcessStepGeneralValue/elaboration>

**charakter ustalenia**

ogólnie wiążące  
<https://inspire.ec.europa.eu/codelist/RegulationNatureValue/generallyBinding>

**profil podstawowy**

teren zieleni urządzonej  
teren plaży  
teren wód  
teren komunikacji  
teren ogrodów działkowych  
teren infrastruktury technicznej

**profil dodatkowy**

teren usług sportu i rekreacji

**minimalny udział powierzchni biologicznie czynnej**

50%

**geometria**

Nie można pobrać podglądu podkładu mapowego. Usługa WMTS jest teraz niedostępna.



plan

<https://www.gov.pl/zagospodarowanieprzestrzenne/app/AktPlanowaniaPrzestrzennego/PL.ZIPPZP.11393/100205-POG/1POG>

strefa planistyczna

PL.ZIPPZP.11393\_100205-POG\_1POG-7SW\_20260320T000000

identyfier

<https://www.gov.pl/zagospodarowanieprzestrzenne/app/StrefaPlanistyczna/PL.ZIPPZP.11393/100205-POG/1POG-7SW/20260320T000000>

przestrzen nazw

PL.ZIPPZP.11393/100205-POG

lokalny id

1POG-7SW

wersja id

20260320T000000

poczatek wersji obiektu

2026-03-20T00:00

nazwa

strefa wielofunkcyjna z zabudową mieszkaniową wielorodzinną

oznaczenie

7SW

symbol

SW

obowiazuje od

2024-06-28

obowiazuje do

obecnie

status

w opracowaniu  
<https://inspire.ec.europa.eu/codelist/ProcessStepGeneralValue/elaboration>

charakter ustalenia

ogólnie wiążące  
<https://inspire.ec.europa.eu/codelist/RegulationNatureValue/generallyBinding>

profil podstawowy

teren zabudowy mieszkaniowej wielorodzinnej  
teren usług  
teren komunikacji  
teren zieleni urządzonej  
teren ogrodów działkowych  
teren infrastruktury technicznej

profil dodatkowy

teren zabudowy mieszkaniowej jednorodzinnej  
teren zieleni naturalnej  
teren wód

maksymalna nadziemna intensywnosc zabudowy

0.6

maksymalny udzial powierzchni zabudowy

30%

maksymalna wysokosc zabudowy

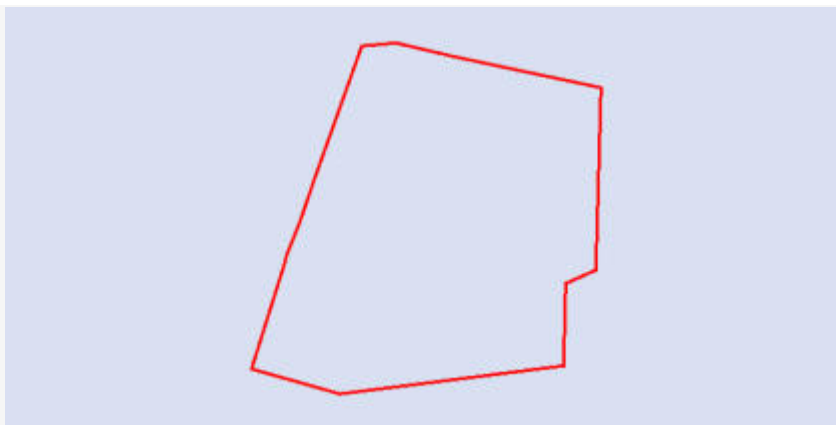
10.0 m

minimalny udzial powierzchni biologicznie czynnej

40%

**geometria**

Nie można pobrać podglądu podkładu mapowego. Usługa WMTS jest teraz niedostępna.

**plan**

<https://www.gov.pl/zagospodarowanieprzestrzenne/app/AktPlanowaniaPrzestrzennego/PL.ZIPPZP.11393/100205-POG/1POG>

**strefa planistyczna**

PL.ZIPPZP.11393\_100205-POG\_1POG-7SJ\_20260320T000000

**identfier**

<https://www.gov.pl/zagospodarowanieprzestrzenne/app/StrefaPlanistyczna/PL.ZIPPZP.11393/100205-POG/1POG-7SJ/20260320T000000>

**przestrzen nazw**

PL.ZIPPZP.11393/100205-POG

**lokalny id**

1POG-7SJ

**wersja id**

20260320T000000

**początek wersji obiektu**

2026-03-20T00:00

**nazwa**

strefa wielofunkcyjna z zabudową mieszkaniową jednorodzinną

**oznaczenie**

7SJ

**symbol**

SJ

**obowiązuje od**

2024-06-28

**obowiązuje do**

obecnie

**status**

w opracowaniu  
<https://inspire.ec.europa.eu/codelist/ProcessStepGeneralValue/elaboration>

**charakter ustalenia**

ogólnie wiążące  
<https://inspire.ec.europa.eu/codelist/RegulationNatureValue/generallyBinding>

**profil podstawowy**

teren zabudowy mieszkaniowej jednorodzinnej  
teren usług  
teren komunikacji  
teren zieleni urządzonej  
teren ogrodów działkowych  
teren infrastruktury technicznej

**profil dodatkowy**

teren wód

**maksymalna nadziemna intensywnosc zabudowy**

0.6

**maksymalny udział powierzchni zabudowy**

30%

**maksymalna wysokosc zabudowy**

10.0 m

**minimalny udział powierzchni biologicznie czynnej**

40%

**geometria**



Nie można pobrać podglądu podkładu mapowego. Usługa WMTS jest teraz niedostępna.



**plan**

<https://www.gov.pl/zagospodarowanieprzestrzenne/app/AktPlanowaniaPrzestrzennego/PL.ZIPPZP.11393/100205-POG/1POG>

**strefa planistyczna**

PL.ZIPPZP.11393\_100205-POG\_1POG-7SR\_20260320T000000

**identyfier**

<https://www.gov.pl/zagospodarowanieprzestrzenne/app/StrefaPlanistyczna/PL.ZIPPZP.11393/100205-POG/1POG-7SR/20260320T000000>

**przestrzen nazw**

PL.ZIPPZP.11393/100205-POG

**lokalny id**

1POG-7SR

**wersja id**

20260320T000000

**poczatek wersji obiektu**

2026-03-20T00:00

**nazwa**

strefa produkcji rolniczej

**oznaczenie**

7SR

**symbol**

SR

**obowiazuje od**

2024-06-28

**obowiazuje do**

obecnie

**status**

w opracowaniu  
<https://inspire.ec.europa.eu/codelist/ProcessStepGeneralValue/elaboration>

**charakter ustalenia**

ogólnie wiążące  
<https://inspire.ec.europa.eu/codelist/RegulationNatureValue/generallyBinding>

**profil podstawowy**

teren produkcji w gospodarstwach rolnych  
teren wielkotowarowej produkcji rolnej  
teren akwakultury i obsługi rybactwa  
teren komunikacji  
teren ogrodów działkowych  
teren infrastruktury technicznej

**profil dodatkowy**

teren rolnictwa z zakazem zabudowy  
teren elektrowni słonecznej  
teren wód

**maksymalna nadziemna intensywnosc zabudowy**

0.4

**maksymalny udzial powierzchni zabudowy**

40%

**maksymalna wysokosc zabudowy**

18.0 m

**minimalny udzial powierzchni biologicznie czynnej**

30%

geometria



plan

<https://www.gov.pl/zagospodarowanieprzestrzenne/app/AktPlanowaniaPrzestrzennego/PL.ZIPPZP.11393/100205-POG/1POG>

strefa planistyczna

PL.ZIPPZP.11393\_100205-POG\_1POG-8SZ\_20260320T000000

identfier

<https://www.gov.pl/zagospodarowanieprzestrzenne/app/StrefaPlanistyczna/PL.ZIPPZP.11393/100205-POG/1POG-8SZ/20260320T000000>

przestrzen nazw

PL.ZIPPZP.11393/100205-POG

lokalny id

1POG-8SZ

wersja id

20260320T000000

początek wersji obiektu

2026-03-20T00:00

nazwa

strefa wielofunkcyjna z zabudową zagrodową

oznaczenie

8SZ

symbol

SZ

obowiązuje od

2024-06-28

obowiązuje do

obecnie

status

w opracowaniu  
<https://inspire.ec.europa.eu/codelist/ProcessStepGeneralValue/elaboration>

charakter ustalenia

ogólnie wiążące  
<https://inspire.ec.europa.eu/codelist/RegulationNatureValue/generallyBinding>

profil podstawowy

teren zabudowy zagrodowej  
teren produkcji w gospodarstwach rolnych  
teren akwakultury i obsługi rybactwa  
teren komunikacji  
teren zieleni urządzonej  
teren ogrodów działkowych  
teren infrastruktury technicznej

profil dodatkowy

teren wielkotowarowej produkcji rolnej  
teren usług  
teren wód

maksymalna nadziemna intensywność zabudowy

0.6

maksymalny udział powierzchni zabudowy

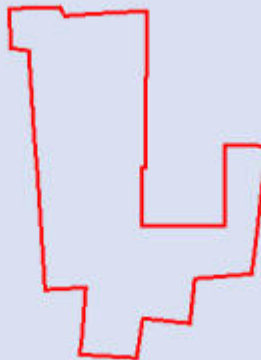
30%

maksymalna wysokość zabudowy

15.0 m

<b>minimalny udział powierzchni biologicznie czynnej</b>	30%
<b>geometria</b> Nie można pobrać podglądu podkładu mapowego. Usługa WMTS jest teraz niedostępna.	
<b>plan</b>	<a href="https://www.gov.pl/zagospodarowanieprzestrzenne/app/AktPlanowaniaPrzestrzennego/PL.ZIPPZP.11393/100205-POG/1POG">https://www.gov.pl/zagospodarowanieprzestrzenne/app/AktPlanowaniaPrzestrzennego/PL.ZIPPZP.11393/100205-POG/1POG</a>
<b>strefa planistyczna</b>	PL.ZIPPZP.11393_100205-POG_1POG-8SN_20260320T000000
<b>identfier</b>	<a href="https://www.gov.pl/zagospodarowanieprzestrzenne/app/StrefaPlanistyczna/PL.ZIPPZP.11393/100205-POG/1POG-8SN/20260320T000000">https://www.gov.pl/zagospodarowanieprzestrzenne/app/StrefaPlanistyczna/PL.ZIPPZP.11393/100205-POG/1POG-8SN/20260320T000000</a>
<b>przestrzen nazw</b>	PL.ZIPPZP.11393/100205-POG
<b>lokalny id</b>	1POG-8SN
<b>wersja id</b>	20260320T000000
<b>początek wersji obiektu</b>	2026-03-20T00:00
<b>nazwa</b>	strefa zieleni i rekreacji
<b>oznaczenie</b>	8SN
<b>symbol</b>	SN
<b>obowiązuje od</b>	2024-06-28
<b>obowiązuje do</b>	obecnie
<b>status</b>	w opracowaniu <a href="https://inspire.ec.europa.eu/codelist/ProcessStepGeneralValue/elaboration">https://inspire.ec.europa.eu/codelist/ProcessStepGeneralValue/elaboration</a>
<b>charakter ustalenia</b>	ogólnie wiążące <a href="https://inspire.ec.europa.eu/codelist/RegulationNatureValue/generallyBinding">https://inspire.ec.europa.eu/codelist/RegulationNatureValue/generallyBinding</a>
<b>profil podstawowy</b>	teren zieleni urządzonej teren plaży teren wód teren komunikacji teren ogrodów działkowych teren infrastruktury technicznej
<b>profil dodatkowy</b>	teren usług sportu i rekreacji teren usług nauki teren zieleni naturalnej teren lasu
<b>minimalny udział powierzchni biologicznie czynnej</b>	80%
<b>geometria</b>	Nie można pobrać podglądu

podkładu mapowego. Usługa WMTS jest teraz niedostępna.



**plan**

<https://www.gov.pl/zagospodarowanieprzestrzenne/app/AktPlanowaniaPrzestrzennego/PL.ZIPPZP.11393/100205-POG/1POG>

**strefa planistyczna**

PL.ZIPPZP.11393\_100205-POG\_1POG-8SW\_20260320T000000

**identyfier**

<https://www.gov.pl/zagospodarowanieprzestrzenne/app/StrefaPlanistyczna/PL.ZIPPZP.11393/100205-POG/1POG-8SW/20260320T000000>

**przestrzen nazw**

PL.ZIPPZP.11393/100205-POG

**lokalny id**

1POG-8SW

**wersja id**

20260320T000000

**poczatek wersji obiektu**

2026-03-20T00:00

**nazwa**

strefa wielofunkcyjna z zabudową mieszkaniową wielorodzinną

**oznaczenie**

8SW

**symbol**

SW

**obowiazuje od**

2024-06-28

**obowiazuje do**

obecnie

**status**

w opracowaniu  
<https://inspire.ec.europa.eu/codelist/ProcessStepGeneralValue/elaboration>

**charakter ustalenia**

ogólnie wiążące  
<https://inspire.ec.europa.eu/codelist/RegulationNatureValue/generallyBinding>

**profil podstawowy**

teren zabudowy mieszkaniowej wielorodzinnej  
teren usług  
teren komunikacji  
teren zieleni urządzonej  
teren ogrodów działkowych  
teren infrastruktury technicznej

**profil dodatkowy**

teren zabudowy mieszkaniowej jednorodzinnej  
teren wód

**maksymalna nadziemna intensywnosc zabudowy**

0.8

**maksymalny udzial powierzchni zabudowy**

40%

**maksymalna wysokosc zabudowy**

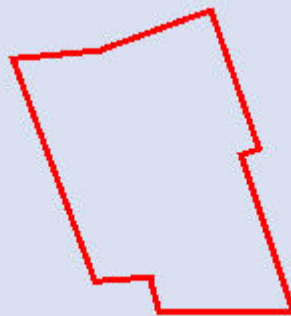
12.0 m

**minimalny udzial powierzchni biologicznie czynnej**

30%

**geometria**

Nie można pobrać podglądu podkładu mapowego. Usługa WMTS jest teraz niedostępna.

**plan**

<https://www.gov.pl/zagospodarowanieprzestrzenne/app/AktPlanowaniaPrzestrzennego/PL.ZIPPZP.11393/100205-POG/1POG>

**strefa planistyczna**

PL.ZIPPZP.11393\_100205-POG\_1POG-8SP\_20260320T000000

**identyfier**

<https://www.gov.pl/zagospodarowanieprzestrzenne/app/StrefaPlanistyczna/PL.ZIPPZP.11393/100205-POG/1POG-8SP/20260320T000000>

**przestrzen nazw**

PL.ZIPPZP.11393/100205-POG

**lokalny id**

1POG-8SP

**wersja id**

20260320T000000

**poczatek wersji obiektu**

2026-03-20T00:00

**nazwa**

strefa gospodarcza

**oznaczenie**

8SP

**symbol**

SP

**obowiazuje od**

2024-06-28

**obowiazuje do**

obecnie

**status**

w opracowaniu  
<https://inspire.ec.europa.eu/codelist/ProcessStepGeneralValue/elaboration>

**charakter ustalenia**

ogólnie wiążące  
<https://inspire.ec.europa.eu/codelist/RegulationNatureValue/generallyBinding>

**profil podstawowy**

teren produkcji  
teren komunikacji  
teren zieleni urządzonej  
teren ogrodów działkowych  
teren infrastruktury technicznej

**profil dodatkowy**

teren usług  
teren wód

**maksymalna nadziemna intensywnosc zabudowy**

0.8

**maksymalny udzial powierzchni zabudowy**

40%

**maksymalna wysokosc zabudowy**

40.0 m

**minimalny udzial powierzchni biologicznie czynnej**

20%

**geometria**



**plan**

<https://www.gov.pl/zagospodarowanieprzestrzenne/app/AktPlanowaniaPrzestrzennego/PL.ZIPPZP.11393/100205-POG/1POG>

**strefa planistyczna**

PL.ZIPPZP.11393\_100205-POG\_1POG-8SJ\_20260320T000000

**identyfier**

<https://www.gov.pl/zagospodarowanieprzestrzenne/app/StrefaPlanistyczna/PL.ZIPPZP.11393/100205-POG/1POG-8SJ/20260320T000000>

**przestrzen nazw**

PL.ZIPPZP.11393/100205-POG

**lokalny id**

1POG-8SJ

**wersja id**

20260320T000000

**poczatek wersji obiektu**

2026-03-20T00:00

**nazwa**

strefa wielofunkcyjna z zabudową mieszkaniową jednorodzinną

**oznaczenie**

8SJ

**symbol**

SJ

**obowiazuje od**

2024-06-28

**obowiazuje do**

obecnie

**status**

w opracowaniu  
<https://inspire.ec.europa.eu/codelist/ProcessStepGeneralValue/elaboration>

**charakter ustalenia**

ogólnie wiążące  
<https://inspire.ec.europa.eu/codelist/RegulationNatureValue/generallyBinding>

**profil podstawowy**

teren zabudowy mieszkaniowej jednorodzinnej  
teren usług  
teren komunikacji  
teren zieleni urządzonej  
teren ogrodów działkowych  
teren infrastruktury technicznej

**profil dodatkowy**

teren wód

**maksymalna nadziemna intensywnosc zabudowy**

0.6

**maksymalny udzial powierzchni zabudowy**

30%

**maksymalna wysokosc zabudowy**

10.0 m

**minimalny udzial powierzchni biologicznie czynnej**

40%

**geometria**



**plan**

<https://www.gov.pl/zagospodarowanieprzestrzenne/app/AktPlanowaniaPrzestrzennego/PL.ZIPPZP.11393/100205-POG/1POG>

**strefa planistyczna**

PL.ZIPPZP.11393\_100205-POG\_1POG-8SR\_20260320T000000

**identyfier**

<https://www.gov.pl/zagospodarowanieprzestrzenne/app/StrefaPlanistyczna/PL.ZIPPZP.11393/100205-POG/1POG-8SR/20260320T000000>

**przestrzen nazw**

PL.ZIPPZP.11393/100205-POG

**lokalny id**

1POG-8SR

**wersja id**

20260320T000000

**poczatek wersji obiektu**

2026-03-20T00:00

**nazwa**

strefa produkcji rolniczej

**oznaczenie**

8SR

**symbol**

SR

**obowiazuje od**

2024-06-28

**obowiazuje do**

obecnie

**status**

w opracowaniu  
<https://inspire.ec.europa.eu/codelist/ProcessStepGeneralValue/elaboration>

**charakter ustalenia**

ogólnie wiążące  
<https://inspire.ec.europa.eu/codelist/RegulationNatureValue/generallyBinding>

**profil podstawowy**

teren produkcji w gospodarstwach rolnych  
teren wielkotowarowej produkcji rolnej  
teren akwakultury i obsługi rybactwa  
teren komunikacji  
teren ogrodów działkowych  
teren infrastruktury technicznej

**profil dodatkowy**

teren rolnictwa z zakazem zabudowy  
teren wód

**maksymalna nadziemna intensywnosc zabudowy**

0.4

**maksymalny udzial powierzchni zabudowy**

40%

**maksymalna wysokosc zabudowy**

12.0 m

**minimalny udzial powierzchni biologicznie czynnej**

30%



geometria



plan

<https://www.gov.pl/zagospodarowanieprzestrzenne/app/AktPlanowaniaPrzestrzennego/PL.ZIPPZP.11393/100205-POG/1POG>

strefa planistyczna

PL.ZIPPZP.11393\_100205-POG\_1POG-8SO\_20260320T000000

identyfier

<https://www.gov.pl/zagospodarowanieprzestrzenne/app/StrefaPlanistyczna/PL.ZIPPZP.11393/100205-POG/1POG-8SO/20260320T000000>

przestrzen nazw

PL.ZIPPZP.11393/100205-POG

lokalny id

1POG-8SO

wersja id

20260320T000000

poczatek wersji obiektu

2026-03-20T00:00

nazwa

strefa otwarta

oznaczenie

8SO

symbol

SO

obowiazuje od

2024-06-28

obowiazuje do

obecnie

status

w opracowaniu  
<https://inspire.ec.europa.eu/codelist/ProcessStepGeneralValue/elaboration>

charakter ustalenia

ogólnie wiążące  
<https://inspire.ec.europa.eu/codelist/RegulationNatureValue/generallyBinding>

profil podstawowy

teren rolnictwa z zakazem zabudowy  
teren lasu  
teren zieleni naturalnej  
teren wód  
teren komunikacji  
teren ogrodów działkowych  
teren infrastruktury technicznej

geometria



plan

<https://www.gov.pl/zagospodarowanieprzestrzenne/app/AktPlanowaniaPrzestrzennego/PL.ZIPPZP.11393/100205-POG/1POG>

strefa planistyczna

PL.ZIPPZP.11393\_100205-POG\_1POG-8SI\_20260320T000000

identyfier

<https://www.gov.pl/zagospodarowanieprzestrzenne/app/StrefaPlanistyczna/PL.ZIPPZP.11393/100205-POG/1POG-8SI/20260320T000000>

przestrzen nazw

PL.ZIPPZP.11393/100205-POG

lokalny id

1POG-8SI

wersja id

20260320T000000

początek wersji obiektu

2026-03-20T00:00

nazwa

strefa infrastrukturalna

oznaczenie

8SI

symbol

SI

obowiązuje od

2024-06-28

obowiązuje do

obecnie

status

w opracowaniu  
<https://inspire.ec.europa.eu/codelist/ProcessStepGeneralValue/elaboration>

charakter ustalenia

ogólnie wiążące  
<https://inspire.ec.europa.eu/codelist/RegulationNatureValue/generallyBinding>

profil podstawowy

teren infrastruktury technicznej  
teren komunikacji  
teren ogrodów działkowych

profil dodatkowy

teren usług  
teren produkcji  
teren wód

maksymalna nadziemna intensywność zabudowy

1

maksymalny udział powierzchni zabudowy

50%

maksymalna wysokość zabudowy

15.0 m

minimalny udział powierzchni biologicznie czynnej

20%

geometria



**plan**

<https://www.gov.pl/zagospodarowanieprzestrzenne/app/AktPlanowaniaPrzestrzennego/PL.ZIPPZP.11393/100205-POG/1POG>

**strefa planistyczna**

PL.ZIPPZP.11393\_100205-POG\_1POG-8SU\_20260320T000000

**identyfier**

<https://www.gov.pl/zagospodarowanieprzestrzenne/app/StrefaPlanistyczna/PL.ZIPPZP.11393/100205-POG/1POG-8SU/20260320T000000>

**przestrzen nazw**

PL.ZIPPZP.11393/100205-POG

**lokalny id**

1POG-8SU

**wersja id**

20260320T000000

**poczatek wersji obiektu**

2026-03-20T00:00

**nazwa**

strefa usługowa

**oznaczenie**

8SU

**symbol**

SU

**obowiazuje od**

2024-06-28

**obowiazuje do**

obecnie

**status**

w opracowaniu  
<https://inspire.ec.europa.eu/codelist/ProcessStepGeneralValue/elaboration>

**charakter ustalenia**

ogólnie wiążące  
<https://inspire.ec.europa.eu/codelist/RegulationNatureValue/generallyBinding>

**profil podstawowy**

teren usług  
teren komunikacji  
teren zieleni urządzonej  
teren ogrodów działkowych  
teren infrastruktury technicznej

**profil dodatkowy**

teren zieleni naturalnej  
teren wód

**maksymalna nadziemna intensywnosc zabudowy**

0.4

**maksymalny udzial powierzchni zabudowy**

20%

**maksymalna wysokosc zabudowy**

10.0 m

**minimalny udzial powierzchni biologicznie czynnej**

30%

**geometria**



plan

<https://www.gov.pl/zagospodarowanieprzestrzenne/app/AktPlanowaniaPrzestrzennego/PL.ZIPPZP.11393/100205-POG/1POG>

strefa planistyczna

PL.ZIPPZP.11393\_100205-POG\_1POG-9SZ\_20260320T000000

identyfier

<https://www.gov.pl/zagospodarowanieprzestrzenne/app/StrefaPlanistyczna/PL.ZIPPZP.11393/100205-POG/1POG-9SZ/20260320T000000>

przestrzen nazw

PL.ZIPPZP.11393/100205-POG

lokalny id

1POG-9SZ

wersja id

20260320T000000

poczatek wersji obiektu

2026-03-20T00:00

nazwa

strefa wielofunkcyjna z zabudową zagrodową

oznaczenie

9SZ

symbol

SZ

obowiazuje od

2024-06-28

obowiazuje do

obecnie

status

w opracowaniu  
<https://inspire.ec.europa.eu/codelist/ProcessStepGeneralValue/elaboration>

charakter ustalenia

ogólnie wiążące  
<https://inspire.ec.europa.eu/codelist/RegulationNatureValue/generallyBinding>

profil podstawowy

teren zabudowy zagrodowej  
teren produkcji w gospodarstwach rolnych  
teren akwakultury i obsługi rybactwa  
teren komunikacji  
teren zieleni urządzonej  
teren ogrodów działkowych  
teren infrastruktury technicznej

profil dodatkowy

teren wielkotowarowej produkcji rolnej  
teren usług  
teren wód

maksymalna nadziemna intensywnosc zabudowy

0.4

maksymalny udzial powierzchni zabudowy

20%

maksymalna wysokosc zabudowy

15.0 m

minimalny udzial powierzchni

biologicznie czynnej	30%
geometria	
plan	<a href="https://www.gov.pl/zagospodarowanieprzestrzenne/app/AktPlanowaniaPrzestrzennego/PL.ZIPPZP.11393/100205-POG/1POG">https://www.gov.pl/zagospodarowanieprzestrzenne/app/AktPlanowaniaPrzestrzennego/PL.ZIPPZP.11393/100205-POG/1POG</a>
strefa planistyczna	PL.ZIPPZP.11393_100205-POG_1POG-9SJ_20260320T000000
identfier	<a href="https://www.gov.pl/zagospodarowanieprzestrzenne/app/StrefaPlanistyczna/PL.ZIPPZP.11393/100205-POG/1POG-9SJ/20260320T000000">https://www.gov.pl/zagospodarowanieprzestrzenne/app/StrefaPlanistyczna/PL.ZIPPZP.11393/100205-POG/1POG-9SJ/20260320T000000</a>
przestrzen nazw	PL.ZIPPZP.11393/100205-POG
lokalny id	1POG-9SJ
wersja id	20260320T000000
początek wersji obiektu	2026-03-20T00:00
nazwa	strefa wielofunkcyjna z zabudową mieszkaniową jednorodzinną
oznaczenie	9SJ
symbol	SJ
obowiązuje od	2024-06-28
obowiązuje do	obecnie
status	w opracowaniu <a href="https://inspire.ec.europa.eu/codelist/ProcessStepGeneralValue/elaboration">https://inspire.ec.europa.eu/codelist/ProcessStepGeneralValue/elaboration</a>
charakter ustalenia	ogólnie wiążące <a href="https://inspire.ec.europa.eu/codelist/RegulationNatureValue/generallyBinding">https://inspire.ec.europa.eu/codelist/RegulationNatureValue/generallyBinding</a>
profil podstawowy	teren zabudowy mieszkaniowej jednorodzinnej teren usług teren komunikacji teren zieleni urządzonej teren ogrodów działkowych teren infrastruktury technicznej
profil dodatkowy	teren wód
maksymalna nadziemna intensywnosc zabudowy	0.6
maksymalny udział powierzchni zabudowy	30%
maksymalna wysokosc zabudowy	10.0 m
minimalny udział powierzchni biologicznie czynnej	30%

geometria



plan

<https://www.gov.pl/zagospodarowanieprzestrzenne/app/AktPlanowaniaPrzestrzennego/PL.ZIPPZP.11393/100205-POG/1POG>

strefa planistyczna

PL.ZIPPZP.11393\_100205-POG\_1POG-9SW\_20260320T000000

identyfier

<https://www.gov.pl/zagospodarowanieprzestrzenne/app/StrefaPlanistyczna/PL.ZIPPZP.11393/100205-POG/1POG-9SW/20260320T000000>

przestrzen nazw

PL.ZIPPZP.11393/100205-POG

lokalny id

1POG-9SW

wersja id

20260320T000000

początek wersji obiektu

2026-03-20T00:00

nazwa

strefa wielofunkcyjna z zabudową mieszkaniową wielorodzinną

oznaczenie

9SW

symbol

SW

obowiązuje od

2024-06-28

obowiązuje do

obecnie

status

w opracowaniu  
<https://inspire.ec.europa.eu/codelist/ProcessStepGeneralValue/elaboration>

charakter ustalenia

ogólnie wiążące  
<https://inspire.ec.europa.eu/codelist/RegulationNatureValue/generallyBinding>

profil podstawowy

teren zabudowy mieszkaniowej wielorodzinnej  
teren usług  
teren komunikacji  
teren zieleni urządzonej  
teren ogrodów działkowych  
teren infrastruktury technicznej

profil dodatkowy

teren zabudowy mieszkaniowej jednorodzinnej  
teren zieleni naturalnej  
teren wód

maksymalna nadziemna intensywność zabudowy

0.4

maksymalny udział powierzchni zabudowy

20%

maksymalna wysokość zabudowy

8.0 m

minimalny udział powierzchni biologicznie czynnej

30%



geometria



plan

<https://www.gov.pl/zagospodarowanieprzestrzenne/app/AktPlanowaniaPrzestrzennego/PL.ZIPPZP.11393/100205-POG/1POG>

strefa planistyczna

PL.ZIPPZP.11393\_100205-POG\_1POG-9SU\_20260320T000000

identfier

<https://www.gov.pl/zagospodarowanieprzestrzenne/app/StrefaPlanistyczna/PL.ZIPPZP.11393/100205-POG/1POG-9SU/20260320T000000>

przestrzen nazw

PL.ZIPPZP.11393/100205-POG

lokalny id

1POG-9SU

wersja id

20260320T000000

początek wersji obiektu

2026-03-20T00:00

nazwa

strefa usługowa

oznaczenie

9SU

symbol

SU

obowiązuje od

2024-06-28

obowiązuje do

obecnie

status

w opracowaniu  
<https://inspire.ec.europa.eu/codelist/ProcessStepGeneralValue/elaboration>

charakter ustalenia

ogólnie wiążące  
<https://inspire.ec.europa.eu/codelist/RegulationNatureValue/generallyBinding>

profil podstawowy

teren usług  
teren komunikacji  
teren zieleni urządzonej  
teren ogrodów działkowych  
teren infrastruktury technicznej

profil dodatkowy

teren wód

maksymalna nadziemna intensywność zabudowy

0.6

maksymalny udział powierzchni zabudowy

30%

maksymalna wysokość zabudowy

10.0 m

minimalny udział powierzchni biologicznie czynnej

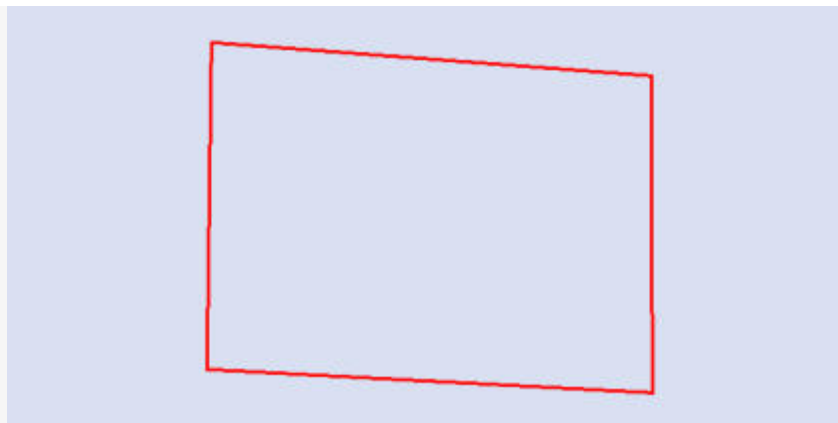
30%

geometria

Nie można pobrać podglądu



podkładu mapowego. Usługa WMTS jest teraz niedostępna.



**plan**

<https://www.gov.pl/zagospodarowanieprzestrzenne/app/AktPlanowaniaPrzestrzennego/PL.ZIPPZP.11393/100205-POG/1POG>

**strefa planistyczna**

PL.ZIPPZP.11393\_100205-POG\_1POG-9SO\_20260320T000000

**identyfier**

<https://www.gov.pl/zagospodarowanieprzestrzenne/app/StrefaPlanistyczna/PL.ZIPPZP.11393/100205-POG/1POG-9SO/20260320T000000>

**przestrzen nazw**

PL.ZIPPZP.11393/100205-POG

**lokalny id**

1POG-9SO

**wersja id**

20260320T000000

**poczatek wersji obiektu**

2026-03-20T00:00

**nazwa**

strefa otwarta

**oznaczenie**

9SO

**symbol**

SO

**obowiazuje od**

2024-06-28

**obowiazuje do**

obecnie

**status**

w opracowaniu  
<https://inspire.ec.europa.eu/codelist/ProcessStepGeneralValue/elaboration>

**charakter ustalenia**

ogólnie wiążące  
<https://inspire.ec.europa.eu/codelist/RegulationNatureValue/generallyBinding>

**profil podstawowy**

teren rolnictwa z zakazem zabudowy  
teren lasu  
teren zieleni naturalnej  
teren wód  
teren komunikacji  
teren ogrodów działkowych  
teren infrastruktury technicznej

**geometria**



**plan**

<https://www.gov.pl/zagospodarowanieprzestrzenne/app/AktPlanowaniaPrzestrzennego/PL.ZIPPZP.11393/100205-POG/1POG>

**strefa planistyczna**

PL.ZIPPZP.11393\_100205-POG\_1POG-9SN\_20260320T000000

**identyfier**

<https://www.gov.pl/zagospodarowanieprzestrzenne/app/StrefaPlanistyczna/PL.ZIPPZP.11393/100205-POG/1POG-9SN/20260320T000000>

**przestrzen nazw**

PL.ZIPPZP.11393/100205-POG

**lokalny id**

1POG-9SN

**wersja id**

20260320T000000

**poczatek wersji obiektu**

2026-03-20T00:00

**nazwa**

strefa zieleni i rekreacji

**oznaczenie**

9SN

**symbol**

SN

**obowiazuje od**

2024-06-28

**obowiazuje do**

obecnie

**status**

w opracowaniu  
<https://inspire.ec.europa.eu/codelist/ProcessStepGeneralValue/elaboration>

**charakter ustalenia**

ogólnie wiążące  
<https://inspire.ec.europa.eu/codelist/RegulationNatureValue/generallyBinding>

**profil podstawowy**

teren zieleni urządzonej  
teren plaży  
teren wód  
teren komunikacji  
teren ogrodów działkowych  
teren infrastruktury technicznej

**profil dodatkowy**

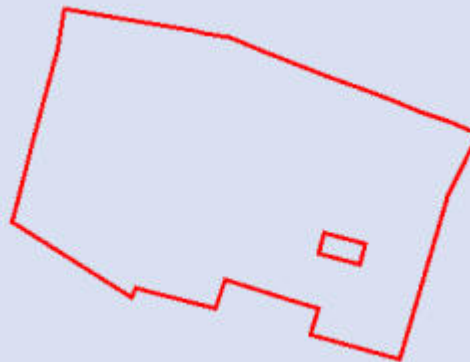
teren zieleni naturalnej

**minimalny udział powierzchni biologicznie czynnej**

50%

**geometria**

Nie można pobrać podglądu podkładu mapowego. Usługa WMTS jest teraz niedostępna.



**plan**

<https://www.gov.pl/zagospodarowanieprzestrzenne/app/AktPlanowaniaPrzestrzennego/PL.ZIPPZP.11393/100205-POG/1POG>

**strefa planistyczna**

PL.ZIPPZP.11393\_100205-POG\_1POG-9SR\_20260320T000000

**identyfier**

<https://www.gov.pl/zagospodarowanieprzestrzenne/app/StrefaPlanistyczna/PL.ZIPPZP.11393/100205-POG/1POG-9SR/20260320T000000>

**przestrzen nazw**

PL.ZIPPZP.11393/100205-POG

**lokalny id**

1POG-9SR

**wersja id**

20260320T000000

**poczatek wersji obiektu**

2026-03-20T00:00

**nazwa**

strefa produkcji rolniczej

**oznaczenie**

9SR

**symbol**

SR

**obowiazuje od**

2024-06-28

**obowiazuje do**

obecnie

**status**

w opracowaniu  
<https://inspire.ec.europa.eu/codelist/ProcessStepGeneralValue/elaboration>

**charakter ustalenia**

ogólnie wiążące  
<https://inspire.ec.europa.eu/codelist/RegulationNatureValue/generallyBinding>

**profil podstawowy**

teren produkcji w gospodarstwach rolnych  
teren wielkotowarowej produkcji rolnej  
teren akwakultury i obsługi rybactwa  
teren komunikacji  
teren ogrodów działkowych  
teren infrastruktury technicznej

**profil dodatkowy**

teren rolnictwa z zakazem zabudowy  
teren wód

**maksymalna nadziemna intensywnosc zabudowy**

0.3

**maksymalny udzial powierzchni zabudowy**

15%

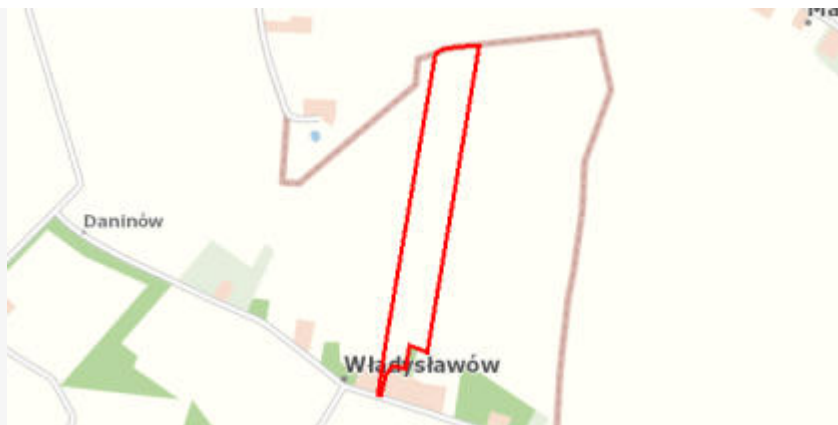
**maksymalna wysokosc zabudowy**

18.0 m

**minimalny udzial powierzchni biologicznie czynnej**

40%

geometria	
plan	<a href="https://www.gov.pl/zagospodarowanieprzestrzenne/app/AktPlanowaniaPrzestrzennego/PL.ZIPPZP.11393/100205-POG/1POG">https://www.gov.pl/zagospodarowanieprzestrzenne/app/AktPlanowaniaPrzestrzennego/PL.ZIPPZP.11393/100205-POG/1POG</a>
strefa planistyczna	PL.ZIPPZP.11393_100205-POG_1POG-9SI_20260320T000000
identyfier	<a href="https://www.gov.pl/zagospodarowanieprzestrzenne/app/StrefaPlanistyczna/PL.ZIPPZP.11393/100205-POG/1POG-9SI/20260320T000000">https://www.gov.pl/zagospodarowanieprzestrzenne/app/StrefaPlanistyczna/PL.ZIPPZP.11393/100205-POG/1POG-9SI/20260320T000000</a>
przestrzen nazw	PL.ZIPPZP.11393/100205-POG
lokalny id	1POG-9SI
wersja id	20260320T000000
poczatek wersji obiektu	2026-03-20T00:00
nazwa	strefa infrastrukturalna
oznaczenie	9SI
symbol	SI
obowiazuje od	2024-06-28
obowiazuje do	obecnie
status	w opracowaniu <a href="https://inspire.ec.europa.eu/codelist/ProcessStepGeneralValue/elaboration">https://inspire.ec.europa.eu/codelist/ProcessStepGeneralValue/elaboration</a>
charakter ustalenia	ogólnie wiążące <a href="https://inspire.ec.europa.eu/codelist/RegulationNatureValue/generallyBinding">https://inspire.ec.europa.eu/codelist/RegulationNatureValue/generallyBinding</a>
profil podstawowy	teren infrastruktury technicznej teren komunikacji teren ogrodów działkowych
profil dodatkowy	teren usług teren produkcji teren wód
maksymalna nadziemna intensywnosc zabudowy	1
maksymalny udzial powierzchni zabudowy	50%
maksymalna wysokosc zabudowy	15.0 m
minimalny udzial powierzchni biologicznie czynnej	20%
geometria	



**plan**

<https://www.gov.pl/zagospodarowanieprzestrzenne/app/AktPlanowaniaPrzestrzennego/PL.ZIPPZP.11393/100205-POG/1POG>

**strefa planistyczna**

PL.ZIPPZP.11393\_100205-POG\_1POG-9SP\_20260320T000000

**identfier**

<https://www.gov.pl/zagospodarowanieprzestrzenne/app/StrefaPlanistyczna/PL.ZIPPZP.11393/100205-POG/1POG-9SP/20260320T000000>

**przestrzen nazw**

PL.ZIPPZP.11393/100205-POG

**lokalny id**

1POG-9SP

**wersja id**

20260320T000000

**poczatek wersji obiektu**

2026-03-20T00:00

**nazwa**

strefa gospodarcza

**oznaczenie**

9SP

**symbol**

SP

**obowiazuje od**

2024-06-28

**obowiazuje do**

obecnie

**status**

w opracowaniu  
<https://inspire.ec.europa.eu/codelist/ProcessStepGeneralValue/elaboration>

**charakter ustalenia**

ogólnie wiążące  
<https://inspire.ec.europa.eu/codelist/RegulationNatureValue/generallyBinding>

**profil podstawowy**

teren produkcji  
teren komunikacji  
teren zieleni urządzonej  
teren ogrodów działkowych  
teren infrastruktury technicznej

**profil dodatkowy**

teren usług  
teren wód

**maksymalna nadziemna intensywnosc zabudowy**

2

**maksymalny udzial powierzchni zabudowy**

90%


**maksymalna wysokosc zabudowy**

15.0 m

**minimalny udzial powierzchni biologicznie czynnej**

10%

**geometria**



**plan**

<https://www.gov.pl/zagospodarowanieprzestrzenne/app/AktPlanowaniaPrzestrzennego/PL.ZIPPZP.11393/100205-POG/1POG>

**strefa planistyczna**

PL.ZIPPZP.11393\_100205-POG\_1POG-10SZ\_20260320T000000

**identfier**

<https://www.gov.pl/zagospodarowanieprzestrzenne/app/StrefaPlanistyczna/PL.ZIPPZP.11393/100205-POG/1POG-10SZ/20260320T000000>

**przestrzen nazw**

PL.ZIPPZP.11393/100205-POG

**lokalny id**

1POG-10SZ

**wersja id**

20260320T000000

**poczatek wersji obiektu**

2026-03-20T00:00

**nazwa**

strefa wielofunkcyjna z zabudową zagrodową

**oznaczenie**

10SZ

**symbol**

SZ

**obowiazuje od**

2024-06-28

**obowiazuje do**

obecnie

**status**

w opracowaniu  
<https://inspire.ec.europa.eu/codelist/ProcessStepGeneralValue/elaboration>

**charakter ustalenia**

ogólnie wiążące  
<https://inspire.ec.europa.eu/codelist/RegulationNatureValue/generallyBinding>

**profil podstawowy**

teren zabudowy zagrodowej  
teren produkcji w gospodarstwach rolnych  
teren akwakultury i obsługi rybactwa  
teren komunikacji  
teren zieleni urządzonej  
teren ogrodów działkowych  
teren infrastruktury technicznej

**profil dodatkowy**

teren wielkotowarowej produkcji rolnej  
teren usług  
teren wód

**maksymalna nadziemna intensywnosc zabudowy**

0.6

**maksymalny udzial powierzchni zabudowy**

30%

**maksymalna wysokosc zabudowy**


15.0 m

**minimalny udzial powierzchni**

biologicznie czynnej	30%
geometria	
plan	<a href="https://www.gov.pl/zagospodarowanieprzestrzenne/app/AktPlanowaniaPrzestrzennego/PL.ZIPPZP.11393/100205-POG/1POG">https://www.gov.pl/zagospodarowanieprzestrzenne/app/AktPlanowaniaPrzestrzennego/PL.ZIPPZP.11393/100205-POG/1POG</a>
strefa planistyczna	PL.ZIPPZP.11393_100205-POG_1POG-10SW_20260320T000000
identfier	<a href="https://www.gov.pl/zagospodarowanieprzestrzenne/app/StrefaPlanistyczna/PL.ZIPPZP.11393/100205-POG/1POG-10SW/20260320T000000">https://www.gov.pl/zagospodarowanieprzestrzenne/app/StrefaPlanistyczna/PL.ZIPPZP.11393/100205-POG/1POG-10SW/20260320T000000</a>
przestrzen nazw	PL.ZIPPZP.11393/100205-POG
lokalny id	1POG-10SW
wersja id	20260320T000000
początek wersji obiektu	2026-03-20T00:00
nazwa	strefa wielofunkcyjna z zabudową mieszkaniową wielorodzinną
oznaczenie	10SW
symbol	SW
obowiązuje od	2024-06-28
obowiązuje do	obecnie
status	w opracowaniu <a href="https://inspire.ec.europa.eu/codelist/ProcessStepGeneralValue/elaboration">https://inspire.ec.europa.eu/codelist/ProcessStepGeneralValue/elaboration</a>
charakter ustalenia	ogólnie wiążące <a href="https://inspire.ec.europa.eu/codelist/RegulationNatureValue/generallyBinding">https://inspire.ec.europa.eu/codelist/RegulationNatureValue/generallyBinding</a>
profil podstawowy	teren zabudowy mieszkaniowej wielorodzinnej teren usług teren komunikacji teren zieleni urządzonej teren ogrodów działkowych teren infrastruktury technicznej
profil dodatkowy	teren zabudowy mieszkaniowej jednorodzinnej teren zieleni naturalnej teren wód
maksymalna nadziemna intensywnosc zabudowy	0.4
maksymalny udział powierzchni zabudowy	20%
maksymalna wysokosc zabudowy	8.0 m



minimalny udział powierzchni biologicznie czynnej	30%
geometria	
plan	<a href="https://www.gov.pl/zagospodarowanieprzestrzenne/app/AktPlanowaniaPrzestrzennego/PL.ZIPPZP.11393/100205-POG/1POG">https://www.gov.pl/zagospodarowanieprzestrzenne/app/AktPlanowaniaPrzestrzennego/PL.ZIPPZP.11393/100205-POG/1POG</a>
strefa planistyczna	PL.ZIPPZP.11393_100205-POG_1POG-10SJ_20260320T000000
identyfier	<a href="https://www.gov.pl/zagospodarowanieprzestrzenne/app/StrefaPlanistyczna/PL.ZIPPZP.11393/100205-POG/1POG-10SJ/20260320T000000">https://www.gov.pl/zagospodarowanieprzestrzenne/app/StrefaPlanistyczna/PL.ZIPPZP.11393/100205-POG/1POG-10SJ/20260320T000000</a>
przestrzen nazw	PL.ZIPPZP.11393/100205-POG
lokalny id	1POG-10SJ
wersja id	20260320T000000
początek wersji obiektu	2026-03-20T00:00
nazwa	strefa wielofunkcyjna z zabudową mieszkaniową jednorodzinną
oznaczenie	10SJ
symbol	SJ
obowiązuje od	2024-06-28
obowiązuje do	obecnie
status	w opracowaniu <a href="https://inspire.ec.europa.eu/codelist/ProcessStepGeneralValue/elaboration">https://inspire.ec.europa.eu/codelist/ProcessStepGeneralValue/elaboration</a>
charakter ustalenia	ogólnie wiążące <a href="https://inspire.ec.europa.eu/codelist/RegulationNatureValue/generallyBinding">https://inspire.ec.europa.eu/codelist/RegulationNatureValue/generallyBinding</a>
profil podstawowy	teren zabudowy mieszkaniowej jednorodzinnej teren usług teren komunikacji teren zieleni urządzonej teren ogrodów działkowych teren infrastruktury technicznej
profil dodatkowy	teren wód
maksymalna nadziemna intensywność zabudowy	0.4
maksymalny udział powierzchni zabudowy	20%
maksymalna wysokość zabudowy	10.0 m
minimalny udział powierzchni	

biologicznie czynnej	40%
geometria	
plan	<a href="https://www.gov.pl/zagospodarowanieprzestrzenne/app/AktPlanowaniaPrzestrzennego/PL.ZIPPZP.11393/100205-POG/1POG">https://www.gov.pl/zagospodarowanieprzestrzenne/app/AktPlanowaniaPrzestrzennego/PL.ZIPPZP.11393/100205-POG/1POG</a>
strefa planistyczna	PL.ZIPPZP.11393_100205-POG_1POG-10SN_20260320T000000
identfier	<a href="https://www.gov.pl/zagospodarowanieprzestrzenne/app/StrefaPlanistyczna/PL.ZIPPZP.11393/100205-POG/1POG-10SN/20260320T000000">https://www.gov.pl/zagospodarowanieprzestrzenne/app/StrefaPlanistyczna/PL.ZIPPZP.11393/100205-POG/1POG-10SN/20260320T000000</a>
przestrzen nazw	PL.ZIPPZP.11393/100205-POG
lokalny id	1POG-10SN
wersja id	20260320T000000
poczatek wersji obiektu	2026-03-20T00:00
nazwa	strefa zieleni i rekreacji
oznaczenie	10SN
symbol	SN
obowiazuje od	2024-06-28
obowiazuje do	obecnie
status	w opracowaniu <a href="https://inspire.ec.europa.eu/codelist/ProcessStepGeneralValue/elaboration">https://inspire.ec.europa.eu/codelist/ProcessStepGeneralValue/elaboration</a>
charakter ustalenia	ogólnie wiążące <a href="https://inspire.ec.europa.eu/codelist/RegulationNatureValue/generallyBinding">https://inspire.ec.europa.eu/codelist/RegulationNatureValue/generallyBinding</a>
profil podstawowy	teren zieleni urządzonej teren plaży teren wód teren komunikacji teren ogrodów działkowych teren infrastruktury technicznej
profil dodatkowy	teren zieleni naturalnej
maksymalna nadziemna intensywnosc zabudowy	0.3
maksymalny udzial powierzchni zabudowy	30%
maksymalna wysokosc zabudowy	10.0 m
minimalny udzial powierzchni biologicznie czynnej	50%

geometria



plan

<https://www.gov.pl/zagospodarowanieprzestrzenne/app/AktPlanowaniaPrzestrzennego/PL.ZIPPZP.11393/100205-POG/1POG>

strefa planistyczna

PL.ZIPPZP.11393\_100205-POG\_1POG-10SI\_20260320T000000

identyfier

<https://www.gov.pl/zagospodarowanieprzestrzenne/app/StrefaPlanistyczna/PL.ZIPPZP.11393/100205-POG/1POG-10SI/20260320T000000>

przestrzen nazw

PL.ZIPPZP.11393/100205-POG

lokalny id

1POG-10SI

wersja id

20260320T000000

poczatek wersji obiektu

2026-03-20T00:00

nazwa

strefa infrastrukturalna

oznaczenie

10SI

symbol

SI

obowiazuje od

2024-06-28

obowiazuje do

obecnie

status

w opracowaniu  
<https://inspire.ec.europa.eu/codelist/ProcessStepGeneralValue/elaboration>

charakter ustalenia

ogólnie wiążące  
<https://inspire.ec.europa.eu/codelist/RegulationNatureValue/generallyBinding>

profil podstawowy

teren infrastruktury technicznej  
teren komunikacji  
teren ogrodów działkowych

profil dodatkowy

teren usług  
teren produkcji  
teren wód

maksymalna nadziemna intensywnosc zabudowy

0.8

maksymalny udzial powierzchni zabudowy

40%

maksymalna wysokosc zabudowy

40.0 m

minimalny udzial powierzchni biologicznie czynnej

25%

geometria



**plan**

<https://www.gov.pl/zagospodarowanieprzestrzenne/app/AktPlanowaniaPrzestrzennego/PL.ZIPPZP.11393/100205-POG/1POG>

**strefa planistyczna**

PL.ZIPPZP.11393\_100205-POG\_1POG-10SO\_20260320T000000

**identyfier**

<https://www.gov.pl/zagospodarowanieprzestrzenne/app/StrefaPlanistyczna/PL.ZIPPZP.11393/100205-POG/1POG-10SO/20260320T000000>

**przestrzen nazw**

PL.ZIPPZP.11393/100205-POG

**lokalny id**

1POG-10SO

**wersja id**

20260320T000000

**poczatek wersji obiektu**

2026-03-20T00:00

**nazwa**

strefa otwarta

**oznaczenie**

10SO

**symbol**

SO

**obowiazuje od**

2024-06-28

**obowiazuje do**

obecnie

**status**

w opracowaniu  
<https://inspire.ec.europa.eu/codelist/ProcessStepGeneralValue/elaboration>

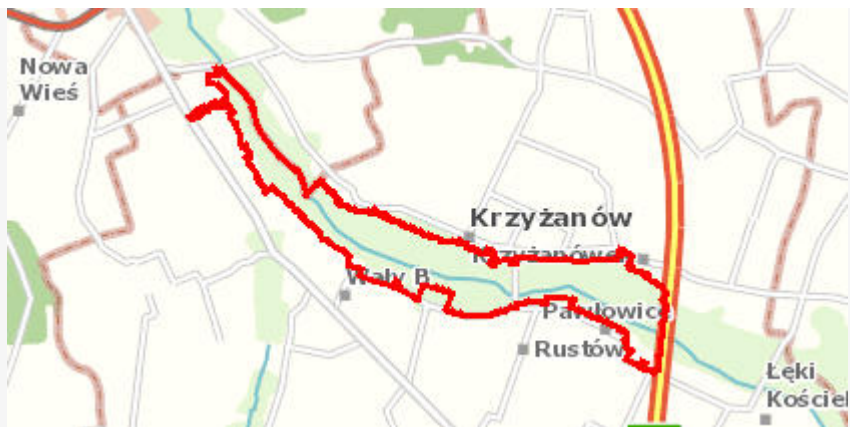
**charakter ustalenia**

ogólnie wiążące  
<https://inspire.ec.europa.eu/codelist/RegulationNatureValue/generallyBinding>

**profil podstawowy**

teren rolnictwa z zakazem zabudowy  
teren lasu  
teren zieleni naturalnej  
teren wód  
teren komunikacji  
teren ogrodów działkowych  
teren infrastruktury technicznej

**geometria**



plan

<https://www.gov.pl/zagospodarowanieprzestrzenne/app/AktPlanowaniaPrzestrzennego/PL.ZIPPZP.11393/100205-POG/1POG>

strefa planistyczna

PL.ZIPPZP.11393\_100205-POG\_1POG-10SU\_20260320T000000

identyfier

<https://www.gov.pl/zagospodarowanieprzestrzenne/app/StrefaPlanistyczna/PL.ZIPPZP.11393/100205-POG/1POG-10SU/20260320T000000>

przestrzen nazw

PL.ZIPPZP.11393/100205-POG

lokalny id

1POG-10SU

wersja id

20260320T000000

poczatek wersji obiektu

2026-03-20T00:00

nazwa

strefa usługowa

oznaczenie

10SU

symbol

SU

obowiazuje od

2024-06-28

obowiazuje do

obecnie

status

w opracowaniu  
<https://inspire.ec.europa.eu/codelist/ProcessStepGeneralValue/elaboration>

charakter ustalenia

ogólnie wiążące  
<https://inspire.ec.europa.eu/codelist/RegulationNatureValue/generallyBinding>

profil podstawowy

teren usług  
teren komunikacji  
teren zieleni urządzonej  
teren ogrodów działkowych  
teren infrastruktury technicznej

profil dodatkowy

teren wód

maksymalna nadziemna intensywnosc zabudowy

0.4

maksymalny udzial powierzchni zabudowy

20%

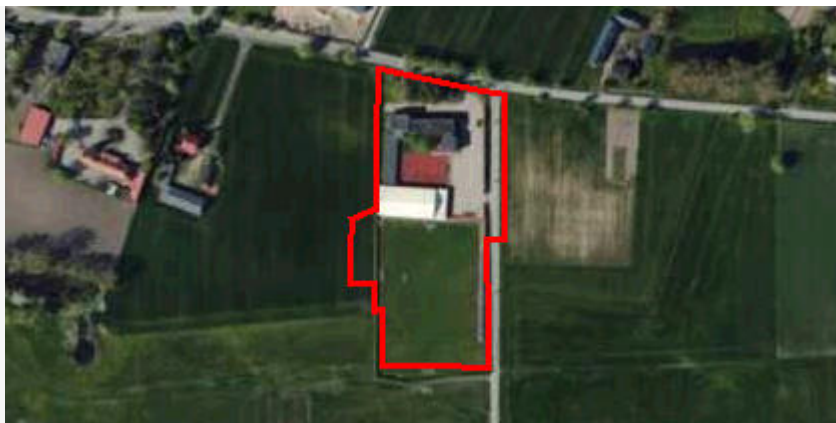
maksymalna wysokosc zabudowy

12.0 m

minimalny udzial powierzchni biologicznie czynnej

30%

geometria



plan

<https://www.gov.pl/zagospodarowanieprzestrzenne/app/AktPlanowaniaPrzestrzennego/PL.ZIPPZP.11393/100205-POG/1POG>

strefa planistyczna

PL.ZIPPZP.11393\_100205-POG\_1POG-10SP\_20260320T000000

identyfier

<https://www.gov.pl/zagospodarowanieprzestrzenne/app/StrefaPlanistyczna/PL.ZIPPZP.11393/100205-POG/1POG-10SP/20260320T000000>

przestrzen nazw

PL.ZIPPZP.11393/100205-POG

lokalny id

1POG-10SP

wersja id

20260320T000000

poczatek wersji obiektu

2026-03-20T00:00

nazwa

strefa gospodarcza

oznaczenie

10SP

symbol

SP

obowiazuje od

2024-06-28

obowiazuje do

obecnie

status

w opracowaniu  
<https://inspire.ec.europa.eu/codelist/ProcessStepGeneralValue/elaboration>

charakter ustalenia

ogólnie wiążące  
<https://inspire.ec.europa.eu/codelist/RegulationNatureValue/generallyBinding>

profil podstawowy

teren produkcji  
teren komunikacji  
teren zieleni urządzonej  
teren ogrodów działkowych  
teren infrastruktury technicznej

profil dodatkowy

teren usług  
teren wód

maksymalna nadziemna intensywnosc zabudowy

2

maksymalny udzial powierzchni zabudowy

90%

maksymalna wysokosc zabudowy

15.0 m

minimalny udzial powierzchni biologicznie czynnej

10%

geometria





**plan**

<https://www.gov.pl/zagospodarowanieprzestrzenne/app/AktPlanowaniaPrzestrzennego/PL.ZIPPZP.11393/100205-POG/1POG>

**strefa planistyczna**

PL.ZIPPZP.11393\_100205-POG\_1POG-10SR\_20260320T000000

**identyfier**

<https://www.gov.pl/zagospodarowanieprzestrzenne/app/StrefaPlanistyczna/PL.ZIPPZP.11393/100205-POG/1POG-10SR/20260320T000000>

**przestrzen nazw**

PL.ZIPPZP.11393/100205-POG

**lokalny id**

1POG-10SR

**wersja id**

20260320T000000

**poczatek wersji obiektu**

2026-03-20T00:00

**nazwa**

strefa produkcji rolniczej

**oznaczenie**

10SR

**symbol**

SR

**obowiazuje od**

2024-06-28

**obowiazuje do**

obecnie

**status**

w opracowaniu  
<https://inspire.ec.europa.eu/codelist/ProcessStepGeneralValue/elaboration>

**charakter ustalenia**

ogólnie wiążące  
<https://inspire.ec.europa.eu/codelist/RegulationNatureValue/generallyBinding>

**profil podstawowy**

teren produkcji w gospodarstwach rolnych  
teren wielkotowarowej produkcji rolnej  
teren akwakultury i obsługi rybactwa  
teren komunikacji  
teren ogrodów działkowych  
teren infrastruktury technicznej

**profil dodatkowy**

teren rolnictwa z zakazem zabudowy  
teren elektrowni słonecznej  
teren wód

**maksymalna nadziemna intensywnosc zabudowy**

0.4

**maksymalny udzial powierzchni zabudowy**

40%

**maksymalna wysokosc zabudowy**

18.0 m

**minimalny udzial powierzchni biologicznie czynnej**

40%



geometria



plan

<https://www.gov.pl/zagospodarowanieprzestrzenne/app/AktPlanowaniaPrzestrzennego/PL.ZIPPZP.11393/100205-POG/1POG>

strefa planistyczna

PL.ZIPPZP.11393\_100205-POG\_1POG-11SW\_20260320T000000

identfier

<https://www.gov.pl/zagospodarowanieprzestrzenne/app/StrefaPlanistyczna/PL.ZIPPZP.11393/100205-POG/1POG-11SW/20260320T000000>

przestrzen nazw

PL.ZIPPZP.11393/100205-POG

lokalny id

1POG-11SW

wersja id

20260320T000000

początek wersji obiektu

2026-03-20T00:00

nazwa

strefa wielofunkcyjna z zabudową mieszkaniową wielorodzinną

oznaczenie

11SW

symbol

SW

obowiązuje od

2024-06-28

obowiązuje do

obecnie

status

w opracowaniu  
<https://inspire.ec.europa.eu/codelist/ProcessStepGeneralValue/elaboration>

charakter ustalenia

ogólnie wiążące  
<https://inspire.ec.europa.eu/codelist/RegulationNatureValue/generallyBinding>

profil podstawowy

teren zabudowy mieszkaniowej wielorodzinnej  
teren usług  
teren komunikacji  
teren zieleni urządzonej  
teren ogrodów działkowych  
teren infrastruktury technicznej

profil dodatkowy

teren wód

maksymalna nadziemna intensywnosc zabudowy

0.9

maksymalny udział powierzchni zabudowy

30%

maksymalna wysokosc zabudowy

12.0 m

minimalny udział powierzchni biologicznie czynnej

40%

geometria



**plan**

<https://www.gov.pl/zagospodarowanieprzestrzenne/app/AktPlanowaniaPrzestrzennego/PL.ZIPPZP.11393/100205-POG/1POG>

**strefa planistyczna**

PL.ZIPPZP.11393\_100205-POG\_1POG-11SJ\_20260320T000000

**identyfier**

<https://www.gov.pl/zagospodarowanieprzestrzenne/app/StrefaPlanistyczna/PL.ZIPPZP.11393/100205-POG/1POG-11SJ/20260320T000000>

**przestrzen nazw**

PL.ZIPPZP.11393/100205-POG

**lokalny id**

1POG-11SJ

**wersja id**

20260320T000000

**poczatek wersji obiektu**

2026-03-20T00:00

**nazwa**

strefa wielofunkcyjna z zabudową mieszkaniową jednorodzinną

**oznaczenie**

11SJ

**symbol**

SJ

**obowiazuje od**

2024-06-28

**obowiazuje do**

obecnie

**status**

w opracowaniu  
<https://inspire.ec.europa.eu/codelist/ProcessStepGeneralValue/elaboration>

**charakter ustalenia**

ogólnie wiążące  
<https://inspire.ec.europa.eu/codelist/RegulationNatureValue/generallyBinding>

**profil podstawowy**

teren zabudowy mieszkaniowej jednorodzinnej  
teren usług  
teren komunikacji  
teren zieleni urządzonej  
teren ogrodów działkowych  
teren infrastruktury technicznej

**profil dodatkowy**

teren wód

**maksymalna nadziemna intensywnosc zabudowy**

0.6

**maksymalny udzial powierzchni zabudowy**

30%

**maksymalna wysokosc zabudowy**

10.0 m

**minimalny udzial powierzchni biologicznie czynnej**

40%

**geometria**



plan	<a href="https://www.gov.pl/zagospodarowanieprzestrzenne/app/AktPlanowaniaPrzestrzennego/PL.ZIPPZP.11393/100205-POG/1POG">https://www.gov.pl/zagospodarowanieprzestrzenne/app/AktPlanowaniaPrzestrzennego/PL.ZIPPZP.11393/100205-POG/1POG</a>
------	-----------------------------------------------------------------------------------------------------------------------------------------------------------------------------------------------------------------------------------------------

strefa planistyczna	PL.ZIPPZP.11393_100205-POG_1POG-11SZ_20260320T000000
---------------------	------------------------------------------------------

identifier	<a href="https://www.gov.pl/zagospodarowanieprzestrzenne/app/StrefaPlanistyczna/PL.ZIPPZP.11393/100205-POG/1POG-11SZ/20260320T000000">https://www.gov.pl/zagospodarowanieprzestrzenne/app/StrefaPlanistyczna/PL.ZIPPZP.11393/100205-POG/1POG-11SZ/20260320T000000</a>
------------	-----------------------------------------------------------------------------------------------------------------------------------------------------------------------------------------------------------------------------------------------------------------------

przestrzen nazw	PL.ZIPPZP.11393/100205-POG
-----------------	----------------------------

lokalny id	1POG-11SZ
------------	-----------

wersja id	20260320T000000
-----------	-----------------

poczatek wersji obiektu	2026-03-20T00:00
-------------------------	------------------

nazwa	strefa wielofunkcyjna z zabudową zagrodową
-------	--------------------------------------------

oznaczenie	11SZ
------------	------

symbol	SZ
--------	----

obowiazuje od	2024-06-28
---------------	------------

obowiazuje do	obecnie
---------------	---------

status	w opracowaniu <a href="https://inspire.ec.europa.eu/codelist/ProcessStepGeneralValue/elaboration">https://inspire.ec.europa.eu/codelist/ProcessStepGeneralValue/elaboration</a>
--------	------------------------------------------------------------------------------------------------------------------------------------------------------------------------------------

charakter ustalenia	ogólnie wiążące <a href="https://inspire.ec.europa.eu/codelist/RegulationNatureValue/generallyBinding">https://inspire.ec.europa.eu/codelist/RegulationNatureValue/generallyBinding</a>
---------------------	--------------------------------------------------------------------------------------------------------------------------------------------------------------------------------------------

profil podstawowy	teren zabudowy zagrodowej teren produkcji w gospodarstwach rolnych teren akwakultury i obsługi rybactwa teren komunikacji teren zieleni urządzonej teren ogrodów działkowych teren infrastruktury technicznej
-------------------	---------------------------------------------------------------------------------------------------------------------------------------------------------------------------------------------------------------------------------

profil dodatkowy	teren wielkotowarowej produkcji rolnej teren usług teren wód
------------------	--------------------------------------------------------------------

maksymalna nadziemna intensywnosc zabudowy	0.4
--------------------------------------------	-----

maksymalny udzial powierzchni zabudowy	20%
----------------------------------------	-----

maksymalna wysokosc zabudowy	15.0 m
------------------------------	--------

minimalny udzial powierzchni	
------------------------------	--

biologicznie czynnej	30%
geometria	
plan	<a href="https://www.gov.pl/zagospodarowanieprzestrzenne/app/AktPlanowaniaPrzestrzennego/PL.ZIPPZP.11393/100205-POG/1POG">https://www.gov.pl/zagospodarowanieprzestrzenne/app/AktPlanowaniaPrzestrzennego/PL.ZIPPZP.11393/100205-POG/1POG</a>
strefa planistyczna	PL.ZIPPZP.11393_100205-POG_1POG-11SU_20260320T000000
identfier	<a href="https://www.gov.pl/zagospodarowanieprzestrzenne/app/StrefaPlanistyczna/PL.ZIPPZP.11393/100205-POG/1POG-11SU/20260320T000000">https://www.gov.pl/zagospodarowanieprzestrzenne/app/StrefaPlanistyczna/PL.ZIPPZP.11393/100205-POG/1POG-11SU/20260320T000000</a>
przestrzen nazw	PL.ZIPPZP.11393/100205-POG
lokalny id	1POG-11SU
wersja id	20260320T000000
początek wersji obiektu	2026-03-20T00:00
nazwa	strefa usługowa
oznaczenie	11SU
symbol	SU
obowiązuje od	2024-06-28
obowiązuje do	obecnie
status	w opracowaniu <a href="https://inspire.ec.europa.eu/codelist/ProcessStepGeneralValue/elaboration">https://inspire.ec.europa.eu/codelist/ProcessStepGeneralValue/elaboration</a>
charakter ustalenia	ogólnie wiążące <a href="https://inspire.ec.europa.eu/codelist/RegulationNatureValue/generallyBinding">https://inspire.ec.europa.eu/codelist/RegulationNatureValue/generallyBinding</a>
profil podstawowy	teren usług teren komunikacji teren zieleni urządzonej teren ogrodów działkowych teren infrastruktury technicznej
profil dodatkowy	teren wód
maksymalna nadziemna intensywnosc zabudowy	0.4
maksymalny udział powierzchni zabudowy	20%
maksymalna wysokosc zabudowy	10.0 m
minimalny udział powierzchni biologicznie czynnej	40%
geometria	



**plan**

<https://www.gov.pl/zagospodarowanieprzestrzenne/app/AktPlanowaniaPrzestrzennego/PL.ZIPPZP.11393/100205-POG/1POG>

**strefa planistyczna**

PL.ZIPPZP.11393\_100205-POG\_1POG-11SN\_20260320T000000

**identyfier**

<https://www.gov.pl/zagospodarowanieprzestrzenne/app/StrefaPlanistyczna/PL.ZIPPZP.11393/100205-POG/1POG-11SN/20260320T000000>

**przestrzen nazw**

PL.ZIPPZP.11393/100205-POG

**lokalny id**

1POG-11SN

**wersja id**

20260320T000000

**poczatek wersji obiektu**

2026-03-20T00:00

**nazwa**

strefa zieleni i rekreacji

**oznaczenie**

11SN

**symbol**

SN

**obowiazuje od**

2024-06-28

**obowiazuje do**

obecnie

**status**

w opracowaniu  
<https://inspire.ec.europa.eu/codelist/ProcessStepGeneralValue/elaboration>

**charakter ustalenia**

ogólnie wiążące  
<https://inspire.ec.europa.eu/codelist/RegulationNatureValue/generallyBinding>

**profil podstawowy**

teren zieleni urządzonej  
teren plaży  
teren wód  
teren komunikacji  
teren ogrodów działkowych  
teren infrastruktury technicznej

**minimalny udział powierzchni biologicznie czynnej**

50%

**geometria**



**plan** <https://www.gov.pl/zagospodarowanieprzestrzenne/app/AktPlanowaniaPrzestrzennego/PL.ZIPPZP.11393/100205-POG/1POG>

<b>strefa planistyczna</b>	PL.ZIPPZP.11393_100205-POG_1POG-11SI_20260320T000000
<b>identfier</b>	<a href="https://www.gov.pl/zagospodarowanieprzestrzenne/app/StrefaPlanistyczna/PL.ZIPPZP.11393/100205-POG/1POG-11SI/20260320T000000">https://www.gov.pl/zagospodarowanieprzestrzenne/app/StrefaPlanistyczna/PL.ZIPPZP.11393/100205-POG/1POG-11SI/20260320T000000</a>
<b>przestrzen nazw</b>	PL.ZIPPZP.11393/100205-POG
<b>lokalny id</b>	1POG-11SI
<b>wersja id</b>	20260320T000000
<b>poczatek wersji obiektu</b>	2026-03-20T00:00
<b>nazwa</b>	strefa infrastrukturalna
<b>oznaczenie</b>	11SI
<b>symbol</b>	SI
<b>obowiazuje od</b>	2024-06-28
<b>obowiazuje do</b>	obecnie
<b>status</b>	w opracowaniu <a href="https://inspire.ec.europa.eu/codelist/ProcessStepGeneralValue/elaboration">https://inspire.ec.europa.eu/codelist/ProcessStepGeneralValue/elaboration</a>
<b>charakter ustalenia</b>	ogólnie wiążące <a href="https://inspire.ec.europa.eu/codelist/RegulationNatureValue/generallyBinding">https://inspire.ec.europa.eu/codelist/RegulationNatureValue/generallyBinding</a>
<b>profil podstawowy</b>	teren infrastruktury technicznej teren komunikacji teren ogrodów działkowych
<b>profil dodatkowy</b>	teren usług teren wód
<b>maksymalna nadziemna intensywnosc zabudowy</b>	0.5
<b>maksymalny udzial powierzchni zabudowy</b>	25%
<b>maksymalna wysokosc zabudowy</b>	40.0 m
<b>minimalny udzial powierzchni biologicznie czynnej</b>	20%
<b>geometria</b>	





plan	<a href="https://www.gov.pl/zagospodarowanieprzestrzenne/app/AktPlanowaniaPrzestrzennego/PL.ZIPPZP.11393/100205-POG/1POG">https://www.gov.pl/zagospodarowanieprzestrzenne/app/AktPlanowaniaPrzestrzennego/PL.ZIPPZP.11393/100205-POG/1POG</a>
------	-----------------------------------------------------------------------------------------------------------------------------------------------------------------------------------------------------------------------------------------------

strefa planistyczna	PL.ZIPPZP.11393_100205-POG_1POG-11SO_20260320T000000
---------------------	------------------------------------------------------

identifier	<a href="https://www.gov.pl/zagospodarowanieprzestrzenne/app/StrefaPlanistyczna/PL.ZIPPZP.11393/100205-POG/1POG-11SO/20260320T000000">https://www.gov.pl/zagospodarowanieprzestrzenne/app/StrefaPlanistyczna/PL.ZIPPZP.11393/100205-POG/1POG-11SO/20260320T000000</a>
------------	-----------------------------------------------------------------------------------------------------------------------------------------------------------------------------------------------------------------------------------------------------------------------

przestrzen nazw	PL.ZIPPZP.11393/100205-POG
-----------------	----------------------------

lokalny id	1POG-11SO
------------	-----------

wersja id	20260320T000000
-----------	-----------------

poczatek wersji obiektu	2026-03-20T00:00
-------------------------	------------------

nazwa	strefa otwarta
-------	----------------

oznaczenie	11SO
------------	------

symbol	SO
--------	----

obowiazuje od	2024-06-28
---------------	------------

obowiazuje do	obecnie
---------------	---------

status	w opracowaniu <a href="https://inspire.ec.europa.eu/codelist/ProcessStepGeneralValue/elaboration">https://inspire.ec.europa.eu/codelist/ProcessStepGeneralValue/elaboration</a>
--------	------------------------------------------------------------------------------------------------------------------------------------------------------------------------------------

charakter ustalenia	ogólnie wiążące <a href="https://inspire.ec.europa.eu/codelist/RegulationNatureValue/generallyBinding">https://inspire.ec.europa.eu/codelist/RegulationNatureValue/generallyBinding</a>
---------------------	--------------------------------------------------------------------------------------------------------------------------------------------------------------------------------------------

profil podstawowy	teren rolnictwa z zakazem zabudowy teren lasu teren zieleni naturalnej teren wód teren komunikacji teren ogrodów działkowych teren infrastruktury technicznej
-------------------	---------------------------------------------------------------------------------------------------------------------------------------------------------------------------------

geometria	
-----------	--





**plan**

<https://www.gov.pl/zagospodarowanieprzestrzenne/app/AktPlanowaniaPrzestrzennego/PL.ZIPPZP.11393/100205-POG/1POG>

**strefa planistyczna**

PL.ZIPPZP.11393\_100205-POG\_1POG-11SP\_20260320T000000

**identfier**

<https://www.gov.pl/zagospodarowanieprzestrzenne/app/StrefaPlanistyczna/PL.ZIPPZP.11393/100205-POG/1POG-11SP/20260320T000000>

**przestrzen nazw**

PL.ZIPPZP.11393/100205-POG

**lokalny id**

1POG-11SP

**wersja id**

20260320T000000

**poczatek wersji obiektu**

2026-03-20T00:00

**nazwa**

strefa gospodarcza

**oznaczenie**

11SP

**symbol**

SP

**obowiazuje od**

2024-06-28

**obowiazuje do**

obecnie

**status**

w opracowaniu  
<https://inspire.ec.europa.eu/codelist/ProcessStepGeneralValue/elaboration>

**charakter ustalenia**

ogólnie wiążące  
<https://inspire.ec.europa.eu/codelist/RegulationNatureValue/generallyBinding>

**profil podstawowy**

teren produkcji  
teren komunikacji  
teren zieleni urządzonej  
teren ogrodów działkowych  
teren infrastruktury technicznej

**profil dodatkowy**

teren usług  
teren wód

**maksymalna nadziemna intensywnosc zabudowy**

0.8

**maksymalny udzial powierzchni zabudowy**

40%

**maksymalna wysokosc zabudowy**

40.0 m

**minimalny udzial powierzchni biologicznie czynnej**

20%

**geometria**



**plan** <https://www.gov.pl/zagospodarowanieprzestrzenne/app/AktPlanowaniaPrzestrzennego/PL.ZIPPZP.11393/100205-POG/1POG>

**strefa planistyczna** PL.ZIPPZP.11393\_100205-POG\_1POG-11SR\_20260320T000000

**identyfier** <https://www.gov.pl/zagospodarowanieprzestrzenne/app/StrefaPlanistyczna/PL.ZIPPZP.11393/100205-POG/1POG-11SR/20260320T000000>

**przestrzen nazw** PL.ZIPPZP.11393/100205-POG

**lokalny id** 1POG-11SR

**wersja id** 20260320T000000

**poczatek wersji obiektu** 2026-03-20T00:00

**nazwa** strefa produkcji rolniczej

**oznaczenie** 11SR

**symbol** SR

**obowiazuje od** 2024-06-28

**obowiazuje do** obecnie

**status** w opracowaniu  
<https://inspire.ec.europa.eu/codelist/ProcessStepGeneralValue/elaboration>

**charakter ustalenia** ogólnie wiążące  
<https://inspire.ec.europa.eu/codelist/RegulationNatureValue/generallyBinding>

**profil podstawowy** teren produkcji w gospodarstwach rolnych  
teren wielkotowarowej produkcji rolnej  
teren akwakultury i obsługi rybactwa  
teren komunikacji  
teren ogrodów działkowych  
teren infrastruktury technicznej

**profil dodatkowy** teren rolnictwa z zakazem zabudowy  
teren zieleni urządzonej  
teren wód


**maksymalna nadziemna intensywnosc zabudowy** 0.4

**maksymalny udzial powierzchni zabudowy** 40%

**maksymalna wysokosc zabudowy** 12.0 m

**minimalny udzial powierzchni biologicznie czynnej** 30%

geometria



plan

<https://www.gov.pl/zagospodarowanieprzestrzenne/app/AktPlanowaniaPrzestrzennego/PL.ZIPPZP.11393/100205-POG/1POG>

strefa planistyczna

PL.ZIPPZP.11393\_100205-POG\_1POG-12SW\_20260320T000000

identfier

<https://www.gov.pl/zagospodarowanieprzestrzenne/app/StrefaPlanistyczna/PL.ZIPPZP.11393/100205-POG/1POG-12SW/20260320T000000>

przestrzen nazw

PL.ZIPPZP.11393/100205-POG

lokalny id

1POG-12SW

wersja id

20260320T000000

początek wersji obiektu

2026-03-20T00:00

nazwa

strefa wielofunkcyjna z zabudową mieszkaniową wielorodzinną

oznaczenie

12SW

symbol

SW

obowiązuje od

2024-06-28

obowiązuje do

obecnie

status

w opracowaniu  
<https://inspire.ec.europa.eu/codelist/ProcessStepGeneralValue/elaboration>

charakter ustalenia

ogólnie wiążące  
<https://inspire.ec.europa.eu/codelist/RegulationNatureValue/generallyBinding>

profil podstawowy

teren zabudowy mieszkaniowej wielorodzinnej  
teren usług  
teren komunikacji  
teren zieleni urządzonej  
teren ogrodów działkowych  
teren infrastruktury technicznej

profil dodatkowy

teren wód

maksymalna nadziemna intensywnosc zabudowy

0.6

maksymalny udział powierzchni zabudowy

30%

maksymalna wysokosc zabudowy

10.0 m

minimalny udział powierzchni biologicznie czynnej

30%

geometria



**plan**

<https://www.gov.pl/zagospodarowanieprzestrzenne/app/AktPlanowaniaPrzestrzennego/PL.ZIPPZP.11393/100205-POG/1POG>

**strefa planistyczna**

PL.ZIPPZP.11393\_100205-POG\_1POG-12SJ\_20260320T000000

**identyfier**

<https://www.gov.pl/zagospodarowanieprzestrzenne/app/StrefaPlanistyczna/PL.ZIPPZP.11393/100205-POG/1POG-12SJ/20260320T000000>

**przestrzen nazw**

PL.ZIPPZP.11393/100205-POG

**lokalny id**

1POG-12SJ

**wersja id**

20260320T000000

**poczatek wersji obiektu**

2026-03-20T00:00

**nazwa**

strefa wielofunkcyjna z zabudową mieszkaniową jednorodzinną

**oznaczenie**

12SJ

**symbol**

SJ

**obowiazuje od**

2024-06-28

**obowiazuje do**

obecnie

**status**

w opracowaniu  
<https://inspire.ec.europa.eu/codelist/ProcessStepGeneralValue/elaboration>

**charakter ustalenia**

ogólnie wiążące  
<https://inspire.ec.europa.eu/codelist/RegulationNatureValue/generallyBinding>

**profil podstawowy**

teren zabudowy mieszkaniowej jednorodzinnej  
 teren usług  
 teren komunikacji  
 teren zieleni urządzonej  
 teren ogrodów działkowych  
 teren infrastruktury technicznej

**profil dodatkowy**

teren wód

**maksymalna nadziemna intensywnosc zabudowy**

0.6

**maksymalny udzial powierzchni zabudowy**

30%

**maksymalna wysokosc zabudowy**

10.0 m

**minimalny udzial powierzchni biologicznie czynnej**

30%

**geometria**



**plan**

<https://www.gov.pl/zagospodarowanieprzestrzenne/app/AktPlanowaniaPrzestrzennego/PL.ZIPPZP.11393/100205-POG/1POG>

**strefa planistyczna**

PL.ZIPPZP.11393\_100205-POG\_1POG-12SZ\_20260320T000000

**identyfier**

<https://www.gov.pl/zagospodarowanieprzestrzenne/app/StrefaPlanistyczna/PL.ZIPPZP.11393/100205-POG/1POG-12SZ/20260320T000000>

**przestrzen nazw**

PL.ZIPPZP.11393/100205-POG

**lokalny id**

1POG-12SZ

**wersja id**

20260320T000000

**poczatek wersji obiektu**

2026-03-20T00:00

**nazwa**

strefa wielofunkcyjna z zabudową zagrodową

**oznaczenie**

12SZ

**symbol**

SZ

**obowiazuje od**

2024-06-28

**obowiazuje do**

obecnie

**status**

w opracowaniu  
<https://inspire.ec.europa.eu/codelist/ProcessStepGeneralValue/elaboration>

**charakter ustalenia**

ogólnie wiążące  
<https://inspire.ec.europa.eu/codelist/RegulationNatureValue/generallyBinding>

**profil podstawowy**

teren zabudowy zagrodowej  
teren produkcji w gospodarstwach rolnych  
teren akwakultury i obsługi rybactwa  
teren komunikacji  
teren zieleni urządzonej  
teren ogrodów działkowych  
teren infrastruktury technicznej

**profil dodatkowy**

teren wielkotowarowej produkcji rolnej  
teren usług  
teren wód

**maksymalna nadziemna intensywnosc zabudowy**

0.4


**maksymalny udzial powierzchni zabudowy**

20%

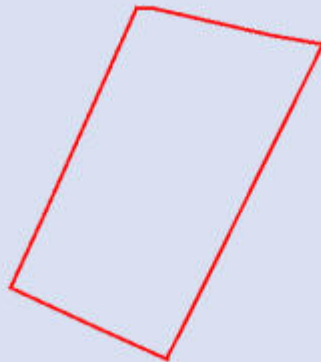
**maksymalna wysokosc zabudowy**

15.0 m

**minimalny udzial powierzchni**

biologicznie czynnej	30%
geometria	
plan	<a href="https://www.gov.pl/zagospodarowanieprzestrzenne/app/AktPlanowaniaPrzestrzennego/PL.ZIPPZP.11393/100205-POG/1POG">https://www.gov.pl/zagospodarowanieprzestrzenne/app/AktPlanowaniaPrzestrzennego/PL.ZIPPZP.11393/100205-POG/1POG</a>
strefa planistyczna	PL.ZIPPZP.11393_100205-POG_1POG-12SU_20260320T000000
identfier	<a href="https://www.gov.pl/zagospodarowanieprzestrzenne/app/StrefaPlanistyczna/PL.ZIPPZP.11393/100205-POG/1POG-12SU/20260320T000000">https://www.gov.pl/zagospodarowanieprzestrzenne/app/StrefaPlanistyczna/PL.ZIPPZP.11393/100205-POG/1POG-12SU/20260320T000000</a>
przestrzen nazw	PL.ZIPPZP.11393/100205-POG
lokalny id	1POG-12SU
wersja id	20260320T000000
początek wersji obiektu	2026-03-20T00:00
nazwa	strefa usługowa
oznaczenie	12SU
symbol	SU
obowiązuje od	2024-06-28
obowiązuje do	obecnie
status	w opracowaniu <a href="https://inspire.ec.europa.eu/codelist/ProcessStepGeneralValue/elaboration">https://inspire.ec.europa.eu/codelist/ProcessStepGeneralValue/elaboration</a>
charakter ustalenia	ogólnie wiążące <a href="https://inspire.ec.europa.eu/codelist/RegulationNatureValue/generallyBinding">https://inspire.ec.europa.eu/codelist/RegulationNatureValue/generallyBinding</a>
profil podstawowy	teren usług teren komunikacji teren zieleni urządzonej teren ogrodów działkowych teren infrastruktury technicznej
profil dodatkowy	teren wód
maksymalna nadziemna intensywnosc zabudowy	0.8
maksymalny udział powierzchni zabudowy	40%
maksymalna wysokosc zabudowy	11.0 m
minimalny udział powierzchni biologicznie czynnej	40%
geometria	

Nie można pobrać podglądu podkładu mapowego. Usługa WMTS jest teraz niedostępna.



**plan**

<https://www.gov.pl/zagospodarowanieprzestrzenne/app/AktPlanowaniaPrzestrzennego/PL.ZIPPZP.11393/100205-POG/1POG>

**strefa planistyczna**

PL.ZIPPZP.11393\_100205-POG\_1POG-12SP\_20260320T000000

**identyfier**

<https://www.gov.pl/zagospodarowanieprzestrzenne/app/StrefaPlanistyczna/PL.ZIPPZP.11393/100205-POG/1POG-12SP/20260320T000000>

**przestrzen nazw**

PL.ZIPPZP.11393/100205-POG

**lokalny id**

1POG-12SP

**wersja id**

20260320T000000

**poczatek wersji obiektu**

2026-03-20T00:00

**nazwa**

strefa gospodarcza

**oznaczenie**

12SP

**symbol**

SP

**obowiazuje od**

2024-06-28

**obowiazuje do**

obecnie

**status**

w opracowaniu  
<https://inspire.ec.europa.eu/codelist/ProcessStepGeneralValue/elaboration>

**charakter ustalenia**

ogólnie wiążące  
<https://inspire.ec.europa.eu/codelist/RegulationNatureValue/generallyBinding>

**profil podstawowy**

teren produkcji  
teren komunikacji  
teren zieleni urządzonej  
teren ogrodów działkowych  
teren infrastruktury technicznej

**profil dodatkowy**

teren usług  
teren wód

**maksymalna nadziemna intensywnosc zabudowy**

0.8

**maksymalny udzial powierzchni zabudowy**

40%

**maksymalna wysokosc zabudowy**

40.0 m

**minimalny udzial powierzchni biologicznie czynnej**

25%

**geometria**





**plan**

<https://www.gov.pl/zagospodarowanieprzestrzenne/app/AktPlanowaniaPrzestrzennego/PL.ZIPPZP.11393/100205-POG/1POG>

**strefa planistyczna**

PL.ZIPPZP.11393\_100205-POG\_1POG-12SO\_20260320T000000

**identyfier**

<https://www.gov.pl/zagospodarowanieprzestrzenne/app/StrefaPlanistyczna/PL.ZIPPZP.11393/100205-POG/1POG-12SO/20260320T000000>

**przestrzen nazw**

PL.ZIPPZP.11393/100205-POG

**lokalny id**

1POG-12SO

**wersja id**

20260320T000000

**poczatek wersji obiektu**

2026-03-20T00:00

**nazwa**

strefa otwarta

**oznaczenie**

12SO

**symbol**

SO

**obowiazuje od**

2024-06-28

**obowiazuje do**

obecnie

**status**

w opracowaniu  
<https://inspire.ec.europa.eu/codelist/ProcessStepGeneralValue/elaboration>


**charakter ustalenia**

ogólnie wiążące  
<https://inspire.ec.europa.eu/codelist/RegulationNatureValue/generallyBinding>

**profil podstawowy**

teren rolnictwa z zakazem zabudowy  
teren lasu  
teren zieleni naturalnej  
teren wód  
teren komunikacji  
teren ogrodów działkowych  
teren infrastruktury technicznej

**geometria**



**plan**

<https://www.gov.pl/zagospodarowanieprzestrzenne/app/AktPlanowaniaPrzestrzennego/PL.ZIPPZP.11393/100205-POG/1POG>

**strefa planistyczna**

PL.ZIPPZP.11393\_100205-POG\_1POG-12SN\_20260320T000000

**identyfier**

<https://www.gov.pl/zagospodarowanieprzestrzenne/app/StrefaPlanistyczna/PL.ZIPPZP.11393/100205-POG/1POG-12SN/20260320T000000>

**przestrzen nazw**

PL.ZIPPZP.11393/100205-POG

**lokalny id**

1POG-12SN

**wersja id**

20260320T000000

**poczatek wersji obiektu**

2026-03-20T00:00

**nazwa**

strefa zieleni i rekreacji

**oznaczenie**

12SN

**symbol**

SN

**obowiazuje od**

2024-06-28

**obowiazuje do**

obecnie

**status**

w opracowaniu  
<https://inspire.ec.europa.eu/codelist/ProcessStepGeneralValue/elaboration>

**charakter ustalenia**

ogólnie wiążące  
<https://inspire.ec.europa.eu/codelist/RegulationNatureValue/generallyBinding>

**profil podstawowy**

teren zieleni urządzonej  
teren plaży  
teren wód  
teren komunikacji  
teren ogrodów działkowych  
teren infrastruktury technicznej

**profil dodatkowy**

teren usług sportu i rekreacji  
teren zieleni naturalnej

**minimalny udział powierzchni biologicznie czynnej**

50%

**geometria**



plan

<https://www.gov.pl/zagospodarowanieprzestrzenne/app/AktPlanowaniaPrzestrzennego/PL.ZIPPZP.11393/100205-POG/1POG>

strefa planistyczna

PL.ZIPPZP.11393\_100205-POG\_1POG-12SR\_20260320T000000

identyfier

<https://www.gov.pl/zagospodarowanieprzestrzenne/app/StrefaPlanistyczna/PL.ZIPPZP.11393/100205-POG/1POG-12SR/20260320T000000>

przestrzen nazw

PL.ZIPPZP.11393/100205-POG

lokalny id

1POG-12SR

wersja id

20260320T000000

poczatek wersji obiektu

2026-03-20T00:00

nazwa

strefa produkcji rolniczej

oznaczenie

12SR

symbol

SR

obowiazuje od

2024-06-28

obowiazuje do

obecnie

status

w opracowaniu  
<https://inspire.ec.europa.eu/codelist/ProcessStepGeneralValue/elaboration>

charakter ustalenia

ogólnie wiążące  
<https://inspire.ec.europa.eu/codelist/RegulationNatureValue/generallyBinding>

profil podstawowy

teren produkcji w gospodarstwach rolnych  
teren wielkotowarowej produkcji rolnej  
teren akwakultury i obsługi rybactwa  
teren komunikacji  
teren ogrodów działkowych  
teren infrastruktury technicznej

profil dodatkowy

teren rolnictwa z zakazem zabudowy  
teren elektrowni słonecznej  
teren wód

maksymalna nadziemna intensywnosc zabudowy

0.4

maksymalny udzial powierzchni zabudowy

40%

maksymalna wysokosc zabudowy

18.0 m

minimalny udzial powierzchni biologicznie czynnej

30%

geometria



plan

<https://www.gov.pl/zagospodarowanieprzestrzenne/app/AktPlanowaniaPrzestrzennego/PL.ZIPPZP.11393/100205-POG/1POG>

strefa planistyczna

PL.ZIPPZP.11393\_100205-POG\_1POG-12SI\_20260320T000000

identfier

<https://www.gov.pl/zagospodarowanieprzestrzenne/app/StrefaPlanistyczna/PL.ZIPPZP.11393/100205-POG/1POG-12SI/20260320T000000>

przestrzen nazw

PL.ZIPPZP.11393/100205-POG

lokalny id

1POG-12SI

wersja id

20260320T000000

początek wersji obiektu

2026-03-20T00:00

nazwa

strefa infrastrukturalna

oznaczenie

12SI

symbol

SI

obowiązuje od

2024-06-28

obowiązuje do

obecnie

status

w opracowaniu  
<https://inspire.ec.europa.eu/codelist/ProcessStepGeneralValue/elaboration>

charakter ustalenia

ogólnie wiążące  
<https://inspire.ec.europa.eu/codelist/RegulationNatureValue/generallyBinding>

profil podstawowy

teren infrastruktury technicznej  
teren komunikacji  
teren ogrodów działkowych

profil dodatkowy

teren usług  
teren produkcji  
teren wód

maksymalna nadziemna intensywnosc zabudowy

1.8

maksymalny udział powierzchni zabudowy

60%

maksymalna wysokość zabudowy

40.0 m

minimalny udział powierzchni biologicznie czynnej

20%

geometria



**plan**

<https://www.gov.pl/zagospodarowanieprzestrzenne/app/AktPlanowaniaPrzestrzennego/PL.ZIPPZP.11393/100205-POG/1POG>

**strefa planistyczna**

PL.ZIPPZP.11393\_100205-POG\_1POG-13SU\_20260320T000000

**identyfier**

<https://www.gov.pl/zagospodarowanieprzestrzenne/app/StrefaPlanistyczna/PL.ZIPPZP.11393/100205-POG/1POG-13SU/20260320T000000>

**przestrzen nazw**

PL.ZIPPZP.11393/100205-POG

**lokalny id**

1POG-13SU

**wersja id**

20260320T000000

**poczatek wersji obiektu**

2026-03-20T00:00

**nazwa**

strefa usługowa

**oznaczenie**

13SU

**symbol**

SU

**obowiazuje od**

2024-06-28

**obowiazuje do**

obecnie

**status**

w opracowaniu  
<https://inspire.ec.europa.eu/codelist/ProcessStepGeneralValue/elaboration>

**charakter ustalenia**

ogólnie wiążące  
<https://inspire.ec.europa.eu/codelist/RegulationNatureValue/generallyBinding>

**profil podstawowy**

teren usług  
teren komunikacji  
teren zieleni urządzonej  
teren ogrodów działkowych  
teren infrastruktury technicznej

**profil dodatkowy**

teren zieleni naturalnej  
teren wód

**maksymalna nadziemna intensywnosc zabudowy**

0.6

**maksymalny udzial powierzchni zabudowy**

30%

**maksymalna wysokosc zabudowy**

12.0 m

**minimalny udzial powierzchni biologicznie czynnej**

30%

**geometria**



**plan**

<https://www.gov.pl/zagospodarowanieprzestrzenne/app/AktPlanowaniaPrzestrzennego/PL.ZIPPZP.11393/100205-POG/1POG>

**strefa planistyczna**

PL.ZIPPZP.11393\_100205-POG\_1POG-13SI\_20260320T000000

**identyfier**

<https://www.gov.pl/zagospodarowanieprzestrzenne/app/StrefaPlanistyczna/PL.ZIPPZP.11393/100205-POG/1POG-13SI/20260320T000000>

**przestrzen nazw**

PL.ZIPPZP.11393/100205-POG

**lokalny id**

1POG-13SI

**wersja id**

20260320T000000

**początek wersji obiektu**

2026-03-20T00:00

**nazwa**

strefa infrastrukturalna

**oznaczenie**

13SI

**symbol**

SI

**obowiązuje od**

2024-06-28

**obowiązuje do**

obecnie

**status**

w opracowaniu  
<https://inspire.ec.europa.eu/codelist/ProcessStepGeneralValue/elaboration>

**charakter ustalenia**

ogólnie wiążące  
<https://inspire.ec.europa.eu/codelist/RegulationNatureValue/generallyBinding>

**profil podstawowy**

teren infrastruktury technicznej  
teren komunikacji  
teren ogrodów działkowych

**profil dodatkowy**

teren wód

**minimalny udział powierzchni biologicznie czynnej**

20%

**geometria**





**plan**

<https://www.gov.pl/zagospodarowanieprzestrzenne/app/AktPlanowaniaPrzestrzennego/PL.ZIPPZP.11393/100205-POG/1POG>

**strefa planistyczna**

PL.ZIPPZP.11393\_100205-POG\_1POG-13SP\_20260320T000000

**identyfier**

<https://www.gov.pl/zagospodarowanieprzestrzenne/app/StrefaPlanistyczna/PL.ZIPPZP.11393/100205-POG/1POG-13SP/20260320T000000>

**przestrzen nazw**

PL.ZIPPZP.11393/100205-POG

**lokalny id**

1POG-13SP

**wersja id**

20260320T000000

**poczatek wersji obiektu**

2026-03-20T00:00

**nazwa**

strefa gospodarcza

**oznaczenie**

13SP

**symbol**

SP

**obowiazuje od**

2024-06-28

**obowiazuje do**

obecnie

**status**

w opracowaniu  
<https://inspire.ec.europa.eu/codelist/ProcessStepGeneralValue/elaboration>

**charakter ustalenia**

ogólnie wiążące  
<https://inspire.ec.europa.eu/codelist/RegulationNatureValue/generallyBinding>

**profil podstawowy**

teren produkcji  
 teren komunikacji  
 teren zieleni urządzonej  
 teren ogrodów działkowych  
 teren infrastruktury technicznej

**profil dodatkowy**

teren usług  
 teren wód

**maksymalna nadziemna intensywnosc zabudowy**

0.8

**maksymalny udzial powierzchni zabudowy**

40%

**maksymalna wysokosc zabudowy**

40.0 m

**minimalny udzial powierzchni biologicznie czynnej**

25%

**geometria**





**plan**

<https://www.gov.pl/zagospodarowanieprzestrzenne/app/AktPlanowaniaPrzestrzennego/PL.ZIPPZP.11393/100205-POG/1POG>

**strefa planistyczna**

PL.ZIPPZP.11393\_100205-POG\_1POG-13SW\_20260320T000000

**identyfier**

<https://www.gov.pl/zagospodarowanieprzestrzenne/app/StrefaPlanistyczna/PL.ZIPPZP.11393/100205-POG/1POG-13SW/20260320T000000>

**przestrzen nazw**

PL.ZIPPZP.11393/100205-POG

**lokalny id**

1POG-13SW

**wersja id**

20260320T000000

**poczatek wersji obiektu**

2026-03-20T00:00

**nazwa**

strefa wielofunkcyjna z zabudową mieszkaniową wielorodzinną

**oznaczenie**

13SW

**symbol**

SW

**obowiazuje od**

2024-06-28

**obowiazuje do**

obecnie

**status**

w opracowaniu  
<https://inspire.ec.europa.eu/codelist/ProcessStepGeneralValue/elaboration>

**charakter ustalenia**

ogólnie wiążące  
<https://inspire.ec.europa.eu/codelist/RegulationNatureValue/generallyBinding>

**profil podstawowy**

teren zabudowy mieszkaniowej wielorodzinnej  
 teren usług  
 teren komunikacji  
 teren zieleni urządzonej  
 teren ogrodów działkowych  
 teren infrastruktury technicznej

**profil dodatkowy**

teren wód

**maksymalna nadziemna intensywnosc zabudowy**

0.4

**maksymalny udzial powierzchni zabudowy**

20%

**maksymalna wysokosc zabudowy**

10.0 m

**minimalny udzial powierzchni biologicznie czynnej**

40%

**geometria**



**plan**

<https://www.gov.pl/zagospodarowanieprzestrzenne/app/AktPlanowaniaPrzestrzennego/PL.ZIPPZP.11393/100205-POG/1POG>

**strefa planistyczna**

PL.ZIPPZP.11393\_100205-POG\_1POG-13SO\_20260320T000000

**identyfier**

<https://www.gov.pl/zagospodarowanieprzestrzenne/app/StrefaPlanistyczna/PL.ZIPPZP.11393/100205-POG/1POG-13SO/20260320T000000>

**przestrzen nazw**

PL.ZIPPZP.11393/100205-POG

**lokalny id**

1POG-13SO

**wersja id**

20260320T000000

**poczatek wersji obiektu**

2026-03-20T00:00

**nazwa**

strefa otwarta

**oznaczenie**

13SO

**symbol**

SO

**obowiazuje od**

2024-06-28

**obowiazuje do**

obecnie

**status**

w opracowaniu  
<https://inspire.ec.europa.eu/codelist/ProcessStepGeneralValue/elaboration>

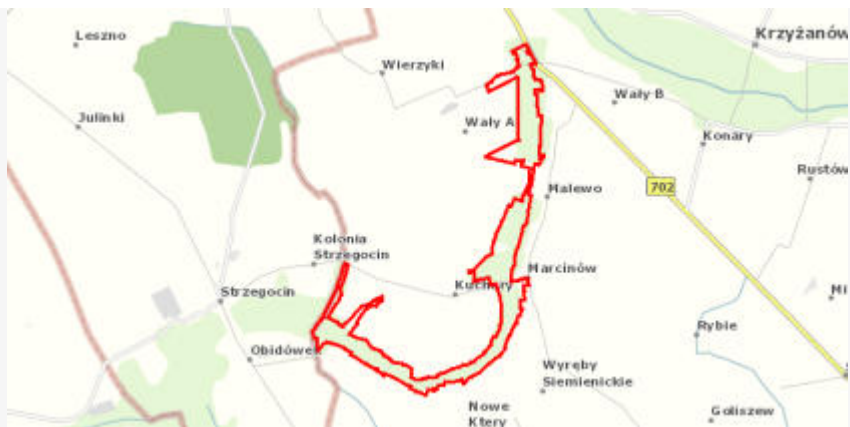
**charakter ustalenia**

ogólnie wiążące  
<https://inspire.ec.europa.eu/codelist/RegulationNatureValue/generallyBinding>

**profil podstawowy**

teren rolnictwa z zakazem zabudowy  
teren lasu  
teren zieleni naturalnej  
teren wód  
teren komunikacji  
teren ogrodów działkowych  
teren infrastruktury technicznej

**geometria**



plan

<https://www.gov.pl/zagospodarowanieprzestrzenne/app/AktPlanowaniaPrzestrzennego/PL.ZIPPZP.11393/100205-POG/1POG>

strefa planistyczna

PL.ZIPPZP.11393\_100205-POG\_1POG-13SZ\_20260320T000000

identyfier

<https://www.gov.pl/zagospodarowanieprzestrzenne/app/StrefaPlanistyczna/PL.ZIPPZP.11393/100205-POG/1POG-13SZ/20260320T000000>

przestrzen nazw

PL.ZIPPZP.11393/100205-POG

lokalny id

1POG-13SZ

wersja id

20260320T000000

początek wersji obiektu

2026-03-20T00:00

nazwa

strefa wielofunkcyjna z zabudową zagrodową

oznaczenie

13SZ

symbol

SZ

obowiązuje od

2024-06-28

obowiązuje do

obecnie

status

w opracowaniu  
<https://inspire.ec.europa.eu/codelist/ProcessStepGeneralValue/elaboration>

charakter ustalenia

ogólnie wiążące  
<https://inspire.ec.europa.eu/codelist/RegulationNatureValue/generallyBinding>

profil podstawowy

teren zabudowy zagrodowej  
teren produkcji w gospodarstwach rolnych  
teren akwakultury i obsługi rybactwa  
teren komunikacji  
teren zieleni urządzonej  
teren ogrodów działkowych  
teren infrastruktury technicznej

profil dodatkowy

teren wielkotowarowej produkcji rolnej  
teren usług  
teren wód

maksymalna nadziemna intensywność zabudowy

0.8

maksymalny udział powierzchni zabudowy

40%

maksymalna wysokość zabudowy

18.0 m

minimalny udział powierzchni

biologicznie czynnej	30%
geometria	
plan	<a href="https://www.gov.pl/zagospodarowanieprzestrzenne/app/AktPlanowaniaPrzestrzennego/PL.ZIPPZP.11393/100205-POG/1POG">https://www.gov.pl/zagospodarowanieprzestrzenne/app/AktPlanowaniaPrzestrzennego/PL.ZIPPZP.11393/100205-POG/1POG</a>
strefa planistyczna	PL.ZIPPZP.11393_100205-POG_1POG-13SJ_20260320T000000
identfier	<a href="https://www.gov.pl/zagospodarowanieprzestrzenne/app/StrefaPlanistyczna/PL.ZIPPZP.11393/100205-POG/1POG-13SJ/20260320T000000">https://www.gov.pl/zagospodarowanieprzestrzenne/app/StrefaPlanistyczna/PL.ZIPPZP.11393/100205-POG/1POG-13SJ/20260320T000000</a>
przestrzen nazw	PL.ZIPPZP.11393/100205-POG
lokalny id	1POG-13SJ
wersja id	20260320T000000
początek wersji obiektu	2026-03-20T00:00
nazwa	strefa wielofunkcyjna z zabudową mieszkaniową jednorodzinną
oznaczenie	13SJ
symbol	SJ
obowiązuje od	2024-06-28
obowiązuje do	obecnie
status	w opracowaniu <a href="https://inspire.ec.europa.eu/codelist/ProcessStepGeneralValue/elaboration">https://inspire.ec.europa.eu/codelist/ProcessStepGeneralValue/elaboration</a>
charakter ustalenia	ogólnie wiążące <a href="https://inspire.ec.europa.eu/codelist/RegulationNatureValue/generallyBinding">https://inspire.ec.europa.eu/codelist/RegulationNatureValue/generallyBinding</a>
profil podstawowy	teren zabudowy mieszkaniowej jednorodzinnej teren usług teren komunikacji teren zieleni urządzonej teren ogrodów działkowych teren infrastruktury technicznej
profil dodatkowy	teren wód
maksymalna nadziemna intensywnosc zabudowy	0.6
maksymalny udział powierzchni zabudowy	30%
maksymalna wysokosc zabudowy	10.0 m
minimalny udział powierzchni biologicznie czynnej	40%

geometria



plan

<https://www.gov.pl/zagospodarowanieprzestrzenne/app/AktPlanowaniaPrzestrzennego/PL.ZIPPZP.11393/100205-POG/1POG>

strefa planistyczna

PL.ZIPPZP.11393\_100205-POG\_1POG-13SN\_20260320T000000

identyfier

<https://www.gov.pl/zagospodarowanieprzestrzenne/app/StrefaPlanistyczna/PL.ZIPPZP.11393/100205-POG/1POG-13SN/20260320T000000>

przestrzen nazw

PL.ZIPPZP.11393/100205-POG

lokalny id

1POG-13SN

wersja id

20260320T000000

poczatek wersji obiektu

2026-03-20T00:00

nazwa

strefa zieleni i rekreacji

oznaczenie

13SN

symbol

SN

obowiazuje od

2024-06-28

obowiazuje do

obecnie

status

w opracowaniu  
<https://inspire.ec.europa.eu/codelist/ProcessStepGeneralValue/elaboration>

charakter ustalenia

ogólnie wiążące  
<https://inspire.ec.europa.eu/codelist/RegulationNatureValue/generallyBinding>

profil podstawowy

teren zieleni urządzonej  
teren plaży  
teren wód  
teren komunikacji  
teren ogrodów działkowych  
teren infrastruktury technicznej

profil dodatkowy

teren zieleni naturalnej  
teren lasu

maksymalna nadziemna intensywnosc zabudowy

0.4

maksymalny udzial powierzchni zabudowy

40%

maksymalna wysokosc zabudowy

6.0 m

minimalny udzial powierzchni biologicznie czynnej

50%

geometria



plan

<https://www.gov.pl/zagospodarowanieprzestrzenne/app/AktPlanowaniaPrzestrzennego/PL.ZIPPZP.11393/100205-POG/1POG>

strefa planistyczna

PL.ZIPPZP.11393\_100205-POG\_1POG-13SR\_20260320T000000

identyfier

<https://www.gov.pl/zagospodarowanieprzestrzenne/app/StrefaPlanistyczna/PL.ZIPPZP.11393/100205-POG/1POG-13SR/20260320T000000>

przestrzen nazw

PL.ZIPPZP.11393/100205-POG

lokalny id

1POG-13SR

wersja id

20260320T000000

początek wersji obiektu

2026-03-20T00:00

nazwa

strefa produkcji rolniczej

oznaczenie

13SR

symbol

SR

obowiązuje od

2024-06-28

obowiązuje do

obecnie

status

w opracowaniu  
<https://inspire.ec.europa.eu/codelist/ProcessStepGeneralValue/elaboration>

charakter ustalenia

ogólnie wiążące  
<https://inspire.ec.europa.eu/codelist/RegulationNatureValue/generallyBinding>

profil podstawowy

teren produkcji w gospodarstwach rolnych  
teren wielkotowarowej produkcji rolnej  
teren akwakultury i obsługi rybactwa  
teren komunikacji  
teren ogrodów działkowych  
teren infrastruktury technicznej

profil dodatkowy

teren rolnictwa z zakazem zabudowy  
teren elektrowni słonecznej  
teren wód

maksymalna nadziemna intensywność zabudowy

0.8

maksymalny udział powierzchni zabudowy

40%

maksymalna wysokość zabudowy

18.0 m

minimalny udział powierzchni biologicznie czynnej

30%



geometria



plan

<https://www.gov.pl/zagospodarowanieprzestrzenne/app/AktPlanowaniaPrzestrzennego/PL.ZIPPZP.11393/100205-POG/1POG>

strefa planistyczna

PL.ZIPPZP.11393\_100205-POG\_1POG-14SW\_20260320T000000

identfier

<https://www.gov.pl/zagospodarowanieprzestrzenne/app/StrefaPlanistyczna/PL.ZIPPZP.11393/100205-POG/1POG-14SW/20260320T000000>

przestrzen nazw

PL.ZIPPZP.11393/100205-POG

lokalny id

1POG-14SW

wersja id

20260320T000000

początek wersji obiektu

2026-03-20T00:00

nazwa

strefa wielofunkcyjna z zabudową mieszkaniową wielorodzinną

oznaczenie

14SW

symbol

SW

obowiązuje od

2024-06-28

obowiązuje do

obecnie

status

w opracowaniu  
<https://inspire.ec.europa.eu/codelist/ProcessStepGeneralValue/elaboration>

charakter ustalenia

ogólnie wiążące  
<https://inspire.ec.europa.eu/codelist/RegulationNatureValue/generallyBinding>

profil podstawowy

teren zabudowy mieszkaniowej wielorodzinnej  
teren usług  
teren komunikacji  
teren zieleni urządzonej  
teren ogrodów działkowych  
teren infrastruktury technicznej

profil dodatkowy

teren zieleni naturalnej  
teren wód

maksymalna nadziemna intensywnosc zabudowy

0.9

maksymalny udział powierzchni zabudowy

30%

maksymalna wysokość zabudowy

12.0 m

minimalny udział powierzchni biologicznie czynnej

40%



geometria	
plan	<a href="https://www.gov.pl/zagospodarowanieprzestrzenne/app/AktPlanowaniaPrzestrzennego/PL.ZIPPZP.11393/100205-POG/1POG">https://www.gov.pl/zagospodarowanieprzestrzenne/app/AktPlanowaniaPrzestrzennego/PL.ZIPPZP.11393/100205-POG/1POG</a>
strefa planistyczna	PL.ZIPPZP.11393_100205-POG_1POG-14SZ_20260320T000000
identfier	<a href="https://www.gov.pl/zagospodarowanieprzestrzenne/app/StrefaPlanistyczna/PL.ZIPPZP.11393/100205-POG/1POG-14SZ/20260320T000000">https://www.gov.pl/zagospodarowanieprzestrzenne/app/StrefaPlanistyczna/PL.ZIPPZP.11393/100205-POG/1POG-14SZ/20260320T000000</a>
przestrzen nazw	PL.ZIPPZP.11393/100205-POG
lokalny id	1POG-14SZ
wersja id	20260320T000000
poczatek wersji obiektu	2026-03-20T00:00
nazwa	strefa wielofunkcyjna z zabudową zagrodową
oznaczenie	14SZ
symbol	SZ
obowiazuje od	2024-06-28
obowiazuje do	obecnie
status	w opracowaniu <a href="https://inspire.ec.europa.eu/codelist/ProcessStepGeneralValue/elaboration">https://inspire.ec.europa.eu/codelist/ProcessStepGeneralValue/elaboration</a>
charakter ustalenia	ogólnie wiążące <a href="https://inspire.ec.europa.eu/codelist/RegulationNatureValue/generallyBinding">https://inspire.ec.europa.eu/codelist/RegulationNatureValue/generallyBinding</a>
profil podstawowy	teren zabudowy zagrodowej teren produkcji w gospodarstwach rolnych teren akwakultury i obsługi rybactwa teren komunikacji teren zieleni urządzonej teren ogrodów działkowych teren infrastruktury technicznej
profil dodatkowy	teren wielkotowarowej produkcji rolnej teren usług teren wód
maksymalna nadziemna intensywnosc zabudowy	0.4
maksymalny udzial powierzchni zabudowy	20%
maksymalna wysokosc zabudowy	15.0 m
minimalny udzial powierzchni	

biologicznie czynnej	40%
geometria	
plan	<a href="https://www.gov.pl/zagospodarowanieprzestrzenne/app/AktPlanowaniaPrzestrzennego/PL.ZIPPZP.11393/100205-POG/1POG">https://www.gov.pl/zagospodarowanieprzestrzenne/app/AktPlanowaniaPrzestrzennego/PL.ZIPPZP.11393/100205-POG/1POG</a>
strefa planistyczna	PL.ZIPPZP.11393_100205-POG_1POG-14SJ_20260320T000000
identfier	<a href="https://www.gov.pl/zagospodarowanieprzestrzenne/app/StrefaPlanistyczna/PL.ZIPPZP.11393/100205-POG/1POG-14SJ/20260320T000000">https://www.gov.pl/zagospodarowanieprzestrzenne/app/StrefaPlanistyczna/PL.ZIPPZP.11393/100205-POG/1POG-14SJ/20260320T000000</a>
przestrzen nazw	PL.ZIPPZP.11393/100205-POG
lokalny id	1POG-14SJ
wersja id	20260320T000000
początek wersji obiektu	2026-03-20T00:00
nazwa	strefa wielofunkcyjna z zabudową mieszkaniową jednorodzinną
oznaczenie	14SJ
symbol	SJ
obowiązuje od	2024-06-28
obowiązuje do	obecnie
status	w opracowaniu <a href="https://inspire.ec.europa.eu/codelist/ProcessStepGeneralValue/elaboration">https://inspire.ec.europa.eu/codelist/ProcessStepGeneralValue/elaboration</a>
charakter ustalenia	ogólnie wiążące <a href="https://inspire.ec.europa.eu/codelist/RegulationNatureValue/generallyBinding">https://inspire.ec.europa.eu/codelist/RegulationNatureValue/generallyBinding</a>
profil podstawowy	teren zabudowy mieszkaniowej jednorodzinnej teren usług teren komunikacji teren zieleni urządzonej teren ogrodów działkowych teren infrastruktury technicznej
profil dodatkowy	teren wód
maksymalna nadziemna intensywnosc zabudowy	0.3
maksymalny udział powierzchni zabudowy	15%
maksymalna wysokosc zabudowy	10.0 m
minimalny udział powierzchni biologicznie czynnej	30%

**geometria**

Nie można pobrać podglądu podkładu mapowego. Usługa WMTS jest teraz niedostępna.

**plan**

<https://www.gov.pl/zagospodarowanieprzestrzenne/app/AktPlanowaniaPrzestrzennego/PL.ZIPPZP.11393/100205-POG/1POG>

**strefa planistyczna**

PL.ZIPPZP.11393\_100205-POG\_1POG-14SN\_20260320T000000

**identyfier**

<https://www.gov.pl/zagospodarowanieprzestrzenne/app/StrefaPlanistyczna/PL.ZIPPZP.11393/100205-POG/1POG-14SN/20260320T000000>

**przestrzen nazw**

PL.ZIPPZP.11393/100205-POG

**lokalny id**

1POG-14SN

**wersja id**

20260320T000000

**poczatek wersji obiektu**

2026-03-20T00:00

**nazwa**

strefa zieleni i rekreacji

**oznaczenie**

14SN

**symbol**

SN

**obowiazuje od**

2024-06-28

**obowiazuje do**

obecnie

**status**

w opracowaniu  
<https://inspire.ec.europa.eu/codelist/ProcessStepGeneralValue/elaboration>

**charakter ustalenia**

ogólnie wiążące  
<https://inspire.ec.europa.eu/codelist/RegulationNatureValue/generallyBinding>

**profil podstawowy**

teren zieleni urządzonej  
teren plaży  
teren wód  
teren komunikacji  
teren ogrodów działkowych  
teren infrastruktury technicznej

**profil dodatkowy**

teren usług sportu i rekreacji  
teren zieleni naturalnej  
teren lasu

**maksymalna nadziemna intensywnosc zabudowy**

0.1

**maksymalny udzial powierzchni zabudowy**

10%

**maksymalna wysokosc zabudowy**

6.0 m

**minimalny udzial powierzchni biologicznie czynnej**

90%

geometria



plan

<https://www.gov.pl/zagospodarowanieprzestrzenne/app/AktPlanowaniaPrzestrzennego/PL.ZIPPZP.11393/100205-POG/1POG>

strefa planistyczna

PL.ZIPPZP.11393\_100205-POG\_1POG-14SP\_20260320T000000

identfier

<https://www.gov.pl/zagospodarowanieprzestrzenne/app/StrefaPlanistyczna/PL.ZIPPZP.11393/100205-POG/1POG-14SP/20260320T000000>

przestrzen nazw

PL.ZIPPZP.11393/100205-POG

lokalny id

1POG-14SP

wersja id

20260320T000000

początek wersji obiektu

2026-03-20T00:00

nazwa

strefa gospodarcza

oznaczenie

14SP

symbol

SP

obowiązuje od

2024-06-28

obowiązuje do

obecnie

status

w opracowaniu  
<https://inspire.ec.europa.eu/codelist/ProcessStepGeneralValue/elaboration>

charakter ustalenia

ogólnie wiążące  
<https://inspire.ec.europa.eu/codelist/RegulationNatureValue/generallyBinding>

profil podstawowy

teren produkcji  
teren komunikacji  
teren zieleni urządzonej  
teren ogrodów działkowych  
teren infrastruktury technicznej

profil dodatkowy

teren usług  
teren wód

maksymalna nadziemna intensywnosc zabudowy

0.8

maksymalny udział powierzchni zabudowy

40%

maksymalna wysokosc zabudowy

40.0 m

minimalny udział powierzchni biologicznie czynnej

20%

geometria



**plan**

<https://www.gov.pl/zagospodarowanieprzestrzenne/app/AktPlanowaniaPrzestrzennego/PL.ZIPPZP.11393/100205-POG/1POG>

**strefa planistyczna**

PL.ZIPPZP.11393\_100205-POG\_1POG-14SO\_20260320T000000

**identyfier**

<https://www.gov.pl/zagospodarowanieprzestrzenne/app/StrefaPlanistyczna/PL.ZIPPZP.11393/100205-POG/1POG-14SO/20260320T000000>

**przestrzen nazw**

PL.ZIPPZP.11393/100205-POG

**lokalny id**

1POG-14SO

**wersja id**

20260320T000000

**poczatek wersji obiektu**

2026-03-20T00:00

**nazwa**

strefa otwarta

**oznaczenie**

14SO

**symbol**

SO

**obowiazuje od**

2024-06-28

**obowiazuje do**

obecnie

**status**

w opracowaniu  
<https://inspire.ec.europa.eu/codelist/ProcessStepGeneralValue/elaboration>


**charakter ustalenia**

ogólnie wiążące  
<https://inspire.ec.europa.eu/codelist/RegulationNatureValue/generallyBinding>

**profil podstawowy**

teren rolnictwa z zakazem zabudowy  
teren lasu  
teren zieleni naturalnej  
teren wód  
teren komunikacji  
teren ogrodów działkowych  
teren infrastruktury technicznej

**geometria**



plan

<https://www.gov.pl/zagospodarowanieprzestrzenne/app/AktPlanowaniaPrzestrzennego/PL.ZIPPZP.11393/100205-POG/1POG>

strefa planistyczna

PL.ZIPPZP.11393\_100205-POG\_1POG-14SI\_20260320T000000

identyfier

<https://www.gov.pl/zagospodarowanieprzestrzenne/app/StrefaPlanistyczna/PL.ZIPPZP.11393/100205-POG/1POG-14SI/20260320T000000>

przestrzen nazw

PL.ZIPPZP.11393/100205-POG

lokalny id

1POG-14SI

wersja id

20260320T000000

poczatek wersji obiektu

2026-03-20T00:00

nazwa

strefa infrastrukturalna

oznaczenie

14SI

symbol

SI

obowiazuje od

2024-06-28

obowiazuje do

obecnie

status

w opracowaniu  
<https://inspire.ec.europa.eu/codelist/ProcessStepGeneralValue/elaboration>

charakter ustalenia

ogólnie wiążące  
<https://inspire.ec.europa.eu/codelist/RegulationNatureValue/generallyBinding>

profil podstawowy

teren infrastruktury technicznej  
teren komunikacji  
teren ogrodów działkowych

profil dodatkowy

teren wód

maksymalna nadziemna intensywnosc zabudowy

0.6

maksymalny udzial powierzchni zabudowy

60%

maksymalna wysokosc zabudowy

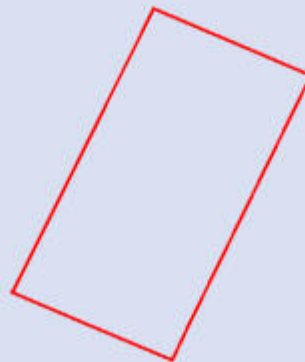
40.0 m

minimalny udzial powierzchni biologicznie czynnej

20%

geometria

Nie można pobrać podglądu podkładu mapowego. Usługa WMTS jest teraz niedostępna.



plan

<https://www.gov.pl/zagospodarowanieprzestrzenne/app/AktPlanowaniaPrzestrzennego/PL.ZIPPZP.11393/100205-POG/1POG>

strefa planistyczna

PL.ZIPPZP.11393\_100205-POG\_1POG-14SR\_20260320T000000

identyfier

<https://www.gov.pl/zagospodarowanieprzestrzenne/app/StrefaPlanistyczna/PL.ZIPPZP.11393/100205-POG/1POG-14SR/20260320T000000>

przestrzen nazw

PL.ZIPPZP.11393/100205-POG

lokalny id

1POG-14SR

wersja id

20260320T000000

poczatek wersji obiektu

2026-03-20T00:00

nazwa

strefa produkcji rolniczej

oznaczenie

14SR

symbol

SR

obowiazuje od

2024-06-28

obowiazuje do

obecnie

status

w opracowaniu  
<https://inspire.ec.europa.eu/codelist/ProcessStepGeneralValue/elaboration>

charakter ustalenia

ogólnie wiążące  
<https://inspire.ec.europa.eu/codelist/RegulationNatureValue/generallyBinding>

profil podstawowy

teren produkcji w gospodarstwach rolnych  
teren wielkotowarowej produkcji rolnej  
teren akwakultury i obsługi rybactwa  
teren komunikacji  
teren ogrodów działkowych  
teren infrastruktury technicznej

profil dodatkowy

teren rolnictwa z zakazem zabudowy  
teren elektrowni słonecznej  
teren wód

maksymalna nadziemna intensywnosc zabudowy

0.8

maksymalny udzial powierzchni zabudowy

40%

maksymalna wysokosc zabudowy

18.0 m

minimalny udzial powierzchni biologicznie czynnej

30%



geometria



plan

<https://www.gov.pl/zagospodarowanieprzestrzenne/app/AktPlanowaniaPrzestrzennego/PL.ZIPPZP.11393/100205-POG/1POG>

strefa planistyczna

PL.ZIPPZP.11393\_100205-POG\_1POG-14SU\_20260320T000000

identfier

<https://www.gov.pl/zagospodarowanieprzestrzenne/app/StrefaPlanistyczna/PL.ZIPPZP.11393/100205-POG/1POG-14SU/20260320T000000>

przestrzen nazw

PL.ZIPPZP.11393/100205-POG

lokalny id

1POG-14SU

wersja id

20260320T000000

początek wersji obiektu

2026-03-20T00:00

nazwa

strefa usługowa

oznaczenie

14SU

symbol

SU

obowiązuje od

2024-06-28

obowiązuje do

obecnie

status

w opracowaniu  
<https://inspire.ec.europa.eu/codelist/ProcessStepGeneralValue/elaboration>

charakter ustalenia

ogólnie wiążące  
<https://inspire.ec.europa.eu/codelist/RegulationNatureValue/generallyBinding>

profil podstawowy

teren usług  
teren komunikacji  
teren zieleni urządzonej  
teren ogrodów działkowych  
teren infrastruktury technicznej

profil dodatkowy

teren zieleni naturalnej  
teren wód

maksymalna nadziemna  
intensywnosc zabudowy

0.6

maksymalny udział powierzchni  
zabudowy

20%

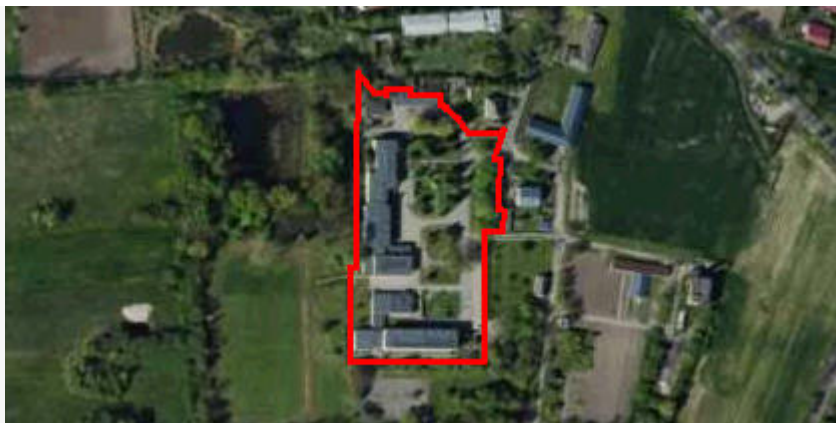
maksymalna wysokosc zabudowy

8.0 m

minimalny udział powierzchni  
biologicznie czynnej

30%

geometria



**plan**

<https://www.gov.pl/zagospodarowanieprzestrzenne/app/AktPlanowaniaPrzestrzennego/PL.ZIPPZP.11393/100205-POG/1POG>

**strefa planistyczna**

PL.ZIPPZP.11393\_100205-POG\_1POG-15SJ\_20260320T000000

**identyfier**

<https://www.gov.pl/zagospodarowanieprzestrzenne/app/StrefaPlanistyczna/PL.ZIPPZP.11393/100205-POG/1POG-15SJ/20260320T000000>

**przestrzen nazw**

PL.ZIPPZP.11393/100205-POG

**lokalny id**

1POG-15SJ

**wersja id**

20260320T000000

**poczatek wersji obiektu**

2026-03-20T00:00

**nazwa**

strefa wielofunkcyjna z zabudową mieszkaniową jednorodzinną

**oznaczenie**

15SJ

**symbol**

SJ

**obowiazuje od**

2024-06-28

**obowiazuje do**

obecnie

**status**

w opracowaniu  
<https://inspire.ec.europa.eu/codelist/ProcessStepGeneralValue/elaboration>

**charakter ustalenia**

ogólnie wiążące  
<https://inspire.ec.europa.eu/codelist/RegulationNatureValue/generallyBinding>

**profil podstawowy**

teren zabudowy mieszkaniowej jednorodzinnej  
teren usług  
teren komunikacji  
teren zieleni urządzonej  
teren ogrodów działkowych  
teren infrastruktury technicznej

**profil dodatkowy**

teren wód

**maksymalna nadziemna intensywnosc zabudowy**

0.6

**maksymalny udzial powierzchni zabudowy**

30%


**maksymalna wysokosc zabudowy**

10.0 m

**minimalny udzial powierzchni biologicznie czynnej**

40%

**geometria**



**plan**

<https://www.gov.pl/zagospodarowanieprzestrzenne/app/AktPlanowaniaPrzestrzennego/PL.ZIPPZP.11393/100205-POG/1POG>

**strefa planistyczna**

PL.ZIPPZP.11393\_100205-POG\_1POG-15SI\_20260320T000000

**identyfier**

<https://www.gov.pl/zagospodarowanieprzestrzenne/app/StrefaPlanistyczna/PL.ZIPPZP.11393/100205-POG/1POG-15SI/20260320T000000>

**przestrzen nazw**

PL.ZIPPZP.11393/100205-POG

**lokalny id**

1POG-15SI

**wersja id**

20260320T000000

**poczatek wersji obiektu**

2026-03-20T00:00

**nazwa**

strefa infrastrukturalna

**oznaczenie**

15SI

**symbol**

SI

**obowiazuje od**

2024-06-28

**obowiazuje do**

obecnie

**status**

w opracowaniu  
<https://inspire.ec.europa.eu/codelist/ProcessStepGeneralValue/elaboration>

**charakter ustalenia**

ogólnie wiążące  
<https://inspire.ec.europa.eu/codelist/RegulationNatureValue/generallyBinding>

**profil podstawowy**

teren infrastruktury technicznej  
 teren komunikacji  
 teren ogrodów działkowych

**profil dodatkowy**

teren wód

**minimalny udział powierzchni biologicznie czynnej**

20%

**geometria**



**plan**

<https://www.gov.pl/zagospodarowanieprzestrzenne/app/AktPlanowaniaPrzestrzennego/PL.ZIPPZP.11393/100205-POG/1POG>

**strefa planistyczna**

PL.ZIPPZP.11393\_100205-POG\_1POG-15SW\_20260320T000000

**identyfier**

<https://www.gov.pl/zagospodarowanieprzestrzenne/app/StrefaPlanistyczna/PL.ZIPPZP.11393/100205-POG/1POG-15SW/20260320T000000>

**przestrzen nazw**

PL.ZIPPZP.11393/100205-POG

**lokalny id**

1POG-15SW

**wersja id**

20260320T000000

**poczatek wersji obiektu**

2026-03-20T00:00

**nazwa**

strefa wielofunkcyjna z zabudową mieszkaniową wielorodzinną

**oznaczenie**

15SW

**symbol**

SW

**obowiazuje od**

2024-06-28

**obowiazuje do**

obecnie

**status**

w opracowaniu  
<https://inspire.ec.europa.eu/codelist/ProcessStepGeneralValue/elaboration>

**charakter ustalenia**

ogólnie wiążące  
<https://inspire.ec.europa.eu/codelist/RegulationNatureValue/generallyBinding>

**profil podstawowy**

teren zabudowy mieszkaniowej wielorodzinnej  
teren usług  
teren komunikacji  
teren zieleni urządzonej  
teren ogrodów działkowych  
teren infrastruktury technicznej

**profil dodatkowy**

teren zieleni naturalnej  
teren wód

**maksymalna nadziemna intensywnosc zabudowy**

0.9

**maksymalny udzial powierzchni zabudowy**

30%

**maksymalna wysokosc zabudowy**

12.0 m

**minimalny udzial powierzchni biologicznie czynnej**

40%

geometria



plan

<https://www.gov.pl/zagospodarowanieprzestrzenne/app/AktPlanowaniaPrzestrzennego/PL.ZIPPZP.11393/100205-POG/1POG>

strefa planistyczna

PL.ZIPPZP.11393\_100205-POG\_1POG-15SP\_20260320T000000

identyfier

<https://www.gov.pl/zagospodarowanieprzestrzenne/app/StrefaPlanistyczna/PL.ZIPPZP.11393/100205-POG/1POG-15SP/20260320T000000>

przestrzen nazw

PL.ZIPPZP.11393/100205-POG

lokalny id

1POG-15SP

wersja id

20260320T000000

poczatek wersji obiektu

2026-03-20T00:00

nazwa

strefa gospodarcza

oznaczenie

15SP

symbol

SP

obowiazuje od

2024-06-28

obowiazuje do

obecnie

status

w opracowaniu  
<https://inspire.ec.europa.eu/codelist/ProcessStepGeneralValue/elaboration>

charakter ustalenia

ogólnie wiążące  
<https://inspire.ec.europa.eu/codelist/RegulationNatureValue/generallyBinding>

profil podstawowy

teren produkcji  
teren komunikacji  
teren zieleni urządzonej  
teren ogrodów działkowych  
teren infrastruktury technicznej

profil dodatkowy

teren usług  
teren zieleni naturalnej  
teren wód

maksymalna nadziemna intensywnosc zabudowy

0.8

maksymalny udzial powierzchni zabudowy

40%

maksymalna wysokosc zabudowy

10.0 m

minimalny udzial powierzchni biologicznie czynnej

20%

geometria	
plan	<a href="https://www.gov.pl/zagospodarowanieprzestrzenne/app/AktPlanowaniaPrzestrzennego/PL.ZIPPZP.11393/100205-POG/1POG">https://www.gov.pl/zagospodarowanieprzestrzenne/app/AktPlanowaniaPrzestrzennego/PL.ZIPPZP.11393/100205-POG/1POG</a>
strefa planistyczna	PL.ZIPPZP.11393_100205-POG_1POG-15SU_20260320T000000
identyfier	<a href="https://www.gov.pl/zagospodarowanieprzestrzenne/app/StrefaPlanistyczna/PL.ZIPPZP.11393/100205-POG/1POG-15SU/20260320T000000">https://www.gov.pl/zagospodarowanieprzestrzenne/app/StrefaPlanistyczna/PL.ZIPPZP.11393/100205-POG/1POG-15SU/20260320T000000</a>
przestrzen nazw	PL.ZIPPZP.11393/100205-POG
lokalny id	1POG-15SU
wersja id	20260320T000000
poczatek wersji obiektu	2026-03-20T00:00
nazwa	strefa usługowa
oznaczenie	15SU
symbol	SU
obowiazuje od	2024-06-28
obowiazuje do	obecnie
status	w opracowaniu <a href="https://inspire.ec.europa.eu/codelist/ProcessStepGeneralValue/elaboration">https://inspire.ec.europa.eu/codelist/ProcessStepGeneralValue/elaboration</a>
charakter ustalenia	ogólnie wiążące <a href="https://inspire.ec.europa.eu/codelist/RegulationNatureValue/generallyBinding">https://inspire.ec.europa.eu/codelist/RegulationNatureValue/generallyBinding</a>
profil podstawowy	teren usług teren komunikacji teren zieleni urządzonej teren ogrodów działkowych teren infrastruktury technicznej
profil dodatkowy	teren wód
maksymalna nadziemna intensywnosc zabudowy	0.4
maksymalny udzial powierzchni zabudowy	20%
maksymalna wysokosc zabudowy	10.0 m
minimalny udzial powierzchni biologicznie czynnej	30%
geometria	





**plan**

<https://www.gov.pl/zagospodarowanieprzestrzenne/app/AktPlanowaniaPrzestrzennego/PL.ZIPPZP.11393/100205-POG/1POG>

**strefa planistyczna**

PL.ZIPPZP.11393\_100205-POG\_1POG-15SO\_20260320T000000

**identyfier**

<https://www.gov.pl/zagospodarowanieprzestrzenne/app/StrefaPlanistyczna/PL.ZIPPZP.11393/100205-POG/1POG-15SO/20260320T000000>

**przestrzen nazw**

PL.ZIPPZP.11393/100205-POG

**lokalny id**

1POG-15SO

**wersja id**

20260320T000000

**poczatek wersji obiektu**

2026-03-20T00:00

**nazwa**

strefa otwarta

**oznaczenie**

15SO

**symbol**

SO

**obowiazuje od**

2024-06-28

**obowiazuje do**

obecnie

**status**

w opracowaniu  
<https://inspire.ec.europa.eu/codelist/ProcessStepGeneralValue/elaboration>

**charakter ustalenia**

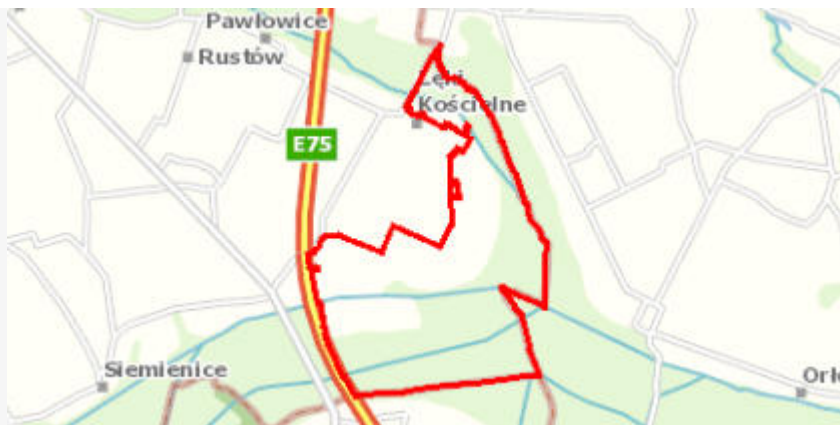
ogólnie wiążące  
<https://inspire.ec.europa.eu/codelist/RegulationNatureValue/generallyBinding>

**profil podstawowy**

teren rolnictwa z zakazem zabudowy  
teren lasu  
teren zieleni naturalnej  
teren wód  
teren komunikacji  
teren ogrodów działkowych  
teren infrastruktury technicznej

**geometria**





**plan**

<https://www.gov.pl/zagospodarowanieprzestrzenne/app/AktPlanowaniaPrzestrzennego/PL.ZIPPZP.11393/100205-POG/1POG>

**strefa planistyczna**

PL.ZIPPZP.11393\_100205-POG\_1POG-15SN\_20260320T000000

**identyfier**

<https://www.gov.pl/zagospodarowanieprzestrzenne/app/StrefaPlanistyczna/PL.ZIPPZP.11393/100205-POG/1POG-15SN/20260320T000000>

**przestrzen nazw**

PL.ZIPPZP.11393/100205-POG

**lokalny id**

1POG-15SN

**wersja id**

20260320T000000

**początek wersji obiektu**

2026-03-20T00:00

**nazwa**

strefa zieleni i rekreacji

**oznaczenie**

15SN

**symbol**

SN

**obowiązuje od**

2024-06-28

**obowiązuje do**

obecnie

**status**

w opracowaniu  
<https://inspire.ec.europa.eu/codelist/ProcessStepGeneralValue/elaboration>

**charakter ustalenia**

ogólnie wiążące  
<https://inspire.ec.europa.eu/codelist/RegulationNatureValue/generallyBinding>

**profil podstawowy**

teren zieleni urządzonej  
 teren plaży  
 teren wód  
 teren komunikacji  
 teren ogrodów działkowych  
 teren infrastruktury technicznej

**profil dodatkowy**

teren usług sportu i rekreacji  
 teren zieleni naturalnej  
 teren lasu

**minimalny udział powierzchni biologicznie czynnej**

90%

**geometria**



plan

<https://www.gov.pl/zagospodarowanieprzestrzenne/app/AktPlanowaniaPrzestrzennego/PL.ZIPPZP.11393/100205-POG/1POG>

strefa planistyczna

PL.ZIPPZP.11393\_100205-POG\_1POG-15SR\_20260320T000000

identyfier

<https://www.gov.pl/zagospodarowanieprzestrzenne/app/StrefaPlanistyczna/PL.ZIPPZP.11393/100205-POG/1POG-15SR/20260320T000000>

przestrzen nazw

PL.ZIPPZP.11393/100205-POG

lokalny id

1POG-15SR

wersja id

20260320T000000

początek wersji obiektu

2026-03-20T00:00

nazwa

strefa produkcji rolniczej

oznaczenie

15SR

symbol

SR

obowiązuje od

2024-06-28

obowiązuje do

obecnie

status

w opracowaniu  
<https://inspire.ec.europa.eu/codelist/ProcessStepGeneralValue/elaboration>

charakter ustalenia

ogólnie wiążące  
<https://inspire.ec.europa.eu/codelist/RegulationNatureValue/generallyBinding>

profil podstawowy

teren produkcji w gospodarstwach rolnych  
teren wielkotowarowej produkcji rolnej  
teren akwakultury i obsługi rybactwa  
teren komunikacji  
teren ogrodów działkowych  
teren infrastruktury technicznej

profil dodatkowy

teren rolnictwa z zakazem zabudowy  
teren elektrowni słonecznej  
teren elektrowni wiatrowej  
teren wód

maksymalna nadziemna intensywność zabudowy

0.4

maksymalny udział powierzchni zabudowy

40%

maksymalna wysokość zabudowy

210.0 m

minimalny udział powierzchni

biologicznie czynnej	30%
geometria	
plan	<a href="https://www.gov.pl/zagospodarowanieprzestrzenne/app/AktPlanowaniaPrzestrzennego/PL.ZIPPZP.11393/100205-POG/1POG">https://www.gov.pl/zagospodarowanieprzestrzenne/app/AktPlanowaniaPrzestrzennego/PL.ZIPPZP.11393/100205-POG/1POG</a>
strefa planistyczna	PL.ZIPPZP.11393_100205-POG_1POG-15SZ_20260320T000000
identfier	<a href="https://www.gov.pl/zagospodarowanieprzestrzenne/app/StrefaPlanistyczna/PL.ZIPPZP.11393/100205-POG/1POG-15SZ/20260320T000000">https://www.gov.pl/zagospodarowanieprzestrzenne/app/StrefaPlanistyczna/PL.ZIPPZP.11393/100205-POG/1POG-15SZ/20260320T000000</a>
przestrzen nazw	PL.ZIPPZP.11393/100205-POG
lokalny id	1POG-15SZ
wersja id	20260320T000000
początek wersji obiektu	2026-03-20T00:00
nazwa	strefa wielofunkcyjna z zabudową zagrodową
oznaczenie	15SZ
symbol	SZ
obowiązuje od	2024-06-28
obowiązuje do	obecnie
status	w opracowaniu <a href="https://inspire.ec.europa.eu/codelist/ProcessStepGeneralValue/elaboration">https://inspire.ec.europa.eu/codelist/ProcessStepGeneralValue/elaboration</a>
charakter ustalenia	ogólnie wiążące <a href="https://inspire.ec.europa.eu/codelist/RegulationNatureValue/generallyBinding">https://inspire.ec.europa.eu/codelist/RegulationNatureValue/generallyBinding</a>
profil podstawowy	teren zabudowy zagrodowej teren produkcji w gospodarstwach rolnych teren akwakultury i obsługi rybactwa teren komunikacji teren zieleni urządzonej teren ogrodów działkowych teren infrastruktury technicznej
profil dodatkowy	teren wielkotowarowej produkcji rolnej teren usług teren wód
maksymalna nadziemna intensywnosc zabudowy	0.6
maksymalny udział powierzchni zabudowy	30%
maksymalna wysokosc zabudowy	15.0 m

minimalny udział powierzchni  
biologicznie czynnej 40%

geometria



plan <https://www.gov.pl/zagospodarowanieprzestrzenne/app/AktPlanowaniaPrzestrzennego/PL.ZIPPZP.11393/100205-POG/1POG>

strefa planistyczna PL.ZIPPZP.11393\_100205-POG\_1POG-16SZ\_20260320T000000

identfier <https://www.gov.pl/zagospodarowanieprzestrzenne/app/StrefaPlanistyczna/PL.ZIPPZP.11393/100205-POG/1POG-16SZ/20260320T000000>

przestrzen nazw PL.ZIPPZP.11393/100205-POG

lokalny id 1POG-16SZ

wersja id 20260320T000000

poczatek wersji obiektu 2026-03-20T00:00

nazwa strefa wielofunkcyjna z zabudową zagrodową

oznaczenie 16SZ

symbol SZ

obowiazuje od 2024-06-28

obowiazuje do obecnie

status w opracowaniu  
<https://inspire.ec.europa.eu/codelist/ProcessStepGeneralValue/elaboration>

charakter ustalenia ogólnie wiążące  
<https://inspire.ec.europa.eu/codelist/RegulationNatureValue/generallyBinding>

profil podstawowy teren zabudowy zagrodowej  
teren produkcji w gospodarstwach rolnych  
teren akwakultury i obsługi rybactwa  
teren komunikacji  
teren zieleni urządzonej  
teren ogrodów działkowych  
teren infrastruktury technicznej

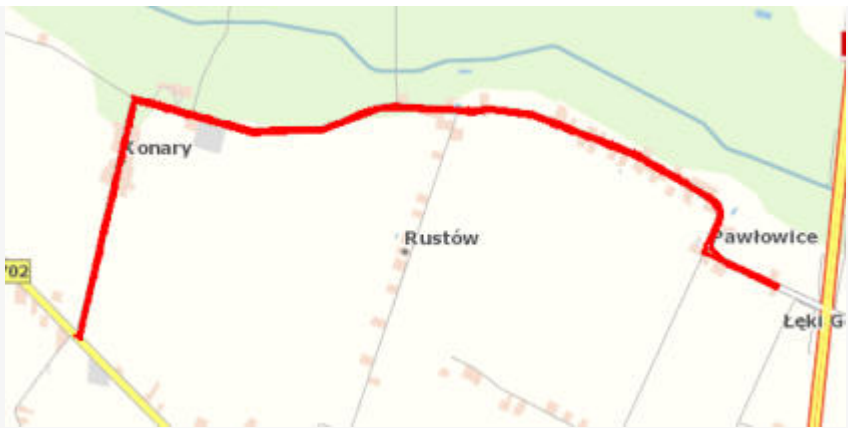
profil dodatkowy teren wielkotowarowej produkcji rolnej  
teren usług  
teren wód

maksymalna nadziemna  
intensywnosc zabudowy 0.4

maksymalny udział powierzchni  
zabudowy 20%

<b>maksymalna wysokosc zabudowy</b>	15.0 m
<b>minimalny udzial powierzchni biologicznie czynnej</b>	40%
<b>geometria</b>	
<b>plan</b>	<a href="https://www.gov.pl/zagospodarowanieprzestrzenne/app/AktPlanowaniaPrzestrzennego/PL.ZIPPZP.11393/100205-POG/1POG">https://www.gov.pl/zagospodarowanieprzestrzenne/app/AktPlanowaniaPrzestrzennego/PL.ZIPPZP.11393/100205-POG/1POG</a>
<b>strefa planistyczna</b>	PL.ZIPPZP.11393_100205-POG_1POG-16SW_20260320T000000
<b>identfier</b>	<a href="https://www.gov.pl/zagospodarowanieprzestrzenne/app/StrefaPlanistyczna/PL.ZIPPZP.11393/100205-POG/1POG-16SW/20260320T000000">https://www.gov.pl/zagospodarowanieprzestrzenne/app/StrefaPlanistyczna/PL.ZIPPZP.11393/100205-POG/1POG-16SW/20260320T000000</a>
<b>przestrzen nazw</b>	PL.ZIPPZP.11393/100205-POG
<b>lokalny id</b>	1POG-16SW
<b>wersja id</b>	20260320T000000
<b>poczatek wersji obiektu</b>	2026-03-20T00:00
<b>nazwa</b>	strefa wielofunkcyjna z zabudową mieszkaniową wielorodzinną
<b>oznaczenie</b>	16SW
<b>symbol</b>	SW
<b>obowiazuje od</b>	2024-06-28
<b>obowiazuje do</b>	obecnie
<b>status</b>	w opracowaniu <a href="https://inspire.ec.europa.eu/codelist/ProcessStepGeneralValue/elaboration">https://inspire.ec.europa.eu/codelist/ProcessStepGeneralValue/elaboration</a>
<b>charakter ustalenia</b>	ogólnie wiążące <a href="https://inspire.ec.europa.eu/codelist/RegulationNatureValue/generallyBinding">https://inspire.ec.europa.eu/codelist/RegulationNatureValue/generallyBinding</a>
<b>profil podstawowy</b>	teren zabudowy mieszkaniowej wielorodzinnej teren usług teren komunikacji teren zieleni urządzonej teren ogrodów działkowych teren infrastruktury technicznej
<b>profil dodatkowy</b>	teren wód
<b>maksymalna nadziemna intensywnosc zabudowy</b>	0.4
<b>maksymalny udzial powierzchni zabudowy</b>	20%
<b>maksymalna wysokosc zabudowy</b>	12.0 m

minimalny udział powierzchni biologicznie czynnej	30%
geometria	
plan	<a href="https://www.gov.pl/zagospodarowanieprzestrzenne/app/AktPlanowaniaPrzestrzennego/PL.ZIPPZP.11393/100205-POG/1POG">https://www.gov.pl/zagospodarowanieprzestrzenne/app/AktPlanowaniaPrzestrzennego/PL.ZIPPZP.11393/100205-POG/1POG</a>
strefa planistyczna	PL.ZIPPZP.11393_100205-POG_1POG-16SI_20260320T000000
identyfier	<a href="https://www.gov.pl/zagospodarowanieprzestrzenne/app/StrefaPlanistyczna/PL.ZIPPZP.11393/100205-POG/1POG-16SI/20260320T000000">https://www.gov.pl/zagospodarowanieprzestrzenne/app/StrefaPlanistyczna/PL.ZIPPZP.11393/100205-POG/1POG-16SI/20260320T000000</a>
przestrzen nazw	PL.ZIPPZP.11393/100205-POG
lokalny id	1POG-16SI
wersja id	20260320T000000
początek wersji obiektu	2026-03-20T00:00
nazwa	strefa infrastrukturalna
oznaczenie	16SI
symbol	SI
obowiązuje od	2024-06-28
obowiązuje do	obecnie
status	w opracowaniu <a href="https://inspire.ec.europa.eu/codelist/ProcessStepGeneralValue/elaboration">https://inspire.ec.europa.eu/codelist/ProcessStepGeneralValue/elaboration</a>
charakter ustalenia	ogólnie wiążące <a href="https://inspire.ec.europa.eu/codelist/RegulationNatureValue/generallyBinding">https://inspire.ec.europa.eu/codelist/RegulationNatureValue/generallyBinding</a>
profil podstawowy	teren infrastruktury technicznej teren komunikacji teren ogrodów działkowych
profil dodatkowy	teren wód
minimalny udział powierzchni biologicznie czynnej	20%
geometria	



plan

<https://www.gov.pl/zagospodarowanieprzestrzenne/app/AktPlanowaniaPrzestrzennego/PL.ZIPPZP.11393/100205-POG/1POG>

strefa planistyczna

PL.ZIPPZP.11393\_100205-POG\_1POG-16SO\_20260320T000000

identyfier

<https://www.gov.pl/zagospodarowanieprzestrzenne/app/StrefaPlanistyczna/PL.ZIPPZP.11393/100205-POG/1POG-16SO/20260320T000000>

przestrzen nazw

PL.ZIPPZP.11393/100205-POG

lokalny id

1POG-16SO

wersja id

20260320T000000

poczatek wersji obiektu

2026-03-20T00:00

nazwa

strefa otwarta

oznaczenie

16SO

symbol

SO

obowiazuje od

2024-06-28

obowiazuje do

obecnie

status

w opracowaniu  
<https://inspire.ec.europa.eu/codelist/ProcessStepGeneralValue/elaboration>

charakter ustalenia

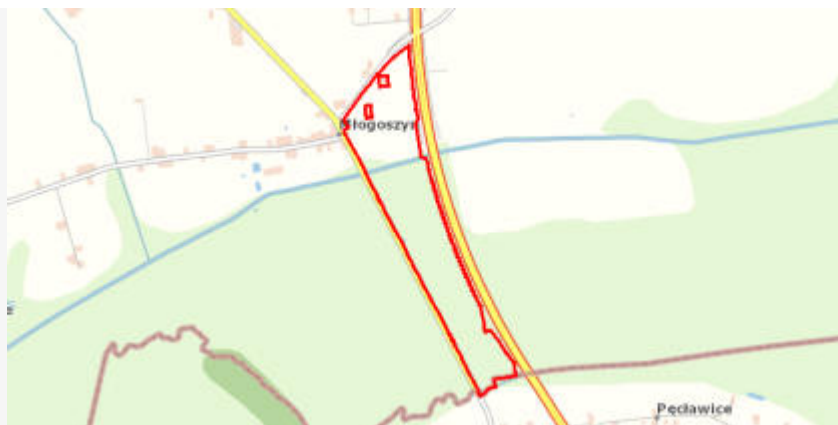
ogólnie wiążące  
<https://inspire.ec.europa.eu/codelist/RegulationNatureValue/generallyBinding>

profil podstawowy

teren rolnictwa z zakazem zabudowy  
teren lasu  
teren zieleni naturalnej  
teren wód  
teren komunikacji  
teren ogrodów działkowych  
teren infrastruktury technicznej

geometria





plan

<https://www.gov.pl/zagospodarowanieprzestrzenne/app/AktPlanowaniaPrzestrzennego/PL.ZIPPZP.11393/100205-POG/1POG>

strefa planistyczna

PL.ZIPPZP.11393\_100205-POG\_1POG-16SP\_20260320T000000

identyfier

<https://www.gov.pl/zagospodarowanieprzestrzenne/app/StrefaPlanistyczna/PL.ZIPPZP.11393/100205-POG/1POG-16SP/20260320T000000>

przestrzen nazw

PL.ZIPPZP.11393/100205-POG

lokalny id

1POG-16SP

wersja id

20260320T000000

poczatek wersji obiektu

2026-03-20T00:00

nazwa

strefa gospodarcza

oznaczenie

16SP

symbol

SP

obowiazuje od

2024-06-28

obowiazuje do

obecnie

status

w opracowaniu  
<https://inspire.ec.europa.eu/codelist/ProcessStepGeneralValue/elaboration>

charakter ustalenia

ogólnie wiążące  
<https://inspire.ec.europa.eu/codelist/RegulationNatureValue/generallyBinding>

profil podstawowy

teren produkcji  
teren komunikacji  
teren zieleni urządzonej  
teren ogrodów działkowych  
teren infrastruktury technicznej

profil dodatkowy

teren usług  
teren wód

maksymalna nadziemna intensywnosc zabudowy

2

maksymalny udzial powierzchni zabudowy

80%

maksymalna wysokosc zabudowy

40.0 m

minimalny udzial powierzchni biologicznie czynnej

20%

geometria



plan

<https://www.gov.pl/zagospodarowanieprzestrzenne/app/AktPlanowaniaPrzestrzennego/PL.ZIPPZP.11393/100205-POG/1POG>

strefa planistyczna

PL.ZIPPZP.11393\_100205-POG\_1POG-16SN\_20260320T000000

identyfier

<https://www.gov.pl/zagospodarowanieprzestrzenne/app/StrefaPlanistyczna/PL.ZIPPZP.11393/100205-POG/1POG-16SN/20260320T000000>

przestrzen nazw

PL.ZIPPZP.11393/100205-POG

lokalny id

1POG-16SN

wersja id

20260320T000000

poczatek wersji obiektu

2026-03-20T00:00

nazwa

strefa zieleni i rekreacji

oznaczenie

16SN

symbol

SN

obowiazuje od

2024-06-28

obowiazuje do

obecnie

status

w opracowaniu  
<https://inspire.ec.europa.eu/codelist/ProcessStepGeneralValue/elaboration>

charakter ustalenia

ogólnie wiążące  
<https://inspire.ec.europa.eu/codelist/RegulationNatureValue/generallyBinding>

profil podstawowy

teren zieleni urządzonej  
teren plaży  
teren wód  
teren komunikacji  
teren ogrodów działkowych  
teren infrastruktury technicznej

profil dodatkowy

teren zieleni naturalnej

minimalny udział powierzchni  
biologicznie czynnej

50%

geometria



**plan** <https://www.gov.pl/zagospodarowanieprzestrzenne/app/AktPlanowaniaPrzestrzennego/PL.ZIPPZP.11393/100205-POG/1POG>

**strefa planistyczna** PL.ZIPPZP.11393\_100205-POG\_1POG-16SU\_20260320T000000

**identfier** <https://www.gov.pl/zagospodarowanieprzestrzenne/app/StrefaPlanistyczna/PL.ZIPPZP.11393/100205-POG/1POG-16SU/20260320T000000>

**przestrzen nazw** PL.ZIPPZP.11393/100205-POG

**lokalny id** 1POG-16SU

**wersja id** 20260320T000000

**poczatek wersji obiektu** 2026-03-20T00:00

**nazwa** strefa usługowa

**oznaczenie** 16SU

**symbol** SU

**obowiazuje od** 2024-06-28

**obowiazuje do** obecnie

**status** w opracowaniu  
<https://inspire.ec.europa.eu/codelist/ProcessStepGeneralValue/elaboration>

**charakter ustalenia** ogólnie wiążące  
<https://inspire.ec.europa.eu/codelist/RegulationNatureValue/generallyBinding>

**profil podstawowy** teren usług  
teren komunikacji  
teren zieleni urządzonej  
teren ogrodów działkowych  
teren infrastruktury technicznej

**profil dodatkowy** teren wód

**maksymalna nadziemna intensywnosc zabudowy** 0.6

**maksymalny udzial powierzchni zabudowy** 30%

**maksymalna wysokosc zabudowy** 10.0 m

**minimalny udzial powierzchni biologicznie czynnej** 30%

**geometria**



**plan**

<https://www.gov.pl/zagospodarowanieprzestrzenne/app/AktPlanowaniaPrzestrzennego/PL.ZIPPZP.11393/100205-POG/1POG>

**strefa planistyczna**

PL.ZIPPZP.11393\_100205-POG\_1POG-16SJ\_20260320T000000

**identyfier**

<https://www.gov.pl/zagospodarowanieprzestrzenne/app/StrefaPlanistyczna/PL.ZIPPZP.11393/100205-POG/1POG-16SJ/20260320T000000>

**przestrzen nazw**

PL.ZIPPZP.11393/100205-POG

**lokalny id**

1POG-16SJ

**wersja id**

20260320T000000

**poczatek wersji obiektu**

2026-03-20T00:00

**nazwa**

strefa wielofunkcyjna z zabudową mieszkaniową jednorodzinną

**oznaczenie**

16SJ

**symbol**

SJ

**obowiazuje od**

2024-06-28

**obowiazuje do**

obecnie

**status**

w opracowaniu  
<https://inspire.ec.europa.eu/codelist/ProcessStepGeneralValue/elaboration>

**charakter ustalenia**

ogólnie wiążące  
<https://inspire.ec.europa.eu/codelist/RegulationNatureValue/generallyBinding>

**profil podstawowy**

teren zabudowy mieszkaniowej jednorodzinnej  
teren usług  
teren komunikacji  
teren zieleni urządzonej  
teren ogrodów działkowych  
teren infrastruktury technicznej

**profil dodatkowy**

teren wód

**maksymalna nadziemna intensywnosc zabudowy**

0.4

**maksymalny udzial powierzchni zabudowy**

20%

**maksymalna wysokosc zabudowy**

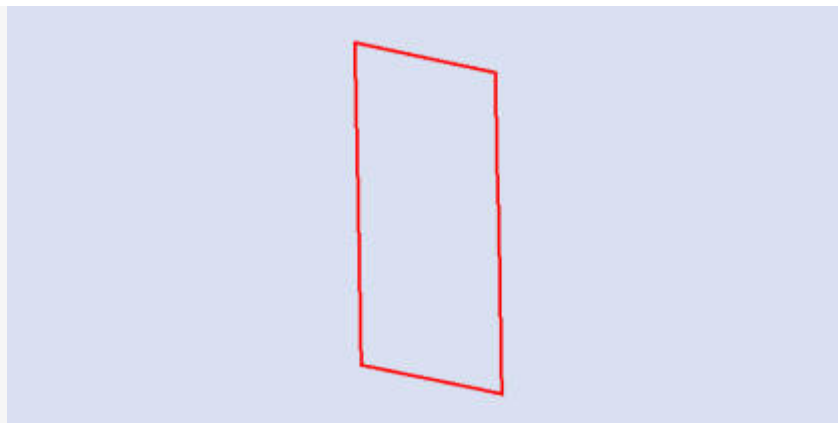
10.0 m

**minimalny udzial powierzchni biologicznie czynnej**

30%

**geometria**

Nie można pobrać podglądu podkładu mapowego. Usługa WMTS jest teraz niedostępna.



**plan** <https://www.gov.pl/zagospodarowanieprzestrzenne/app/AktPlanowaniaPrzestrzennego/PL.ZIPPZP.11393/100205-POG/1POG>

**strefa planistyczna** PL.ZIPPZP.11393\_100205-POG\_1POG-16SR\_20260320T000000

**identifier** <https://www.gov.pl/zagospodarowanieprzestrzenne/app/StrefaPlanistyczna/PL.ZIPPZP.11393/100205-POG/1POG-16SR/20260320T000000>

**przestrzen nazw** PL.ZIPPZP.11393/100205-POG

**lokalny id** 1POG-16SR

**wersja id** 20260320T000000

**poczatek wersji obiektu** 2026-03-20T00:00

**nazwa** strefa produkcji rolniczej

**oznaczenie** 16SR

**symbol** SR

**obowiazuje od** 2024-06-28

**obowiazuje do** obecnie

**status** w opracowaniu  
<https://inspire.ec.europa.eu/codelist/ProcessStepGeneralValue/elaboration>

**charakter ustalenia** ogólnie wiążące  
<https://inspire.ec.europa.eu/codelist/RegulationNatureValue/generallyBinding>

**profil podstawowy** teren produkcji w gospodarstwach rolnych  
teren wielkotowarowej produkcji rolnej  
teren akwakultury i obsługi rybactwa  
teren komunikacji  
teren ogrodów działkowych  
teren infrastruktury technicznej

**profil dodatkowy** teren rolnictwa z zakazem zabudowy  
teren elektrowni słonecznej  
teren wód

**maksymalna nadziemna intensywnosc zabudowy** 0.4

**maksymalny udzial powierzchni zabudowy** 40%

**maksymalna wysokosc zabudowy** 18.0 m

**minimalny udzial powierzchni biologicznie czynnej** 30%

geometria



plan

<https://www.gov.pl/zagospodarowanieprzestrzenne/app/AktPlanowaniaPrzestrzennego/PL.ZIPPZP.11393/100205-POG/1POG>

strefa planistyczna

PL.ZIPPZP.11393\_100205-POG\_1POG-17SZ\_20260320T000000

identfier

<https://www.gov.pl/zagospodarowanieprzestrzenne/app/StrefaPlanistyczna/PL.ZIPPZP.11393/100205-POG/1POG-17SZ/20260320T000000>

przestrzen nazw

PL.ZIPPZP.11393/100205-POG

lokalny id

1POG-17SZ

wersja id

20260320T000000

początek wersji obiektu

2026-03-20T00:00

nazwa

strefa wielofunkcyjna z zabudową zagrodową

oznaczenie

17SZ

symbol

SZ

obowiązuje od

2024-06-28

obowiązuje do

obecnie

status

w opracowaniu  
<https://inspire.ec.europa.eu/codelist/ProcessStepGeneralValue/elaboration>

charakter ustalenia

ogólnie wiążące  
<https://inspire.ec.europa.eu/codelist/RegulationNatureValue/generallyBinding>

profil podstawowy

teren zabudowy zagrodowej  
teren produkcji w gospodarstwach rolnych  
teren akwakultury i obsługi rybactwa  
teren komunikacji  
teren zieleni urządzonej  
teren ogrodów działkowych  
teren infrastruktury technicznej

profil dodatkowy

teren wielkotowarowej produkcji rolnej  
teren usług  
teren wód

maksymalna nadziemna intensywność zabudowy

0.6

maksymalny udział powierzchni zabudowy

30%

maksymalna wysokość zabudowy

15.0 m



**minimalny udział powierzchni biologicznie czynnej** 40%

**geometria**



**plan** <https://www.gov.pl/zagospodarowanieprzestrzenne/app/AktPlanowaniaPrzestrzennego/PL.ZIPPZP.11393/100205-POG/1POG>

**strefa planistyczna** PL.ZIPPZP.11393\_100205-POG\_1POG-17SU\_20260320T000000

**identfier** <https://www.gov.pl/zagospodarowanieprzestrzenne/app/StrefaPlanistyczna/PL.ZIPPZP.11393/100205-POG/1POG-17SU/20260320T000000>

**przestrzen nazw** PL.ZIPPZP.11393/100205-POG

**lokalny id** 1POG-17SU

**wersja id** 20260320T000000

**początek wersji obiektu** 2026-03-20T00:00

**nazwa** strefa usługowa

**oznaczenie** 17SU

**symbol** SU

**obowiązuje od** 2024-06-28

**obowiązuje do** obecnie

**status** w opracowaniu  
<https://inspire.ec.europa.eu/codelist/ProcessStepGeneralValue/elaboration>

**charakter ustalenia** ogólnie wiążące  
<https://inspire.ec.europa.eu/codelist/RegulationNatureValue/generallyBinding>

**profil podstawowy** teren usług  
teren komunikacji  
teren zieleni urządzonej  
teren ogrodów działkowych  
teren infrastruktury technicznej

**profil dodatkowy** teren wód

**maksymalna nadziemna intensywnosc zabudowy** 0.6

**maksymalny udział powierzchni zabudowy** 30%

**maksymalna wysokosc zabudowy** 12.0 m

**minimalny udział powierzchni biologicznie czynnej** 40%



geometria	
plan	<a href="https://www.gov.pl/zagospodarowanieprzestrzenne/app/AktPlanowaniaPrzestrzennego/PL.ZIPPZP.11393/100205-POG/1POG">https://www.gov.pl/zagospodarowanieprzestrzenne/app/AktPlanowaniaPrzestrzennego/PL.ZIPPZP.11393/100205-POG/1POG</a>
strefa planistyczna	PL.ZIPPZP.11393_100205-POG_1POG-17SP_20260320T000000
identyfier	<a href="https://www.gov.pl/zagospodarowanieprzestrzenne/app/StrefaPlanistyczna/PL.ZIPPZP.11393/100205-POG/1POG-17SP/20260320T000000">https://www.gov.pl/zagospodarowanieprzestrzenne/app/StrefaPlanistyczna/PL.ZIPPZP.11393/100205-POG/1POG-17SP/20260320T000000</a>
przestrzen nazw	PL.ZIPPZP.11393/100205-POG
lokalny id	1POG-17SP
wersja id	20260320T000000
poczatek wersji obiektu	2026-03-20T00:00
nazwa	strefa gospodarcza
oznaczenie	17SP
symbol	SP
obowiazuje od	2024-06-28
obowiazuje do	obecnie
status	w opracowaniu <a href="https://inspire.ec.europa.eu/codelist/ProcessStepGeneralValue/elaboration">https://inspire.ec.europa.eu/codelist/ProcessStepGeneralValue/elaboration</a>
charakter ustalenia	ogólnie wiążące <a href="https://inspire.ec.europa.eu/codelist/RegulationNatureValue/generallyBinding">https://inspire.ec.europa.eu/codelist/RegulationNatureValue/generallyBinding</a>
profil podstawowy	teren produkcji teren komunikacji teren zieleni urządzonej teren ogrodów działkowych teren infrastruktury technicznej
profil dodatkowy	teren usług teren wód
maksymalna nadziemna intensywnosc zabudowy	1
maksymalny udzial powierzchni zabudowy	50%
maksymalna wysokosc zabudowy	25.0 m
minimalny udzial powierzchni biologicznie czynnej	20%
geometria	



**plan**

<https://www.gov.pl/zagospodarowanieprzestrzenne/app/AktPlanowaniaPrzestrzennego/PL.ZIPPZP.11393/100205-POG/1POG>

**strefa planistyczna**

PL.ZIPPZP.11393\_100205-POG\_1POG-17SW\_20260320T000000

**identyfier**

<https://www.gov.pl/zagospodarowanieprzestrzenne/app/StrefaPlanistyczna/PL.ZIPPZP.11393/100205-POG/1POG-17SW/20260320T000000>

**przestrzen nazw**

PL.ZIPPZP.11393/100205-POG

**lokalny id**

1POG-17SW

**wersja id**

20260320T000000

**poczatek wersji obiektu**

2026-03-20T00:00

**nazwa**

strefa wielofunkcyjna z zabudową mieszkaniową wielorodzinną

**oznaczenie**

17SW

**symbol**

SW

**obowiazuje od**

2024-06-28

**obowiazuje do**

obecnie

**status**

w opracowaniu  
<https://inspire.ec.europa.eu/codelist/ProcessStepGeneralValue/elaboration>

**charakter ustalenia**

ogólnie wiążące  
<https://inspire.ec.europa.eu/codelist/RegulationNatureValue/generallyBinding>

**profil podstawowy**

teren zabudowy mieszkaniowej wielorodzinnej  
teren usług  
teren komunikacji  
teren zieleni urządzonej  
teren ogrodów działkowych  
teren infrastruktury technicznej

**profil dodatkowy**

teren zieleni naturalnej  
teren wód

**maksymalna nadziemna intensywnosc zabudowy**

0.6

**maksymalny udzial powierzchni zabudowy**

30%

**maksymalna wysokosc zabudowy**

10.0 m

**minimalny udzial powierzchni biologicznie czynnej**

50%

geometria



plan

<https://www.gov.pl/zagospodarowanieprzestrzenne/app/AktPlanowaniaPrzestrzennego/PL.ZIPPZP.11393/100205-POG/1POG>

strefa planistyczna

PL.ZIPPZP.11393\_100205-POG\_1POG-17SI\_20260320T000000

identyfier

<https://www.gov.pl/zagospodarowanieprzestrzenne/app/StrefaPlanistyczna/PL.ZIPPZP.11393/100205-POG/1POG-17SI/20260320T000000>

przestrzen nazw

PL.ZIPPZP.11393/100205-POG

lokalny id

1POG-17SI

wersja id

20260320T000000

poczatek wersji obiektu

2026-03-20T00:00

nazwa

strefa infrastrukturalna

oznaczenie

17SI

symbol

SI

obowiazuje od

2024-06-28

obowiazuje do

obecnie

status

w opracowaniu  
<https://inspire.ec.europa.eu/codelist/ProcessStepGeneralValue/elaboration>

charakter ustalenia

ogólnie wiążące  
<https://inspire.ec.europa.eu/codelist/RegulationNatureValue/generallyBinding>

profil podstawowy

teren infrastruktury technicznej  
teren komunikacji  
teren ogrodów działkowych

profil dodatkowy

teren wód

minimalny udział powierzchni  
biologicznie czynnej

20%

geometria



**plan** <https://www.gov.pl/zagospodarowanieprzestrzenne/app/AktPlanowaniaPrzestrzennego/PL.ZIPPZP.11393/100205-POG/1POG>

**strefa planistyczna** PL.ZIPPZP.11393\_100205-POG\_1POG-17SJ\_20260320T000000

**identfier** <https://www.gov.pl/zagospodarowanieprzestrzenne/app/StrefaPlanistyczna/PL.ZIPPZP.11393/100205-POG/1POG-17SJ/20260320T000000>

**przestrzen nazw** PL.ZIPPZP.11393/100205-POG

**lokalny id** 1POG-17SJ

**wersja id** 20260320T000000

**poczatek wersji obiektu** 2026-03-20T00:00

**nazwa** strefa wielofunkcyjna z zabudową mieszkaniową jednorodzinną

**oznaczenie** 17SJ

**symbol** SJ

**obowiazuje od** 2024-06-28

**obowiazuje do** obecnie

**status** w opracowaniu  
<https://inspire.ec.europa.eu/codelist/ProcessStepGeneralValue/elaboration>

**charakter ustalenia** ogólnie wiążące  
<https://inspire.ec.europa.eu/codelist/RegulationNatureValue/generallyBinding>

**profil podstawowy** teren zabudowy mieszkaniowej jednorodzinnej  
teren usług  
teren komunikacji  
teren zieleni urządzonej  
teren ogrodów działkowych  
teren infrastruktury technicznej

**profil dodatkowy** teren wód

**maksymalna nadziemna intensywnosc zabudowy** 0.4

**maksymalny udzial powierzchni zabudowy** 20%

**maksymalna wysokosc zabudowy** 10.0 m

**minimalny udzial powierzchni biologicznie czynnej** 40%

**geometria**

Nie można pobrać podglądu podkładu mapowego. Usługa WMTS jest teraz niedostępna.



**plan**

<https://www.gov.pl/zagospodarowanieprzestrzenne/app/AktPlanowaniaPrzestrzennego/PL.ZIPPZP.11393/100205-POG/1POG>

**strefa planistyczna**

PL.ZIPPZP.11393\_100205-POG\_1POG-17SR\_20260320T000000

**identyfier**

<https://www.gov.pl/zagospodarowanieprzestrzenne/app/StrefaPlanistyczna/PL.ZIPPZP.11393/100205-POG/1POG-17SR/20260320T000000>

**przestrzen nazw**

PL.ZIPPZP.11393/100205-POG

**lokalny id**

1POG-17SR

**wersja id**

20260320T000000

**poczatek wersji obiektu**

2026-03-20T00:00

**nazwa**

strefa produkcji rolniczej

**oznaczenie**

17SR

**symbol**

SR

**obowiazuje od**

2024-06-28

**obowiazuje do**

obecnie

**status**

w opracowaniu  
<https://inspire.ec.europa.eu/codelist/ProcessStepGeneralValue/elaboration>

**charakter ustalenia**

ogólnie wiążące  
<https://inspire.ec.europa.eu/codelist/RegulationNatureValue/generallyBinding>

**profil podstawowy**

teren produkcji w gospodarstwach rolnych  
teren wielkotowarowej produkcji rolnej  
teren akwakultury i obsługi rybactwa  
teren komunikacji  
teren ogrodów działkowych  
teren infrastruktury technicznej

**profil dodatkowy**

teren rolnictwa z zakazem zabudowy  
teren elektrowni słonecznej  
teren wód

**maksymalna nadziemna intensywnosc zabudowy**

0.4

**maksymalny udział powierzchni zabudowy**

40%

**maksymalna wysokosc zabudowy**

18.0 m

**minimalny udział powierzchni biologicznie czynnej**

30%

geometria



plan

<https://www.gov.pl/zagospodarowanieprzestrzenne/app/AktPlanowaniaPrzestrzennego/PL.ZIPPZP.11393/100205-POG/1POG>

strefa planistyczna

PL.ZIPPZP.11393\_100205-POG\_1POG-17SN\_20260320T000000

identfier

<https://www.gov.pl/zagospodarowanieprzestrzenne/app/StrefaPlanistyczna/PL.ZIPPZP.11393/100205-POG/1POG-17SN/20260320T000000>

przestrzen nazw

PL.ZIPPZP.11393/100205-POG

lokalny id

1POG-17SN

wersja id

20260320T000000

początek wersji obiektu

2026-03-20T00:00

nazwa

strefa zieleni i rekreacji

oznaczenie

17SN

symbol

SN

obowiązuje od

2024-06-28

obowiązuje do

obecnie

status

w opracowaniu  
<https://inspire.ec.europa.eu/codelist/ProcessStepGeneralValue/elaboration>

charakter ustalenia

ogólnie wiążące  
<https://inspire.ec.europa.eu/codelist/RegulationNatureValue/generallyBinding>

profil podstawowy

teren zieleni urządzonej  
teren plaży  
teren wód  
teren komunikacji  
teren ogrodów działkowych  
teren infrastruktury technicznej

profil dodatkowy

teren zieleni naturalnej  
teren lasu

maksymalna nadziemna intensywność zabudowy

0.4

maksymalny udział powierzchni zabudowy

40%

maksymalna wysokość zabudowy

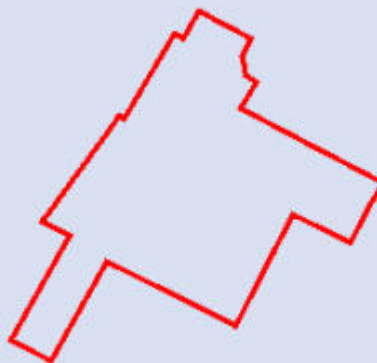
10.0 m

minimalny udział powierzchni biologicznie czynnej

50%

**geometria**

Nie można pobrać podglądu podkładu mapowego. Usługa WMTS jest teraz niedostępna.

**plan**

<https://www.gov.pl/zagospodarowanieprzestrzenne/app/AktPlanowaniaPrzestrzennego/PL.ZIPPZP.11393/100205-POG/1POG>

**strefa planistyczna**

PL.ZIPPZP.11393\_100205-POG\_1POG-17SO\_20260320T000000

**identyfier**

<https://www.gov.pl/zagospodarowanieprzestrzenne/app/StrefaPlanistyczna/PL.ZIPPZP.11393/100205-POG/1POG-17SO/20260320T000000>

**przestrzen nazw**

PL.ZIPPZP.11393/100205-POG

**lokalny id**

1POG-17SO

**wersja id**

20260320T000000

**początek wersji obiektu**

2026-03-20T00:00

**nazwa**

strefa otwarta

**oznaczenie**

17SO

**symbol**

SO

**obowiązuje od**

2024-06-28

**obowiązuje do**

obecnie

**status**

w opracowaniu  
<https://inspire.ec.europa.eu/codelist/ProcessStepGeneralValue/elaboration>

**charakter ustalenia**


ogólnie wiążące  
<https://inspire.ec.europa.eu/codelist/RegulationNatureValue/generallyBinding>

**profil podstawowy**

teren rolnictwa z zakazem zabudowy  
teren lasu  
teren zieleni naturalnej  
teren wód  
teren komunikacji  
teren ogrodów działkowych  
teren infrastruktury technicznej

**geometria**





plan

<https://www.gov.pl/zagospodarowanieprzestrzenne/app/AktPlanowaniaPrzestrzennego/PL.ZIPPZP.11393/100205-POG/1POG>

strefa planistyczna

PL.ZIPPZP.11393\_100205-POG\_1POG-18SJ\_20260320T000000

identyfier

<https://www.gov.pl/zagospodarowanieprzestrzenne/app/StrefaPlanistyczna/PL.ZIPPZP.11393/100205-POG/1POG-18SJ/20260320T000000>

przestrzen nazw

PL.ZIPPZP.11393/100205-POG

lokalny id

1POG-18SJ

wersja id

20260320T000000

poczatek wersji obiektu

2026-03-20T00:00

nazwa

strefa wielofunkcyjna z zabudową mieszkaniową jednorodzinną

oznaczenie

18SJ

symbol

SJ

obowiazuje od

2024-06-28

obowiazuje do

obecnie

status

w opracowaniu  
<https://inspire.ec.europa.eu/codelist/ProcessStepGeneralValue/elaboration>

charakter ustalenia

ogólnie wiążące  
<https://inspire.ec.europa.eu/codelist/RegulationNatureValue/generallyBinding>

profil podstawowy

teren zabudowy mieszkaniowej jednorodzinnej  
teren usług  
teren komunikacji  
teren zieleni urządzonej  
teren ogrodów działkowych  
teren infrastruktury technicznej

profil dodatkowy

teren wód

maksymalna nadziemna intensywnosc zabudowy

0.6

maksymalny udzial powierzchni zabudowy

30%

maksymalna wysokosc zabudowy

10.0 m

minimalny udzial powierzchni biologicznie czynnej

40%

geometria



**plan**

<https://www.gov.pl/zagospodarowanieprzestrzenne/app/AktPlanowaniaPrzestrzennego/PL.ZIPPZP.11393/100205-POG/1POG>

**strefa planistyczna**

PL.ZIPPZP.11393\_100205-POG\_1POG-18SW\_20260320T000000

**identyfier**

<https://www.gov.pl/zagospodarowanieprzestrzenne/app/StrefaPlanistyczna/PL.ZIPPZP.11393/100205-POG/1POG-18SW/20260320T000000>

**przestrzen nazw**

PL.ZIPPZP.11393/100205-POG

**lokalny id**

1POG-18SW

**wersja id**

20260320T000000

**poczatek wersji obiektu**

2026-03-20T00:00

**nazwa**

strefa wielofunkcyjna z zabudową mieszkaniową wielorodzinną

**oznaczenie**

18SW

**symbol**

SW

**obowiazuje od**

2024-06-28

**obowiazuje do**

obecnie

**status**

w opracowaniu  
<https://inspire.ec.europa.eu/codelist/ProcessStepGeneralValue/elaboration>

**charakter ustalenia**

ogólnie wiążące  
<https://inspire.ec.europa.eu/codelist/RegulationNatureValue/generallyBinding>

**profil podstawowy**

teren zabudowy mieszkaniowej wielorodzinnej  
teren usług  
teren komunikacji  
teren zieleni urządzonej  
teren ogrodów działkowych  
teren infrastruktury technicznej

**profil dodatkowy**

teren zabudowy mieszkaniowej jednorodzinnej  
teren zieleni naturalnej  
teren wód

**maksymalna nadziemna intensywnosc zabudowy**

0.6

**maksymalny udzial powierzchni zabudowy**

30%

**maksymalna wysokosc zabudowy**

9.0 m

**minimalny udzial powierzchni biologicznie czynnej**

40%

geometria



plan

<https://www.gov.pl/zagospodarowanieprzestrzenne/app/AktPlanowaniaPrzestrzennego/PL.ZIPPZP.11393/100205-POG/1POG>

strefa planistyczna

PL.ZIPPZP.11393\_100205-POG\_1POG-18SI\_20260320T000000

identyfier

<https://www.gov.pl/zagospodarowanieprzestrzenne/app/StrefaPlanistyczna/PL.ZIPPZP.11393/100205-POG/1POG-18SI/20260320T000000>

przestrzen nazw

PL.ZIPPZP.11393/100205-POG

lokalny id

1POG-18SI

wersja id

20260320T000000

początek wersji obiektu

2026-03-20T00:00

nazwa

strefa infrastrukturalna

oznaczenie

18SI

symbol

SI

obowiązuje od

2024-06-28

obowiązuje do

obecnie

status

w opracowaniu  
<https://inspire.ec.europa.eu/codelist/ProcessStepGeneralValue/elaboration>

charakter ustalenia

ogólnie wiążące  
<https://inspire.ec.europa.eu/codelist/RegulationNatureValue/generallyBinding>

profil podstawowy

teren infrastruktury technicznej  
teren komunikacji  
teren ogrodów działkowych

profil dodatkowy

teren wód

minimalny udział powierzchni biologicznie czynnej

20%

geometria



**plan**

<https://www.gov.pl/zagospodarowanieprzestrzenne/app/AktPlanowaniaPrzestrzennego/PL.ZIPPZP.11393/100205-POG/1POG>

**strefa planistyczna**

PL.ZIPPZP.11393\_100205-POG\_1POG-18SN\_20260320T000000

**identyfier**

<https://www.gov.pl/zagospodarowanieprzestrzenne/app/StrefaPlanistyczna/PL.ZIPPZP.11393/100205-POG/1POG-18SN/20260320T000000>

**przestrzen nazw**

PL.ZIPPZP.11393/100205-POG

**lokalny id**

1POG-18SN

**wersja id**

20260320T000000

**poczatek wersji obiektu**

2026-03-20T00:00

**nazwa**

strefa zieleni i rekreacji

**oznaczenie**

18SN

**symbol**

SN

**obowiazuje od**

2024-06-28

**obowiazuje do**

obecnie

**status**

w opracowaniu  
<https://inspire.ec.europa.eu/codelist/ProcessStepGeneralValue/elaboration>

**charakter ustalenia**

ogólnie wiążące  
<https://inspire.ec.europa.eu/codelist/RegulationNatureValue/generallyBinding>

**profil podstawowy**

teren zieleni urządzonej  
teren plaży  
teren wód  
teren komunikacji  
teren ogrodów działkowych  
teren infrastruktury technicznej

**profil dodatkowy**

teren usług sportu i rekreacji

**minimalny udział powierzchni biologicznie czynnej**

50%

**geometria**



**plan**

<https://www.gov.pl/zagospodarowanieprzestrzenne/app/AktPlanowaniaPrzestrzennego/PL.ZIPPZP.11393/100205-POG/1POG>

**strefa planistyczna**

PL.ZIPPZP.11393\_100205-POG\_1POG-18SR\_20260320T000000

**identyfier**

<https://www.gov.pl/zagospodarowanieprzestrzenne/app/StrefaPlanistyczna/PL.ZIPPZP.11393/100205-POG/1POG-18SR/20260320T000000>

**przestrzen nazw**

PL.ZIPPZP.11393/100205-POG

**lokalny id**

1POG-18SR

**wersja id**

20260320T000000

**poczatek wersji obiektu**

2026-03-20T00:00

**nazwa**

strefa produkcji rolniczej

**oznaczenie**

18SR

**symbol**

SR

**obowiazuje od**

2024-06-28

**obowiazuje do**

obecnie

**status**

w opracowaniu  
<https://inspire.ec.europa.eu/codelist/ProcessStepGeneralValue/elaboration>

**charakter ustalenia**

ogólnie wiążące  
<https://inspire.ec.europa.eu/codelist/RegulationNatureValue/generallyBinding>

**profil podstawowy**

teren produkcji w gospodarstwach rolnych  
teren wielkotowarowej produkcji rolnej  
teren akwakultury i obsługi rybactwa  
teren komunikacji  
teren ogrodów działkowych  
teren infrastruktury technicznej

**profil dodatkowy**

teren rolnictwa z zakazem zabudowy  
teren elektrowni słonecznej  
teren wód

**maksymalna nadziemna intensywnosc zabudowy**

0.4

**maksymalny udzial powierzchni zabudowy**

40%

**maksymalna wysokosc zabudowy**

18.0 m

**minimalny udzial powierzchni biologicznie czynnej**

30%

geometria



plan

<https://www.gov.pl/zagospodarowanieprzestrzenne/app/AktPlanowaniaPrzestrzennego/PL.ZIPPZP.11393/100205-POG/1POG>

strefa planistyczna

PL.ZIPPZP.11393\_100205-POG\_1POG-18SZ\_20260320T000000

identfier

<https://www.gov.pl/zagospodarowanieprzestrzenne/app/StrefaPlanistyczna/PL.ZIPPZP.11393/100205-POG/1POG-18SZ/20260320T000000>

przestrzen nazw

PL.ZIPPZP.11393/100205-POG

lokalny id

1POG-18SZ

wersja id

20260320T000000

początek wersji obiektu

2026-03-20T00:00

nazwa

strefa wielofunkcyjna z zabudową zagrodową

oznaczenie

18SZ

symbol

SZ

obowiązuje od

2024-06-28

obowiązuje do

obecnie

status

w opracowaniu  
<https://inspire.ec.europa.eu/codelist/ProcessStepGeneralValue/elaboration>

charakter ustalenia

ogólnie wiążące  
<https://inspire.ec.europa.eu/codelist/RegulationNatureValue/generallyBinding>

profil podstawowy

teren zabudowy zagrodowej  
teren produkcji w gospodarstwach rolnych  
teren akwakultury i obsługi rybactwa  
teren komunikacji  
teren zieleni urządzonej  
teren ogrodów działkowych  
teren infrastruktury technicznej

profil dodatkowy

teren wielkotowarowej produkcji rolnej  
teren usług  
teren wód

maksymalna nadziemna intensywność zabudowy

0.4

maksymalny udział powierzchni zabudowy

20%

maksymalna wysokość zabudowy

15.0 m



minimalny udział powierzchni biologicznie czynnej	40%
geometria	
plan	<a href="https://www.gov.pl/zagospodarowanieprzestrzenne/app/AktPlanowaniaPrzestrzennego/PL.ZIPPZP.11393/100205-POG/1POG">https://www.gov.pl/zagospodarowanieprzestrzenne/app/AktPlanowaniaPrzestrzennego/PL.ZIPPZP.11393/100205-POG/1POG</a>
strefa planistyczna	PL.ZIPPZP.11393_100205-POG_1POG-18SP_20260320T000000
identyfier	<a href="https://www.gov.pl/zagospodarowanieprzestrzenne/app/StrefaPlanistyczna/PL.ZIPPZP.11393/100205-POG/1POG-18SP/20260320T000000">https://www.gov.pl/zagospodarowanieprzestrzenne/app/StrefaPlanistyczna/PL.ZIPPZP.11393/100205-POG/1POG-18SP/20260320T000000</a>
przestrzen nazw	PL.ZIPPZP.11393/100205-POG
lokalny id	1POG-18SP
wersja id	20260320T000000
początek wersji obiektu	2026-03-20T00:00
nazwa	strefa gospodarcza
oznaczenie	18SP
symbol	SP
obowiązuje od	2024-06-28
obowiązuje do	obecnie
status	w opracowaniu <a href="https://inspire.ec.europa.eu/codelist/ProcessStepGeneralValue/elaboration">https://inspire.ec.europa.eu/codelist/ProcessStepGeneralValue/elaboration</a>
charakter ustalenia	ogólnie wiążące <a href="https://inspire.ec.europa.eu/codelist/RegulationNatureValue/generallyBinding">https://inspire.ec.europa.eu/codelist/RegulationNatureValue/generallyBinding</a>
profil podstawowy	teren produkcji teren komunikacji teren zieleni urządzonej teren ogrodów działkowych teren infrastruktury technicznej
profil dodatkowy	teren usług teren wód
maksymalna nadziemna intensywność zabudowy	1
maksymalny udział powierzchni zabudowy	50%
maksymalna wysokość zabudowy	40.0 m
minimalny udział powierzchni	



biologicznie czynnej	20%
geometria	
plan	<a href="https://www.gov.pl/zagospodarowanieprzestrzenne/app/AktPlanowaniaPrzestrzennego/PL.ZIPPZP.11393/100205-POG/1POG">https://www.gov.pl/zagospodarowanieprzestrzenne/app/AktPlanowaniaPrzestrzennego/PL.ZIPPZP.11393/100205-POG/1POG</a>
strefa planistyczna	PL.ZIPPZP.11393_100205-POG_1POG-18SO_20260320T000000
identfier	<a href="https://www.gov.pl/zagospodarowanieprzestrzenne/app/StrefaPlanistyczna/PL.ZIPPZP.11393/100205-POG/1POG-18SO/20260320T000000">https://www.gov.pl/zagospodarowanieprzestrzenne/app/StrefaPlanistyczna/PL.ZIPPZP.11393/100205-POG/1POG-18SO/20260320T000000</a>
przestrzen nazw	PL.ZIPPZP.11393/100205-POG
lokalny id	1POG-18SO
wersja id	20260320T000000
początek wersji obiektu	2026-03-20T00:00
nazwa	strefa otwarta
oznaczenie	18SO
symbol	SO
obowiązuje od	2024-06-28
obowiązuje do	obecnie
status	w opracowaniu <a href="https://inspire.ec.europa.eu/codelist/ProcessStepGeneralValue/elaboration">https://inspire.ec.europa.eu/codelist/ProcessStepGeneralValue/elaboration</a>
charakter ustalenia	ogólnie wiążące <a href="https://inspire.ec.europa.eu/codelist/RegulationNatureValue/generallyBinding">https://inspire.ec.europa.eu/codelist/RegulationNatureValue/generallyBinding</a>
profil podstawowy	teren rolnictwa z zakazem zabudowy teren lasu teren zieleni naturalnej teren wód teren komunikacji teren ogrodów działkowych teren infrastruktury technicznej
geometria	Nie można pobrać podglądu podkładu mapowego. Usługa WMTS jest teraz niedostępna.

	
plan	<a href="https://www.gov.pl/zagospodarowanieprzestrzenne/app/AktPlanowaniaPrzestrzennego/PL.ZIPPZP.11393/100205-POG/1POG">https://www.gov.pl/zagospodarowanieprzestrzenne/app/AktPlanowaniaPrzestrzennego/PL.ZIPPZP.11393/100205-POG/1POG</a>
strefa planistyczna	PL.ZIPPZP.11393_100205-POG_1POG-18SU_20260320T000000
identfier	<a href="https://www.gov.pl/zagospodarowanieprzestrzenne/app/StrefaPlanistyczna/PL.ZIPPZP.11393/100205-POG/1POG-18SU/20260320T000000">https://www.gov.pl/zagospodarowanieprzestrzenne/app/StrefaPlanistyczna/PL.ZIPPZP.11393/100205-POG/1POG-18SU/20260320T000000</a>
przestrzen nazw	PL.ZIPPZP.11393/100205-POG
lokalny id	1POG-18SU
wersja id	20260320T000000
poczatek wersji obiektu	2026-03-20T00:00
nazwa	strefa usługowa
oznaczenie	18SU
symbol	SU
obowiazuje od	2024-06-28
obowiazuje do	obecnie
status	w opracowaniu <a href="https://inspire.ec.europa.eu/codelist/ProcessStepGeneralValue/elaboration">https://inspire.ec.europa.eu/codelist/ProcessStepGeneralValue/elaboration</a>
charakter ustalenia	ogólnie wiążące <a href="https://inspire.ec.europa.eu/codelist/RegulationNatureValue/generallyBinding">https://inspire.ec.europa.eu/codelist/RegulationNatureValue/generallyBinding</a>
profil podstawowy	teren usług teren komunikacji teren zieleni urządzonej teren ogrodów działkowych teren infrastruktury technicznej
profil dodatkowy	teren zieleni naturalnej teren wód
maksymalna nadziemna intensywnosc zabudowy	0.4
maksymalny udzial powierzchni zabudowy	20%
maksymalna wysokosc zabudowy	25.0 m
minimalny udzial powierzchni biologicznie czynnej	30%
geometria	



plan

<https://www.gov.pl/zagospodarowanieprzestrzenne/app/AktPlanowaniaPrzestrzennego/PL.ZIPPZP.11393/100205-POG/1POG>

strefa planistyczna

PL.ZIPPZP.11393\_100205-POG\_1POG-19SP\_20260320T000000

identyfier

<https://www.gov.pl/zagospodarowanieprzestrzenne/app/StrefaPlanistyczna/PL.ZIPPZP.11393/100205-POG/1POG-19SP/20260320T000000>

przestrzen nazw

PL.ZIPPZP.11393/100205-POG

lokalny id

1POG-19SP

wersja id

20260320T000000

poczatek wersji obiektu

2026-03-20T00:00

nazwa

strefa gospodarcza

oznaczenie

19SP

symbol

SP

obowiazuje od

2024-06-28

obowiazuje do

obecnie

status

w opracowaniu  
<https://inspire.ec.europa.eu/codelist/ProcessStepGeneralValue/elaboration>

charakter ustalenia

ogólnie wiążące  
<https://inspire.ec.europa.eu/codelist/RegulationNatureValue/generallyBinding>

profil podstawowy

teren produkcji  
teren komunikacji  
teren zieleni urządzonej  
teren ogrodów działkowych  
teren infrastruktury technicznej

profil dodatkowy

teren zieleni naturalnej  
teren wód

maksymalna nadziemna intensywnosc zabudowy

0.8

maksymalny udzial powierzchni zabudowy

40%

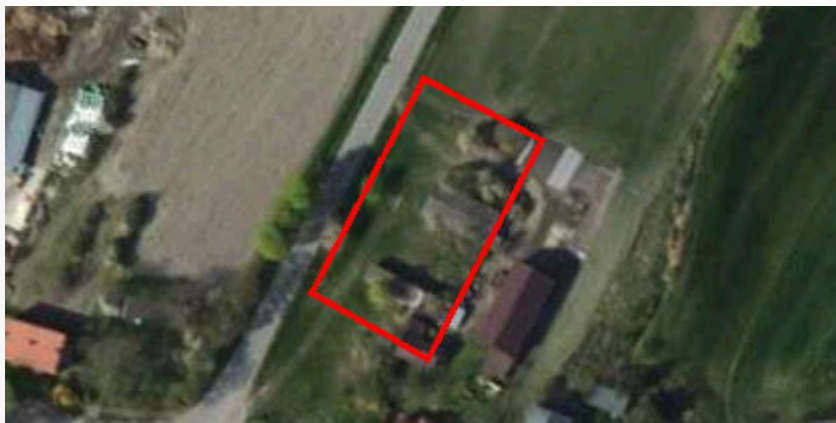
maksymalna wysokosc zabudowy

12.0 m

minimalny udzial powierzchni biologicznie czynnej

20%

geometria



plan

<https://www.gov.pl/zagospodarowanieprzestrzenne/app/AktPlanowaniaPrzestrzennego/PL.ZIPPZP.11393/100205-POG/1POG>

strefa planistyczna

PL.ZIPPZP.11393\_100205-POG\_1POG-19SZ\_20260320T000000

identyfier

<https://www.gov.pl/zagospodarowanieprzestrzenne/app/StrefaPlanistyczna/PL.ZIPPZP.11393/100205-POG/1POG-19SZ/20260320T000000>

przestrzen nazw

PL.ZIPPZP.11393/100205-POG

lokalny id

1POG-19SZ

wersja id

20260320T000000

poczatek wersji obiektu

2026-03-20T00:00

nazwa

strefa wielofunkcyjna z zabudową zagrodową

oznaczenie

19SZ

symbol

SZ

obowiazuje od

2024-06-28

obowiazuje do

obecnie

status

w opracowaniu  
<https://inspire.ec.europa.eu/codelist/ProcessStepGeneralValue/elaboration>

charakter ustalenia

ogólnie wiążące  
<https://inspire.ec.europa.eu/codelist/RegulationNatureValue/generallyBinding>

profil podstawowy

teren zabudowy zagrodowej  
teren produkcji w gospodarstwach rolnych  
teren akwakultury i obsługi rybactwa  
teren komunikacji  
teren zieleni urządzonej  
teren ogrodów działkowych  
teren infrastruktury technicznej

profil dodatkowy

teren wielkotowarowej produkcji rolnej  
teren usług  
teren wód

maksymalna nadziemna intensywnosc zabudowy

0.4

maksymalny udzial powierzchni zabudowy

20%

maksymalna wysokosc zabudowy

15.0 m

minimalny udzial powierzchni

<b>biologicznie czynnej</b>	30%
<b>geometria</b> Nie można pobrać podglądu podkładu mapowego. Usługa WMTS jest teraz niedostępna.	
<b>plan</b>	<a href="https://www.gov.pl/zagospodarowanieprzestrzenne/app/AktPlanowaniaPrzestrzennego/PL.ZIPPZP.11393/100205-POG/1POG">https://www.gov.pl/zagospodarowanieprzestrzenne/app/AktPlanowaniaPrzestrzennego/PL.ZIPPZP.11393/100205-POG/1POG</a>
<b>strefa planistyczna</b>	PL.ZIPPZP.11393_100205-POG_1POG-19SI_20260320T000000
<b>identfier</b>	<a href="https://www.gov.pl/zagospodarowanieprzestrzenne/app/StrefaPlanistyczna/PL.ZIPPZP.11393/100205-POG/1POG-19SI/20260320T000000">https://www.gov.pl/zagospodarowanieprzestrzenne/app/StrefaPlanistyczna/PL.ZIPPZP.11393/100205-POG/1POG-19SI/20260320T000000</a>
<b>przestrzen nazw</b>	PL.ZIPPZP.11393/100205-POG
<b>lokalny id</b>	1POG-19SI
<b>wersja id</b>	20260320T000000
<b>początek wersji obiektu</b>	2026-03-20T00:00
<b>nazwa</b>	strefa infrastrukturalna
<b>oznaczenie</b>	19SI
<b>symbol</b>	SI
<b>obowiązuje od</b>	2024-06-28
<b>obowiązuje do</b>	obecnie
<b>status</b>	w opracowaniu <a href="https://inspire.ec.europa.eu/codelist/ProcessStepGeneralValue/elaboration">https://inspire.ec.europa.eu/codelist/ProcessStepGeneralValue/elaboration</a>
<b>charakter ustalenia</b>	ogólnie wiążące <a href="https://inspire.ec.europa.eu/codelist/RegulationNatureValue/generallyBinding">https://inspire.ec.europa.eu/codelist/RegulationNatureValue/generallyBinding</a>
<b>profil podstawowy</b>	teren infrastruktury technicznej teren komunikacji teren ogrodów działkowych
<b>profil dodatkowy</b>	teren usług teren zieleni urządzonej teren zieleni naturalnej teren wód
<b>maksymalna nadziemna intensywnosc zabudowy</b>	0.4
<b>maksymalny udział powierzchni zabudowy</b>	40%
<b>maksymalna wysokosc zabudowy</b>	7.0 m
<b>minimalny udział powierzchni biologicznie czynnej</b>	20%

geometria	
plan	<a href="https://www.gov.pl/zagospodarowanieprzestrzenne/app/AktPlanowaniaPrzestrzennego/PL.ZIPPZP.11393/100205-POG/1POG">https://www.gov.pl/zagospodarowanieprzestrzenne/app/AktPlanowaniaPrzestrzennego/PL.ZIPPZP.11393/100205-POG/1POG</a>
strefa planistyczna	PL.ZIPPZP.11393_100205-POG_1POG-19SJ_20260320T000000
identyfier	<a href="https://www.gov.pl/zagospodarowanieprzestrzenne/app/StrefaPlanistyczna/PL.ZIPPZP.11393/100205-POG/1POG-19SJ/20260320T000000">https://www.gov.pl/zagospodarowanieprzestrzenne/app/StrefaPlanistyczna/PL.ZIPPZP.11393/100205-POG/1POG-19SJ/20260320T000000</a>
przestrzen nazw	PL.ZIPPZP.11393/100205-POG
lokalny id	1POG-19SJ
wersja id	20260320T000000
poczatek wersji obiektu	2026-03-20T00:00
nazwa	strefa wielofunkcyjna z zabudową mieszkaniową jednorodzinną
oznaczenie	19SJ
symbol	SJ
obowiazuje od	2024-06-28
obowiazuje do	obecnie
status	w opracowaniu <a href="https://inspire.ec.europa.eu/codelist/ProcessStepGeneralValue/elaboration">https://inspire.ec.europa.eu/codelist/ProcessStepGeneralValue/elaboration</a>
charakter ustalenia	ogólnie wiążące <a href="https://inspire.ec.europa.eu/codelist/RegulationNatureValue/generallyBinding">https://inspire.ec.europa.eu/codelist/RegulationNatureValue/generallyBinding</a>
profil podstawowy	teren zabudowy mieszkaniowej jednorodzinnej teren usług teren komunikacji teren zieleni urządzonej teren ogrodów działkowych teren infrastruktury technicznej
profil dodatkowy	teren wód
maksymalna nadziemna intensywnosc zabudowy	0.6
maksymalny udzial powierzchni zabudowy	30%
maksymalna wysokosc zabudowy	12.0 m
minimalny udzial powierzchni biologicznie czynnej	40%
geometria	





**plan**

<https://www.gov.pl/zagospodarowanieprzestrzenne/app/AktPlanowaniaPrzestrzennego/PL.ZIPPZP.11393/100205-POG/1POG>

**strefa planistyczna**

PL.ZIPPZP.11393\_100205-POG\_1POG-19SN\_20260320T000000

**identyfier**

<https://www.gov.pl/zagospodarowanieprzestrzenne/app/StrefaPlanistyczna/PL.ZIPPZP.11393/100205-POG/1POG-19SN/20260320T000000>

**przestrzen nazw**

PL.ZIPPZP.11393/100205-POG

**lokalny id**

1POG-19SN

**wersja id**

20260320T000000

**poczatek wersji obiektu**

2026-03-20T00:00

**nazwa**

strefa zieleni i rekreacji

**oznaczenie**

19SN

**symbol**

SN

**obowiazuje od**

2024-06-28

**obowiazuje do**

obecnie

**status**

w opracowaniu  
<https://inspire.ec.europa.eu/codelist/ProcessStepGeneralValue/elaboration>

**charakter ustalenia**

ogólnie wiążące  
<https://inspire.ec.europa.eu/codelist/RegulationNatureValue/generallyBinding>

**profil podstawowy**

teren zieleni urządzonej  
teren plaży  
teren wód  
teren komunikacji  
teren ogrodów działkowych  
teren infrastruktury technicznej

**profil dodatkowy**

teren usług sportu i rekreacji

**minimalny udział powierzchni biologicznie czynnej**

50%

**geometria**





**plan**

<https://www.gov.pl/zagospodarowanieprzestrzenne/app/AktPlanowaniaPrzestrzennego/PL.ZIPPZP.11393/100205-POG/1POG>

**strefa planistyczna**

PL.ZIPPZP.11393\_100205-POG\_1POG-19SU\_20260320T000000

**identyfier**

<https://www.gov.pl/zagospodarowanieprzestrzenne/app/StrefaPlanistyczna/PL.ZIPPZP.11393/100205-POG/1POG-19SU/20260320T000000>

**przestrzen nazw**

PL.ZIPPZP.11393/100205-POG

**lokalny id**

1POG-19SU

**wersja id**

20260320T000000

**poczatek wersji obiektu**

2026-03-20T00:00

**nazwa**

strefa usługowa

**oznaczenie**

19SU

**symbol**

SU

**obowiazuje od**

2024-06-28

**obowiazuje do**

obecnie

**status**

w opracowaniu  
<https://inspire.ec.europa.eu/codelist/ProcessStepGeneralValue/elaboration>

**charakter ustalenia**

ogólnie wiążące  
<https://inspire.ec.europa.eu/codelist/RegulationNatureValue/generallyBinding>

**profil podstawowy**

teren usług  
teren komunikacji  
teren zieleni urządzonej  
teren ogrodów działkowych  
teren infrastruktury technicznej

**profil dodatkowy**

teren zieleni naturalnej  
teren wód

**maksymalna nadziemna intensywnosc zabudowy**

0.4

**maksymalny udzial powierzchni zabudowy**

20%

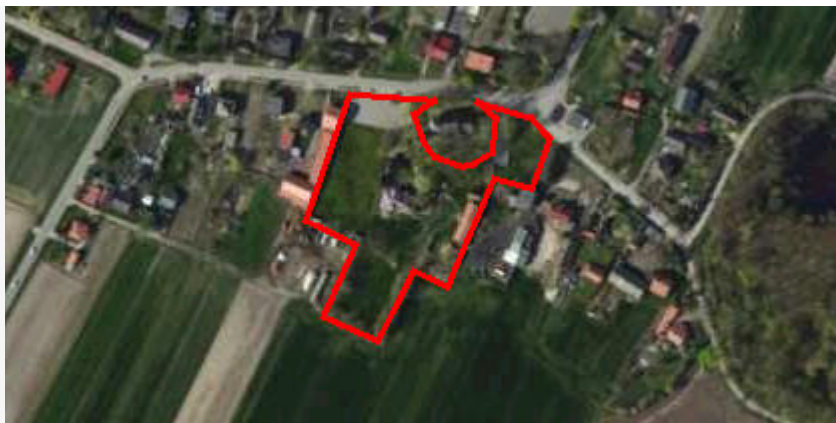
**maksymalna wysokosc zabudowy**

10.0 m

**minimalny udzial powierzchni biologicznie czynnej**

30%

**geometria**



plan

<https://www.gov.pl/zagospodarowanieprzestrzenne/app/AktPlanowaniaPrzestrzennego/PL.ZIPPZP.11393/100205-POG/1POG>

strefa planistyczna

PL.ZIPPZP.11393\_100205-POG\_1POG-19SR\_20260320T000000

identyfier

<https://www.gov.pl/zagospodarowanieprzestrzenne/app/StrefaPlanistyczna/PL.ZIPPZP.11393/100205-POG/1POG-19SR/20260320T000000>

przestrzen nazw

PL.ZIPPZP.11393/100205-POG

lokalny id

1POG-19SR

wersja id

20260320T000000

poczatek wersji obiektu

2026-03-20T00:00

nazwa

strefa produkcji rolniczej

oznaczenie

19SR

symbol

SR

obowiazuje od

2024-06-28

obowiazuje do

obecnie

status

w opracowaniu  
<https://inspire.ec.europa.eu/codelist/ProcessStepGeneralValue/elaboration>

charakter ustalenia

ogólnie wiążące  
<https://inspire.ec.europa.eu/codelist/RegulationNatureValue/generallyBinding>

profil podstawowy

teren produkcji w gospodarstwach rolnych  
teren wielkotowarowej produkcji rolnej  
teren akwakultury i obsługi rybactwa  
teren komunikacji  
teren ogrodów działkowych  
teren infrastruktury technicznej

profil dodatkowy

teren rolnictwa z zakazem zabudowy  
teren wód

maksymalna nadziemna intensywnosc zabudowy

0.1

maksymalny udzial powierzchni zabudowy

10%

maksymalna wysokosc zabudowy

8.0 m

minimalny udzial powierzchni biologicznie czynnej

30%

geometria



plan

<https://www.gov.pl/zagospodarowanieprzestrzenne/app/AktPlanowaniaPrzestrzennego/PL.ZIPPZP.11393/100205-POG/1POG>

strefa planistyczna

PL.ZIPPZP.11393\_100205-POG\_1POG-19SO\_20260320T000000

identyfier

<https://www.gov.pl/zagospodarowanieprzestrzenne/app/StrefaPlanistyczna/PL.ZIPPZP.11393/100205-POG/1POG-19SO/20260320T000000>

przestrzen nazw

PL.ZIPPZP.11393/100205-POG

lokalny id

1POG-19SO

wersja id

20260320T000000

początek wersji obiektu

2026-03-20T00:00

nazwa

strefa otwarta

oznaczenie

19SO

symbol

SO

obowiązuje od

2024-06-28

obowiązuje do

obecnie

status

w opracowaniu  
<https://inspire.ec.europa.eu/codelist/ProcessStepGeneralValue/elaboration>

charakter ustalenia

ogólnie wiążące  
<https://inspire.ec.europa.eu/codelist/RegulationNatureValue/generallyBinding>

profil podstawowy

teren rolnictwa z zakazem zabudowy  
teren lasu  
teren zieleni naturalnej  
teren wód  
teren komunikacji  
teren ogrodów działkowych  
teren infrastruktury technicznej

geometria



plan	<a href="https://www.gov.pl/zagospodarowanieprzestrzenne/app/AktPlanowaniaPrzestrzennego/PL.ZIPPZP.11393/100205-POG/1POG">https://www.gov.pl/zagospodarowanieprzestrzenne/app/AktPlanowaniaPrzestrzennego/PL.ZIPPZP.11393/100205-POG/1POG</a>
------	-----------------------------------------------------------------------------------------------------------------------------------------------------------------------------------------------------------------------------------------------

strefa planistyczna	PL.ZIPPZP.11393_100205-POG_1POG-20SN_20260320T000000
identifier	<a href="https://www.gov.pl/zagospodarowanieprzestrzenne/app/StrefaPlanistyczna/PL.ZIPPZP.11393/100205-POG/1POG-20SN/20260320T000000">https://www.gov.pl/zagospodarowanieprzestrzenne/app/StrefaPlanistyczna/PL.ZIPPZP.11393/100205-POG/1POG-20SN/20260320T000000</a>
przestrzen nazw	PL.ZIPPZP.11393/100205-POG
lokalny id	1POG-20SN
wersja id	20260320T000000
poczatek wersji obiektu	2026-03-20T00:00
nazwa	strefa zieleni i rekreacji
oznaczenie	20SN
symbol	SN
obowiazuje od	2024-06-28
obowiazuje do	obecnie
status	w opracowaniu <a href="https://inspire.ec.europa.eu/codelist/ProcessStepGeneralValue/elaboration">https://inspire.ec.europa.eu/codelist/ProcessStepGeneralValue/elaboration</a>
charakter ustalenia	ogólnie wiążące <a href="https://inspire.ec.europa.eu/codelist/RegulationNatureValue/generallyBinding">https://inspire.ec.europa.eu/codelist/RegulationNatureValue/generallyBinding</a>
profil podstawowy	teren zieleni urządzonej teren plaży teren wód teren komunikacji teren ogrodów działkowych teren infrastruktury technicznej
profil dodatkowy	teren zieleni naturalnej teren lasu
minimalny udział powierzchni biologicznie czynnej	90%
geometria	



**plan**

<https://www.gov.pl/zagospodarowanieprzestrzenne/app/AktPlanowaniaPrzestrzennego/PL.ZIPPZP.11393/100205-POG/1POG>

**strefa planistyczna**

PL.ZIPPZP.11393\_100205-POG\_1POG-20SI\_20260320T000000

**identyfier**

<https://www.gov.pl/zagospodarowanieprzestrzenne/app/StrefaPlanistyczna/PL.ZIPPZP.11393/100205-POG/1POG-20SI/20260320T000000>

**przestrzen nazw**

PL.ZIPPZP.11393/100205-POG

**lokalny id**

1POG-20SI

**wersja id**

20260320T000000

**poczatek wersji obiektu**

2026-03-20T00:00

**nazwa**

strefa infrastrukturalna

**oznaczenie**

20SI

**symbol**

SI

**obowiazuje od**

2024-06-28

**obowiazuje do**

obecnie

**status**

w opracowaniu  
<https://inspire.ec.europa.eu/codelist/ProcessStepGeneralValue/elaboration>

**charakter ustalenia**

ogólnie wiążące  
<https://inspire.ec.europa.eu/codelist/RegulationNatureValue/generallyBinding>

**profil podstawowy**

teren infrastruktury technicznej  
teren komunikacji  
teren ogrodów działkowych

**profil dodatkowy**

teren wód

**minimalny udział powierzchni biologicznie czynnej**

20%

**geometria**



plan

<https://www.gov.pl/zagospodarowanieprzestrzenne/app/AktPlanowaniaPrzestrzennego/PL.ZIPPZP.11393/100205-POG/1POG>

strefa planistyczna

PL.ZIPPZP.11393\_100205-POG\_1POG-20SP\_20260320T000000

identyfier

<https://www.gov.pl/zagospodarowanieprzestrzenne/app/StrefaPlanistyczna/PL.ZIPPZP.11393/100205-POG/1POG-20SP/20260320T000000>

przestrzen nazw

PL.ZIPPZP.11393/100205-POG

lokalny id

1POG-20SP

wersja id

20260320T000000

poczatek wersji obiektu

2026-03-20T00:00

nazwa

strefa gospodarcza

oznaczenie

20SP

symbol

SP

obowiazuje od

2024-06-28

obowiazuje do

obecnie

status

w opracowaniu  
<https://inspire.ec.europa.eu/codelist/ProcessStepGeneralValue/elaboration>

charakter ustalenia

ogólnie wiążące  
<https://inspire.ec.europa.eu/codelist/RegulationNatureValue/generallyBinding>

profil podstawowy

teren produkcji  
teren komunikacji  
teren zieleni urządzonej  
teren ogrodów działkowych  
teren infrastruktury technicznej

profil dodatkowy

teren usług  
teren wód

maksymalna nadziemna intensywnosc zabudowy

0.8

maksymalny udzial powierzchni zabudowy

40%

maksymalna wysokosc zabudowy

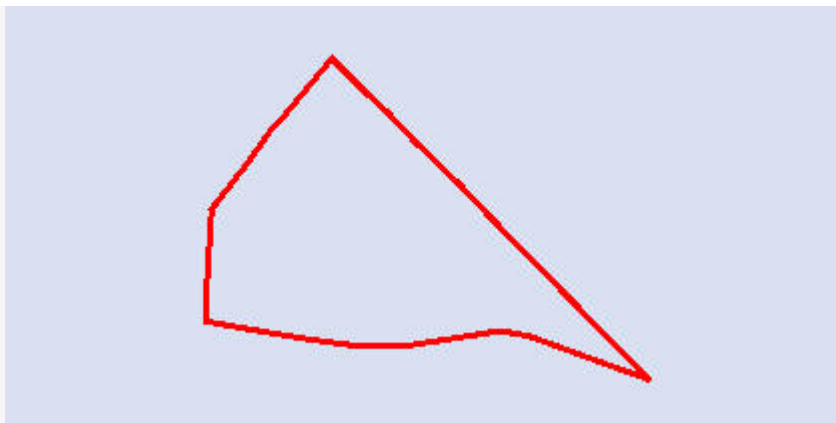
40.0 m

minimalny udzial powierzchni biologicznie czynnej

20%

geometria

Nie można pobrać podglądu podkładu mapowego. Usługa WMTS jest teraz niedostępna.



**plan** <https://www.gov.pl/zagospodarowanieprzestrzenne/app/AktPlanowaniaPrzestrzennego/PL.ZIPPZP.11393/100205-POG/1POG>

**strefa planistyczna** PL.ZIPPZP.11393\_100205-POG\_1POG-20SZ\_20260320T000000

**identyfier** <https://www.gov.pl/zagospodarowanieprzestrzenne/app/StrefaPlanistyczna/PL.ZIPPZP.11393/100205-POG/1POG-20SZ/20260320T000000>

**przestrzen nazw** PL.ZIPPZP.11393/100205-POG

**lokalny id** 1POG-20SZ

**wersja id** 20260320T000000

**poczatek wersji obiektu** 2026-03-20T00:00

**nazwa** strefa wielofunkcyjna z zabudową zagrodową

**oznaczenie** 20SZ

**symbol** SZ

**obowiazuje od** 2024-06-28

**obowiazuje do** obecnie

**status** w opracowaniu  
<https://inspire.ec.europa.eu/codelist/ProcessStepGeneralValue/elaboration>

**charakter ustalenia** ogólnie wiążące  
<https://inspire.ec.europa.eu/codelist/RegulationNatureValue/generallyBinding>

**profil podstawowy** teren zabudowy zagrodowej  
teren produkcji w gospodarstwach rolnych  
teren akwakultury i obsługi rybactwa  
teren komunikacji  
teren zieleni urządzonej  
teren ogrodów działkowych  
teren infrastruktury technicznej

**profil dodatkowy** teren wielkotowarowej produkcji rolnej  
teren usług  
teren wód


**maksymalna nadziemna intensywnosc zabudowy** 0.4

**maksymalny udzial powierzchni zabudowy** 20%

**maksymalna wysokosc zabudowy** 15.0 m

**minimalny udzial powierzchni**



biologicznie czynnej	40%
geometria	
plan	<a href="https://www.gov.pl/zagospodarowanieprzestrzenne/app/AktPlanowaniaPrzestrzennego/PL.ZIPPZP.11393/100205-POG/1POG">https://www.gov.pl/zagospodarowanieprzestrzenne/app/AktPlanowaniaPrzestrzennego/PL.ZIPPZP.11393/100205-POG/1POG</a>
strefa planistyczna	PL.ZIPPZP.11393_100205-POG_1POG-20SU_20260320T000000
identfier	<a href="https://www.gov.pl/zagospodarowanieprzestrzenne/app/StrefaPlanistyczna/PL.ZIPPZP.11393/100205-POG/1POG-20SU/20260320T000000">https://www.gov.pl/zagospodarowanieprzestrzenne/app/StrefaPlanistyczna/PL.ZIPPZP.11393/100205-POG/1POG-20SU/20260320T000000</a>
przestrzen nazw	PL.ZIPPZP.11393/100205-POG
lokalny id	1POG-20SU
wersja id	20260320T000000
początek wersji obiektu	2026-03-20T00:00
nazwa	strefa usługowa
oznaczenie	20SU
symbol	SU
obowiązuje od	2024-06-28
obowiązuje do	obecnie
status	w opracowaniu <a href="https://inspire.ec.europa.eu/codelist/ProcessStepGeneralValue/elaboration">https://inspire.ec.europa.eu/codelist/ProcessStepGeneralValue/elaboration</a>
charakter ustalenia	ogólnie wiążące <a href="https://inspire.ec.europa.eu/codelist/RegulationNatureValue/generallyBinding">https://inspire.ec.europa.eu/codelist/RegulationNatureValue/generallyBinding</a>
profil podstawowy	teren usług teren komunikacji teren zieleni urządzonej teren ogrodów działkowych teren infrastruktury technicznej
profil dodatkowy	teren wód
maksymalna nadziemna intensywnosc zabudowy	0.4
maksymalny udział powierzchni zabudowy	20%
maksymalna wysokosc zabudowy	10.0 m
minimalny udział powierzchni biologicznie czynnej	30%
geometria	



**plan**

<https://www.gov.pl/zagospodarowanieprzestrzenne/app/AktPlanowaniaPrzestrzennego/PL.ZIPPZP.11393/100205-POG/1POG>

**strefa planistyczna**

PL.ZIPPZP.11393\_100205-POG\_1POG-20SR\_20260320T000000

**identyfier**

<https://www.gov.pl/zagospodarowanieprzestrzenne/app/StrefaPlanistyczna/PL.ZIPPZP.11393/100205-POG/1POG-20SR/20260320T000000>

**przestrzen nazw**

PL.ZIPPZP.11393/100205-POG

**lokalny id**

1POG-20SR

**wersja id**

20260320T000000

**poczatek wersji obiektu**

2026-03-20T00:00

**nazwa**

strefa produkcji rolniczej

**oznaczenie**

20SR

**symbol**

SR

**obowiazuje od**

2024-06-28

**obowiazuje do**

obecnie

**status**

w opracowaniu  
<https://inspire.ec.europa.eu/codelist/ProcessStepGeneralValue/elaboration>

**charakter ustalenia**

ogólnie wiążące  
<https://inspire.ec.europa.eu/codelist/RegulationNatureValue/generallyBinding>

**profil podstawowy**

teren produkcji w gospodarstwach rolnych  
teren wielkotowarowej produkcji rolnej  
teren akwakultury i obsługi rybactwa  
teren komunikacji  
teren ogrodów działkowych  
teren infrastruktury technicznej

**profil dodatkowy**

teren rolnictwa z zakazem zabudowy  
teren elektrowni słonecznej  
teren wód

**maksymalna nadziemna intensywnosc zabudowy**

0.4

**maksymalny udzial powierzchni zabudowy**

40%

**maksymalna wysokosc zabudowy**

18.0 m

**minimalny udzial powierzchni biologicznie czynnej**

30%

geometria



plan

<https://www.gov.pl/zagospodarowanieprzestrzenne/app/AktPlanowaniaPrzestrzennego/PL.ZIPPZP.11393/100205-POG/1POG>

strefa planistyczna

PL.ZIPPZP.11393\_100205-POG\_1POG-20SJ\_20260320T000000

identyfikator

<https://www.gov.pl/zagospodarowanieprzestrzenne/app/StrefaPlanistyczna/PL.ZIPPZP.11393/100205-POG/1POG-20SJ/20260320T000000>

przestrzeń nazw

PL.ZIPPZP.11393/100205-POG

lokalny id

1POG-20SJ

wersja id

20260320T000000

początek wersji obiektu

2026-03-20T00:00

nazwa

strefa wielofunkcyjna z zabudową mieszkaniową jednorodzinną

oznaczenie

20SJ

symbol

SJ

obowiązuje od

2024-06-28

obowiązuje do

obecnie

status

w opracowaniu  
<https://inspire.ec.europa.eu/codelist/ProcessStepGeneralValue/elaboration>

charakter ustalenia

ogólnie wiążące  
<https://inspire.ec.europa.eu/codelist/RegulationNatureValue/generallyBinding>

profil podstawowy

teren zabudowy mieszkaniowej jednorodzinnej  
teren usług  
teren komunikacji  
teren zieleni urządzonej  
teren ogrodów działkowych  
teren infrastruktury technicznej

profil dodatkowy

teren wód

maksymalna nadziemna intensywność zabudowy

0.6

maksymalny udział powierzchni zabudowy

30%

maksymalna wysokość zabudowy

12.0 m

minimalny udział powierzchni biologicznie czynnej

40%

geometria



**plan**

<https://www.gov.pl/zagospodarowanieprzestrzenne/app/AktPlanowaniaPrzestrzennego/PL.ZIPPZP.11393/100205-POG/1POG>

**strefa planistyczna**

PL.ZIPPZP.11393\_100205-POG\_1POG-21SZ\_20260320T000000

**identyfier**

<https://www.gov.pl/zagospodarowanieprzestrzenne/app/StrefaPlanistyczna/PL.ZIPPZP.11393/100205-POG/1POG-21SZ/20260320T000000>

**przestrzen nazw**

PL.ZIPPZP.11393/100205-POG

**lokalny id**

1POG-21SZ

**wersja id**

20260320T000000

**poczatek wersji obiektu**

2026-03-20T00:00

**nazwa**

strefa wielofunkcyjna z zabudową zagrodową

**oznaczenie**

21SZ

**symbol**

SZ

**obowiazuje od**

2024-06-28

**obowiazuje do**

obecnie

**status**

w opracowaniu  
<https://inspire.ec.europa.eu/codelist/ProcessStepGeneralValue/elaboration>

**charakter ustalenia**

ogólnie wiążące  
<https://inspire.ec.europa.eu/codelist/RegulationNatureValue/generallyBinding>

**profil podstawowy**

teren zabudowy zagrodowej  
teren produkcji w gospodarstwach rolnych  
teren akwakultury i obsługi rybactwa  
teren komunikacji  
teren zieleni urządzonej  
teren ogrodów działkowych  
teren infrastruktury technicznej

**profil dodatkowy**

teren wielkotowarowej produkcji rolnej  
teren usług  
teren wód

**maksymalna nadziemna intensywnosc zabudowy**

0.4

**maksymalny udzial powierzchni zabudowy**

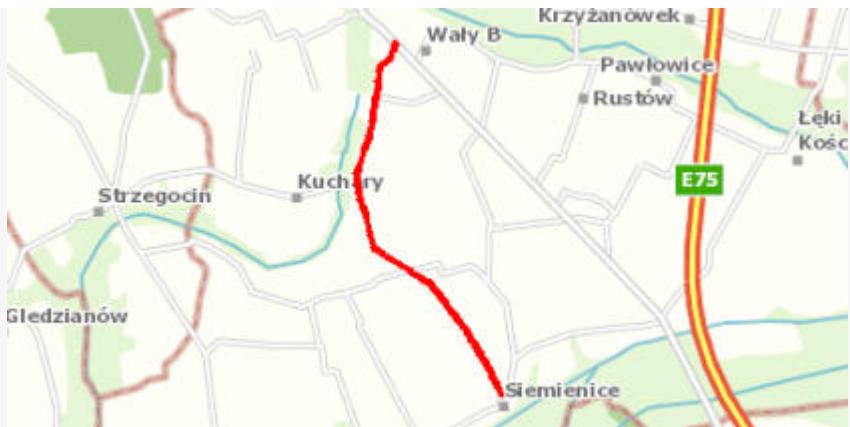
20%

**maksymalna wysokosc zabudowy**

15.0 m

**minimalny udzial powierzchni**

<b>biologicznie czynnej</b>	30%
<b>geometria</b> Nie można pobrać podglądu podkładu mapowego. Usługa WMTS jest teraz niedostępna.	
<b>plan</b>	<a href="https://www.gov.pl/zagospodarowanieprzestrzenne/app/AktPlanowaniaPrzestrzennego/PL.ZIPPZP.11393/100205-POG/1POG">https://www.gov.pl/zagospodarowanieprzestrzenne/app/AktPlanowaniaPrzestrzennego/PL.ZIPPZP.11393/100205-POG/1POG</a>
<b>strefa planistyczna</b>	PL.ZIPPZP.11393_100205-POG_1POG-21SI_20260320T000000
<b>identfier</b>	<a href="https://www.gov.pl/zagospodarowanieprzestrzenne/app/StrefaPlanistyczna/PL.ZIPPZP.11393/100205-POG/1POG-21SI/20260320T000000">https://www.gov.pl/zagospodarowanieprzestrzenne/app/StrefaPlanistyczna/PL.ZIPPZP.11393/100205-POG/1POG-21SI/20260320T000000</a>
<b>przestrzen nazw</b>	PL.ZIPPZP.11393/100205-POG
<b>lokalny id</b>	1POG-21SI
<b>wersja id</b>	20260320T000000
<b>początek wersji obiektu</b>	2026-03-20T00:00
<b>nazwa</b>	strefa infrastrukturalna
<b>oznaczenie</b>	21SI
<b>symbol</b>	SI
<b>obowiązuje od</b>	2024-06-28
<b>obowiązuje do</b>	obecnie
<b>status</b>	w opracowaniu <a href="https://inspire.ec.europa.eu/codelist/ProcessStepGeneralValue/elaboration">https://inspire.ec.europa.eu/codelist/ProcessStepGeneralValue/elaboration</a>
<b>charakter ustalenia</b>	ogólnie wiążące <a href="https://inspire.ec.europa.eu/codelist/RegulationNatureValue/generallyBinding">https://inspire.ec.europa.eu/codelist/RegulationNatureValue/generallyBinding</a>
<b>profil podstawowy</b>	teren infrastruktury technicznej teren komunikacji teren ogrodów działkowych
<b>profil dodatkowy</b>	teren wód
<b>minimalny udział powierzchni biologicznie czynnej</b>	20%
<b>geometria</b>	



plan

<https://www.gov.pl/zagospodarowanieprzestrzenne/app/AktPlanowaniaPrzestrzennego/PL.ZIPPZP.11393/100205-POG/1POG>

strefa planistyczna

PL.ZIPPZP.11393\_100205-POG\_1POG-21SP\_20260320T000000

identyfier

<https://www.gov.pl/zagospodarowanieprzestrzenne/app/StrefaPlanistyczna/PL.ZIPPZP.11393/100205-POG/1POG-21SP/20260320T000000>

przestrzen nazw

PL.ZIPPZP.11393/100205-POG

lokalny id

1POG-21SP

wersja id

20260320T000000

poczatek wersji obiektu

2026-03-20T00:00

nazwa

strefa gospodarcza

oznaczenie

21SP

symbol

SP

obowiazuje od

2024-06-28

obowiazuje do

obecnie

status

w opracowaniu  
<https://inspire.ec.europa.eu/codelist/ProcessStepGeneralValue/elaboration>

charakter ustalenia

ogólnie wiążące  
<https://inspire.ec.europa.eu/codelist/RegulationNatureValue/generallyBinding>

profil podstawowy

teren produkcji  
teren komunikacji  
teren zieleni urządzonej  
teren ogrodów działkowych  
teren infrastruktury technicznej

profil dodatkowy

teren zieleni naturalnej  
teren wód

maksymalna nadziemna intensywnosc zabudowy

0.8

maksymalny udzial powierzchni zabudowy

40%

maksymalna wysokosc zabudowy

12.0 m

minimalny udzial powierzchni biologicznie czynnej

20%

geometria



plan

<https://www.gov.pl/zagospodarowanieprzestrzenne/app/AktPlanowaniaPrzestrzennego/PL.ZIPPZP.11393/100205-POG/1POG>

strefa planistyczna

PL.ZIPPZP.11393\_100205-POG\_1POG-21SJ\_20260320T000000

identyfier

<https://www.gov.pl/zagospodarowanieprzestrzenne/app/StrefaPlanistyczna/PL.ZIPPZP.11393/100205-POG/1POG-21SJ/20260320T000000>

przestrzen nazw

PL.ZIPPZP.11393/100205-POG

lokalny id

1POG-21SJ

wersja id

20260320T000000

poczatek wersji obiektu

2026-03-20T00:00

nazwa

strefa wielofunkcyjna z zabudową mieszkaniową jednorodzinną

oznaczenie

21SJ

symbol

SJ

obowiazuje od

2024-06-28

obowiazuje do

obecnie

status

w opracowaniu  
<https://inspire.ec.europa.eu/codelist/ProcessStepGeneralValue/elaboration>

charakter ustalenia

ogólnie wiążące  
<https://inspire.ec.europa.eu/codelist/RegulationNatureValue/generallyBinding>

profil podstawowy

teren zabudowy mieszkaniowej jednorodzinnej  
teren usług  
teren komunikacji  
teren zieleni urządzonej  
teren ogrodów działkowych  
teren infrastruktury technicznej

profil dodatkowy

teren wód

maksymalna nadziemna intensywnosc zabudowy

0.6

maksymalny udzial powierzchni zabudowy

30%

maksymalna wysokosc zabudowy

10.0 m

minimalny udzial powierzchni biologicznie czynnej

40%

geometria





**plan**

<https://www.gov.pl/zagospodarowanieprzestrzenne/app/AktPlanowaniaPrzestrzennego/PL.ZIPPZP.11393/100205-POG/1POG>

**strefa planistyczna**

PL.ZIPPZP.11393\_100205-POG\_1POG-21SN\_20260320T000000

**identyfier**

<https://www.gov.pl/zagospodarowanieprzestrzenne/app/StrefaPlanistyczna/PL.ZIPPZP.11393/100205-POG/1POG-21SN/20260320T000000>

**przestrzen nazw**

PL.ZIPPZP.11393/100205-POG

**lokalny id**

1POG-21SN

**wersja id**

20260320T000000

**poczatek wersji obiektu**

2026-03-20T00:00

**nazwa**

strefa zieleni i rekreacji

**oznaczenie**

21SN

**symbol**

SN

**obowiazuje od**

2024-06-28

**obowiazuje do**

obecnie

**status**

w opracowaniu  
<https://inspire.ec.europa.eu/codelist/ProcessStepGeneralValue/elaboration>

**charakter ustalenia**

ogólnie wiążące  
<https://inspire.ec.europa.eu/codelist/RegulationNatureValue/generallyBinding>

**profil podstawowy**

teren zieleni urządzonej  
teren plaży  
teren wód  
teren komunikacji  
teren ogrodów działkowych  
teren infrastruktury technicznej

**profil dodatkowy**

teren zieleni naturalnej  
teren lasu

**minimalny udział powierzchni biologicznie czynnej**

90%

**geometria**

Nie można pobrać podglądu podkładu mapowego. Usługa WMTS jest teraz niedostępna.



plan	<a href="https://www.gov.pl/zagospodarowanieprzestrzenne/app/AktPlanowaniaPrzestrzennego/PL.ZIPPZP.11393/100205-POG/1POG">https://www.gov.pl/zagospodarowanieprzestrzenne/app/AktPlanowaniaPrzestrzennego/PL.ZIPPZP.11393/100205-POG/1POG</a>
------	-----------------------------------------------------------------------------------------------------------------------------------------------------------------------------------------------------------------------------------------------

strefa planistyczna	PL.ZIPPZP.11393_100205-POG_1POG-21SU_20260320T000000
---------------------	------------------------------------------------------

identfier	<a href="https://www.gov.pl/zagospodarowanieprzestrzenne/app/StrefaPlanistyczna/PL.ZIPPZP.11393/100205-POG/1POG-21SU/20260320T000000">https://www.gov.pl/zagospodarowanieprzestrzenne/app/StrefaPlanistyczna/PL.ZIPPZP.11393/100205-POG/1POG-21SU/20260320T000000</a>
-----------	-----------------------------------------------------------------------------------------------------------------------------------------------------------------------------------------------------------------------------------------------------------------------

przestrzen nazw	PL.ZIPPZP.11393/100205-POG
-----------------	----------------------------

lokalny id	1POG-21SU
------------	-----------

wersja id	20260320T000000
-----------	-----------------

poczatek wersji obiektu	2026-03-20T00:00
-------------------------	------------------

nazwa	strefa usługowa
-------	-----------------

oznaczenie	21SU
------------	------

symbol	SU
--------	----

obowiazuje od	2024-06-28
---------------	------------

obowiazuje do	obecnie
---------------	---------

status	w opracowaniu <a href="https://inspire.ec.europa.eu/codelist/ProcessStepGeneralValue/elaboration">https://inspire.ec.europa.eu/codelist/ProcessStepGeneralValue/elaboration</a>
--------	------------------------------------------------------------------------------------------------------------------------------------------------------------------------------------

charakter ustalenia	ogólnie wiążące <a href="https://inspire.ec.europa.eu/codelist/RegulationNatureValue/generallyBinding">https://inspire.ec.europa.eu/codelist/RegulationNatureValue/generallyBinding</a>
---------------------	--------------------------------------------------------------------------------------------------------------------------------------------------------------------------------------------

profil podstawowy	teren usług teren komunikacji teren zieleni urządzonej teren ogrodów działkowych teren infrastruktury technicznej
-------------------	-------------------------------------------------------------------------------------------------------------------------------

profil dodatkowy	teren wód
------------------	-----------

maksymalna nadziemna intensywnosc zabudowy	0.4
--------------------------------------------	-----

maksymalny udzial powierzchni zabudowy	20%
----------------------------------------	-----

maksymalna wysokosc zabudowy	10.0 m
------------------------------	--------

minimalny udzial powierzchni biologicznie czynnej	30%
---------------------------------------------------	-----

geometria	
-----------	--



**plan**

<https://www.gov.pl/zagospodarowanieprzestrzenne/app/AktPlanowaniaPrzestrzennego/PL.ZIPPZP.11393/100205-POG/1POG>

**strefa planistyczna**

PL.ZIPPZP.11393\_100205-POG\_1POG-21SR\_20260320T000000

**identyfier**

<https://www.gov.pl/zagospodarowanieprzestrzenne/app/StrefaPlanistyczna/PL.ZIPPZP.11393/100205-POG/1POG-21SR/20260320T000000>

**przestrzen nazw**

PL.ZIPPZP.11393/100205-POG

**lokalny id**

1POG-21SR

**wersja id**

20260320T000000

**poczatek wersji obiektu**

2026-03-20T00:00

**nazwa**

strefa produkcji rolniczej

**oznaczenie**

21SR

**symbol**

SR

**obowiazuje od**

2024-06-28

**obowiazuje do**

obecnie

**status**

w opracowaniu  
<https://inspire.ec.europa.eu/codelist/ProcessStepGeneralValue/elaboration>

**charakter ustalenia**

ogólnie wiążące  
<https://inspire.ec.europa.eu/codelist/RegulationNatureValue/generallyBinding>

**profil podstawowy**

teren produkcji w gospodarstwach rolnych  
teren wielkotowarowej produkcji rolnej  
teren akwakultury i obsługi rybactwa  
teren komunikacji  
teren ogrodów działkowych  
teren infrastruktury technicznej

**profil dodatkowy**

teren rolnictwa z zakazem zabudowy  
teren elektrowni słonecznej  
teren wód

**maksymalna nadziemna intensywnosc zabudowy**

0.4

**maksymalny udzial powierzchni zabudowy**

40%

**maksymalna wysokosc zabudowy**

18.0 m

**minimalny udzial powierzchni biologicznie czynnej**

30%

geometria



plan

<https://www.gov.pl/zagospodarowanieprzestrzenne/app/AktPlanowaniaPrzestrzennego/PL.ZIPPZP.11393/100205-POG/1POG>

strefa planistyczna

PL.ZIPPZP.11393\_100205-POG\_1POG-22SJ\_20260320T000000

identyfier

<https://www.gov.pl/zagospodarowanieprzestrzenne/app/StrefaPlanistyczna/PL.ZIPPZP.11393/100205-POG/1POG-22SJ/20260320T000000>

przestrzen nazw

PL.ZIPPZP.11393/100205-POG

lokalny id

1POG-22SJ

wersja id

20260320T000000

początek wersji obiektu

2026-03-20T00:00

nazwa

strefa wielofunkcyjna z zabudową mieszkaniową jednorodzinną

oznaczenie

22SJ

symbol

SJ

obowiązuje od

2024-06-28

obowiązuje do

obecnie

status

w opracowaniu  
<https://inspire.ec.europa.eu/codelist/ProcessStepGeneralValue/elaboration>

charakter ustalenia

ogólnie wiążące  
<https://inspire.ec.europa.eu/codelist/RegulationNatureValue/generallyBinding>

profil podstawowy

teren zabudowy mieszkaniowej jednorodzinnej  
teren usług  
teren komunikacji  
teren zieleni urządzonej  
teren ogrodów działkowych  
teren infrastruktury technicznej

profil dodatkowy

teren wód

maksymalna nadziemna intensywność zabudowy

0.6

maksymalny udział powierzchni zabudowy

30%

maksymalna wysokość zabudowy

10.0 m

minimalny udział powierzchni biologicznie czynnej

40%

geometria



plan

<https://www.gov.pl/zagospodarowanieprzestrzenne/app/AktPlanowaniaPrzestrzennego/PL.ZIPPZP.11393/100205-POG/1POG>

strefa planistyczna

PL.ZIPPZP.11393\_100205-POG\_1POG-22SI\_20260320T000000

identyfier

<https://www.gov.pl/zagospodarowanieprzestrzenne/app/StrefaPlanistyczna/PL.ZIPPZP.11393/100205-POG/1POG-22SI/20260320T000000>

przestrzen nazw

PL.ZIPPZP.11393/100205-POG

lokalny id

1POG-22SI

wersja id

20260320T000000

poczatek wersji obiektu

2026-03-20T00:00

nazwa

strefa infrastrukturalna

oznaczenie

22SI

symbol

SI

obowiazuje od

2024-06-28

obowiazuje do

obecnie

status

w opracowaniu  
<https://inspire.ec.europa.eu/codelist/ProcessStepGeneralValue/elaboration>

charakter ustalenia

ogólnie wiążące  
<https://inspire.ec.europa.eu/codelist/RegulationNatureValue/generallyBinding>

profil podstawowy

teren infrastruktury technicznej  
teren komunikacji  
teren ogrodów działkowych

profil dodatkowy

teren usług  
teren wód

maksymalna nadziemna intensywnosc zabudowy

0.8

maksymalny udzial powierzchni zabudowy

40%

maksymalna wysokosc zabudowy

40.0 m

minimalny udzial powierzchni biologicznie czynnej

20%

geometria



**plan**

<https://www.gov.pl/zagospodarowanieprzestrzenne/app/AktPlanowaniaPrzestrzennego/PL.ZIPPZP.11393/100205-POG/1POG>

**strefa planistyczna**

PL.ZIPPZP.11393\_100205-POG\_1POG-22SZ\_20260320T000000

**identyfier**

<https://www.gov.pl/zagospodarowanieprzestrzenne/app/StrefaPlanistyczna/PL.ZIPPZP.11393/100205-POG/1POG-22SZ/20260320T000000>

**przestrzen nazw**

PL.ZIPPZP.11393/100205-POG

**lokalny id**

1POG-22SZ

**wersja id**

20260320T000000

**poczatek wersji obiektu**

2026-03-20T00:00

**nazwa**

strefa wielofunkcyjna z zabudową zagrodową

**oznaczenie**

22SZ

**symbol**

SZ

**obowiazuje od**

2024-06-28

**obowiazuje do**

obecnie

**status**

w opracowaniu  
<https://inspire.ec.europa.eu/codelist/ProcessStepGeneralValue/elaboration>

**charakter ustalenia**

ogólnie wiążące  
<https://inspire.ec.europa.eu/codelist/RegulationNatureValue/generallyBinding>

**profil podstawowy**

teren zabudowy zagrodowej  
teren produkcji w gospodarstwach rolnych  
teren akwakultury i obsługi rybactwa  
teren komunikacji  
teren zieleni urządzonej  
teren ogrodów działkowych  
teren infrastruktury technicznej

**profil dodatkowy**

teren wielkotowarowej produkcji rolnej  
teren usług  
teren wód

**maksymalna nadziemna intensywnosc zabudowy**

0.6

**maksymalny udzial powierzchni zabudowy**

30%

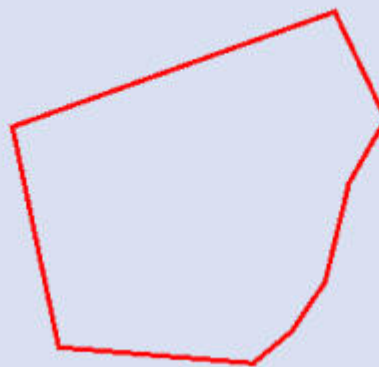
**maksymalna wysokosc zabudowy**

15.0 m

**minimalny udzial powierzchni**

<b>biologicznie czynnej</b>	30%
<b>geometria</b> Nie można pobrać podglądu podkładu mapowego. Usługa WMTS jest teraz niedostępna.	
<b>plan</b>	<a href="https://www.gov.pl/zagospodarowanieprzestrzenne/app/AktPlanowaniaPrzestrzennego/PL.ZIPPZP.11393/100205-POG/1POG">https://www.gov.pl/zagospodarowanieprzestrzenne/app/AktPlanowaniaPrzestrzennego/PL.ZIPPZP.11393/100205-POG/1POG</a>
<b>strefa planistyczna</b>	PL.ZIPPZP.11393_100205-POG_1POG-22SN_20260320T000000
<b>identfier</b>	<a href="https://www.gov.pl/zagospodarowanieprzestrzenne/app/StrefaPlanistyczna/PL.ZIPPZP.11393/100205-POG/1POG-22SN/20260320T000000">https://www.gov.pl/zagospodarowanieprzestrzenne/app/StrefaPlanistyczna/PL.ZIPPZP.11393/100205-POG/1POG-22SN/20260320T000000</a>
<b>przestrzen nazw</b>	PL.ZIPPZP.11393/100205-POG
<b>lokalny id</b>	1POG-22SN
<b>wersja id</b>	20260320T000000
<b>początek wersji obiektu</b>	2026-03-20T00:00
<b>nazwa</b>	strefa zieleni i rekreacji
<b>oznaczenie</b>	22SN
<b>symbol</b>	SN
<b>obowiązuje od</b>	2024-06-28
<b>obowiązuje do</b>	obecnie
<b>status</b>	w opracowaniu <a href="https://inspire.ec.europa.eu/codelist/ProcessStepGeneralValue/elaboration">https://inspire.ec.europa.eu/codelist/ProcessStepGeneralValue/elaboration</a>
<b>charakter ustalenia</b>	ogólnie wiążące <a href="https://inspire.ec.europa.eu/codelist/RegulationNatureValue/generallyBinding">https://inspire.ec.europa.eu/codelist/RegulationNatureValue/generallyBinding</a>
<b>profil podstawowy</b>	teren zieleni urządzonej teren plaży teren wód teren komunikacji teren ogrodów działkowych teren infrastruktury technicznej
<b>profil dodatkowy</b>	teren usług sportu i rekreacji teren zieleni naturalnej teren lasu
<b>minimalny udział powierzchni biologicznie czynnej</b>	90%
<b>geometria</b> Nie można pobrać podglądu podkładu mapowego. Usługa WMTS jest teraz niedostępna.	





plan	<a href="https://www.gov.pl/zagospodarowanieprzestrzenne/app/AktPlanowaniaPrzestrzennego/PL.ZIPPZP.11393/100205-POG/1POG">https://www.gov.pl/zagospodarowanieprzestrzenne/app/AktPlanowaniaPrzestrzennego/PL.ZIPPZP.11393/100205-POG/1POG</a>
------	-----------------------------------------------------------------------------------------------------------------------------------------------------------------------------------------------------------------------------------------------

strefa planistyczna	PL.ZIPPZP.11393_100205-POG_1POG-22SR_20260320T000000
---------------------	------------------------------------------------------

identfier	<a href="https://www.gov.pl/zagospodarowanieprzestrzenne/app/StrefaPlanistyczna/PL.ZIPPZP.11393/100205-POG/1POG-22SR/20260320T000000">https://www.gov.pl/zagospodarowanieprzestrzenne/app/StrefaPlanistyczna/PL.ZIPPZP.11393/100205-POG/1POG-22SR/20260320T000000</a>
-----------	-----------------------------------------------------------------------------------------------------------------------------------------------------------------------------------------------------------------------------------------------------------------------

przestrzen nazw	PL.ZIPPZP.11393/100205-POG
-----------------	----------------------------

lokalny id	1POG-22SR
------------	-----------

wersja id	20260320T000000
-----------	-----------------

poczatek wersji obiektu	2026-03-20T00:00
-------------------------	------------------

nazwa	strefa produkcji rolniczej
-------	----------------------------

oznaczenie	22SR
------------	------

symbol	SR
--------	----

obowiazuje od	2024-06-28
---------------	------------

obowiazuje do	obecnie
---------------	---------

status	w opracowaniu <a href="https://inspire.ec.europa.eu/codelist/ProcessStepGeneralValue/elaboration">https://inspire.ec.europa.eu/codelist/ProcessStepGeneralValue/elaboration</a>
--------	------------------------------------------------------------------------------------------------------------------------------------------------------------------------------------

charakter ustalenia	ogólnie wiążące <a href="https://inspire.ec.europa.eu/codelist/RegulationNatureValue/generallyBinding">https://inspire.ec.europa.eu/codelist/RegulationNatureValue/generallyBinding</a>
---------------------	--------------------------------------------------------------------------------------------------------------------------------------------------------------------------------------------

profil podstawowy	teren produkcji w gospodarstwach rolnych teren wielkotowarowej produkcji rolnej teren akwakultury i obsługi rybactwa teren komunikacji teren ogrodów działkowych teren infrastruktury technicznej
-------------------	------------------------------------------------------------------------------------------------------------------------------------------------------------------------------------------------------------------


profil dodatkowy	teren rolnictwa z zakazem zabudowy teren wód
------------------	-------------------------------------------------

maksymalna nadziemna intensywnosc zabudowy	0.4
--------------------------------------------	-----

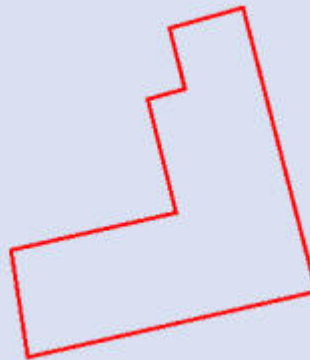
maksymalny udzial powierzchni zabudowy	40%
----------------------------------------	-----

maksymalna wysokosc zabudowy	18.0 m
------------------------------	--------

minimalny udzial powierzchni biologicznie czynnej	30%
---------------------------------------------------	-----

geometria	
plan	<a href="https://www.gov.pl/zagospodarowanieprzestrzenne/app/AktPlanowaniaPrzestrzennego/PL.ZIPPZP.11393/100205-POG/1POG">https://www.gov.pl/zagospodarowanieprzestrzenne/app/AktPlanowaniaPrzestrzennego/PL.ZIPPZP.11393/100205-POG/1POG</a>
strefa planistyczna	PL.ZIPPZP.11393_100205-POG_1POG-22SP_20260320T000000
identfier	<a href="https://www.gov.pl/zagospodarowanieprzestrzenne/app/StrefaPlanistyczna/PL.ZIPPZP.11393/100205-POG/1POG-22SP/20260320T000000">https://www.gov.pl/zagospodarowanieprzestrzenne/app/StrefaPlanistyczna/PL.ZIPPZP.11393/100205-POG/1POG-22SP/20260320T000000</a>
przestrzen nazw	PL.ZIPPZP.11393/100205-POG
lokalny id	1POG-22SP
wersja id	20260320T000000
poczatek wersji obiektu	2026-03-20T00:00
nazwa	strefa gospodarcza
oznaczenie	22SP
symbol	SP
obowiazuje od	2024-06-28
obowiazuje do	obecnie
status	w opracowaniu <a href="https://inspire.ec.europa.eu/codelist/ProcessStepGeneralValue/elaboration">https://inspire.ec.europa.eu/codelist/ProcessStepGeneralValue/elaboration</a>
charakter ustalenia	ogólnie wiążące <a href="https://inspire.ec.europa.eu/codelist/RegulationNatureValue/generallyBinding">https://inspire.ec.europa.eu/codelist/RegulationNatureValue/generallyBinding</a>
profil podstawowy	teren produkcji teren komunikacji teren zieleni urządzonej teren ogrodów działkowych teren infrastruktury technicznej
profil dodatkowy	teren usług teren wód
maksymalna nadziemna intensywnosc zabudowy	0.8
maksymalny udzial powierzchni zabudowy	40%
maksymalna wysokosc zabudowy	40.0 m
minimalny udzial powierzchni biologicznie czynnej	20%
geometria	

Nie można pobrać podglądu podkładu mapowego. Usługa WMTS jest teraz niedostępna.



**plan**

<https://www.gov.pl/zagospodarowanieprzestrzenne/app/AktPlanowaniaPrzestrzennego/PL.ZIPPZP.11393/100205-POG/1POG>

**strefa planistyczna**

PL.ZIPPZP.11393\_100205-POG\_1POG-22SU\_20260320T000000

**identyfier**

<https://www.gov.pl/zagospodarowanieprzestrzenne/app/StrefaPlanistyczna/PL.ZIPPZP.11393/100205-POG/1POG-22SU/20260320T000000>

**przestrzen nazw**

PL.ZIPPZP.11393/100205-POG

**lokalny id**

1POG-22SU

**wersja id**

20260320T000000

**poczatek wersji obiektu**

2026-03-20T00:00

**nazwa**

strefa usługowa

**oznaczenie**

22SU

**symbol**

SU

**obowiazuje od**

2024-06-28

**obowiazuje do**

obecnie

**status**

w opracowaniu  
<https://inspire.ec.europa.eu/codelist/ProcessStepGeneralValue/elaboration>

**charakter ustalenia**

ogólnie wiążące  
<https://inspire.ec.europa.eu/codelist/RegulationNatureValue/generallyBinding>

**profil podstawowy**

teren usług  
teren komunikacji  
teren zieleni urządzonej  
teren ogrodów działkowych  
teren infrastruktury technicznej

**profil dodatkowy**

teren składów i magazynów  
teren wód

**maksymalna nadziemna intensywnosc zabudowy**

1.2

**maksymalny udzial powierzchni zabudowy**

60%

**maksymalna wysokosc zabudowy**

10.0 m

**minimalny udzial powierzchni biologicznie czynnej**

30%

**geometria**



**plan**

<https://www.gov.pl/zagospodarowanieprzestrzenne/app/AktPlanowaniaPrzestrzennego/PL.ZIPPZP.11393/100205-POG/1POG>

**strefa planistyczna**

PL.ZIPPZP.11393\_100205-POG\_1POG-23SI\_20260320T000000

**identyfier**

<https://www.gov.pl/zagospodarowanieprzestrzenne/app/StrefaPlanistyczna/PL.ZIPPZP.11393/100205-POG/1POG-23SI/20260320T000000>

**przestrzen nazw**

PL.ZIPPZP.11393/100205-POG

**lokalny id**

1POG-23SI

**wersja id**

20260320T000000

**poczatek wersji obiektu**

2026-03-20T00:00

**nazwa**

strefa infrastrukturalna

**oznaczenie**

23SI

**symbol**

SI

**obowiazuje od**

2024-06-28

**obowiazuje do**

obecnie

**status**

w opracowaniu  
<https://inspire.ec.europa.eu/codelist/ProcessStepGeneralValue/elaboration>

**charakter ustalenia**

ogólnie wiążące  
<https://inspire.ec.europa.eu/codelist/RegulationNatureValue/generallyBinding>

**profil podstawowy**

teren infrastruktury technicznej  
teren komunikacji  
teren ogrodów działkowych

**profil dodatkowy**

teren wód

**minimalny udział powierzchni biologicznie czynnej**

20%

**geometria**



**plan**

<https://www.gov.pl/zagospodarowanieprzestrzenne/app/AktPlanowaniaPrzestrzennego/PL.ZIPPZP.11393/100205-POG/1POG>

**strefa planistyczna**

PL.ZIPPZP.11393\_100205-POG\_1POG-23SZ\_20260320T000000

**identyfier**

<https://www.gov.pl/zagospodarowanieprzestrzenne/app/StrefaPlanistyczna/PL.ZIPPZP.11393/100205-POG/1POG-23SZ/20260320T000000>

**przestrzen nazw**

PL.ZIPPZP.11393/100205-POG

**lokalny id**

1POG-23SZ

**wersja id**

20260320T000000

**poczatek wersji obiektu**

2026-03-20T00:00

**nazwa**

strefa wielofunkcyjna z zabudową zagrodową

**oznaczenie**

23SZ

**symbol**

SZ

**obowiazuje od**

2024-06-28

**obowiazuje do**

obecnie

**status**

w opracowaniu  
<https://inspire.ec.europa.eu/codelist/ProcessStepGeneralValue/elaboration>

**charakter ustalenia**

ogólnie wiążące  
<https://inspire.ec.europa.eu/codelist/RegulationNatureValue/generallyBinding>

**profil podstawowy**

teren zabudowy zagrodowej  
 teren produkcji w gospodarstwach rolnych  
 teren akwakultury i obsługi rybactwa  
 teren komunikacji  
 teren zieleni urządzonej  
 teren ogrodów działkowych  
 teren infrastruktury technicznej

**profil dodatkowy**

teren wielkotowarowej produkcji rolnej  
 teren usług  
 teren wód

**maksymalna nadziemna intensywnosc zabudowy**

0.6

**maksymalny udzial powierzchni zabudowy**

30%

**maksymalna wysokosc zabudowy**

15.0 m

**minimalny udzial powierzchni**

biologicznie czynnej	30%
geometria	
plan	<a href="https://www.gov.pl/zagospodarowanieprzestrzenne/app/AktPlanowaniaPrzestrzennego/PL.ZIPPZP.11393/100205-POG/1POG">https://www.gov.pl/zagospodarowanieprzestrzenne/app/AktPlanowaniaPrzestrzennego/PL.ZIPPZP.11393/100205-POG/1POG</a>
strefa planistyczna	PL.ZIPPZP.11393_100205-POG_1POG-23SU_20260320T000000
identfier	<a href="https://www.gov.pl/zagospodarowanieprzestrzenne/app/StrefaPlanistyczna/PL.ZIPPZP.11393/100205-POG/1POG-23SU/20260320T000000">https://www.gov.pl/zagospodarowanieprzestrzenne/app/StrefaPlanistyczna/PL.ZIPPZP.11393/100205-POG/1POG-23SU/20260320T000000</a>
przestrzen nazw	PL.ZIPPZP.11393/100205-POG
lokalny id	1POG-23SU
wersja id	20260320T000000
początek wersji obiektu	2026-03-20T00:00
nazwa	strefa usługowa
oznaczenie	23SU
symbol	SU
obowiązuje od	2024-06-28
obowiązuje do	obecnie
status	w opracowaniu <a href="https://inspire.ec.europa.eu/codelist/ProcessStepGeneralValue/elaboration">https://inspire.ec.europa.eu/codelist/ProcessStepGeneralValue/elaboration</a>
charakter ustalenia	ogólnie wiążące <a href="https://inspire.ec.europa.eu/codelist/RegulationNatureValue/generallyBinding">https://inspire.ec.europa.eu/codelist/RegulationNatureValue/generallyBinding</a>
profil podstawowy	teren usług teren komunikacji teren zieleni urządzonej teren ogrodów działkowych teren infrastruktury technicznej
profil dodatkowy	teren wód
maksymalna nadziemna intensywnosc zabudowy	0.6
maksymalny udział powierzchni zabudowy	30%
maksymalna wysokosc zabudowy	11.0 m
minimalny udział powierzchni biologicznie czynnej	30%
geometria	



plan

<https://www.gov.pl/zagospodarowanieprzestrzenne/app/AktPlanowaniaPrzestrzennego/PL.ZIPPZP.11393/100205-POG/1POG>

strefa planistyczna

PL.ZIPPZP.11393\_100205-POG\_1POG-23SP\_20260320T000000

identyfier

<https://www.gov.pl/zagospodarowanieprzestrzenne/app/StrefaPlanistyczna/PL.ZIPPZP.11393/100205-POG/1POG-23SP/20260320T000000>

przestrzen nazw

PL.ZIPPZP.11393/100205-POG

lokalny id

1POG-23SP

wersja id

20260320T000000

poczatek wersji obiektu

2026-03-20T00:00

nazwa

strefa gospodarcza

oznaczenie

23SP

symbol

SP

obowiazuje od

2024-06-28

obowiazuje do

obecnie

status

w opracowaniu  
<https://inspire.ec.europa.eu/codelist/ProcessStepGeneralValue/elaboration>

charakter ustalenia

ogólnie wiążące  
<https://inspire.ec.europa.eu/codelist/RegulationNatureValue/generallyBinding>

profil podstawowy

teren produkcji  
teren komunikacji  
teren zieleni urządzonej  
teren ogrodów działkowych  
teren infrastruktury technicznej

profil dodatkowy

teren usług  
teren zieleni naturalnej  
teren wód

maksymalna nadziemna intensywnosc zabudowy

0.4

maksymalny udzial powierzchni zabudowy

40%

maksymalna wysokosc zabudowy

10.0 m

minimalny udzial powierzchni biologicznie czynnej

20%



geometria



plan

<https://www.gov.pl/zagospodarowanieprzestrzenne/app/AktPlanowaniaPrzestrzennego/PL.ZIPPZP.11393/100205-POG/1POG>

strefa planistyczna

PL.ZIPPZP.11393\_100205-POG\_1POG-23SJ\_20260320T000000

identyfier

<https://www.gov.pl/zagospodarowanieprzestrzenne/app/StrefaPlanistyczna/PL.ZIPPZP.11393/100205-POG/1POG-23SJ/20260320T000000>

przestrzen nazw

PL.ZIPPZP.11393/100205-POG

lokalny id

1POG-23SJ

wersja id

20260320T000000

początek wersji obiektu

2026-03-20T00:00

nazwa

strefa wielofunkcyjna z zabudową mieszkaniową jednorodzinną

oznaczenie

23SJ

symbol

SJ

obowiązuje od

2024-06-28

obowiązuje do

obecnie

status

w opracowaniu  
<https://inspire.ec.europa.eu/codelist/ProcessStepGeneralValue/elaboration>

charakter ustalenia

ogólnie wiążące  
<https://inspire.ec.europa.eu/codelist/RegulationNatureValue/generallyBinding>

profil podstawowy

teren zabudowy mieszkaniowej jednorodzinnej  
teren usług  
teren komunikacji  
teren zieleni urządzonej  
teren ogrodów działkowych  
teren infrastruktury technicznej

profil dodatkowy

teren zabudowy letniskowej lub rekreacji indywidualnej  
teren wód

maksymalna nadziemna intensywność zabudowy

0.4

maksymalny udział powierzchni zabudowy

20%

maksymalna wysokość zabudowy

10.0 m

minimalny udział powierzchni biologicznie czynnej

40%

geometria



plan

<https://www.gov.pl/zagospodarowanieprzestrzenne/app/AktPlanowaniaPrzestrzennego/PL.ZIPPZP.11393/100205-POG/1POG>

strefa planistyczna

PL.ZIPPZP.11393\_100205-POG\_1POG-23SR\_20260320T000000

identyfier

<https://www.gov.pl/zagospodarowanieprzestrzenne/app/StrefaPlanistyczna/PL.ZIPPZP.11393/100205-POG/1POG-23SR/20260320T000000>

przestrzen nazw

PL.ZIPPZP.11393/100205-POG

lokalny id

1POG-23SR

wersja id

20260320T000000

poczatek wersji obiektu

2026-03-20T00:00

nazwa

strefa produkcji rolniczej

oznaczenie

23SR

symbol

SR

obowiazuje od

2024-06-28

obowiazuje do

obecnie

status

w opracowaniu  
<https://inspire.ec.europa.eu/codelist/ProcessStepGeneralValue/elaboration>

charakter ustalenia

ogólnie wiążące  
<https://inspire.ec.europa.eu/codelist/RegulationNatureValue/generallyBinding>

profil podstawowy

teren produkcji w gospodarstwach rolnych  
teren wielkotowarowej produkcji rolnej  
teren akwakultury i obsługi rybactwa  
teren komunikacji  
teren ogrodów działkowych  
teren infrastruktury technicznej

profil dodatkowy

teren rolnictwa z zakazem zabudowy  
teren wód

maksymalna nadziemna intensywnosc zabudowy

0.4

maksymalny udzial powierzchni zabudowy

40%

maksymalna wysokosc zabudowy

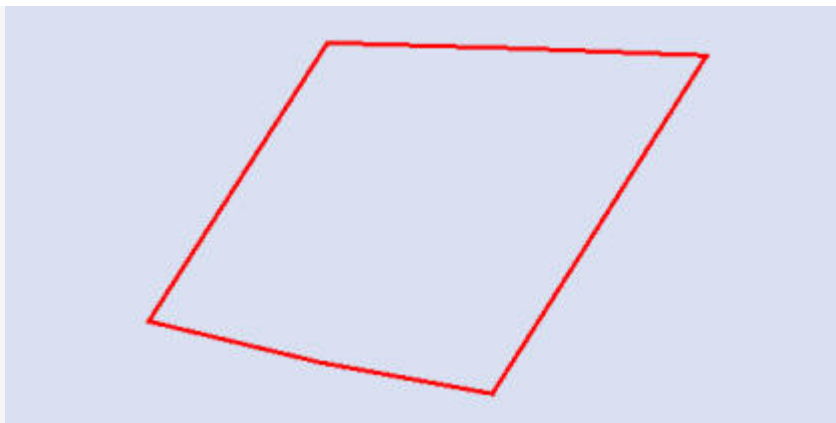
18.0 m

minimalny udzial powierzchni biologicznie czynnej

30%

**geometria**

Nie można pobrać podglądu podkładu mapowego. Usługa WMTS jest teraz niedostępna.

**plan**

<https://www.gov.pl/zagospodarowanieprzestrzenne/app/AktPlanowaniaPrzestrzennego/PL.ZIPPZP.11393/100205-POG/1POG>

**strefa planistyczna**

PL.ZIPPZP.11393\_100205-POG\_1POG-23SN\_20260320T000000

**identyfier**

<https://www.gov.pl/zagospodarowanieprzestrzenne/app/StrefaPlanistyczna/PL.ZIPPZP.11393/100205-POG/1POG-23SN/20260320T000000>

**przestrzen nazw**

PL.ZIPPZP.11393/100205-POG

**lokalny id**

1POG-23SN

**wersja id**

20260320T000000

**poczatek wersji obiektu**

2026-03-20T00:00

**nazwa**

strefa zieleni i rekreacji

**oznaczenie**

23SN

**symbol**

SN

**obowiazuje od**

2024-06-28

**obowiazuje do**

obecnie

**status**

w opracowaniu  
<https://inspire.ec.europa.eu/codelist/ProcessStepGeneralValue/elaboration>

**charakter ustalenia**

ogólnie wiążące  
<https://inspire.ec.europa.eu/codelist/RegulationNatureValue/generallyBinding>

**profil podstawowy**

teren zieleni urządzonej  
teren plaży  
teren wód  
teren komunikacji  
teren ogrodów działkowych  
teren infrastruktury technicznej

**profil dodatkowy**

teren usług sportu i rekreacji  
teren zieleni naturalnej  
teren lasu

**minimalny udział powierzchni biologicznie czynnej**

90%

**geometria**



plan

<https://www.gov.pl/zagospodarowanieprzestrzenne/app/AktPlanowaniaPrzestrzennego/PL.ZIPPZP.11393/100205-POG/1POG>

strefa planistyczna

PL.ZIPPZP.11393\_100205-POG\_1POG-24SJ\_20260320T000000

identyfier

<https://www.gov.pl/zagospodarowanieprzestrzenne/app/StrefaPlanistyczna/PL.ZIPPZP.11393/100205-POG/1POG-24SJ/20260320T000000>

przestrzen nazw

PL.ZIPPZP.11393/100205-POG

lokalny id

1POG-24SJ

wersja id

20260320T000000

poczatek wersji obiektu

2026-03-20T00:00

nazwa

strefa wielofunkcyjna z zabudową mieszkaniową jednorodzinną

oznaczenie

24SJ

symbol

SJ

obowiazuje od

2024-06-28

obowiazuje do

obecnie

status

w opracowaniu  
<https://inspire.ec.europa.eu/codelist/ProcessStepGeneralValue/elaboration>

charakter ustalenia

ogólnie wiążące  
<https://inspire.ec.europa.eu/codelist/RegulationNatureValue/generallyBinding>

profil podstawowy

teren zabudowy mieszkaniowej jednorodzinnej  
teren usług  
teren komunikacji  
teren zieleni urządzonej  
teren ogrodów działkowych  
teren infrastruktury technicznej

profil dodatkowy

teren wód

maksymalna nadziemna intensywnosc zabudowy

0.6

maksymalny udzial powierzchni zabudowy

30%

maksymalna wysokosc zabudowy

10.0 m

minimalny udzial powierzchni biologicznie czynnej

40%

geometria



**plan**

<https://www.gov.pl/zagospodarowanieprzestrzenne/app/AktPlanowaniaPrzestrzennego/PL.ZIPPZP.11393/100205-POG/1POG>

**strefa planistyczna**

PL.ZIPPZP.11393\_100205-POG\_1POG-24SZ\_20260320T000000

**identyfier**

<https://www.gov.pl/zagospodarowanieprzestrzenne/app/StrefaPlanistyczna/PL.ZIPPZP.11393/100205-POG/1POG-24SZ/20260320T000000>

**przestrzen nazw**

PL.ZIPPZP.11393/100205-POG

**lokalny id**

1POG-24SZ

**wersja id**

20260320T000000

**poczatek wersji obiektu**

2026-03-20T00:00

**nazwa**

strefa wielofunkcyjna z zabudową zagrodową

**oznaczenie**

24SZ

**symbol**

SZ

**obowiazuje od**

2024-06-28

**obowiazuje do**

obecnie

**status**

w opracowaniu  
<https://inspire.ec.europa.eu/codelist/ProcessStepGeneralValue/elaboration>

**charakter ustalenia**

ogólnie wiążące  
<https://inspire.ec.europa.eu/codelist/RegulationNatureValue/generallyBinding>

**profil podstawowy**

teren zabudowy zagrodowej  
teren produkcji w gospodarstwach rolnych  
teren akwakultury i obsługi rybactwa  
teren komunikacji  
teren zieleni urządzonej  
teren ogrodów działkowych  
teren infrastruktury technicznej

**profil dodatkowy**

teren wielkotowarowej produkcji rolnej  
teren usług  
teren wód

**maksymalna nadziemna intensywnosc zabudowy**

0.6

**maksymalny udzial powierzchni zabudowy**

30%

**maksymalna wysokosc zabudowy**

15.0 m

**minimalny udzial powierzchni**

biologicznie czynnej	40%
geometria	
plan	<a href="https://www.gov.pl/zagospodarowanieprzestrzenne/app/AktPlanowaniaPrzestrzennego/PL.ZIPPZP.11393/100205-POG/1POG">https://www.gov.pl/zagospodarowanieprzestrzenne/app/AktPlanowaniaPrzestrzennego/PL.ZIPPZP.11393/100205-POG/1POG</a>
strefa planistyczna	PL.ZIPPZP.11393_100205-POG_1POG-24SU_20260320T000000
identfier	<a href="https://www.gov.pl/zagospodarowanieprzestrzenne/app/StrefaPlanistyczna/PL.ZIPPZP.11393/100205-POG/1POG-24SU/20260320T000000">https://www.gov.pl/zagospodarowanieprzestrzenne/app/StrefaPlanistyczna/PL.ZIPPZP.11393/100205-POG/1POG-24SU/20260320T000000</a>
przestrzen nazw	PL.ZIPPZP.11393/100205-POG
lokalny id	1POG-24SU
wersja id	20260320T000000
początek wersji obiektu	2026-03-20T00:00
nazwa	strefa usługowa
oznaczenie	24SU
symbol	SU
obowiązuje od	2024-06-28
obowiązuje do	obecnie
status	w opracowaniu <a href="https://inspire.ec.europa.eu/codelist/ProcessStepGeneralValue/elaboration">https://inspire.ec.europa.eu/codelist/ProcessStepGeneralValue/elaboration</a>
charakter ustalenia	ogólnie wiążące <a href="https://inspire.ec.europa.eu/codelist/RegulationNatureValue/generallyBinding">https://inspire.ec.europa.eu/codelist/RegulationNatureValue/generallyBinding</a>
profil podstawowy	teren usług teren komunikacji teren zieleni urządzonej teren ogrodów działkowych teren infrastruktury technicznej
profil dodatkowy	teren wód
maksymalna nadziemna intensywnosc zabudowy	0.4
maksymalny udział powierzchni zabudowy	20%
maksymalna wysokosc zabudowy	10.0 m
minimalny udział powierzchni biologicznie czynnej	30%
geometria	





plan	<a href="https://www.gov.pl/zagospodarowanieprzestrzenne/app/AktPlanowaniaPrzestrzennego/PL.ZIPPZP.11393/100205-POG/1POG">https://www.gov.pl/zagospodarowanieprzestrzenne/app/AktPlanowaniaPrzestrzennego/PL.ZIPPZP.11393/100205-POG/1POG</a>
------	-----------------------------------------------------------------------------------------------------------------------------------------------------------------------------------------------------------------------------------------------

strefa planistyczna	PL.ZIPPZP.11393_100205-POG_1POG-24SI_20260320T000000
---------------------	------------------------------------------------------

identifier	<a href="https://www.gov.pl/zagospodarowanieprzestrzenne/app/StrefaPlanistyczna/PL.ZIPPZP.11393/100205-POG/1POG-24SI/20260320T000000">https://www.gov.pl/zagospodarowanieprzestrzenne/app/StrefaPlanistyczna/PL.ZIPPZP.11393/100205-POG/1POG-24SI/20260320T000000</a>
------------	-----------------------------------------------------------------------------------------------------------------------------------------------------------------------------------------------------------------------------------------------------------------------

przestrzen nazw	PL.ZIPPZP.11393/100205-POG
-----------------	----------------------------

lokalny id	1POG-24SI
------------	-----------

wersja id	20260320T000000
-----------	-----------------

poczatek wersji obiektu	2026-03-20T00:00
-------------------------	------------------

nazwa	strefa infrastrukturalna
-------	--------------------------

oznaczenie	24SI
------------	------

symbol	SI
--------	----

obowiazuje od	2024-06-28
---------------	------------

obowiazuje do	obecnie
---------------	---------

status	w opracowaniu <a href="https://inspire.ec.europa.eu/codelist/ProcessStepGeneralValue/elaboration">https://inspire.ec.europa.eu/codelist/ProcessStepGeneralValue/elaboration</a>
--------	------------------------------------------------------------------------------------------------------------------------------------------------------------------------------------

charakter ustalenia	ogólnie wiążące <a href="https://inspire.ec.europa.eu/codelist/RegulationNatureValue/generallyBinding">https://inspire.ec.europa.eu/codelist/RegulationNatureValue/generallyBinding</a>
---------------------	--------------------------------------------------------------------------------------------------------------------------------------------------------------------------------------------

profil podstawowy	teren infrastruktury technicznej teren komunikacji teren ogrodów działkowych
-------------------	------------------------------------------------------------------------------------

profil dodatkowy	teren wód
------------------	-----------

maksymalna nadziemna intensywnosc zabudowy	0.8
--------------------------------------------	-----

maksymalny udzial powierzchni zabudowy	40%
----------------------------------------	-----

maksymalna wysokosc zabudowy	40.0 m
------------------------------	--------

minimalny udzial powierzchni biologicznie czynnej	20%
---------------------------------------------------	-----

geometria	
-----------	--





plan

<https://www.gov.pl/zagospodarowanieprzestrzenne/app/AktPlanowaniaPrzestrzennego/PL.ZIPPZP.11393/100205-POG/1POG>

strefa planistyczna

PL.ZIPPZP.11393\_100205-POG\_1POG-24SP\_20260320T000000

identyfier

<https://www.gov.pl/zagospodarowanieprzestrzenne/app/StrefaPlanistyczna/PL.ZIPPZP.11393/100205-POG/1POG-24SP/20260320T000000>

przestrzen nazw

PL.ZIPPZP.11393/100205-POG

lokalny id

1POG-24SP

wersja id

20260320T000000

poczatek wersji obiektu

2026-03-20T00:00

nazwa

strefa gospodarcza

oznaczenie

24SP

symbol

SP

obowiazuje od

2024-06-28

obowiazuje do

obecnie

status

w opracowaniu  
<https://inspire.ec.europa.eu/codelist/ProcessStepGeneralValue/elaboration>

charakter ustalenia

ogólnie wiążące  
<https://inspire.ec.europa.eu/codelist/RegulationNatureValue/generallyBinding>

profil podstawowy

teren produkcji  
teren komunikacji  
teren zieleni urządzonej  
teren ogrodów działkowych  
teren infrastruktury technicznej

profil dodatkowy

teren usług  
teren zieleni naturalnej  
teren wód

maksymalna nadziemna intensywnosc zabudowy

0.8

maksymalny udzial powierzchni zabudowy

40%

maksymalna wysokosc zabudowy

12.0 m

minimalny udzial powierzchni biologicznie czynnej

20%

geometria



plan

<https://www.gov.pl/zagospodarowanieprzestrzenne/app/AktPlanowaniaPrzestrzennego/PL.ZIPPZP.11393/100205-POG/1POG>

strefa planistyczna

PL.ZIPPZP.11393\_100205-POG\_1POG-24SR\_20260320T000000

identyfier

<https://www.gov.pl/zagospodarowanieprzestrzenne/app/StrefaPlanistyczna/PL.ZIPPZP.11393/100205-POG/1POG-24SR/20260320T000000>

przestrzen nazw

PL.ZIPPZP.11393/100205-POG

lokalny id

1POG-24SR

wersja id

20260320T000000

poczatek wersji obiektu

2026-03-20T00:00

nazwa

strefa produkcji rolniczej

oznaczenie

24SR

symbol

SR

obowiazuje od

2024-06-28

obowiazuje do

obecnie

status

w opracowaniu  
<https://inspire.ec.europa.eu/codelist/ProcessStepGeneralValue/elaboration>

charakter ustalenia

ogólnie wiążące  
<https://inspire.ec.europa.eu/codelist/RegulationNatureValue/generallyBinding>

profil podstawowy

teren produkcji w gospodarstwach rolnych  
teren wielkotowarowej produkcji rolnej  
teren akwakultury i obsługi rybactwa  
teren komunikacji  
teren ogrodów działkowych  
teren infrastruktury technicznej

profil dodatkowy

teren rolnictwa z zakazem zabudowy  
teren wód

maksymalna nadziemna intensywnosc zabudowy

0.4

maksymalny udzial powierzchni zabudowy

40%

maksymalna wysokosc zabudowy

18.0 m

minimalny udzial powierzchni biologicznie czynnej

30%

geometria



plan

<https://www.gov.pl/zagospodarowanieprzestrzenne/app/AktPlanowaniaPrzestrzennego/PL.ZIPPZP.11393/100205-POG/1POG>

strefa planistyczna

PL.ZIPPZP.11393\_100205-POG\_1POG-25SZ\_20260320T000000

identyfier

<https://www.gov.pl/zagospodarowanieprzestrzenne/app/StrefaPlanistyczna/PL.ZIPPZP.11393/100205-POG/1POG-25SZ/20260320T000000>

przestrzen nazw

PL.ZIPPZP.11393/100205-POG

lokalny id

1POG-25SZ

wersja id

20260320T000000

poczatek wersji obiektu

2026-03-20T00:00

nazwa

strefa wielofunkcyjna z zabudową zagrodową

oznaczenie

25SZ

symbol

SZ

obowiazuje od

2024-06-28

obowiazuje do

obecnie

status

w opracowaniu  
<https://inspire.ec.europa.eu/codelist/ProcessStepGeneralValue/elaboration>

charakter ustalenia

ogólnie wiążące  
<https://inspire.ec.europa.eu/codelist/RegulationNatureValue/generallyBinding>

profil podstawowy

teren zabudowy zagrodowej  
teren produkcji w gospodarstwach rolnych  
teren akwakultury i obsługi rybactwa  
teren komunikacji  
teren zieleni urządzonej  
teren ogrodów działkowych  
teren infrastruktury technicznej

profil dodatkowy

teren wielkotowarowej produkcji rolnej  
teren usług  
teren wód

maksymalna nadziemna intensywnosc zabudowy

0.6

maksymalny udzial powierzchni zabudowy

30%

maksymalna wysokosc zabudowy

18.0 m

minimalny udzial powierzchni

biologicznie czynnej	40%
geometria	
plan	<a href="https://www.gov.pl/zagospodarowanieprzestrzenne/app/AktPlanowaniaPrzestrzennego/PL.ZIPPZP.11393/100205-POG/1POG">https://www.gov.pl/zagospodarowanieprzestrzenne/app/AktPlanowaniaPrzestrzennego/PL.ZIPPZP.11393/100205-POG/1POG</a>
strefa planistyczna	PL.ZIPPZP.11393_100205-POG_1POG-25SI_20260320T000000
identfier	<a href="https://www.gov.pl/zagospodarowanieprzestrzenne/app/StrefaPlanistyczna/PL.ZIPPZP.11393/100205-POG/1POG-25SI/20260320T000000">https://www.gov.pl/zagospodarowanieprzestrzenne/app/StrefaPlanistyczna/PL.ZIPPZP.11393/100205-POG/1POG-25SI/20260320T000000</a>
przestrzen nazw	PL.ZIPPZP.11393/100205-POG
lokalny id	1POG-25SI
wersja id	20260320T000000
początek wersji obiektu	2026-03-20T00:00
nazwa	strefa infrastrukturalna
oznaczenie	25SI
symbol	SI
obowiązuje od	2024-06-28
obowiązuje do	obecnie
status	w opracowaniu <a href="https://inspire.ec.europa.eu/codelist/ProcessStepGeneralValue/elaboration">https://inspire.ec.europa.eu/codelist/ProcessStepGeneralValue/elaboration</a>
charakter ustalenia	ogólnie wiążące <a href="https://inspire.ec.europa.eu/codelist/RegulationNatureValue/generallyBinding">https://inspire.ec.europa.eu/codelist/RegulationNatureValue/generallyBinding</a>
profil podstawowy	teren infrastruktury technicznej teren komunikacji teren ogrodów działkowych
profil dodatkowy	teren wód
maksymalna nadziemna intensywnosc zabudowy	0.4
maksymalny udział powierzchni zabudowy	40%
maksymalna wysokość zabudowy	40.0 m
minimalny udział powierzchni biologicznie czynnej	20%
geometria	



plan

<https://www.gov.pl/zagospodarowanieprzestrzenne/app/AktPlanowaniaPrzestrzennego/PL.ZIPPZP.11393/100205-POG/1POG>

strefa planistyczna

PL.ZIPPZP.11393\_100205-POG\_1POG-25SR\_20260320T000000

identyfier

<https://www.gov.pl/zagospodarowanieprzestrzenne/app/StrefaPlanistyczna/PL.ZIPPZP.11393/100205-POG/1POG-25SR/20260320T000000>

przestrzen nazw

PL.ZIPPZP.11393/100205-POG

lokalny id

1POG-25SR

wersja id

20260320T000000

poczatek wersji obiektu

2026-03-20T00:00

nazwa

strefa produkcji rolniczej

oznaczenie

25SR

symbol

SR

obowiazuje od

2024-06-28

obowiazuje do

obecnie

status

w opracowaniu  
<https://inspire.ec.europa.eu/codelist/ProcessStepGeneralValue/elaboration>

charakter ustalenia

ogólnie wiążące  
<https://inspire.ec.europa.eu/codelist/RegulationNatureValue/generallyBinding>

profil podstawowy

teren produkcji w gospodarstwach rolnych  
teren wielkotowarowej produkcji rolnej  
teren akwakultury i obsługi rybactwa  
teren komunikacji  
teren ogrodów działkowych  
teren infrastruktury technicznej

profil dodatkowy

teren rolnictwa z zakazem zabudowy  
teren wód

maksymalna nadziemna intensywnosc zabudowy

0.4

maksymalny udzial powierzchni zabudowy

40%

maksymalna wysokosc zabudowy

18.0 m

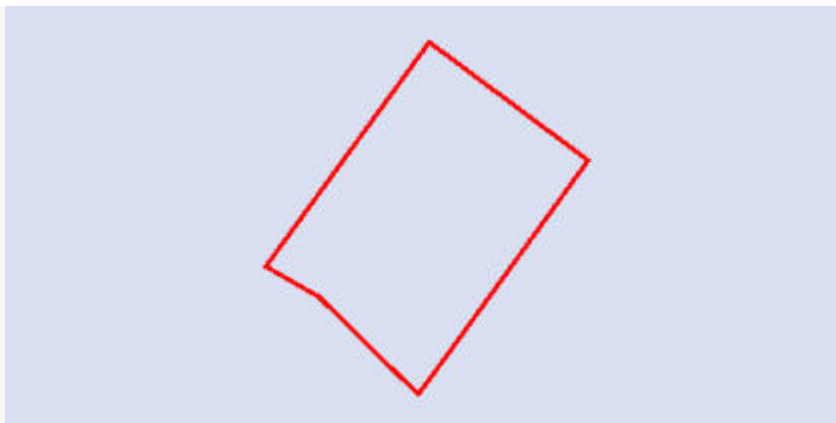
minimalny udzial powierzchni biologicznie czynnej

30%

geometria	
plan	<a href="https://www.gov.pl/zagospodarowanieprzestrzenne/app/AktPlanowaniaPrzestrzennego/PL.ZIPPZP.11393/100205-POG/1POG">https://www.gov.pl/zagospodarowanieprzestrzenne/app/AktPlanowaniaPrzestrzennego/PL.ZIPPZP.11393/100205-POG/1POG</a>
strefa planistyczna	PL.ZIPPZP.11393_100205-POG_1POG-25SJ_20260320T000000
identfier	<a href="https://www.gov.pl/zagospodarowanieprzestrzenne/app/StrefaPlanistyczna/PL.ZIPPZP.11393/100205-POG/1POG-25SJ/20260320T000000">https://www.gov.pl/zagospodarowanieprzestrzenne/app/StrefaPlanistyczna/PL.ZIPPZP.11393/100205-POG/1POG-25SJ/20260320T000000</a>
przestrzen nazw	PL.ZIPPZP.11393/100205-POG
lokalny id	1POG-25SJ
wersja id	20260320T000000
poczatek wersji obiektu	2026-03-20T00:00
nazwa	strefa wielofunkcyjna z zabudową mieszkaniową jednorodzinną
oznaczenie	25SJ
symbol	SJ
obowiazuje od	2024-06-28
obowiazuje do	obecnie
status	w opracowaniu <a href="https://inspire.ec.europa.eu/codelist/ProcessStepGeneralValue/elaboration">https://inspire.ec.europa.eu/codelist/ProcessStepGeneralValue/elaboration</a>
charakter ustalenia	ogólnie wiążące <a href="https://inspire.ec.europa.eu/codelist/RegulationNatureValue/generallyBinding">https://inspire.ec.europa.eu/codelist/RegulationNatureValue/generallyBinding</a>
profil podstawowy	teren zabudowy mieszkaniowej jednorodzinnej teren usług teren komunikacji teren zieleni urządzonej teren ogrodów działkowych teren infrastruktury technicznej
profil dodatkowy	teren wód
maksymalna nadziemna intensywnosc zabudowy	0.4
maksymalny udzial powierzchni zabudowy	20%
maksymalna wysokosc zabudowy	10.0 m
minimalny udzial powierzchni biologicznie czynnej	30%
geometria	



Nie można pobrać podglądu podkładu mapowego. Usługa WMTS jest teraz niedostępna.



**plan**

<https://www.gov.pl/zagospodarowanieprzestrzenne/app/AktPlanowaniaPrzestrzennego/PL.ZIPPZP.11393/100205-POG/1POG>

**strefa planistyczna**

PL.ZIPPZP.11393\_100205-POG\_1POG-25SU\_20260320T000000

**identyfier**

<https://www.gov.pl/zagospodarowanieprzestrzenne/app/StrefaPlanistyczna/PL.ZIPPZP.11393/100205-POG/1POG-25SU/20260320T000000>

**przestrzen nazw**

PL.ZIPPZP.11393/100205-POG

**lokalny id**

1POG-25SU

**wersja id**

20260320T000000

**poczatek wersji obiektu**

2026-03-20T00:00

**nazwa**

strefa usługowa

**oznaczenie**

25SU

**symbol**

SU

**obowiazuje od**

2024-06-28

**obowiazuje do**

obecnie

**status**

w opracowaniu  
<https://inspire.ec.europa.eu/codelist/ProcessStepGeneralValue/elaboration>

**charakter ustalenia**

ogólnie wiążące  
<https://inspire.ec.europa.eu/codelist/RegulationNatureValue/generallyBinding>

**profil podstawowy**

teren usług  
teren komunikacji  
teren zieleni urządzonej  
teren ogrodów działkowych  
teren infrastruktury technicznej

**profil dodatkowy**

teren zieleni naturalnej  
teren wód

**maksymalna nadziemna intensywnosc zabudowy**

0.6

**maksymalny udzial powierzchni zabudowy**

30%

**maksymalna wysokosc zabudowy**

10.0 m

**minimalny udzial powierzchni biologicznie czynnej**

50%

**geometria**



Nie można pobrać podglądu podkładu mapowego. Usługa WMTS jest teraz niedostępna.



**plan**

<https://www.gov.pl/zagospodarowanieprzestrzenne/app/AktPlanowaniaPrzestrzennego/PL.ZIPPZP.11393/100205-POG/1POG>

**strefa planistyczna**

PL.ZIPPZP.11393\_100205-POG\_1POG-26SZ\_20260320T000000

**identyfier**

<https://www.gov.pl/zagospodarowanieprzestrzenne/app/StrefaPlanistyczna/PL.ZIPPZP.11393/100205-POG/1POG-26SZ/20260320T000000>

**przestrzen nazw**

PL.ZIPPZP.11393/100205-POG

**lokalny id**

1POG-26SZ

**wersja id**

20260320T000000

**poczatek wersji obiektu**

2026-03-20T00:00

**nazwa**

strefa wielofunkcyjna z zabudową zagrodową

**oznaczenie**

26SZ

**symbol**

SZ

**obowiazuje od**

2024-06-28

**obowiazuje do**

obecnie

**status**

w opracowaniu  
<https://inspire.ec.europa.eu/codelist/ProcessStepGeneralValue/elaboration>

**charakter ustalenia**

ogólnie wiążące  
<https://inspire.ec.europa.eu/codelist/RegulationNatureValue/generallyBinding>

**profil podstawowy**

teren zabudowy zagrodowej  
teren produkcji w gospodarstwach rolnych  
teren akwakultury i obsługi rybactwa  
teren komunikacji  
teren zieleni urządzonej  
teren ogrodów działkowych  
teren infrastruktury technicznej

**profil dodatkowy**

teren wielkotowarowej produkcji rolnej  
teren usług  
teren wód

**maksymalna nadziemna intensywnosc zabudowy**

0.4

**maksymalny udzial powierzchni zabudowy**

20%

**maksymalna wysokosc zabudowy**

15.0 m

**minimalny udzial powierzchni**

biologicznie czynnej	30%
geometria	
plan	<a href="https://www.gov.pl/zagospodarowanieprzestrzenne/app/AktPlanowaniaPrzestrzennego/PL.ZIPPZP.11393/100205-POG/1POG">https://www.gov.pl/zagospodarowanieprzestrzenne/app/AktPlanowaniaPrzestrzennego/PL.ZIPPZP.11393/100205-POG/1POG</a>
strefa planistyczna	PL.ZIPPZP.11393_100205-POG_1POG-26SI_20260320T000000
identfier	<a href="https://www.gov.pl/zagospodarowanieprzestrzenne/app/StrefaPlanistyczna/PL.ZIPPZP.11393/100205-POG/1POG-26SI/20260320T000000">https://www.gov.pl/zagospodarowanieprzestrzenne/app/StrefaPlanistyczna/PL.ZIPPZP.11393/100205-POG/1POG-26SI/20260320T000000</a>
przestrzen nazw	PL.ZIPPZP.11393/100205-POG
lokalny id	1POG-26SI
wersja id	20260320T000000
początek wersji obiektu	2026-03-20T00:00
nazwa	strefa infrastrukturalna
oznaczenie	26SI
symbol	SI
obowiązuje od	2024-06-28
obowiązuje do	obecnie
status	w opracowaniu <a href="https://inspire.ec.europa.eu/codelist/ProcessStepGeneralValue/elaboration">https://inspire.ec.europa.eu/codelist/ProcessStepGeneralValue/elaboration</a>
charakter ustalenia	ogólnie wiążące <a href="https://inspire.ec.europa.eu/codelist/RegulationNatureValue/generallyBinding">https://inspire.ec.europa.eu/codelist/RegulationNatureValue/generallyBinding</a>
profil podstawowy	teren infrastruktury technicznej teren komunikacji teren ogrodów działkowych
profil dodatkowy	teren wód
minimalny udział powierzchni biologicznie czynnej	20%
geometria	



plan

<https://www.gov.pl/zagospodarowanieprzestrzenne/app/AktPlanowaniaPrzestrzennego/PL.ZIPPZP.11393/100205-POG/1POG>

strefa planistyczna

PL.ZIPPZP.11393\_100205-POG\_1POG-26SR\_20260320T000000

identyfier

<https://www.gov.pl/zagospodarowanieprzestrzenne/app/StrefaPlanistyczna/PL.ZIPPZP.11393/100205-POG/1POG-26SR/20260320T000000>

przestrzen nazw

PL.ZIPPZP.11393/100205-POG

lokalny id

1POG-26SR

wersja id

20260320T000000

początek wersji obiektu

2026-03-20T00:00

nazwa

strefa produkcji rolniczej

oznaczenie

26SR

symbol

SR

obowiązuje od

2024-06-28

obowiązuje do

obecnie

status

w opracowaniu  
<https://inspire.ec.europa.eu/codelist/ProcessStepGeneralValue/elaboration>

charakter ustalenia

ogólnie wiążące  
<https://inspire.ec.europa.eu/codelist/RegulationNatureValue/generallyBinding>

profil podstawowy

teren produkcji w gospodarstwach rolnych  
teren wielkotowarowej produkcji rolnej  
teren akwakultury i obsługi rybactwa  
teren komunikacji  
teren ogrodów działkowych  
teren infrastruktury technicznej

profil dodatkowy

teren rolnictwa z zakazem zabudowy  
teren wód

maksymalna nadziemna intensywność zabudowy

0.8

maksymalny udział powierzchni zabudowy

40%

maksymalna wysokość zabudowy

12.0 m

minimalny udział powierzchni biologicznie czynnej

30%

geometria



plan

<https://www.gov.pl/zagospodarowanieprzestrzenne/app/AktPlanowaniaPrzestrzennego/PL.ZIPPZP.11393/100205-POG/1POG>

strefa planistyczna

PL.ZIPPZP.11393\_100205-POG\_1POG-26SU\_20260320T000000

identyfier

<https://www.gov.pl/zagospodarowanieprzestrzenne/app/StrefaPlanistyczna/PL.ZIPPZP.11393/100205-POG/1POG-26SU/20260320T000000>

przestrzen nazw

PL.ZIPPZP.11393/100205-POG

lokalny id

1POG-26SU

wersja id

20260320T000000

poczatek wersji obiektu

2026-03-20T00:00

nazwa

strefa usługowa

oznaczenie

26SU

symbol

SU

obowiazuje od

2024-06-28

obowiazuje do

obecnie

status

w opracowaniu  
<https://inspire.ec.europa.eu/codelist/ProcessStepGeneralValue/elaboration>

charakter ustalenia

ogólnie wiążące  
<https://inspire.ec.europa.eu/codelist/RegulationNatureValue/generallyBinding>

profil podstawowy

teren usług  
teren komunikacji  
teren zieleni urządzonej  
teren ogrodów działkowych  
teren infrastruktury technicznej

profil dodatkowy

teren wód

maksymalna nadziemna intensywnosc zabudowy

0.6

maksymalny udzial powierzchni zabudowy

30%

maksymalna wysokosc zabudowy

10.0 m

minimalny udzial powierzchni biologicznie czynnej

30%

geometria



plan

<https://www.gov.pl/zagospodarowanieprzestrzenne/app/AktPlanowaniaPrzestrzennego/PL.ZIPPZP.11393/100205-POG/1POG>

strefa planistyczna

PL.ZIPPZP.11393\_100205-POG\_1POG-26SJ\_20260320T000000

identyfier

<https://www.gov.pl/zagospodarowanieprzestrzenne/app/StrefaPlanistyczna/PL.ZIPPZP.11393/100205-POG/1POG-26SJ/20260320T000000>

przestrzen nazw

PL.ZIPPZP.11393/100205-POG

lokalny id

1POG-26SJ

wersja id

20260320T000000

poczatek wersji obiektu

2026-03-20T00:00

nazwa

strefa wielofunkcyjna z zabudową mieszkaniową jednorodzinną

oznaczenie

26SJ

symbol

SJ

obowiazuje od

2024-06-28

obowiazuje do

obecnie

status

w opracowaniu  
<https://inspire.ec.europa.eu/codelist/ProcessStepGeneralValue/elaboration>

charakter ustalenia

ogólnie wiążące  
<https://inspire.ec.europa.eu/codelist/RegulationNatureValue/generallyBinding>

profil podstawowy

teren zabudowy mieszkaniowej jednorodzinnej  
teren usług  
teren komunikacji  
teren zieleni urządzonej  
teren ogrodów działkowych  
teren infrastruktury technicznej

profil dodatkowy

teren wód

maksymalna nadziemna intensywnosc zabudowy

0.4

maksymalny udzial powierzchni zabudowy

20%

maksymalna wysokosc zabudowy

10.0 m

minimalny udzial powierzchni biologicznie czynnej

40%

geometria



**plan**

<https://www.gov.pl/zagospodarowanieprzestrzenne/app/AktPlanowaniaPrzestrzennego/PL.ZIPPZP.11393/100205-POG/1POG>

**strefa planistyczna**

PL.ZIPPZP.11393\_100205-POG\_1POG-27SZ\_20260320T000000

**identifier**

<https://www.gov.pl/zagospodarowanieprzestrzenne/app/StrefaPlanistyczna/PL.ZIPPZP.11393/100205-POG/1POG-27SZ/20260320T000000>

**przestrzen nazw**

PL.ZIPPZP.11393/100205-POG

**lokalny id**

1POG-27SZ

**wersja id**

20260320T000000

**poczatek wersji obiektu**

2026-03-20T00:00

**nazwa**

strefa wielofunkcyjna z zabudową zagrodową

**oznaczenie**

27SZ

**symbol**

SZ

**obowiazuje od**

2024-06-28

**obowiazuje do**

obecnie

**status**

w opracowaniu  
<https://inspire.ec.europa.eu/codelist/ProcessStepGeneralValue/elaboration>

**charakter ustalenia**

ogólnie wiążące  
<https://inspire.ec.europa.eu/codelist/RegulationNatureValue/generallyBinding>

**profil podstawowy**

teren zabudowy zagrodowej  
teren produkcji w gospodarstwach rolnych  
teren akwakultury i obsługi rybactwa  
teren komunikacji  
teren zieleni urządzonej  
teren ogrodów działkowych  
teren infrastruktury technicznej

**profil dodatkowy**

teren wielkotowarowej produkcji rolnej  
teren usług  
teren wód

**maksymalna nadziemna intensywnosc zabudowy**

0.6

**maksymalny udzial powierzchni zabudowy**

30%

**maksymalna wysokosc zabudowy**

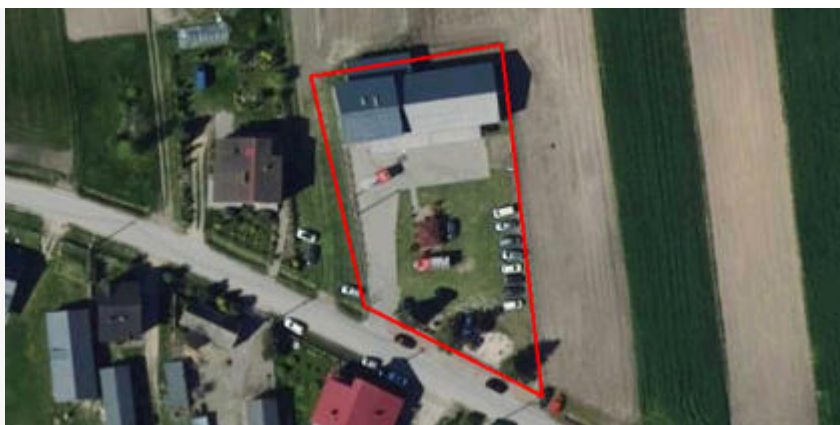
15.0 m

**minimalny udzial powierzchni**



biologicznie czynnej	40%
geometria	
plan	<a href="https://www.gov.pl/zagospodarowanieprzestrzenne/app/AktPlanowaniaPrzestrzennego/PL.ZIPPZP.11393/100205-POG/1POG">https://www.gov.pl/zagospodarowanieprzestrzenne/app/AktPlanowaniaPrzestrzennego/PL.ZIPPZP.11393/100205-POG/1POG</a>
strefa planistyczna	PL.ZIPPZP.11393_100205-POG_1POG-27SU_20260320T000000
identfier	<a href="https://www.gov.pl/zagospodarowanieprzestrzenne/app/StrefaPlanistyczna/PL.ZIPPZP.11393/100205-POG/1POG-27SU/20260320T000000">https://www.gov.pl/zagospodarowanieprzestrzenne/app/StrefaPlanistyczna/PL.ZIPPZP.11393/100205-POG/1POG-27SU/20260320T000000</a>
przestrzen nazw	PL.ZIPPZP.11393/100205-POG
lokalny id	1POG-27SU
wersja id	20260320T000000
początek wersji obiektu	2026-03-20T00:00
nazwa	strefa usługowa
oznaczenie	27SU
symbol	SU
obowiązuje od	2024-06-28
obowiązuje do	obecnie
status	w opracowaniu <a href="https://inspire.ec.europa.eu/codelist/ProcessStepGeneralValue/elaboration">https://inspire.ec.europa.eu/codelist/ProcessStepGeneralValue/elaboration</a>
charakter ustalenia	ogólnie wiążące <a href="https://inspire.ec.europa.eu/codelist/RegulationNatureValue/generallyBinding">https://inspire.ec.europa.eu/codelist/RegulationNatureValue/generallyBinding</a>
profil podstawowy	teren usług teren komunikacji teren zieleni urządzonej teren ogrodów działkowych teren infrastruktury technicznej
profil dodatkowy	teren wód
maksymalna nadziemna intensywnosc zabudowy	0.6
maksymalny udział powierzchni zabudowy	30%
maksymalna wysokosc zabudowy	12.0 m
minimalny udział powierzchni biologicznie czynnej	40%
geometria	





**plan**

<https://www.gov.pl/zagospodarowanieprzestrzenne/app/AktPlanowaniaPrzestrzennego/PL.ZIPPZP.11393/100205-POG/1POG>

**strefa planistyczna**

PL.ZIPPZP.11393\_100205-POG\_1POG-27SI\_20260320T000000

**identyfier**

<https://www.gov.pl/zagospodarowanieprzestrzenne/app/StrefaPlanistyczna/PL.ZIPPZP.11393/100205-POG/1POG-27SI/20260320T000000>

**przestrzen nazw**

PL.ZIPPZP.11393/100205-POG

**lokalny id**

1POG-27SI

**wersja id**

20260320T000000

**poczatek wersji obiektu**

2026-03-20T00:00

**nazwa**

strefa infrastrukturalna

**oznaczenie**

27SI

**symbol**

SI

**obowiazuje od**

2024-06-28

**obowiazuje do**

obecnie

**status**

w opracowaniu  
<https://inspire.ec.europa.eu/codelist/ProcessStepGeneralValue/elaboration>

**charakter ustalenia**

ogólnie wiążące  
<https://inspire.ec.europa.eu/codelist/RegulationNatureValue/generallyBinding>

**profil podstawowy**

teren infrastruktury technicznej  
teren komunikacji  
teren ogrodów działkowych

**profil dodatkowy**

teren wód

**maksymalna nadziemna intensywnosc zabudowy**

0.5

**maksymalny udzial powierzchni zabudowy**

50%

**maksymalna wysokosc zabudowy**

40.0 m

**minimalny udzial powierzchni biologicznie czynnej**

20%

**geometria**



**plan** <https://www.gov.pl/zagospodarowanieprzestrzenne/app/AktPlanowaniaPrzestrzennego/PL.ZIPPZP.11393/100205-POG/1POG>

**strefa planistyczna** PL.ZIPPZP.11393\_100205-POG\_1POG-27SR\_20260320T000000

**identyfier** <https://www.gov.pl/zagospodarowanieprzestrzenne/app/StrefaPlanistyczna/PL.ZIPPZP.11393/100205-POG/1POG-27SR/20260320T000000>

**przestrzen nazw** PL.ZIPPZP.11393/100205-POG

**lokalny id** 1POG-27SR

**wersja id** 20260320T000000

**poczatek wersji obiektu** 2026-03-20T00:00

**nazwa** strefa produkcji rolniczej

**oznaczenie** 27SR

**symbol** SR

**obowiazuje od** 2024-06-28

**obowiazuje do** obecnie

**status** w opracowaniu  
<https://inspire.ec.europa.eu/codelist/ProcessStepGeneralValue/elaboration>

**charakter ustalenia** ogólnie wiążące  
<https://inspire.ec.europa.eu/codelist/RegulationNatureValue/generallyBinding>

**profil podstawowy** teren produkcji w gospodarstwach rolnych  
teren wielkotowarowej produkcji rolnej  
teren akwakultury i obsługi rybactwa  
teren komunikacji  
teren ogrodów działkowych  
teren infrastruktury technicznej

**profil dodatkowy** teren rolnictwa z zakazem zabudowy  
teren elektrowni słonecznej  
teren wód

**maksymalna nadziemna intensywnosc zabudowy** 0.4

**maksymalny udzial powierzchni zabudowy** 40%

**maksymalna wysokosc zabudowy** 18.0 m

**minimalny udzial powierzchni biologicznie czynnej** 30%

geometria



plan

<https://www.gov.pl/zagospodarowanieprzestrzenne/app/AktPlanowaniaPrzestrzennego/PL.ZIPPZP.11393/100205-POG/1POG>

strefa planistyczna

PL.ZIPPZP.11393\_100205-POG\_1POG-27SJ\_20260320T000000

identfier

<https://www.gov.pl/zagospodarowanieprzestrzenne/app/StrefaPlanistyczna/PL.ZIPPZP.11393/100205-POG/1POG-27SJ/20260320T000000>

przestrzen nazw

PL.ZIPPZP.11393/100205-POG

lokalny id

1POG-27SJ

wersja id

20260320T000000

początek wersji obiektu

2026-03-20T00:00

nazwa

strefa wielofunkcyjna z zabudową mieszkaniową jednorodzinną

oznaczenie

27SJ

symbol

SJ

obowiązuje od

2024-06-28

obowiązuje do

obecnie

status

w opracowaniu  
<https://inspire.ec.europa.eu/codelist/ProcessStepGeneralValue/elaboration>

charakter ustalenia

ogólnie wiążące  
<https://inspire.ec.europa.eu/codelist/RegulationNatureValue/generallyBinding>

profil podstawowy

teren zabudowy mieszkaniowej jednorodzinnej  
teren usług  
teren komunikacji  
teren zieleni urządzonej  
teren ogrodów działkowych  
teren infrastruktury technicznej

profil dodatkowy

teren wód

maksymalna nadziemna intensywność zabudowy

0.4

maksymalny udział powierzchni zabudowy

20%

maksymalna wysokość zabudowy

10.0 m

minimalny udział powierzchni biologicznie czynnej

40%

geometria



**plan**

<https://www.gov.pl/zagospodarowanieprzestrzenne/app/AktPlanowaniaPrzestrzennego/PL.ZIPPZP.11393/100205-POG/1POG>

**strefa planistyczna**

PL.ZIPPZP.11393\_100205-POG\_1POG-28SZ\_20260320T000000

**identyfier**

<https://www.gov.pl/zagospodarowanieprzestrzenne/app/StrefaPlanistyczna/PL.ZIPPZP.11393/100205-POG/1POG-28SZ/20260320T000000>

**przestrzen nazw**

PL.ZIPPZP.11393/100205-POG

**lokalny id**

1POG-28SZ

**wersja id**

20260320T000000

**poczatek wersji obiektu**

2026-03-20T00:00

**nazwa**

strefa wielofunkcyjna z zabudową zagrodową

**oznaczenie**

28SZ

**symbol**

SZ

**obowiazuje od**

2024-06-28

**obowiazuje do**

obecnie

**status**

w opracowaniu  
<https://inspire.ec.europa.eu/codelist/ProcessStepGeneralValue/elaboration>

**charakter ustalenia**

ogólnie wiążące  
<https://inspire.ec.europa.eu/codelist/RegulationNatureValue/generallyBinding>

**profil podstawowy**

teren zabudowy zagrodowej  
teren produkcji w gospodarstwach rolnych  
teren akwakultury i obsługi rybactwa  
teren komunikacji  
teren zieleni urządzonej  
teren ogrodów działkowych  
teren infrastruktury technicznej

**profil dodatkowy**

teren wielkotowarowej produkcji rolnej  
teren usług  
teren wód

**maksymalna nadziemna intensywnosc zabudowy**

0.6

**maksymalny udzial powierzchni zabudowy**

30%

**maksymalna wysokosc zabudowy**

15.0 m

**minimalny udzial powierzchni**

biologicznie czynnej	40%
geometria	
plan	<a href="https://www.gov.pl/zagospodarowanieprzestrzenne/app/AktPlanowaniaPrzestrzennego/PL.ZIPPZP.11393/100205-POG/1POG">https://www.gov.pl/zagospodarowanieprzestrzenne/app/AktPlanowaniaPrzestrzennego/PL.ZIPPZP.11393/100205-POG/1POG</a>
strefa planistyczna	PL.ZIPPZP.11393_100205-POG_1POG-28SU_20260320T000000
identfier	<a href="https://www.gov.pl/zagospodarowanieprzestrzenne/app/StrefaPlanistyczna/PL.ZIPPZP.11393/100205-POG/1POG-28SU/20260320T000000">https://www.gov.pl/zagospodarowanieprzestrzenne/app/StrefaPlanistyczna/PL.ZIPPZP.11393/100205-POG/1POG-28SU/20260320T000000</a>
przestrzen nazw	PL.ZIPPZP.11393/100205-POG
lokalny id	1POG-28SU
wersja id	20260320T000000
początek wersji obiektu	2026-03-20T00:00
nazwa	strefa usługowa
oznaczenie	28SU
symbol	SU
obowiązuje od	2024-06-28
obowiązuje do	obecnie
status	w opracowaniu <a href="https://inspire.ec.europa.eu/codelist/ProcessStepGeneralValue/elaboration">https://inspire.ec.europa.eu/codelist/ProcessStepGeneralValue/elaboration</a>
charakter ustalenia	ogólnie wiążące <a href="https://inspire.ec.europa.eu/codelist/RegulationNatureValue/generallyBinding">https://inspire.ec.europa.eu/codelist/RegulationNatureValue/generallyBinding</a>
profil podstawowy	teren usług teren komunikacji teren zieleni urządzonej teren ogrodów działkowych teren infrastruktury technicznej
profil dodatkowy	teren wód
maksymalna nadziemna intensywnosc zabudowy	0.6
maksymalny udział powierzchni zabudowy	30%
maksymalna wysokosc zabudowy	10.0 m
minimalny udział powierzchni biologicznie czynnej	30%
geometria	



plan

<https://www.gov.pl/zagospodarowanieprzestrzenne/app/AktPlanowaniaPrzestrzennego/PL.ZIPPZP.11393/100205-POG/1POG>

strefa planistyczna

PL.ZIPPZP.11393\_100205-POG\_1POG-28SI\_20260320T000000

identyfier

<https://www.gov.pl/zagospodarowanieprzestrzenne/app/StrefaPlanistyczna/PL.ZIPPZP.11393/100205-POG/1POG-28SI/20260320T000000>

przestrzen nazw

PL.ZIPPZP.11393/100205-POG

lokalny id

1POG-28SI

wersja id

20260320T000000

poczatek wersji obiektu

2026-03-20T00:00

nazwa

strefa infrastrukturalna

oznaczenie

28SI

symbol

SI

obowiazuje od

2024-06-28

obowiazuje do

obecnie

status

w opracowaniu  
<https://inspire.ec.europa.eu/codelist/ProcessStepGeneralValue/elaboration>

charakter ustalenia

ogólnie wiążące  
<https://inspire.ec.europa.eu/codelist/RegulationNatureValue/generallyBinding>

profil podstawowy

teren infrastruktury technicznej  
teren komunikacji  
teren ogrodów działkowych

profil dodatkowy

teren usług  
teren zieleni urządzonej  
teren zieleni naturalnej  
teren wód

maksymalna nadziemna intensywnosc zabudowy

0.8

maksymalny udzial powierzchni zabudowy

40%

maksymalna wysokosc zabudowy

7.0 m

minimalny udzial powierzchni biologicznie czynnej

20%

geometria



Nie można pobrać podglądu podkładu mapowego. Usługa WMTS jest teraz niedostępna.



**plan**

<https://www.gov.pl/zagospodarowanieprzestrzenne/app/AktPlanowaniaPrzestrzennego/PL.ZIPPZP.11393/100205-POG/1POG>

**strefa planistyczna**

PL.ZIPPZP.11393\_100205-POG\_1POG-28SJ\_20260320T000000

**identyfier**

<https://www.gov.pl/zagospodarowanieprzestrzenne/app/StrefaPlanistyczna/PL.ZIPPZP.11393/100205-POG/1POG-28SJ/20260320T000000>

**przestrzen nazw**

PL.ZIPPZP.11393/100205-POG

**lokalny id**

1POG-28SJ

**wersja id**

20260320T000000

**poczatek wersji obiektu**

2026-03-20T00:00

**nazwa**

strefa wielofunkcyjna z zabudową mieszkaniową jednorodzinną

**oznaczenie**

28SJ

**symbol**

SJ

**obowiazuje od**

2024-06-28

**obowiazuje do**

obecnie

**status**

w opracowaniu  
<https://inspire.ec.europa.eu/codelist/ProcessStepGeneralValue/elaboration>

**charakter ustalenia**

ogólnie wiążące  
<https://inspire.ec.europa.eu/codelist/RegulationNatureValue/generallyBinding>

**profil podstawowy**

teren zabudowy mieszkaniowej jednorodzinnej  
teren usług  
teren komunikacji  
teren zieleni urządzonej  
teren ogrodów działkowych  
teren infrastruktury technicznej

**profil dodatkowy**

teren wód

**maksymalna nadziemna intensywnosc zabudowy**

0.4

**maksymalny udzial powierzchni zabudowy**

20%

**maksymalna wysokosc zabudowy**

10.0 m

**minimalny udzial powierzchni biologicznie czynnej**

40%

**geometria**





**plan**

<https://www.gov.pl/zagospodarowanieprzestrzenne/app/AktPlanowaniaPrzestrzennego/PL.ZIPPZP.11393/100205-POG/1POG>

**strefa planistyczna**

PL.ZIPPZP.11393\_100205-POG\_1POG-28SR\_20260320T000000

**identyfier**

<https://www.gov.pl/zagospodarowanieprzestrzenne/app/StrefaPlanistyczna/PL.ZIPPZP.11393/100205-POG/1POG-28SR/20260320T000000>

**przestrzen nazw**

PL.ZIPPZP.11393/100205-POG

**lokalny id**

1POG-28SR

**wersja id**

20260320T000000

**poczatek wersji obiektu**

2026-03-20T00:00

**nazwa**

strefa produkcji rolniczej

**oznaczenie**

28SR

**symbol**

SR

**obowiazuje od**

2024-06-28

**obowiazuje do**

obecnie

**status**

w opracowaniu  
<https://inspire.ec.europa.eu/codelist/ProcessStepGeneralValue/elaboration>

**charakter ustalenia**

ogólnie wiążące  
<https://inspire.ec.europa.eu/codelist/RegulationNatureValue/generallyBinding>

**profil podstawowy**

teren produkcji w gospodarstwach rolnych  
teren wielkotowarowej produkcji rolnej  
teren akwakultury i obsługi rybactwa  
teren komunikacji  
teren ogrodów działkowych  
teren infrastruktury technicznej

**profil dodatkowy**

teren rolnictwa z zakazem zabudowy  
teren wód

**maksymalna nadziemna intensywnosc zabudowy**

0.4

**maksymalny udzial powierzchni zabudowy**

40%

**maksymalna wysokosc zabudowy**

18.0 m

**minimalny udzial powierzchni biologicznie czynnej**

30%

geometria



plan

<https://www.gov.pl/zagospodarowanieprzestrzenne/app/AktPlanowaniaPrzestrzennego/PL.ZIPPZP.11393/100205-POG/1POG>

strefa planistyczna

PL.ZIPPZP.11393\_100205-POG\_1POG-29SZ\_20260320T000000

identyfier

<https://www.gov.pl/zagospodarowanieprzestrzenne/app/StrefaPlanistyczna/PL.ZIPPZP.11393/100205-POG/1POG-29SZ/20260320T000000>

przestrzen nazw

PL.ZIPPZP.11393/100205-POG

lokalny id

1POG-29SZ

wersja id

20260320T000000

poczatek wersji obiektu

2026-03-20T00:00

nazwa

strefa wielofunkcyjna z zabudową zagrodową

oznaczenie

29SZ

symbol

SZ

obowiazuje od

2024-06-28

obowiazuje do

obecnie

status

w opracowaniu  
<https://inspire.ec.europa.eu/codelist/ProcessStepGeneralValue/elaboration>

charakter ustalenia

ogólnie wiążące  
<https://inspire.ec.europa.eu/codelist/RegulationNatureValue/generallyBinding>

profil podstawowy

teren zabudowy zagrodowej  
teren produkcji w gospodarstwach rolnych  
teren akwakultury i obsługi rybactwa  
teren komunikacji  
teren zieleni urządzonej  
teren ogrodów działkowych  
teren infrastruktury technicznej

profil dodatkowy

teren wielkotowarowej produkcji rolnej  
teren usług  
teren wód

maksymalna nadziemna intensywnosc zabudowy

0.6

maksymalny udzial powierzchni zabudowy

30%

maksymalna wysokosc zabudowy

15.0 m

minimalny udzial powierzchni

biologicznie czynnej	40%
geometria	
plan	<a href="https://www.gov.pl/zagospodarowanieprzestrzenne/app/AktPlanowaniaPrzestrzennego/PL.ZIPPZP.11393/100205-POG/1POG">https://www.gov.pl/zagospodarowanieprzestrzenne/app/AktPlanowaniaPrzestrzennego/PL.ZIPPZP.11393/100205-POG/1POG</a>
strefa planistyczna	PL.ZIPPZP.11393_100205-POG_1POG-29SJ_20260320T000000
identfier	<a href="https://www.gov.pl/zagospodarowanieprzestrzenne/app/StrefaPlanistyczna/PL.ZIPPZP.11393/100205-POG/1POG-29SJ/20260320T000000">https://www.gov.pl/zagospodarowanieprzestrzenne/app/StrefaPlanistyczna/PL.ZIPPZP.11393/100205-POG/1POG-29SJ/20260320T000000</a>
przestrzen nazw	PL.ZIPPZP.11393/100205-POG
lokalny id	1POG-29SJ
wersja id	20260320T000000
początek wersji obiektu	2026-03-20T00:00
nazwa	strefa wielofunkcyjna z zabudową mieszkaniową jednorodzinną
oznaczenie	29SJ
symbol	SJ
obowiązuje od	2024-06-28
obowiązuje do	obecnie
status	w opracowaniu <a href="https://inspire.ec.europa.eu/codelist/ProcessStepGeneralValue/elaboration">https://inspire.ec.europa.eu/codelist/ProcessStepGeneralValue/elaboration</a>
charakter ustalenia	ogólnie wiążące <a href="https://inspire.ec.europa.eu/codelist/RegulationNatureValue/generallyBinding">https://inspire.ec.europa.eu/codelist/RegulationNatureValue/generallyBinding</a>
profil podstawowy	teren zabudowy mieszkaniowej jednorodzinnej teren usług teren komunikacji teren zieleni urządzonej teren ogrodów działkowych teren infrastruktury technicznej
profil dodatkowy	teren wód
maksymalna nadziemna intensywnosc zabudowy	0.6
maksymalny udział powierzchni zabudowy	30%
maksymalna wysokosc zabudowy	10.0 m
minimalny udział powierzchni biologicznie czynnej	40%

geometria



plan

<https://www.gov.pl/zagospodarowanieprzestrzenne/app/AktPlanowaniaPrzestrzennego/PL.ZIPPZP.11393/100205-POG/1POG>

strefa planistyczna

PL.ZIPPZP.11393\_100205-POG\_1POG-29SR\_20260320T000000

identyfier

<https://www.gov.pl/zagospodarowanieprzestrzenne/app/StrefaPlanistyczna/PL.ZIPPZP.11393/100205-POG/1POG-29SR/20260320T000000>

przestrzen nazw

PL.ZIPPZP.11393/100205-POG

lokalny id

1POG-29SR

wersja id

20260320T000000

poczatek wersji obiektu

2026-03-20T00:00

nazwa

strefa produkcji rolniczej

oznaczenie

29SR

symbol

SR

obowiazuje od

2024-06-28

obowiazuje do

obecnie

status

w opracowaniu  
<https://inspire.ec.europa.eu/codelist/ProcessStepGeneralValue/elaboration>

charakter ustalenia

ogólnie wiążące  
<https://inspire.ec.europa.eu/codelist/RegulationNatureValue/generallyBinding>

profil podstawowy

teren produkcji w gospodarstwach rolnych  
teren wielkotowarowej produkcji rolnej  
teren akwakultury i obsługi rybactwa  
teren komunikacji  
teren ogrodów działkowych  
teren infrastruktury technicznej

profil dodatkowy

teren rolnictwa z zakazem zabudowy  
teren elektrowni słonecznej  
teren wód

maksymalna nadziemna intensywnosc zabudowy

0.4

maksymalny udzial powierzchni zabudowy

40%

maksymalna wysokosc zabudowy

18.0 m

minimalny udzial powierzchni biologicznie czynnej

30%

geometria



plan

<https://www.gov.pl/zagospodarowanieprzestrzenne/app/AktPlanowaniaPrzestrzennego/PL.ZIPPZP.11393/100205-POG/1POG>

strefa planistyczna

PL.ZIPPZP.11393\_100205-POG\_1POG-30SZ\_20260320T000000

identfier

<https://www.gov.pl/zagospodarowanieprzestrzenne/app/StrefaPlanistyczna/PL.ZIPPZP.11393/100205-POG/1POG-30SZ/20260320T000000>

przestrzen nazw

PL.ZIPPZP.11393/100205-POG

lokalny id

1POG-30SZ

wersja id

20260320T000000

początek wersji obiektu

2026-03-20T00:00

nazwa

strefa wielofunkcyjna z zabudową zagrodową

oznaczenie

30SZ

symbol

SZ

obowiązuje od

2024-06-28

obowiązuje do

obecnie

status

w opracowaniu  
<https://inspire.ec.europa.eu/codelist/ProcessStepGeneralValue/elaboration>

charakter ustalenia

ogólnie wiążące  
<https://inspire.ec.europa.eu/codelist/RegulationNatureValue/generallyBinding>

profil podstawowy

teren zabudowy zagrodowej  
teren produkcji w gospodarstwach rolnych  
teren akwakultury i obsługi rybactwa  
teren komunikacji  
teren zieleni urządzonej  
teren ogrodów działkowych  
teren infrastruktury technicznej

profil dodatkowy

teren wielkotowarowej produkcji rolnej  
teren usług  
teren wód

maksymalna nadziemna intensywność zabudowy

0.6

maksymalny udział powierzchni zabudowy

30%

maksymalna wysokość zabudowy

15.0 m

minimalny udział powierzchni biologicznie czynnej	30%
geometria	
plan	<a href="https://www.gov.pl/zagospodarowanieprzestrzenne/app/AktPlanowaniaPrzestrzennego/PL.ZIPPZP.11393/100205-POG/1POG">https://www.gov.pl/zagospodarowanieprzestrzenne/app/AktPlanowaniaPrzestrzennego/PL.ZIPPZP.11393/100205-POG/1POG</a>
strefa planistyczna	PL.ZIPPZP.11393_100205-POG_1POG-30SR_20260320T000000
identyfier	<a href="https://www.gov.pl/zagospodarowanieprzestrzenne/app/StrefaPlanistyczna/PL.ZIPPZP.11393/100205-POG/1POG-30SR/20260320T000000">https://www.gov.pl/zagospodarowanieprzestrzenne/app/StrefaPlanistyczna/PL.ZIPPZP.11393/100205-POG/1POG-30SR/20260320T000000</a>
przestrzen nazw	PL.ZIPPZP.11393/100205-POG
lokalny id	1POG-30SR
wersja id	20260320T000000
początek wersji obiektu	2026-03-20T00:00
nazwa	strefa produkcji rolniczej
oznaczenie	30SR
symbol	SR
obowiązuje od	2024-06-28
obowiązuje do	obecnie
status	w opracowaniu <a href="https://inspire.ec.europa.eu/codelist/ProcessStepGeneralValue/elaboration">https://inspire.ec.europa.eu/codelist/ProcessStepGeneralValue/elaboration</a>
charakter ustalenia	ogólnie wiążące <a href="https://inspire.ec.europa.eu/codelist/RegulationNatureValue/generallyBinding">https://inspire.ec.europa.eu/codelist/RegulationNatureValue/generallyBinding</a>
profil podstawowy	teren produkcji w gospodarstwach rolnych teren wielkotowarowej produkcji rolnej teren akwakultury i obsługi rybactwa teren komunikacji teren ogrodów działkowych teren infrastruktury technicznej
profil dodatkowy	teren rolnictwa z zakazem zabudowy teren wód
maksymalna nadziemna intensywność zabudowy	0.4
maksymalny udział powierzchni zabudowy	40%
maksymalna wysokość zabudowy	18.0 m



<b>minimalny udział powierzchni biologicznie czynnej</b>	30%
<b>geometria</b> Nie można pobrać podglądu podkładu mapowego. Usługa WMTS jest teraz niedostępna.	
<b>plan</b>	<a href="https://www.gov.pl/zagospodarowanieprzestrzenne/app/AktPlanowaniaPrzestrzennego/PL.ZIPPZP.11393/100205-POG/1POG">https://www.gov.pl/zagospodarowanieprzestrzenne/app/AktPlanowaniaPrzestrzennego/PL.ZIPPZP.11393/100205-POG/1POG</a>
<b>strefa planistyczna</b>	PL.ZIPPZP.11393_100205-POG_1POG-30SJ_20260320T000000
<b>identfier</b>	<a href="https://www.gov.pl/zagospodarowanieprzestrzenne/app/StrefaPlanistyczna/PL.ZIPPZP.11393/100205-POG/1POG-30SJ/20260320T000000">https://www.gov.pl/zagospodarowanieprzestrzenne/app/StrefaPlanistyczna/PL.ZIPPZP.11393/100205-POG/1POG-30SJ/20260320T000000</a>
<b>przestrzen nazw</b>	PL.ZIPPZP.11393/100205-POG
<b>lokalny id</b>	1POG-30SJ
<b>wersja id</b>	20260320T000000
<b>początek wersji obiektu</b>	2026-03-20T00:00
<b>nazwa</b>	strefa wielofunkcyjna z zabudową mieszkaniową jednorodzinną
<b>oznaczenie</b>	30SJ
<b>symbol</b>	SJ
<b>obowiązuje od</b>	2024-06-28
<b>obowiązuje do</b>	obecnie
<b>status</b>	w opracowaniu <a href="https://inspire.ec.europa.eu/codelist/ProcessStepGeneralValue/elaboration">https://inspire.ec.europa.eu/codelist/ProcessStepGeneralValue/elaboration</a>
<b>charakter ustalenia</b>	ogólnie wiążące <a href="https://inspire.ec.europa.eu/codelist/RegulationNatureValue/generallyBinding">https://inspire.ec.europa.eu/codelist/RegulationNatureValue/generallyBinding</a>
<b>profil podstawowy</b>	teren zabudowy mieszkaniowej jednorodzinnej teren usług teren komunikacji teren zieleni urządzonej teren ogrodów działkowych teren infrastruktury technicznej
<b>profil dodatkowy</b>	teren wód
<b>maksymalna nadziemna intensywnosc zabudowy</b>	1
<b>maksymalny udział powierzchni zabudowy</b>	50%
<b>maksymalna wysokosc zabudowy</b>	10.0 m
<b>minimalny udział powierzchni</b>	



<b>biologicznie czynnej</b>	50%
<b>geometria</b> Nie można pobrać podglądu podkładu mapowego. Usługa WMTS jest teraz niedostępna.	
<b>plan</b>	<a href="https://www.gov.pl/zagospodarowanieprzestrzenne/app/AktPlanowaniaPrzestrzennego/PL.ZIPPZP.11393/100205-POG/1POG">https://www.gov.pl/zagospodarowanieprzestrzenne/app/AktPlanowaniaPrzestrzennego/PL.ZIPPZP.11393/100205-POG/1POG</a>
<b>strefa planistyczna</b>	PL.ZIPPZP.11393_100205-POG_1POG-31SZ_20260320T000000
<b>identfier</b>	<a href="https://www.gov.pl/zagospodarowanieprzestrzenne/app/StrefaPlanistyczna/PL.ZIPPZP.11393/100205-POG/1POG-31SZ/20260320T000000">https://www.gov.pl/zagospodarowanieprzestrzenne/app/StrefaPlanistyczna/PL.ZIPPZP.11393/100205-POG/1POG-31SZ/20260320T000000</a>
<b>przestrzen nazw</b>	PL.ZIPPZP.11393/100205-POG
<b>lokalny id</b>	1POG-31SZ
<b>wersja id</b>	20260320T000000
<b>początek wersji obiektu</b>	2026-03-20T00:00
<b>nazwa</b>	strefa wielofunkcyjna z zabudową zagrodową
<b>oznaczenie</b>	31SZ
<b>symbol</b>	SZ
<b>obowiązuje od</b>	2024-06-28
<b>obowiązuje do</b>	obecnie
<b>status</b>	w opracowaniu <a href="https://inspire.ec.europa.eu/codelist/ProcessStepGeneralValue/elaboration">https://inspire.ec.europa.eu/codelist/ProcessStepGeneralValue/elaboration</a>
<b>charakter ustalenia</b>	ogólnie wiążące <a href="https://inspire.ec.europa.eu/codelist/RegulationNatureValue/generallyBinding">https://inspire.ec.europa.eu/codelist/RegulationNatureValue/generallyBinding</a>
<b>profil podstawowy</b>	teren zabudowy zagrodowej teren produkcji w gospodarstwach rolnych teren akwakultury i obsługi rybactwa teren komunikacji teren zieleni urządzonej teren ogrodów działkowych teren infrastruktury technicznej
<b>profil dodatkowy</b>	teren wielkotowarowej produkcji rolnej teren usług teren wód
<b>maksymalna nadziemna intensywnosc zabudowy</b>	0.6
<b>maksymalny udział powierzchni zabudowy</b>	30%
<b>maksymalna wysokosc zabudowy</b>	15.0 m

minimalny udział powierzchni biologicznie czynnej	40%
geometria	
plan	<a href="https://www.gov.pl/zagospodarowanieprzestrzenne/app/AktPlanowaniaPrzestrzennego/PL.ZIPPZP.11393/100205-POG/1POG">https://www.gov.pl/zagospodarowanieprzestrzenne/app/AktPlanowaniaPrzestrzennego/PL.ZIPPZP.11393/100205-POG/1POG</a>
strefa planistyczna	PL.ZIPPZP.11393_100205-POG_1POG-31SR_20260320T000000
identfier	<a href="https://www.gov.pl/zagospodarowanieprzestrzenne/app/StrefaPlanistyczna/PL.ZIPPZP.11393/100205-POG/1POG-31SR/20260320T000000">https://www.gov.pl/zagospodarowanieprzestrzenne/app/StrefaPlanistyczna/PL.ZIPPZP.11393/100205-POG/1POG-31SR/20260320T000000</a>
przestrzen nazw	PL.ZIPPZP.11393/100205-POG
lokalny id	1POG-31SR
wersja id	20260320T000000
poczatek wersji obiektu	2026-03-20T00:00
nazwa	strefa produkcji rolniczej
oznaczenie	31SR
symbol	SR
obowiazuje od	2024-06-28
obowiazuje do	obecnie
status	w opracowaniu <a href="https://inspire.ec.europa.eu/codelist/ProcessStepGeneralValue/elaboration">https://inspire.ec.europa.eu/codelist/ProcessStepGeneralValue/elaboration</a>
charakter ustalenia	ogólnie wiążące <a href="https://inspire.ec.europa.eu/codelist/RegulationNatureValue/generallyBinding">https://inspire.ec.europa.eu/codelist/RegulationNatureValue/generallyBinding</a>
profil podstawowy	teren produkcji w gospodarstwach rolnych teren wielkotowarowej produkcji rolnej teren akwakultury i obsługi rybactwa teren komunikacji teren ogrodów działkowych teren infrastruktury technicznej
profil dodatkowy	teren rolnictwa z zakazem zabudowy teren elektrowni słonecznej teren wód
maksymalna nadziemna intensywnosc zabudowy	0.4
maksymalny udział powierzchni zabudowy	40%

<b>maksymalna wysokosc zabudowy</b>	18.0 m
<b>minimalny udzial powierzchni biologicznie czynnej</b>	30%
<b>geometria</b>	
<b>plan</b>	<a href="https://www.gov.pl/zagospodarowanieprzestrzenne/app/AktPlanowaniaPrzestrzennego/PL.ZIPPZP.11393/100205-POG/1POG">https://www.gov.pl/zagospodarowanieprzestrzenne/app/AktPlanowaniaPrzestrzennego/PL.ZIPPZP.11393/100205-POG/1POG</a>
<b>strefa planistyczna</b>	PL.ZIPPZP.11393_100205-POG_1POG-31SJ_20260320T000000
<b>identfier</b>	<a href="https://www.gov.pl/zagospodarowanieprzestrzenne/app/StrefaPlanistyczna/PL.ZIPPZP.11393/100205-POG/1POG-31SJ/20260320T000000">https://www.gov.pl/zagospodarowanieprzestrzenne/app/StrefaPlanistyczna/PL.ZIPPZP.11393/100205-POG/1POG-31SJ/20260320T000000</a>
<b>przestrzen nazw</b>	PL.ZIPPZP.11393/100205-POG
<b>lokalny id</b>	1POG-31SJ
<b>wersja id</b>	20260320T000000
<b>początek wersji obiektu</b>	2026-03-20T00:00
<b>nazwa</b>	strefa wielofunkcyjna z zabudową mieszkaniową jednorodzinną
<b>oznaczenie</b>	31SJ
<b>symbol</b>	SJ
<b>obowiązuje od</b>	2024-06-28
<b>obowiązuje do</b>	obecnie
<b>status</b>	w opracowaniu <a href="https://inspire.ec.europa.eu/codelist/ProcessStepGeneralValue/elaboration">https://inspire.ec.europa.eu/codelist/ProcessStepGeneralValue/elaboration</a>
<b>charakter ustalenia</b>	ogólnie wiążące <a href="https://inspire.ec.europa.eu/codelist/RegulationNatureValue/generallyBinding">https://inspire.ec.europa.eu/codelist/RegulationNatureValue/generallyBinding</a>
<b>profil podstawowy</b>	teren zabudowy mieszkaniowej jednorodzinnej teren usług teren komunikacji teren zieleni urządzonej teren ogrodów działkowych teren infrastruktury technicznej
<b>profil dodatkowy</b>	teren wód
<b>maksymalna nadziemna intensywnosc zabudowy</b>	0.6
<b>maksymalny udzial powierzchni zabudowy</b>	30%
<b>maksymalna wysokosc zabudowy</b>	10.0 m

<b>minimalny udział powierzchni biologicznie czynnej</b>	40%
<b>geometria</b>	
<b>plan</b>	<a href="https://www.gov.pl/zagospodarowanieprzestrzenne/app/AktPlanowaniaPrzestrzennego/PL.ZIPPZP.11393/100205-POG/1POG">https://www.gov.pl/zagospodarowanieprzestrzenne/app/AktPlanowaniaPrzestrzennego/PL.ZIPPZP.11393/100205-POG/1POG</a>
<b>strefa planistyczna</b>	PL.ZIPPZP.11393_100205-POG_1POG-32SJ_20260320T000000
<b>identyfier</b>	<a href="https://www.gov.pl/zagospodarowanieprzestrzenne/app/StrefaPlanistyczna/PL.ZIPPZP.11393/100205-POG/1POG-32SJ/20260320T000000">https://www.gov.pl/zagospodarowanieprzestrzenne/app/StrefaPlanistyczna/PL.ZIPPZP.11393/100205-POG/1POG-32SJ/20260320T000000</a>
<b>przestrzen nazw</b>	PL.ZIPPZP.11393/100205-POG
<b>lokalny id</b>	1POG-32SJ
<b>wersja id</b>	20260320T000000
<b>początek wersji obiektu</b>	2026-03-20T00:00
<b>nazwa</b>	strefa wielofunkcyjna z zabudową mieszkaniową jednorodzinną
<b>oznaczenie</b>	32SJ
<b>symbol</b>	SJ
<b>obowiązuje od</b>	2024-06-28
<b>obowiązuje do</b>	obecnie
<b>status</b>	w opracowaniu <a href="https://inspire.ec.europa.eu/codelist/ProcessStepGeneralValue/elaboration">https://inspire.ec.europa.eu/codelist/ProcessStepGeneralValue/elaboration</a>
<b>charakter ustalenia</b>	ogólnie wiążące <a href="https://inspire.ec.europa.eu/codelist/RegulationNatureValue/generallyBinding">https://inspire.ec.europa.eu/codelist/RegulationNatureValue/generallyBinding</a>
<b>profil podstawowy</b>	teren zabudowy mieszkaniowej jednorodzinnej teren usług teren komunikacji teren zieleni urządzonej teren ogrodów działkowych teren infrastruktury technicznej
<b>profil dodatkowy</b>	teren wód
<b>maksymalna nadziemna intensywność zabudowy</b>	1.2
<b>maksymalny udział powierzchni zabudowy</b>	60%
<b>maksymalna wysokość zabudowy</b>	10.0 m
<b>minimalny udział powierzchni</b>	

<b>biologicznie czynnej</b>	40%
<b>geometria</b> Nie można pobrać podglądu podkładu mapowego. Usługa WMTS jest teraz niedostępna.	
<b>plan</b>	<a href="https://www.gov.pl/zagospodarowanieprzestrzenne/app/AktPlanowaniaPrzestrzennego/PL.ZIPPZP.11393/100205-POG/1POG">https://www.gov.pl/zagospodarowanieprzestrzenne/app/AktPlanowaniaPrzestrzennego/PL.ZIPPZP.11393/100205-POG/1POG</a>
<b>strefa planistyczna</b>	PL.ZIPPZP.11393_100205-POG_1POG-32SR_20260320T000000
<b>identfier</b>	<a href="https://www.gov.pl/zagospodarowanieprzestrzenne/app/StrefaPlanistyczna/PL.ZIPPZP.11393/100205-POG/1POG-32SR/20260320T000000">https://www.gov.pl/zagospodarowanieprzestrzenne/app/StrefaPlanistyczna/PL.ZIPPZP.11393/100205-POG/1POG-32SR/20260320T000000</a>
<b>przestrzen nazw</b>	PL.ZIPPZP.11393/100205-POG
<b>lokalny id</b>	1POG-32SR
<b>wersja id</b>	20260320T000000
<b>początek wersji obiektu</b>	2026-03-20T00:00
<b>nazwa</b>	strefa produkcji rolniczej
<b>oznaczenie</b>	32SR
<b>symbol</b>	SR
<b>obowiązuje od</b>	2024-06-28
<b>obowiązuje do</b>	obecnie
<b>status</b>	w opracowaniu <a href="https://inspire.ec.europa.eu/codelist/ProcessStepGeneralValue/elaboration">https://inspire.ec.europa.eu/codelist/ProcessStepGeneralValue/elaboration</a>
<b>charakter ustalenia</b>	ogólnie wiążące <a href="https://inspire.ec.europa.eu/codelist/RegulationNatureValue/generallyBinding">https://inspire.ec.europa.eu/codelist/RegulationNatureValue/generallyBinding</a>
<b>profil podstawowy</b>	teren produkcji w gospodarstwach rolnych teren wielkotowarowej produkcji rolnej teren akwakultury i obsługi rybactwa teren komunikacji teren ogrodów działkowych teren infrastruktury technicznej
<b>profil dodatkowy</b>	teren rolnictwa z zakazem zabudowy teren wód
<b>maksymalna nadziemna intensywnosc zabudowy</b>	0.6
<b>maksymalny udział powierzchni zabudowy</b>	30%
<b>maksymalna wysokosc zabudowy</b>	12.0 m
<b>minimalny udział powierzchni</b>	

biologicznie czynnej	40%
geometria	
plan	<a href="https://www.gov.pl/zagospodarowanieprzestrzenne/app/AktPlanowaniaPrzestrzennego/PL.ZIPPZP.11393/100205-POG/1POG">https://www.gov.pl/zagospodarowanieprzestrzenne/app/AktPlanowaniaPrzestrzennego/PL.ZIPPZP.11393/100205-POG/1POG</a>
strefa planistyczna	PL.ZIPPZP.11393_100205-POG_1POG-32SZ_20260320T000000
identfier	<a href="https://www.gov.pl/zagospodarowanieprzestrzenne/app/StrefaPlanistyczna/PL.ZIPPZP.11393/100205-POG/1POG-32SZ/20260320T000000">https://www.gov.pl/zagospodarowanieprzestrzenne/app/StrefaPlanistyczna/PL.ZIPPZP.11393/100205-POG/1POG-32SZ/20260320T000000</a>
przestrzen nazw	PL.ZIPPZP.11393/100205-POG
lokalny id	1POG-32SZ
wersja id	20260320T000000
początek wersji obiektu	2026-03-20T00:00
nazwa	strefa wielofunkcyjna z zabudową zagrodową
oznaczenie	32SZ
symbol	SZ
obowiązuje od	2024-06-28
obowiązuje do	obecnie
status	w opracowaniu <a href="https://inspire.ec.europa.eu/codelist/ProcessStepGeneralValue/elaboration">https://inspire.ec.europa.eu/codelist/ProcessStepGeneralValue/elaboration</a>
charakter ustalenia	ogólnie wiążące <a href="https://inspire.ec.europa.eu/codelist/RegulationNatureValue/generallyBinding">https://inspire.ec.europa.eu/codelist/RegulationNatureValue/generallyBinding</a>
profil podstawowy	teren zabudowy zagrodowej teren produkcji w gospodarstwach rolnych teren akwakultury i obsługi rybactwa teren komunikacji teren zieleni urządzonej teren ogrodów działkowych teren infrastruktury technicznej
profil dodatkowy	teren wielkotowarowej produkcji rolnej teren usług teren wód
maksymalna nadziemna intensywnosc zabudowy	0.6
maksymalny udział powierzchni zabudowy	30%
maksymalna wysokosc zabudowy	15.0 m



minimalny udział powierzchni biologicznie czynnej	40%
geometria	
plan	<a href="https://www.gov.pl/zagospodarowanieprzestrzenne/app/AktPlanowaniaPrzestrzennego/PL.ZIPPZP.11393/100205-POG/1POG">https://www.gov.pl/zagospodarowanieprzestrzenne/app/AktPlanowaniaPrzestrzennego/PL.ZIPPZP.11393/100205-POG/1POG</a>
strefa planistyczna	PL.ZIPPZP.11393_100205-POG_1POG-33SJ_20260320T000000
identyfier	<a href="https://www.gov.pl/zagospodarowanieprzestrzenne/app/StrefaPlanistyczna/PL.ZIPPZP.11393/100205-POG/1POG-33SJ/20260320T000000">https://www.gov.pl/zagospodarowanieprzestrzenne/app/StrefaPlanistyczna/PL.ZIPPZP.11393/100205-POG/1POG-33SJ/20260320T000000</a>
przestrzen nazw	PL.ZIPPZP.11393/100205-POG
lokalny id	1POG-33SJ
wersja id	20260320T000000
poczatek wersji obiektu	2026-03-20T00:00
nazwa	strefa wielofunkcyjna z zabudową mieszkaniową jednorodzinną
oznaczenie	33SJ
symbol	SJ
obowiazuje od	2024-06-28
obowiazuje do	obecnie
status	w opracowaniu <a href="https://inspire.ec.europa.eu/codelist/ProcessStepGeneralValue/elaboration">https://inspire.ec.europa.eu/codelist/ProcessStepGeneralValue/elaboration</a>
charakter ustalenia	ogólnie wiążące <a href="https://inspire.ec.europa.eu/codelist/RegulationNatureValue/generallyBinding">https://inspire.ec.europa.eu/codelist/RegulationNatureValue/generallyBinding</a>
profil podstawowy	teren zabudowy mieszkaniowej jednorodzinnej teren usług teren komunikacji teren zieleni urządzonej teren ogrodów działkowych teren infrastruktury technicznej
profil dodatkowy	teren wód
maksymalna nadziemna intensywnosc zabudowy	0.4
maksymalny udział powierzchni zabudowy	20%
maksymalna wysokosc zabudowy	10.0 m
minimalny udział powierzchni	



biologicznie czynnej	40%
geometria	
plan	<a href="https://www.gov.pl/zagospodarowanieprzestrzenne/app/AktPlanowaniaPrzestrzennego/PL.ZIPPZP.11393/100205-POG/1POG">https://www.gov.pl/zagospodarowanieprzestrzenne/app/AktPlanowaniaPrzestrzennego/PL.ZIPPZP.11393/100205-POG/1POG</a>
strefa planistyczna	PL.ZIPPZP.11393_100205-POG_1POG-33SZ_20260320T000000
identfier	<a href="https://www.gov.pl/zagospodarowanieprzestrzenne/app/StrefaPlanistyczna/PL.ZIPPZP.11393/100205-POG/1POG-33SZ/20260320T000000">https://www.gov.pl/zagospodarowanieprzestrzenne/app/StrefaPlanistyczna/PL.ZIPPZP.11393/100205-POG/1POG-33SZ/20260320T000000</a>
przestrzen nazw	PL.ZIPPZP.11393/100205-POG
lokalny id	1POG-33SZ
wersja id	20260320T000000
początek wersji obiektu	2026-03-20T00:00
nazwa	strefa wielofunkcyjna z zabudową zagrodową
oznaczenie	33SZ
symbol	SZ
obowiązuje od	2024-06-28
obowiązuje do	obecnie
status	w opracowaniu <a href="https://inspire.ec.europa.eu/codelist/ProcessStepGeneralValue/elaboration">https://inspire.ec.europa.eu/codelist/ProcessStepGeneralValue/elaboration</a>
charakter ustalenia	ogólnie wiążące <a href="https://inspire.ec.europa.eu/codelist/RegulationNatureValue/generallyBinding">https://inspire.ec.europa.eu/codelist/RegulationNatureValue/generallyBinding</a>
profil podstawowy	teren zabudowy zagrodowej teren produkcji w gospodarstwach rolnych teren akwakultury i obsługi rybactwa teren komunikacji teren zieleni urządzonej teren ogrodów działkowych teren infrastruktury technicznej
profil dodatkowy	teren wielkotowarowej produkcji rolnej teren usług teren wód
maksymalna nadziemna intensywnosc zabudowy	0.4
maksymalny udział powierzchni zabudowy	20%
maksymalna wysokosc zabudowy	15.0 m

minimalny udział powierzchni  
biologicznie czynnej 30%

geometria



plan <https://www.gov.pl/zagospodarowanieprzestrzenne/app/AktPlanowaniaPrzestrzennego/PL.ZIPPZP.11393/100205-POG/1POG>

strefa planistyczna PL.ZIPPZP.11393\_100205-POG\_1POG-33SR\_20260320T000000

identfier <https://www.gov.pl/zagospodarowanieprzestrzenne/app/StrefaPlanistyczna/PL.ZIPPZP.11393/100205-POG/1POG-33SR/20260320T000000>

przestrzen nazw PL.ZIPPZP.11393/100205-POG

lokalny id 1POG-33SR

wersja id 20260320T000000

poczatek wersji obiektu 2026-03-20T00:00

nazwa strefa produkcji rolniczej

oznaczenie 33SR

symbol SR

obowiazuje od 2024-06-28

obowiazuje do obecnie

status w opracowaniu  
<https://inspire.ec.europa.eu/codelist/ProcessStepGeneralValue/elaboration>

charakter ustalenia ogólnie wiążące  
<https://inspire.ec.europa.eu/codelist/RegulationNatureValue/generallyBinding>

profil podstawowy teren produkcji w gospodarstwach rolnych  
teren wielkotowarowej produkcji rolnej  
teren akwakultury i obsługi rybactwa  
teren komunikacji  
teren ogrodów działkowych  
teren infrastruktury technicznej

profil dodatkowy teren rolnictwa z zakazem zabudowy  
teren wód

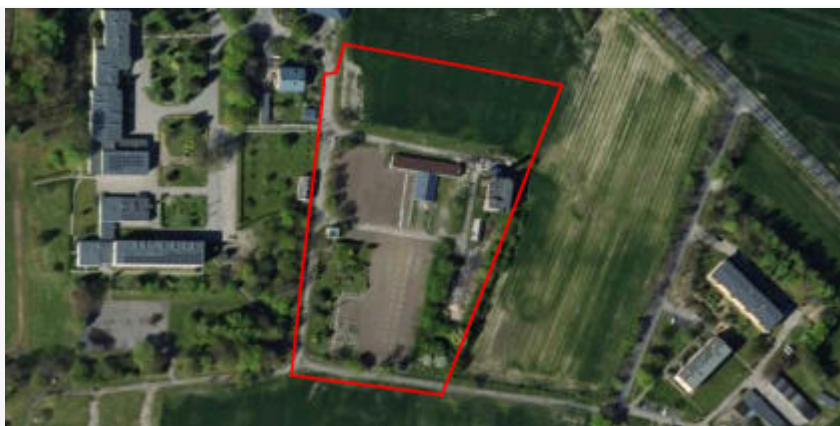
maksymalna nadziemna  
intensywnosc zabudowy 0.4

maksymalny udział powierzchni  
zabudowy 40%

maksymalna wysokosc zabudowy 14.0 m

**minimalny udział powierzchni biologicznie czynnej** 30%

**geometria**



**plan** <https://www.gov.pl/zagospodarowanieprzestrzenne/app/AktPlanowaniaPrzestrzennego/PL.ZIPPZP.11393/100205-POG/1POG>

**strefa planistyczna** PL.ZIPPZP.11393\_100205-POG\_1POG-34SZ\_20260320T000000

**identfier** <https://www.gov.pl/zagospodarowanieprzestrzenne/app/StrefaPlanistyczna/PL.ZIPPZP.11393/100205-POG/1POG-34SZ/20260320T000000>

**przestrzen nazw** PL.ZIPPZP.11393/100205-POG

**lokalny id** 1POG-34SZ

**wersja id** 20260320T000000

**początek wersji obiektu** 2026-03-20T00:00

**nazwa** strefa wielofunkcyjna z zabudową zagrodową

**oznaczenie** 34SZ

**symbol** SZ

**obowiązuje od** 2024-06-28

**obowiązuje do** obecnie

**status** w opracowaniu  
<https://inspire.ec.europa.eu/codelist/ProcessStepGeneralValue/elaboration>

**charakter ustalenia** ogólnie wiążące  
<https://inspire.ec.europa.eu/codelist/RegulationNatureValue/generallyBinding>

**profil podstawowy** teren zabudowy zagrodowej  
teren produkcji w gospodarstwach rolnych  
teren akwakultury i obsługi rybactwa  
teren komunikacji  
teren zieleni urządzonej  
teren ogrodów działkowych  
teren infrastruktury technicznej

**profil dodatkowy** teren wielkotowarowej produkcji rolnej  
teren usług  
teren wód

**maksymalna nadziemna intensywność zabudowy** 0.6

**maksymalny udział powierzchni zabudowy** 30%

<b>maksymalna wysokosc zabudowy</b>	15.0 m
<b>minimalny udzial powierzchni biologicznie czynnej</b>	40%
<b>geometria</b>	
<b>plan</b>	<a href="https://www.gov.pl/zagospodarowanieprzestrzenne/app/AktPlanowaniaPrzestrzennego/PL.ZIPPZP.11393/100205-POG/1POG">https://www.gov.pl/zagospodarowanieprzestrzenne/app/AktPlanowaniaPrzestrzennego/PL.ZIPPZP.11393/100205-POG/1POG</a>
<b>strefa planistyczna</b>	PL.ZIPPZP.11393_100205-POG_1POG-34SJ_20260320T000000
<b>identfier</b>	<a href="https://www.gov.pl/zagospodarowanieprzestrzenne/app/StrefaPlanistyczna/PL.ZIPPZP.11393/100205-POG/1POG-34SJ/20260320T000000">https://www.gov.pl/zagospodarowanieprzestrzenne/app/StrefaPlanistyczna/PL.ZIPPZP.11393/100205-POG/1POG-34SJ/20260320T000000</a>
<b>przestrzen nazw</b>	PL.ZIPPZP.11393/100205-POG
<b>lokalny id</b>	1POG-34SJ
<b>wersja id</b>	20260320T000000
<b>poczatek wersji obiektu</b>	2026-03-20T00:00
<b>nazwa</b>	strefa wielofunkcyjna z zabudową mieszkaniową jednorodzinną
<b>oznaczenie</b>	34SJ
<b>symbol</b>	SJ
<b>obowiazuje od</b>	2024-06-28
<b>obowiazuje do</b>	obecnie
<b>status</b>	w opracowaniu <a href="https://inspire.ec.europa.eu/codelist/ProcessStepGeneralValue/elaboration">https://inspire.ec.europa.eu/codelist/ProcessStepGeneralValue/elaboration</a>
<b>charakter ustalenia</b>	ogólnie wiążące <a href="https://inspire.ec.europa.eu/codelist/RegulationNatureValue/generallyBinding">https://inspire.ec.europa.eu/codelist/RegulationNatureValue/generallyBinding</a>
<b>profil podstawowy</b>	teren zabudowy mieszkaniowej jednorodzinnej teren usług teren komunikacji teren zieleni urządzonej teren ogrodów działkowych teren infrastruktury technicznej
<b>profil dodatkowy</b>	teren wód
<b>maksymalna nadziemna intensywnosc zabudowy</b>	0.6
<b>maksymalny udzial powierzchni zabudowy</b>	30%
<b>maksymalna wysokosc zabudowy</b>	10.0 m

**minimalny udział powierzchni  
biologicznie czynnej** 40%

**geometria**



**plan** <https://www.gov.pl/zagospodarowanieprzestrzenne/app/AktPlanowaniaPrzestrzennego/PL.ZIPPZP.11393/100205-POG/1POG>

**strefa planistyczna** PL.ZIPPZP.11393\_100205-POG\_1POG-34SR\_20260320T000000

**identfier** <https://www.gov.pl/zagospodarowanieprzestrzenne/app/StrefaPlanistyczna/PL.ZIPPZP.11393/100205-POG/1POG-34SR/20260320T000000>

**przestrzen nazw** PL.ZIPPZP.11393/100205-POG

**lokalny id** 1POG-34SR

**wersja id** 20260320T000000

**początek wersji obiektu** 2026-03-20T00:00

**nazwa** strefa produkcji rolniczej

**oznaczenie** 34SR

**symbol** SR

**obowiązuje od** 2024-06-28

**obowiązuje do** obecnie

**status** w opracowaniu  
<https://inspire.ec.europa.eu/codelist/ProcessStepGeneralValue/elaboration>

**charakter ustalenia** ogólnie wiążące  
<https://inspire.ec.europa.eu/codelist/RegulationNatureValue/generallyBinding>

**profil podstawowy** teren produkcji w gospodarstwach rolnych  
teren wielkotowarowej produkcji rolnej  
teren akwakultury i obsługi rybactwa  
teren komunikacji  
teren ogrodów działkowych  
teren infrastruktury technicznej

**profil dodatkowy** teren rolnictwa z zakazem zabudowy  
teren wód


**maksymalna nadziemna  
intensywnosc zabudowy** 0.1

**maksymalny udział powierzchni  
zabudowy** 20%

**maksymalna wysokosc zabudowy** 8.0 m

minimalny udział powierzchni biologicznie czynnej	30%
geometria	
plan	<a href="https://www.gov.pl/zagospodarowanieprzestrzenne/app/AktPlanowaniaPrzestrzennego/PL.ZIPPZP.11393/100205-POG/1POG">https://www.gov.pl/zagospodarowanieprzestrzenne/app/AktPlanowaniaPrzestrzennego/PL.ZIPPZP.11393/100205-POG/1POG</a>
strefa planistyczna	PL.ZIPPZP.11393_100205-POG_1POG-35SZ_20260320T000000
identyfier	<a href="https://www.gov.pl/zagospodarowanieprzestrzenne/app/StrefaPlanistyczna/PL.ZIPPZP.11393/100205-POG/1POG-35SZ/20260320T000000">https://www.gov.pl/zagospodarowanieprzestrzenne/app/StrefaPlanistyczna/PL.ZIPPZP.11393/100205-POG/1POG-35SZ/20260320T000000</a>
przestrzen nazw	PL.ZIPPZP.11393/100205-POG
lokalny id	1POG-35SZ
wersja id	20260320T000000
początek wersji obiektu	2026-03-20T00:00
nazwa	strefa wielofunkcyjna z zabudową zagrodową
oznaczenie	35SZ
symbol	SZ
obowiązuje od	2024-06-28
obowiązuje do	obecnie
status	w opracowaniu <a href="https://inspire.ec.europa.eu/codelist/ProcessStepGeneralValue/elaboration">https://inspire.ec.europa.eu/codelist/ProcessStepGeneralValue/elaboration</a>
charakter ustalenia	ogólnie wiążące <a href="https://inspire.ec.europa.eu/codelist/RegulationNatureValue/generallyBinding">https://inspire.ec.europa.eu/codelist/RegulationNatureValue/generallyBinding</a>
profil podstawowy	teren zabudowy zagrodowej teren produkcji w gospodarstwach rolnych teren akwakultury i obsługi rybactwa teren komunikacji teren zieleni urządzonej teren ogrodów działkowych teren infrastruktury technicznej
profil dodatkowy	teren wielkotowarowej produkcji rolnej teren usług teren wód
maksymalna nadziemna intensywność zabudowy	0.4
maksymalny udział powierzchni zabudowy	20%



<b>maksymalna wysokość zabudowy</b>	15.0 m
<b>minimalny udział powierzchni biologicznie czynnej</b>	30%
<b>geometria</b>	
<b>plan</b>	<a href="https://www.gov.pl/zagospodarowanieprzestrzenne/app/AktPlanowaniaPrzestrzennego/PL.ZIPPZP.11393/100205-POG/1POG">https://www.gov.pl/zagospodarowanieprzestrzenne/app/AktPlanowaniaPrzestrzennego/PL.ZIPPZP.11393/100205-POG/1POG</a>
<b>strefa planistyczna</b>	PL.ZIPPZP.11393_100205-POG_1POG-35SR_20260320T000000
<b>identyfikator</b>	<a href="https://www.gov.pl/zagospodarowanieprzestrzenne/app/StrefaPlanistyczna/PL.ZIPPZP.11393/100205-POG/1POG-35SR/20260320T000000">https://www.gov.pl/zagospodarowanieprzestrzenne/app/StrefaPlanistyczna/PL.ZIPPZP.11393/100205-POG/1POG-35SR/20260320T000000</a>
<b>przestrzeń nazw</b>	PL.ZIPPZP.11393/100205-POG
<b>lokalny id</b>	1POG-35SR
<b>wersja id</b>	20260320T000000
<b>początek wersji obiektu</b>	2026-03-20T00:00
<b>nazwa</b>	strefa produkcji rolniczej
<b>oznaczenie</b>	35SR
<b>symbol</b>	SR
<b>obowiązuje od</b>	2024-06-28
<b>obowiązuje do</b>	obecnie
<b>status</b>	w opracowaniu <a href="https://inspire.ec.europa.eu/codelist/ProcessStepGeneralValue/elaboration">https://inspire.ec.europa.eu/codelist/ProcessStepGeneralValue/elaboration</a>
<b>charakter ustalenia</b>	ogólnie wiążące <a href="https://inspire.ec.europa.eu/codelist/RegulationNatureValue/generallyBinding">https://inspire.ec.europa.eu/codelist/RegulationNatureValue/generallyBinding</a>
<b>profil podstawowy</b>	teren produkcji w gospodarstwach rolnych teren wielkotowarowej produkcji rolnej teren akwakultury i obsługi rybactwa teren komunikacji teren ogrodów działkowych teren infrastruktury technicznej
<b>profil dodatkowy</b>	teren rolnictwa z zakazem zabudowy teren wód
<b>maksymalna nadziemna intensywność zabudowy</b>	0.4
<b>maksymalny udział powierzchni zabudowy</b>	40%



<b>maksymalna wysokosc zabudowy</b>	18.0 m
<b>minimalny udzial powierzchni biologicznie czynnej</b>	30%
<b>geometria</b>	
<b>plan</b>	<a href="https://www.gov.pl/zagospodarowanieprzestrzenne/app/AktPlanowaniaPrzestrzennego/PL.ZIPPZP.11393/100205-POG/1POG">https://www.gov.pl/zagospodarowanieprzestrzenne/app/AktPlanowaniaPrzestrzennego/PL.ZIPPZP.11393/100205-POG/1POG</a>
<b>strefa planistyczna</b>	PL.ZIPPZP.11393_100205-POG_1POG-35SJ_20260320T000000
<b>identfier</b>	<a href="https://www.gov.pl/zagospodarowanieprzestrzenne/app/StrefaPlanistyczna/PL.ZIPPZP.11393/100205-POG/1POG-35SJ/20260320T000000">https://www.gov.pl/zagospodarowanieprzestrzenne/app/StrefaPlanistyczna/PL.ZIPPZP.11393/100205-POG/1POG-35SJ/20260320T000000</a>
<b>przestrzen nazw</b>	PL.ZIPPZP.11393/100205-POG
<b>lokalny id</b>	1POG-35SJ
<b>wersja id</b>	20260320T000000
<b>początek wersji obiektu</b>	2026-03-20T00:00
<b>nazwa</b>	strefa wielofunkcyjna z zabudową mieszkaniową jednorodzinną
<b>oznaczenie</b>	35SJ
<b>symbol</b>	SJ
<b>obowiązuje od</b>	2024-06-28
<b>obowiązuje do</b>	obecnie
<b>status</b>	w opracowaniu <a href="https://inspire.ec.europa.eu/codelist/ProcessStepGeneralValue/elaboration">https://inspire.ec.europa.eu/codelist/ProcessStepGeneralValue/elaboration</a>
<b>charakter ustalenia</b>	ogólnie wiążące <a href="https://inspire.ec.europa.eu/codelist/RegulationNatureValue/generallyBinding">https://inspire.ec.europa.eu/codelist/RegulationNatureValue/generallyBinding</a>
<b>profil podstawowy</b>	teren zabudowy mieszkaniowej jednorodzinnej teren usług teren komunikacji teren zieleni urządzonej teren ogrodów działkowych teren infrastruktury technicznej
<b>profil dodatkowy</b>	teren wód
<b>maksymalna nadziemna intensywnosc zabudowy</b>	0.6
<b>maksymalny udzial powierzchni zabudowy</b>	30%
<b>maksymalna wysokosc zabudowy</b>	10.0 m

<b>minimalny udział powierzchni biologicznie czynnej</b>	40%
<b>geometria</b>	
<b>plan</b>	<a href="https://www.gov.pl/zagospodarowanieprzestrzenne/app/AktPlanowaniaPrzestrzennego/PL.ZIPPZP.11393/100205-POG/1POG">https://www.gov.pl/zagospodarowanieprzestrzenne/app/AktPlanowaniaPrzestrzennego/PL.ZIPPZP.11393/100205-POG/1POG</a>
<b>strefa planistyczna</b>	PL.ZIPPZP.11393_100205-POG_1POG-36SJ_20260320T000000
<b>identfier</b>	<a href="https://www.gov.pl/zagospodarowanieprzestrzenne/app/StrefaPlanistyczna/PL.ZIPPZP.11393/100205-POG/1POG-36SJ/20260320T000000">https://www.gov.pl/zagospodarowanieprzestrzenne/app/StrefaPlanistyczna/PL.ZIPPZP.11393/100205-POG/1POG-36SJ/20260320T000000</a>
<b>przestrzen nazw</b>	PL.ZIPPZP.11393/100205-POG
<b>lokalny id</b>	1POG-36SJ
<b>wersja id</b>	20260320T000000
<b>początek wersji obiektu</b>	2026-03-20T00:00
<b>nazwa</b>	strefa wielofunkcyjna z zabudową mieszkaniową jednorodzinną
<b>oznaczenie</b>	36SJ
<b>symbol</b>	SJ
<b>obowiązuje od</b>	2024-06-28
<b>obowiązuje do</b>	obecnie
<b>status</b>	w opracowaniu <a href="https://inspire.ec.europa.eu/codelist/ProcessStepGeneralValue/elaboration">https://inspire.ec.europa.eu/codelist/ProcessStepGeneralValue/elaboration</a>
<b>charakter ustalenia</b>	ogólnie wiążące <a href="https://inspire.ec.europa.eu/codelist/RegulationNatureValue/generallyBinding">https://inspire.ec.europa.eu/codelist/RegulationNatureValue/generallyBinding</a>
<b>profil podstawowy</b>	teren zabudowy mieszkaniowej jednorodzinnej teren usług teren komunikacji teren zieleni urządzonej teren ogrodów działkowych teren infrastruktury technicznej
<b>profil dodatkowy</b>	teren wód
<b>maksymalna nadziemna intensywnosc zabudowy</b>	0.6
<b>maksymalny udział powierzchni zabudowy</b>	30%
<b>maksymalna wysokosc zabudowy</b>	10.0 m
<b>minimalny udział powierzchni</b>	

biologicznie czynnej	40%
geometria	
plan	<a href="https://www.gov.pl/zagospodarowanieprzestrzenne/app/AktPlanowaniaPrzestrzennego/PL.ZIPPZP.11393/100205-POG/1POG">https://www.gov.pl/zagospodarowanieprzestrzenne/app/AktPlanowaniaPrzestrzennego/PL.ZIPPZP.11393/100205-POG/1POG</a>
strefa planistyczna	PL.ZIPPZP.11393_100205-POG_1POG-36SR_20260320T000000
identfier	<a href="https://www.gov.pl/zagospodarowanieprzestrzenne/app/StrefaPlanistyczna/PL.ZIPPZP.11393/100205-POG/1POG-36SR/20260320T000000">https://www.gov.pl/zagospodarowanieprzestrzenne/app/StrefaPlanistyczna/PL.ZIPPZP.11393/100205-POG/1POG-36SR/20260320T000000</a>
przestrzen nazw	PL.ZIPPZP.11393/100205-POG
lokalny id	1POG-36SR
wersja id	20260320T000000
poczatek wersji obiektu	2026-03-20T00:00
nazwa	strefa produkcji rolniczej
oznaczenie	36SR
symbol	SR
obowiazuje od	2024-06-28
obowiazuje do	obecnie
status	w opracowaniu <a href="https://inspire.ec.europa.eu/codelist/ProcessStepGeneralValue/elaboration">https://inspire.ec.europa.eu/codelist/ProcessStepGeneralValue/elaboration</a>
charakter ustalenia	ogólnie wiążące <a href="https://inspire.ec.europa.eu/codelist/RegulationNatureValue/generallyBinding">https://inspire.ec.europa.eu/codelist/RegulationNatureValue/generallyBinding</a>
profil podstawowy	teren produkcji w gospodarstwach rolnych teren wielkotowarowej produkcji rolnej teren akwakultury i obsługi rybactwa teren komunikacji teren ogrodów działkowych teren infrastruktury technicznej
profil dodatkowy	teren rolnictwa z zakazem zabudowy teren wód
maksymalna nadziemna intensywnosc zabudowy	0.4
maksymalny udzial powierzchni zabudowy	40%
maksymalna wysokosc zabudowy	18.0 m
minimalny udzial powierzchni	

<b>biologicznie czynnej</b>	30%
<b>geometria</b> Nie można pobrać podglądu podkładu mapowego. Usługa WMTS jest teraz niedostępna.	
<b>plan</b>	<a href="https://www.gov.pl/zagospodarowanieprzestrzenne/app/AktPlanowaniaPrzestrzennego/PL.ZIPPZP.11393/100205-POG/1POG">https://www.gov.pl/zagospodarowanieprzestrzenne/app/AktPlanowaniaPrzestrzennego/PL.ZIPPZP.11393/100205-POG/1POG</a>
<b>strefa planistyczna</b>	PL.ZIPPZP.11393_100205-POG_1POG-36SZ_20260320T000000
<b>identfier</b>	<a href="https://www.gov.pl/zagospodarowanieprzestrzenne/app/StrefaPlanistyczna/PL.ZIPPZP.11393/100205-POG/1POG-36SZ/20260320T000000">https://www.gov.pl/zagospodarowanieprzestrzenne/app/StrefaPlanistyczna/PL.ZIPPZP.11393/100205-POG/1POG-36SZ/20260320T000000</a>
<b>przestrzen nazw</b>	PL.ZIPPZP.11393/100205-POG
<b>lokalny id</b>	1POG-36SZ
<b>wersja id</b>	20260320T000000
<b>początek wersji obiektu</b>	2026-03-20T00:00
<b>nazwa</b>	strefa wielofunkcyjna z zabudową zagrodową
<b>oznaczenie</b>	36SZ
<b>symbol</b>	SZ
<b>obowiązuje od</b>	2024-06-28
<b>obowiązuje do</b>	obecnie
<b>status</b>	w opracowaniu <a href="https://inspire.ec.europa.eu/codelist/ProcessStepGeneralValue/elaboration">https://inspire.ec.europa.eu/codelist/ProcessStepGeneralValue/elaboration</a>
<b>charakter ustalenia</b>	ogólnie wiążące <a href="https://inspire.ec.europa.eu/codelist/RegulationNatureValue/generallyBinding">https://inspire.ec.europa.eu/codelist/RegulationNatureValue/generallyBinding</a>
<b>profil podstawowy</b>	teren zabudowy zagrodowej teren produkcji w gospodarstwach rolnych teren akwakultury i obsługi rybactwa teren komunikacji teren zieleni urządzonej teren ogrodów działkowych teren infrastruktury technicznej
<b>profil dodatkowy</b>	teren wielkotowarowej produkcji rolnej teren usług teren wód
<b>maksymalna nadziemna intensywnosc zabudowy</b>	0.6
<b>maksymalny udział powierzchni zabudowy</b>	30%
<b>maksymalna wysokosc zabudowy</b>	15.0 m

minimalny udział powierzchni  
biologicznie czynnej 40%

geometria



plan <https://www.gov.pl/zagospodarowanieprzestrzenne/app/AktPlanowaniaPrzestrzennego/PL.ZIPPZP.11393/100205-POG/1POG>

strefa planistyczna PL.ZIPPZP.11393\_100205-POG\_1POG-37SZ\_20260320T000000

identyfier <https://www.gov.pl/zagospodarowanieprzestrzenne/app/StrefaPlanistyczna/PL.ZIPPZP.11393/100205-POG/1POG-37SZ/20260320T000000>

przestrzen nazw PL.ZIPPZP.11393/100205-POG

lokalny id 1POG-37SZ

wersja id 20260320T000000

początek wersji obiektu 2026-03-20T00:00

nazwa strefa wielofunkcyjna z zabudową zagrodową

oznaczenie 37SZ

symbol SZ

obowiązuje od 2024-06-28

obowiązuje do obecnie

status w opracowaniu  
<https://inspire.ec.europa.eu/codelist/ProcessStepGeneralValue/elaboration>

charakter ustalenia ogólnie wiążące  
<https://inspire.ec.europa.eu/codelist/RegulationNatureValue/generallyBinding>

profil podstawowy teren zabudowy zagrodowej  
teren produkcji w gospodarstwach rolnych  
teren akwakultury i obsługi rybactwa  
teren komunikacji  
teren zieleni urządzonej  
teren ogrodów działkowych  
teren infrastruktury technicznej

profil dodatkowy teren wielkotowarowej produkcji rolnej  
teren usług  
teren wód

maksymalna nadziemna  
intensywność zabudowy 0.4

maksymalny udział powierzchni  
zabudowy 20%

<b>maksymalna wysokosc zabudowy</b>	15.0 m
<b>minimalny udzial powierzchni biologicznie czynnej</b>	40%
<b>geometria</b>	
<b>plan</b>	<a href="https://www.gov.pl/zagospodarowanieprzestrzenne/app/AktPlanowaniaPrzestrzennego/PL.ZIPPZP.11393/100205-POG/1POG">https://www.gov.pl/zagospodarowanieprzestrzenne/app/AktPlanowaniaPrzestrzennego/PL.ZIPPZP.11393/100205-POG/1POG</a>
<b>strefa planistyczna</b>	PL.ZIPPZP.11393_100205-POG_1POG-37SJ_20260320T000000
<b>identfier</b>	<a href="https://www.gov.pl/zagospodarowanieprzestrzenne/app/StrefaPlanistyczna/PL.ZIPPZP.11393/100205-POG/1POG-37SJ/20260320T000000">https://www.gov.pl/zagospodarowanieprzestrzenne/app/StrefaPlanistyczna/PL.ZIPPZP.11393/100205-POG/1POG-37SJ/20260320T000000</a>
<b>przestrzen nazw</b>	PL.ZIPPZP.11393/100205-POG
<b>lokalny id</b>	1POG-37SJ
<b>wersja id</b>	20260320T000000
<b>poczatek wersji obiektu</b>	2026-03-20T00:00
<b>nazwa</b>	strefa wielofunkcyjna z zabudową mieszkaniową jednorodzinną
<b>oznaczenie</b>	37SJ
<b>symbol</b>	SJ
<b>obowiazuje od</b>	2024-06-28
<b>obowiazuje do</b>	obecnie
<b>status</b>	w opracowaniu <a href="https://inspire.ec.europa.eu/codelist/ProcessStepGeneralValue/elaboration">https://inspire.ec.europa.eu/codelist/ProcessStepGeneralValue/elaboration</a>
<b>charakter ustalenia</b>	ogólnie wiążące <a href="https://inspire.ec.europa.eu/codelist/RegulationNatureValue/generallyBinding">https://inspire.ec.europa.eu/codelist/RegulationNatureValue/generallyBinding</a>
<b>profil podstawowy</b>	teren zabudowy mieszkaniowej jednorodzinnej teren usług teren komunikacji teren zieleni urządzonej teren ogrodów działkowych teren infrastruktury technicznej
<b>profil dodatkowy</b>	teren wód
<b>maksymalna nadziemna intensywnosc zabudowy</b>	0.4
<b>maksymalny udzial powierzchni zabudowy</b>	20%
<b>maksymalna wysokosc zabudowy</b>	10.0 m



minimalny udział powierzchni biologicznie czynnej	30%
geometria	
plan	<a href="https://www.gov.pl/zagospodarowanieprzestrzenne/app/AktPlanowaniaPrzestrzennego/PL.ZIPPZP.11393/100205-POG/1POG">https://www.gov.pl/zagospodarowanieprzestrzenne/app/AktPlanowaniaPrzestrzennego/PL.ZIPPZP.11393/100205-POG/1POG</a>
strefa planistyczna	PL.ZIPPZP.11393_100205-POG_1POG-37SR_20260320T000000
identyfier	<a href="https://www.gov.pl/zagospodarowanieprzestrzenne/app/StrefaPlanistyczna/PL.ZIPPZP.11393/100205-POG/1POG-37SR/20260320T000000">https://www.gov.pl/zagospodarowanieprzestrzenne/app/StrefaPlanistyczna/PL.ZIPPZP.11393/100205-POG/1POG-37SR/20260320T000000</a>
przestrzen nazw	PL.ZIPPZP.11393/100205-POG
lokalny id	1POG-37SR
wersja id	20260320T000000
początek wersji obiektu	2026-03-20T00:00
nazwa	strefa produkcji rolniczej
oznaczenie	37SR
symbol	SR
obowiązuje od	2024-06-28
obowiązuje do	obecnie
status	w opracowaniu <a href="https://inspire.ec.europa.eu/codelist/ProcessStepGeneralValue/elaboration">https://inspire.ec.europa.eu/codelist/ProcessStepGeneralValue/elaboration</a>
charakter ustalenia	ogólnie wiążące <a href="https://inspire.ec.europa.eu/codelist/RegulationNatureValue/generallyBinding">https://inspire.ec.europa.eu/codelist/RegulationNatureValue/generallyBinding</a>
profil podstawowy	teren produkcji w gospodarstwach rolnych teren wielkotowarowej produkcji rolnej teren akwakultury i obsługi rybactwa teren komunikacji teren ogrodów działkowych teren infrastruktury technicznej
profil dodatkowy	teren rolnictwa z zakazem zabudowy teren wód
maksymalna nadziemna intensywność zabudowy	0.4
maksymalny udział powierzchni zabudowy	40%
maksymalna wysokość zabudowy	10.0 m



**minimalny udział powierzchni  
biologicznie czynnej** 30%

**geometria**



**plan** <https://www.gov.pl/zagospodarowanieprzestrzenne/app/AktPlanowaniaPrzestrzennego/PL.ZIPPZP.11393/100205-POG/1POG>

**strefa planistyczna** PL.ZIPPZP.11393\_100205-POG\_1POG-38SJ\_20260320T000000

**identfier** <https://www.gov.pl/zagospodarowanieprzestrzenne/app/StrefaPlanistyczna/PL.ZIPPZP.11393/100205-POG/1POG-38SJ/20260320T000000>

**przestrzen nazw** PL.ZIPPZP.11393/100205-POG

**lokalny id** 1POG-38SJ

**wersja id** 20260320T000000

**początek wersji obiektu** 2026-03-20T00:00

**nazwa** strefa wielofunkcyjna z zabudową mieszkaniową jednorodzinną

**oznaczenie** 38SJ

**symbol** SJ

**obowiązuje od** 2024-06-28

**obowiązuje do** obecnie

**status** w opracowaniu  
<https://inspire.ec.europa.eu/codelist/ProcessStepGeneralValue/elaboration>

**charakter ustalenia** ogólnie wiążące  
<https://inspire.ec.europa.eu/codelist/RegulationNatureValue/generallyBinding>

**profil podstawowy** teren zabudowy mieszkaniowej jednorodzinnej  
teren usług  
teren komunikacji  
teren zieleni urządzonej  
teren ogrodów działkowych  
teren infrastruktury technicznej

**profil dodatkowy** teren wód

**maksymalna nadziemna  
intensywnosc zabudowy** 0.6

**maksymalny udział powierzchni  
zabudowy** 30%

**maksymalna wysokosc zabudowy** 10.0 m

**minimalny udział powierzchni**

biologicznie czynnej	40%
geometria	
plan	<a href="https://www.gov.pl/zagospodarowanieprzestrzenne/app/AktPlanowaniaPrzestrzennego/PL.ZIPPZP.11393/100205-POG/1POG">https://www.gov.pl/zagospodarowanieprzestrzenne/app/AktPlanowaniaPrzestrzennego/PL.ZIPPZP.11393/100205-POG/1POG</a>
strefa planistyczna	PL.ZIPPZP.11393_100205-POG_1POG-38SZ_20260320T000000
identfier	<a href="https://www.gov.pl/zagospodarowanieprzestrzenne/app/StrefaPlanistyczna/PL.ZIPPZP.11393/100205-POG/1POG-38SZ/20260320T000000">https://www.gov.pl/zagospodarowanieprzestrzenne/app/StrefaPlanistyczna/PL.ZIPPZP.11393/100205-POG/1POG-38SZ/20260320T000000</a>
przestrzen nazw	PL.ZIPPZP.11393/100205-POG
lokalny id	1POG-38SZ
wersja id	20260320T000000
początek wersji obiektu	2026-03-20T00:00
nazwa	strefa wielofunkcyjna z zabudową zagrodową
oznaczenie	38SZ
symbol	SZ
obowiązuje od	2024-06-28
obowiązuje do	obecnie
status	w opracowaniu <a href="https://inspire.ec.europa.eu/codelist/ProcessStepGeneralValue/elaboration">https://inspire.ec.europa.eu/codelist/ProcessStepGeneralValue/elaboration</a>
charakter ustalenia	ogólnie wiążące <a href="https://inspire.ec.europa.eu/codelist/RegulationNatureValue/generallyBinding">https://inspire.ec.europa.eu/codelist/RegulationNatureValue/generallyBinding</a>
profil podstawowy	teren zabudowy zagrodowej teren produkcji w gospodarstwach rolnych teren akwakultury i obsługi rybactwa teren komunikacji teren zieleni urządzonej teren ogrodów działkowych teren infrastruktury technicznej
profil dodatkowy	teren wielkotowarowej produkcji rolnej teren usług teren wód
maksymalna nadziemna intensywnosc zabudowy	0.6
maksymalny udział powierzchni zabudowy	30%
maksymalna wysokosc zabudowy	15.0 m

minimalny udział powierzchni biologicznie czynnej	40%
geometria	
plan	<a href="https://www.gov.pl/zagospodarowanieprzestrzenne/app/AktPlanowaniaPrzestrzennego/PL.ZIPPZP.11393/100205-POG/1POG">https://www.gov.pl/zagospodarowanieprzestrzenne/app/AktPlanowaniaPrzestrzennego/PL.ZIPPZP.11393/100205-POG/1POG</a>
strefa planistyczna	PL.ZIPPZP.11393_100205-POG_1POG-38SR_20260320T000000
identyfier	<a href="https://www.gov.pl/zagospodarowanieprzestrzenne/app/StrefaPlanistyczna/PL.ZIPPZP.11393/100205-POG/1POG-38SR/20260320T000000">https://www.gov.pl/zagospodarowanieprzestrzenne/app/StrefaPlanistyczna/PL.ZIPPZP.11393/100205-POG/1POG-38SR/20260320T000000</a>
przestrzen nazw	PL.ZIPPZP.11393/100205-POG
lokalny id	1POG-38SR
wersja id	20260320T000000
poczatek wersji obiektu	2026-03-20T00:00
nazwa	strefa produkcji rolniczej
oznaczenie	38SR
symbol	SR
obowiazuje od	2024-06-28
obowiazuje do	obecnie
status	w opracowaniu <a href="https://inspire.ec.europa.eu/codelist/ProcessStepGeneralValue/elaboration">https://inspire.ec.europa.eu/codelist/ProcessStepGeneralValue/elaboration</a>
charakter ustalenia	ogólnie wiążące <a href="https://inspire.ec.europa.eu/codelist/RegulationNatureValue/generallyBinding">https://inspire.ec.europa.eu/codelist/RegulationNatureValue/generallyBinding</a>
profil podstawowy	teren produkcji w gospodarstwach rolnych teren wielkotowarowej produkcji rolnej teren akwakultury i obsługi rybactwa teren komunikacji teren ogrodów działkowych teren infrastruktury technicznej
profil dodatkowy	teren rolnictwa z zakazem zabudowy teren elektrowni słonecznej teren elektrowni wiatrowej teren wód
maksymalna nadziemna intensywnosc zabudowy	0.4
maksymalny udział powierzchni zabudowy	40%

<b>maksymalna wysokosc zabudowy</b>	210.0 m
<b>minimalny udzial powierzchni biologicznie czynnej</b>	30%
<b>geometria</b>	
<b>plan</b>	<a href="https://www.gov.pl/zagospodarowanieprzestrzenne/app/AktPlanowaniaPrzestrzennego/PL.ZIPPZP.11393/100205-POG/1POG">https://www.gov.pl/zagospodarowanieprzestrzenne/app/AktPlanowaniaPrzestrzennego/PL.ZIPPZP.11393/100205-POG/1POG</a>
<b>strefa planistyczna</b>	PL.ZIPPZP.11393_100205-POG_1POG-39SJ_20260320T000000
<b>identfier</b>	<a href="https://www.gov.pl/zagospodarowanieprzestrzenne/app/StrefaPlanistyczna/PL.ZIPPZP.11393/100205-POG/1POG-39SJ/20260320T000000">https://www.gov.pl/zagospodarowanieprzestrzenne/app/StrefaPlanistyczna/PL.ZIPPZP.11393/100205-POG/1POG-39SJ/20260320T000000</a>
<b>przestrzen nazw</b>	PL.ZIPPZP.11393/100205-POG
<b>lokalny id</b>	1POG-39SJ
<b>wersja id</b>	20260320T000000
<b>początek wersji obiektu</b>	2026-03-20T00:00
<b>nazwa</b>	strefa wielofunkcyjna z zabudową mieszkaniową jednorodzinną
<b>oznaczenie</b>	39SJ
<b>symbol</b>	SJ
<b>obowiązuje od</b>	2024-06-28
<b>obowiązuje do</b>	obecnie
<b>status</b>	w opracowaniu <a href="https://inspire.ec.europa.eu/codelist/ProcessStepGeneralValue/elaboration">https://inspire.ec.europa.eu/codelist/ProcessStepGeneralValue/elaboration</a>
<b>charakter ustalenia</b>	ogólnie wiążące <a href="https://inspire.ec.europa.eu/codelist/RegulationNatureValue/generallyBinding">https://inspire.ec.europa.eu/codelist/RegulationNatureValue/generallyBinding</a>
<b>profil podstawowy</b>	teren zabudowy mieszkaniowej jednorodzinnej teren usług teren komunikacji teren zieleni urządzonej teren ogrodów działkowych teren infrastruktury technicznej
<b>profil dodatkowy</b>	teren wód
<b>maksymalna nadziemna intensywnosc zabudowy</b>	0.6
<b>maksymalny udzial powierzchni zabudowy</b>	30%
<b>maksymalna wysokosc zabudowy</b>	10.0 m

<b>minimalny udział powierzchni biologicznie czynnej</b>	40%
<b>geometria</b>	
<b>plan</b>	<a href="https://www.gov.pl/zagospodarowanieprzestrzenne/app/AktPlanowaniaPrzestrzennego/PL.ZIPPZP.11393/100205-POG/1POG">https://www.gov.pl/zagospodarowanieprzestrzenne/app/AktPlanowaniaPrzestrzennego/PL.ZIPPZP.11393/100205-POG/1POG</a>
<b>strefa planistyczna</b>	PL.ZIPPZP.11393_100205-POG_1POG-39SZ_20260320T000000
<b>identfier</b>	<a href="https://www.gov.pl/zagospodarowanieprzestrzenne/app/StrefaPlanistyczna/PL.ZIPPZP.11393/100205-POG/1POG-39SZ/20260320T000000">https://www.gov.pl/zagospodarowanieprzestrzenne/app/StrefaPlanistyczna/PL.ZIPPZP.11393/100205-POG/1POG-39SZ/20260320T000000</a>
<b>przestrzen nazw</b>	PL.ZIPPZP.11393/100205-POG
<b>lokalny id</b>	1POG-39SZ
<b>wersja id</b>	20260320T000000
<b>poczatek wersji obiektu</b>	2026-03-20T00:00
<b>nazwa</b>	strefa wielofunkcyjna z zabudową zagrodową
<b>oznaczenie</b>	39SZ
<b>symbol</b>	SZ
<b>obowiazuje od</b>	2024-06-28
<b>obowiazuje do</b>	obecnie
<b>status</b>	w opracowaniu <a href="https://inspire.ec.europa.eu/codelist/ProcessStepGeneralValue/elaboration">https://inspire.ec.europa.eu/codelist/ProcessStepGeneralValue/elaboration</a>
<b>charakter ustalenia</b>	ogólnie wiążące <a href="https://inspire.ec.europa.eu/codelist/RegulationNatureValue/generallyBinding">https://inspire.ec.europa.eu/codelist/RegulationNatureValue/generallyBinding</a>
<b>profil podstawowy</b>	teren zabudowy zagrodowej teren produkcji w gospodarstwach rolnych teren akwakultury i obsługi rybactwa teren komunikacji teren zieleni urządzonej teren ogrodów działkowych teren infrastruktury technicznej
<b>profil dodatkowy</b>	teren wielkotowarowej produkcji rolnej teren usług teren wód
<b>maksymalna nadziemna intensywnosc zabudowy</b>	1.2
<b>maksymalny udział powierzchni zabudowy</b>	60%

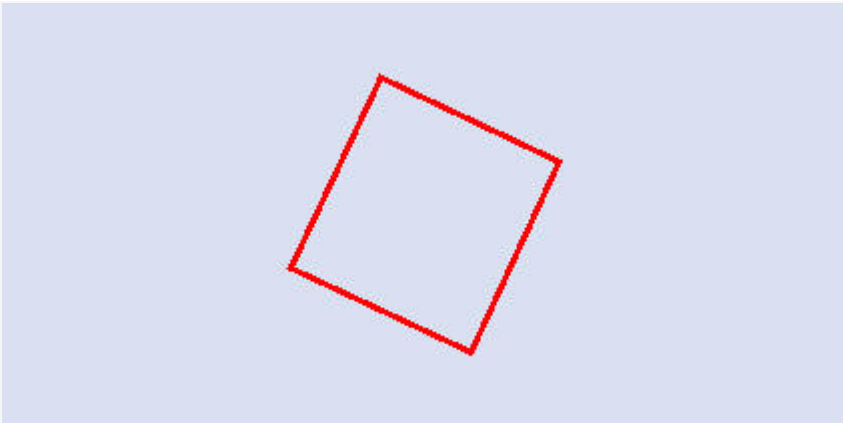


<b>maksymalna wysokosc zabudowy</b>	15.0 m
<b>minimalny udzial powierzchni biologicznie czynnej</b>	40%
<b>geometria</b>	
<b>plan</b>	<a href="https://www.gov.pl/zagospodarowanieprzestrzenne/app/AktPlanowaniaPrzestrzennego/PL.ZIPPZP.11393/100205-POG/1POG">https://www.gov.pl/zagospodarowanieprzestrzenne/app/AktPlanowaniaPrzestrzennego/PL.ZIPPZP.11393/100205-POG/1POG</a>
<b>strefa planistyczna</b>	PL.ZIPPZP.11393_100205-POG_1POG-39SR_20260320T000000
<b>identfier</b>	<a href="https://www.gov.pl/zagospodarowanieprzestrzenne/app/StrefaPlanistyczna/PL.ZIPPZP.11393/100205-POG/1POG-39SR/20260320T000000">https://www.gov.pl/zagospodarowanieprzestrzenne/app/StrefaPlanistyczna/PL.ZIPPZP.11393/100205-POG/1POG-39SR/20260320T000000</a>
<b>przestrzen nazw</b>	PL.ZIPPZP.11393/100205-POG
<b>lokalny id</b>	1POG-39SR
<b>wersja id</b>	20260320T000000
<b>poczatek wersji obiektu</b>	2026-03-20T00:00
<b>nazwa</b>	strefa produkcji rolniczej
<b>oznaczenie</b>	39SR
<b>symbol</b>	SR
<b>obowiazuje od</b>	2024-06-28
<b>obowiazuje do</b>	obecnie
<b>status</b>	w opracowaniu <a href="https://inspire.ec.europa.eu/codelist/ProcessStepGeneralValue/elaboration">https://inspire.ec.europa.eu/codelist/ProcessStepGeneralValue/elaboration</a>
<b>charakter ustalenia</b>	ogólnie wiążące <a href="https://inspire.ec.europa.eu/codelist/RegulationNatureValue/generallyBinding">https://inspire.ec.europa.eu/codelist/RegulationNatureValue/generallyBinding</a>
<b>profil podstawowy</b>	teren produkcji w gospodarstwach rolnych teren wielkotowarowej produkcji rolnej teren akwakultury i obsługi rybactwa teren komunikacji teren ogrodów działkowych teren infrastruktury technicznej
<b>profil dodatkowy</b>	teren rolnictwa z zakazem zabudowy teren zieleni urządzonej teren wód
<b>maksymalna nadziemna intensywnosc zabudowy</b>	0.4
<b>maksymalny udzial powierzchni zabudowy</b>	40%

<b>maksymalna wysokosc zabudowy</b>	12.0 m
<b>minimalny udzial powierzchni biologicznie czynnej</b>	30%
<b>geometria</b>	
<b>plan</b>	<a href="https://www.gov.pl/zagospodarowanieprzestrzenne/app/AktPlanowaniaPrzestrzennego/PL.ZIPPZP.11393/100205-POG/1POG">https://www.gov.pl/zagospodarowanieprzestrzenne/app/AktPlanowaniaPrzestrzennego/PL.ZIPPZP.11393/100205-POG/1POG</a>
<b>strefa planistyczna</b>	PL.ZIPPZP.11393_100205-POG_1POG-40SJ_20260320T000000
<b>identfier</b>	<a href="https://www.gov.pl/zagospodarowanieprzestrzenne/app/StrefaPlanistyczna/PL.ZIPPZP.11393/100205-POG/1POG-40SJ/20260320T000000">https://www.gov.pl/zagospodarowanieprzestrzenne/app/StrefaPlanistyczna/PL.ZIPPZP.11393/100205-POG/1POG-40SJ/20260320T000000</a>
<b>przestrzen nazw</b>	PL.ZIPPZP.11393/100205-POG
<b>lokalny id</b>	1POG-40SJ
<b>wersja id</b>	20260320T000000
<b>poczatek wersji obiektu</b>	2026-03-20T00:00
<b>nazwa</b>	strefa wielofunkcyjna z zabudową mieszkaniową jednorodzinną
<b>oznaczenie</b>	40SJ
<b>symbol</b>	SJ
<b>obowiazuje od</b>	2024-06-28
<b>obowiazuje do</b>	obecnie
<b>status</b>	w opracowaniu <a href="https://inspire.ec.europa.eu/codelist/ProcessStepGeneralValue/elaboration">https://inspire.ec.europa.eu/codelist/ProcessStepGeneralValue/elaboration</a>
<b>charakter ustalenia</b>	ogólnie wiążące <a href="https://inspire.ec.europa.eu/codelist/RegulationNatureValue/generallyBinding">https://inspire.ec.europa.eu/codelist/RegulationNatureValue/generallyBinding</a>
<b>profil podstawowy</b>	teren zabudowy mieszkaniowej jednorodzinnej teren usług teren komunikacji teren zieleni urządzonej teren ogrodów działkowych teren infrastruktury technicznej
<b>profil dodatkowy</b>	teren wód
<b>maksymalna nadziemna intensywnosc zabudowy</b>	0.4
<b>maksymalny udzial powierzchni zabudowy</b>	20%
<b>maksymalna wysokosc zabudowy</b>	10.0 m



minimalny udział powierzchni biologicznie czynnej	30%
geometria	
plan	<a href="https://www.gov.pl/zagospodarowanieprzestrzenne/app/AktPlanowaniaPrzestrzennego/PL.ZIPPZP.11393/100205-POG/1POG">https://www.gov.pl/zagospodarowanieprzestrzenne/app/AktPlanowaniaPrzestrzennego/PL.ZIPPZP.11393/100205-POG/1POG</a>
strefa planistyczna	PL.ZIPPZP.11393_100205-POG_1POG-40SZ_20260320T000000
identyfier	<a href="https://www.gov.pl/zagospodarowanieprzestrzenne/app/StrefaPlanistyczna/PL.ZIPPZP.11393/100205-POG/1POG-40SZ/20260320T000000">https://www.gov.pl/zagospodarowanieprzestrzenne/app/StrefaPlanistyczna/PL.ZIPPZP.11393/100205-POG/1POG-40SZ/20260320T000000</a>
przestrzen nazw	PL.ZIPPZP.11393/100205-POG
lokalny id	1POG-40SZ
wersja id	20260320T000000
poczatek wersji obiektu	2026-03-20T00:00
nazwa	strefa wielofunkcyjna z zabudową zagrodową
oznaczenie	40SZ
symbol	SZ
obowiazuje od	2024-06-28
obowiazuje do	obecnie
status	w opracowaniu <a href="https://inspire.ec.europa.eu/codelist/ProcessStepGeneralValue/elaboration">https://inspire.ec.europa.eu/codelist/ProcessStepGeneralValue/elaboration</a>
charakter ustalenia	ogólnie wiążące <a href="https://inspire.ec.europa.eu/codelist/RegulationNatureValue/generallyBinding">https://inspire.ec.europa.eu/codelist/RegulationNatureValue/generallyBinding</a>
profil podstawowy	teren zabudowy zagrodowej teren produkcji w gospodarstwach rolnych teren akwakultury i obsługi rybactwa teren komunikacji teren zieleni urządzonej teren ogrodów działkowych teren infrastruktury technicznej
profil dodatkowy	teren wielkotowarowej produkcji rolnej teren usług teren wód
maksymalna nadziemna intensywnosc zabudowy	0.6
maksymalny udział powierzchni zabudowy	30%

<b>maksymalna wysokość zabudowy</b>	15.0 m
<b>minimalny udział powierzchni biologicznie czynnej</b>	30%
<b>geometria</b> Nie można pobrać podglądu podkładu mapowego. Usługa WMTS jest teraz niedostępna.	
<b>plan</b>	<a href="https://www.gov.pl/zagospodarowanieprzestrzenne/app/AktPlanowaniaPrzestrzennego/PL.ZIPPZP.11393/100205-POG/1POG">https://www.gov.pl/zagospodarowanieprzestrzenne/app/AktPlanowaniaPrzestrzennego/PL.ZIPPZP.11393/100205-POG/1POG</a>
<b>strefa planistyczna</b>	PL.ZIPPZP.11393_100205-POG_1POG-40SR_20260320T000000
<b>identyfikator</b>	<a href="https://www.gov.pl/zagospodarowanieprzestrzenne/app/StrefaPlanistyczna/PL.ZIPPZP.11393/100205-POG/1POG-40SR/20260320T000000">https://www.gov.pl/zagospodarowanieprzestrzenne/app/StrefaPlanistyczna/PL.ZIPPZP.11393/100205-POG/1POG-40SR/20260320T000000</a>
<b>przestrzeń nazw</b>	PL.ZIPPZP.11393/100205-POG
<b>lokalny id</b>	1POG-40SR
<b>wersja id</b>	20260320T000000
<b>początek wersji obiektu</b>	2026-03-20T00:00
<b>nazwa</b>	strefa produkcji rolniczej
<b>oznaczenie</b>	40SR
<b>symbol</b>	SR
<b>obowiązuje od</b>	2024-06-28
<b>obowiązuje do</b>	obecnie
<b>status</b>	w opracowaniu <a href="https://inspire.ec.europa.eu/codelist/ProcessStepGeneralValue/elaboration">https://inspire.ec.europa.eu/codelist/ProcessStepGeneralValue/elaboration</a>
<b>charakter ustalenia</b>	ogólnie wiążące <a href="https://inspire.ec.europa.eu/codelist/RegulationNatureValue/generallyBinding">https://inspire.ec.europa.eu/codelist/RegulationNatureValue/generallyBinding</a>
<b>profil podstawowy</b>	teren produkcji w gospodarstwach rolnych teren wielkotowarowej produkcji rolnej teren akwakultury i obsługi rybactwa teren komunikacji teren ogrodów działkowych teren infrastruktury technicznej
<b>profil dodatkowy</b>	teren rolnictwa z zakazem zabudowy teren elektrowni słonecznej teren wód
<b>maksymalna nadziemna intensywność zabudowy</b>	0.4
<b>maksymalny udział powierzchni zabudowy</b>	40%

<b>maksymalna wysokosc zabudowy</b>	18.0 m
<b>minimalny udzial powierzchni biologicznie czynnej</b>	30%
<b>geometria</b>	
<b>plan</b>	<a href="https://www.gov.pl/zagospodarowanieprzestrzenne/app/AktPlanowaniaPrzestrzennego/PL.ZIPPZP.11393/100205-POG/1POG">https://www.gov.pl/zagospodarowanieprzestrzenne/app/AktPlanowaniaPrzestrzennego/PL.ZIPPZP.11393/100205-POG/1POG</a>
<b>strefa planistyczna</b>	PL.ZIPPZP.11393_100205-POG_1POG-41SJ_20260320T000000
<b>identfier</b>	<a href="https://www.gov.pl/zagospodarowanieprzestrzenne/app/StrefaPlanistyczna/PL.ZIPPZP.11393/100205-POG/1POG-41SJ/20260320T000000">https://www.gov.pl/zagospodarowanieprzestrzenne/app/StrefaPlanistyczna/PL.ZIPPZP.11393/100205-POG/1POG-41SJ/20260320T000000</a>
<b>przestrzen nazw</b>	PL.ZIPPZP.11393/100205-POG
<b>lokalny id</b>	1POG-41SJ
<b>wersja id</b>	20260320T000000
<b>poczatek wersji obiektu</b>	2026-03-20T00:00
<b>nazwa</b>	strefa wielofunkcyjna z zabudową mieszkaniową jednorodzinną
<b>oznaczenie</b>	41SJ
<b>symbol</b>	SJ
<b>obowiazuje od</b>	2024-06-28
<b>obowiazuje do</b>	obecnie
<b>status</b>	w opracowaniu <a href="https://inspire.ec.europa.eu/codelist/ProcessStepGeneralValue/elaboration">https://inspire.ec.europa.eu/codelist/ProcessStepGeneralValue/elaboration</a>
<b>charakter ustalenia</b>	ogólnie wiążące <a href="https://inspire.ec.europa.eu/codelist/RegulationNatureValue/generallyBinding">https://inspire.ec.europa.eu/codelist/RegulationNatureValue/generallyBinding</a>
<b>profil podstawowy</b>	teren zabudowy mieszkaniowej jednorodzinnej teren usług teren komunikacji teren zieleni urządzonej teren ogrodów działkowych teren infrastruktury technicznej
<b>profil dodatkowy</b>	teren wód
<b>maksymalna nadziemna intensywnosc zabudowy</b>	0.4
<b>maksymalny udzial powierzchni zabudowy</b>	20%
<b>maksymalna wysokosc zabudowy</b>	10.0 m

minimalny udział powierzchni biologicznie czynnej	30%
geometria	
plan	<a href="https://www.gov.pl/zagospodarowanieprzestrzenne/app/AktPlanowaniaPrzestrzennego/PL.ZIPPZP.11393/100205-POG/1POG">https://www.gov.pl/zagospodarowanieprzestrzenne/app/AktPlanowaniaPrzestrzennego/PL.ZIPPZP.11393/100205-POG/1POG</a>
strefa planistyczna	PL.ZIPPZP.11393_100205-POG_1POG-41SZ_20260320T000000
identfier	<a href="https://www.gov.pl/zagospodarowanieprzestrzenne/app/StrefaPlanistyczna/PL.ZIPPZP.11393/100205-POG/1POG-41SZ/20260320T000000">https://www.gov.pl/zagospodarowanieprzestrzenne/app/StrefaPlanistyczna/PL.ZIPPZP.11393/100205-POG/1POG-41SZ/20260320T000000</a>
przestrzen nazw	PL.ZIPPZP.11393/100205-POG
lokalny id	1POG-41SZ
wersja id	20260320T000000
poczatek wersji obiektu	2026-03-20T00:00
nazwa	strefa wielofunkcyjna z zabudową zagrodową
oznaczenie	41SZ
symbol	SZ
obowiazuje od	2024-06-28
obowiazuje do	obecnie
status	w opracowaniu <a href="https://inspire.ec.europa.eu/codelist/ProcessStepGeneralValue/elaboration">https://inspire.ec.europa.eu/codelist/ProcessStepGeneralValue/elaboration</a>
charakter ustalenia	ogólnie wiążące <a href="https://inspire.ec.europa.eu/codelist/RegulationNatureValue/generallyBinding">https://inspire.ec.europa.eu/codelist/RegulationNatureValue/generallyBinding</a>
profil podstawowy	teren zabudowy zagrodowej teren produkcji w gospodarstwach rolnych teren akwakultury i obsługi rybactwa teren komunikacji teren zieleni urządzonej teren ogrodów działkowych teren infrastruktury technicznej
profil dodatkowy	teren wielkotowarowej produkcji rolnej teren usług teren wód
maksymalna nadziemna intensywnosc zabudowy	0.4
maksymalny udział powierzchni zabudowy	20%

<b>maksymalna wysokość zabudowy</b>	15.0 m
<b>minimalny udział powierzchni biologicznie czynnej</b>	30%
<b>geometria</b>	
<b>plan</b>	<a href="https://www.gov.pl/zagospodarowanieprzestrzenne/app/AktPlanowaniaPrzestrzennego/PL.ZIPPZP.11393/100205-POG/1POG">https://www.gov.pl/zagospodarowanieprzestrzenne/app/AktPlanowaniaPrzestrzennego/PL.ZIPPZP.11393/100205-POG/1POG</a>
<b>strefa planistyczna</b>	PL.ZIPPZP.11393_100205-POG_1POG-41SR_20260320T000000
<b>identyfikator</b>	<a href="https://www.gov.pl/zagospodarowanieprzestrzenne/app/StrefaPlanistyczna/PL.ZIPPZP.11393/100205-POG/1POG-41SR/20260320T000000">https://www.gov.pl/zagospodarowanieprzestrzenne/app/StrefaPlanistyczna/PL.ZIPPZP.11393/100205-POG/1POG-41SR/20260320T000000</a>
<b>przestrzeń nazw</b>	PL.ZIPPZP.11393/100205-POG
<b>lokalny id</b>	1POG-41SR
<b>wersja id</b>	20260320T000000
<b>początek wersji obiektu</b>	2026-03-20T00:00
<b>nazwa</b>	strefa produkcji rolniczej
<b>oznaczenie</b>	41SR
<b>symbol</b>	SR
<b>obowiązuje od</b>	2024-06-28
<b>obowiązuje do</b>	obecnie
<b>status</b>	w opracowaniu <a href="https://inspire.ec.europa.eu/codelist/ProcessStepGeneralValue/elaboration">https://inspire.ec.europa.eu/codelist/ProcessStepGeneralValue/elaboration</a>
<b>charakter ustalenia</b>	ogólnie wiążące <a href="https://inspire.ec.europa.eu/codelist/RegulationNatureValue/generallyBinding">https://inspire.ec.europa.eu/codelist/RegulationNatureValue/generallyBinding</a>
<b>profil podstawowy</b>	teren produkcji w gospodarstwach rolnych teren wielkotowarowej produkcji rolnej teren akwakultury i obsługi rybactwa teren komunikacji teren ogrodów działkowych teren infrastruktury technicznej
<b>profil dodatkowy</b>	teren rolnictwa z zakazem zabudowy teren elektrowni słonecznej teren elektrowni wiatrowej teren wód
<b>maksymalna nadziemna intensywność zabudowy</b>	0.4
<b>maksymalny udział powierzchni</b>	

zabudowy	40%
maksymalna wysokość zabudowy	210.0 m
minimalny udział powierzchni biologicznie czynnej	30%
geometria	
plan	<a href="https://www.gov.pl/zagospodarowanieprzestrzenne/app/AktPlanowaniaPrzestrzennego/PL.ZIPPZP.11393/100205-POG/1POG">https://www.gov.pl/zagospodarowanieprzestrzenne/app/AktPlanowaniaPrzestrzennego/PL.ZIPPZP.11393/100205-POG/1POG</a>
strefa planistyczna	PL.ZIPPZP.11393_100205-POG_1POG-42SJ_20260320T000000
identyfikator	<a href="https://www.gov.pl/zagospodarowanieprzestrzenne/app/StrefaPlanistyczna/PL.ZIPPZP.11393/100205-POG/1POG-42SJ/20260320T000000">https://www.gov.pl/zagospodarowanieprzestrzenne/app/StrefaPlanistyczna/PL.ZIPPZP.11393/100205-POG/1POG-42SJ/20260320T000000</a>
przestrzeń nazw	PL.ZIPPZP.11393/100205-POG
lokalny id	1POG-42SJ
wersja id	20260320T000000
początek wersji obiektu	2026-03-20T00:00
nazwa	strefa wielofunkcyjna z zabudową mieszkaniową jednorodzinną
oznaczenie	42SJ
symbol	SJ
obowiązuje od	2024-06-28
obowiązuje do	obecnie
status	w opracowaniu <a href="https://inspire.ec.europa.eu/codelist/ProcessStepGeneralValue/elaboration">https://inspire.ec.europa.eu/codelist/ProcessStepGeneralValue/elaboration</a>
charakter ustalenia	ogólnie wiążące <a href="https://inspire.ec.europa.eu/codelist/RegulationNatureValue/generallyBinding">https://inspire.ec.europa.eu/codelist/RegulationNatureValue/generallyBinding</a>
profil podstawowy	teren zabudowy mieszkaniowej jednorodzinnej teren usług teren komunikacji teren zieleni urządzonej teren ogrodów działkowych teren infrastruktury technicznej
profil dodatkowy	teren wód
maksymalna nadziemna intensywność zabudowy	0.6
maksymalny udział powierzchni zabudowy	30%



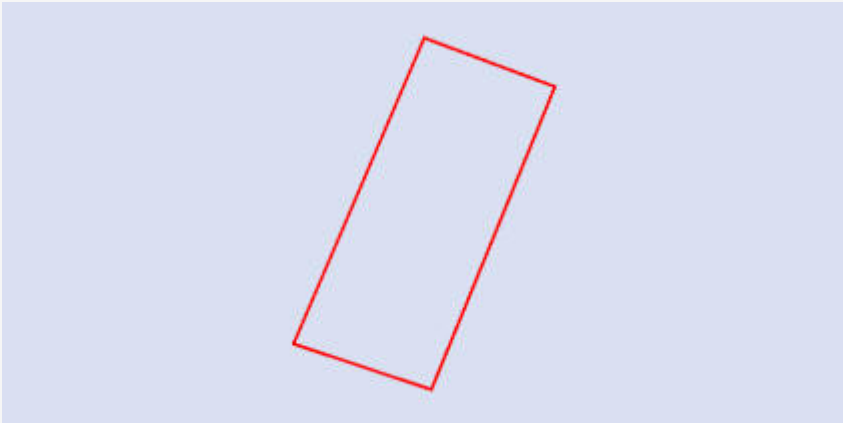
<b>maksymalna wysokość zabudowy</b>	10.0 m
<b>minimalny udział powierzchni biologicznie czynnej</b>	40%
<b>geometria</b>	
<b>plan</b>	<a href="https://www.gov.pl/zagospodarowanieprzestrzenne/app/AktPlanowaniaPrzestrzennego/PL.ZIPPZP.11393/100205-POG/1POG">https://www.gov.pl/zagospodarowanieprzestrzenne/app/AktPlanowaniaPrzestrzennego/PL.ZIPPZP.11393/100205-POG/1POG</a>
<b>strefa planistyczna</b>	PL.ZIPPZP.11393_100205-POG_1POG-42SZ_20260320T000000
<b>identyfikator</b>	<a href="https://www.gov.pl/zagospodarowanieprzestrzenne/app/StrefaPlanistyczna/PL.ZIPPZP.11393/100205-POG/1POG-42SZ/20260320T000000">https://www.gov.pl/zagospodarowanieprzestrzenne/app/StrefaPlanistyczna/PL.ZIPPZP.11393/100205-POG/1POG-42SZ/20260320T000000</a>
<b>przestrzeń nazw</b>	PL.ZIPPZP.11393/100205-POG
<b>lokalny id</b>	1POG-42SZ
<b>wersja id</b>	20260320T000000
<b>początek wersji obiektu</b>	2026-03-20T00:00
<b>nazwa</b>	strefa wielofunkcyjna z zabudową zagrodową
<b>oznaczenie</b>	42SZ
<b>symbol</b>	SZ
<b>obowiązuje od</b>	2024-06-28
<b>obowiązuje do</b>	obecnie
<b>status</b>	w opracowaniu <a href="https://inspire.ec.europa.eu/codelist/ProcessStepGeneralValue/elaboration">https://inspire.ec.europa.eu/codelist/ProcessStepGeneralValue/elaboration</a>
<b>charakter ustalenia</b>	ogólnie wiążące <a href="https://inspire.ec.europa.eu/codelist/RegulationNatureValue/generallyBinding">https://inspire.ec.europa.eu/codelist/RegulationNatureValue/generallyBinding</a>
<b>profil podstawowy</b>	teren zabudowy zagrodowej teren produkcji w gospodarstwach rolnych teren akwakultury i obsługi rybactwa teren komunikacji teren zieleni urządzonej teren ogrodów działkowych teren infrastruktury technicznej
<b>profil dodatkowy</b>	teren wielkotowarowej produkcji rolnej teren usług teren wód
<b>maksymalna nadziemna intensywność zabudowy</b>	0.6
<b>maksymalny udział powierzchni</b>	




zabudowy	30%
maksymalna wysokość zabudowy	15.0 m
minimalny udział powierzchni biologicznie czynnej	40%
geometria	
plan	<a href="https://www.gov.pl/zagospodarowanieprzestrzenne/app/AktPlanowaniaPrzestrzennego/PL.ZIPPZP.11393/100205-POG/1POG">https://www.gov.pl/zagospodarowanieprzestrzenne/app/AktPlanowaniaPrzestrzennego/PL.ZIPPZP.11393/100205-POG/1POG</a>
strefa planistyczna	PL.ZIPPZP.11393_100205-POG_1POG-42SR_20260320T000000
identyfikator	<a href="https://www.gov.pl/zagospodarowanieprzestrzenne/app/StrefaPlanistyczna/PL.ZIPPZP.11393/100205-POG/1POG-42SR/20260320T000000">https://www.gov.pl/zagospodarowanieprzestrzenne/app/StrefaPlanistyczna/PL.ZIPPZP.11393/100205-POG/1POG-42SR/20260320T000000</a>
przestrzeń nazw	PL.ZIPPZP.11393/100205-POG
lokalny id	1POG-42SR
wersja id	20260320T000000
początek wersji obiektu	2026-03-20T00:00
nazwa	strefa produkcji rolniczej
oznaczenie	42SR
symbol	SR
obowiązuje od	2024-06-28
obowiązuje do	obecnie
status	w opracowaniu <a href="https://inspire.ec.europa.eu/codelist/ProcessStepGeneralValue/elaboration">https://inspire.ec.europa.eu/codelist/ProcessStepGeneralValue/elaboration</a>
charakter ustalenia	ogólnie wiążące <a href="https://inspire.ec.europa.eu/codelist/RegulationNatureValue/generallyBinding">https://inspire.ec.europa.eu/codelist/RegulationNatureValue/generallyBinding</a>
profil podstawowy	teren produkcji w gospodarstwach rolnych teren wielkotowarowej produkcji rolnej teren akwakultury i obsługi rybactwa teren komunikacji teren ogrodów działkowych teren infrastruktury technicznej
profil dodatkowy	teren rolnictwa z zakazem zabudowy teren elektrowni słonecznej teren wód
maksymalna nadziemna intensywność zabudowy	0.4

<b>maksymalny udział powierzchni zabudowy</b>	40%
<b>maksymalna wysokość zabudowy</b>	18.0 m
<b>minimalny udział powierzchni biologicznie czynnej</b>	30%
<b>geometria</b>	
<b>plan</b>	<a href="https://www.gov.pl/zagospodarowanieprzestrzenne/app/AktPlanowaniaPrzestrzennego/PL.ZIPPZP.11393/100205-POG/1POG">https://www.gov.pl/zagospodarowanieprzestrzenne/app/AktPlanowaniaPrzestrzennego/PL.ZIPPZP.11393/100205-POG/1POG</a>
<b>strefa planistyczna</b>	PL.ZIPPZP.11393_100205-POG_1POG-43SJ_20260320T000000
<b>identyfier</b>	<a href="https://www.gov.pl/zagospodarowanieprzestrzenne/app/StrefaPlanistyczna/PL.ZIPPZP.11393/100205-POG/1POG-43SJ/20260320T000000">https://www.gov.pl/zagospodarowanieprzestrzenne/app/StrefaPlanistyczna/PL.ZIPPZP.11393/100205-POG/1POG-43SJ/20260320T000000</a>
<b>przestrzeń nazw</b>	PL.ZIPPZP.11393/100205-POG
<b>lokalny id</b>	1POG-43SJ
<b>wersja id</b>	20260320T000000
<b>początek wersji obiektu</b>	2026-03-20T00:00
<b>nazwa</b>	strefa wielofunkcyjna z zabudową mieszkaniową jednorodzinną
<b>oznaczenie</b>	43SJ
<b>symbol</b>	SJ
<b>obowiązuje od</b>	2024-06-28
<b>obowiązuje do</b>	obecnie
<b>status</b>	w opracowaniu <a href="https://inspire.ec.europa.eu/codelist/ProcessStepGeneralValue/elaboration">https://inspire.ec.europa.eu/codelist/ProcessStepGeneralValue/elaboration</a>
<b>charakter ustalenia</b>	ogólnie wiążące <a href="https://inspire.ec.europa.eu/codelist/RegulationNatureValue/generallyBinding">https://inspire.ec.europa.eu/codelist/RegulationNatureValue/generallyBinding</a>
<b>profil podstawowy</b>	teren zabudowy mieszkaniowej jednorodzinnej teren usług teren komunikacji teren zieleni urządzonej teren ogrodów działkowych teren infrastruktury technicznej
<b>profil dodatkowy</b>	teren wód
<b>maksymalna nadziemna intensywność zabudowy</b>	0.4
<b>maksymalny udział powierzchni</b>	

zabudowy	20%
maksymalna wysokość zabudowy	10.0 m
minimalny udział powierzchni biologicznie czynnej	30%
geometria	
plan	<a href="https://www.gov.pl/zagospodarowanieprzestrzenne/app/AktPlanowaniaPrzestrzennego/PL.ZIPPZP.11393/100205-POG/1POG">https://www.gov.pl/zagospodarowanieprzestrzenne/app/AktPlanowaniaPrzestrzennego/PL.ZIPPZP.11393/100205-POG/1POG</a>
strefa planistyczna	PL.ZIPPZP.11393_100205-POG_1POG-43SZ_20260320T000000
identyfikator	<a href="https://www.gov.pl/zagospodarowanieprzestrzenne/app/StrefaPlanistyczna/PL.ZIPPZP.11393/100205-POG/1POG-43SZ/20260320T000000">https://www.gov.pl/zagospodarowanieprzestrzenne/app/StrefaPlanistyczna/PL.ZIPPZP.11393/100205-POG/1POG-43SZ/20260320T000000</a>
przestrzeń nazw	PL.ZIPPZP.11393/100205-POG
lokalny id	1POG-43SZ
wersja id	20260320T000000
początek wersji obiektu	2026-03-20T00:00
nazwa	strefa wielofunkcyjna z zabudową zagrodową
oznaczenie	43SZ
symbol	SZ
obowiązuje od	2024-06-28
obowiązuje do	obecnie
status	w opracowaniu <a href="https://inspire.ec.europa.eu/codelist/ProcessStepGeneralValue/elaboration">https://inspire.ec.europa.eu/codelist/ProcessStepGeneralValue/elaboration</a>
charakter ustalenia	ogólnie wiążące <a href="https://inspire.ec.europa.eu/codelist/RegulationNatureValue/generallyBinding">https://inspire.ec.europa.eu/codelist/RegulationNatureValue/generallyBinding</a>
profil podstawowy	teren zabudowy zagrodowej teren produkcji w gospodarstwach rolnych teren akwakultury i obsługi rybactwa teren komunikacji teren zieleni urządzonej teren ogrodów działkowych teren infrastruktury technicznej
profil dodatkowy	teren wielkotowarowej produkcji rolnej teren usług teren wód
maksymalna nadziemna intensywność zabudowy	0.4

<b>maksymalny udział powierzchni zabudowy</b>	20%
<b>maksymalna wysokość zabudowy</b>	15.0 m
<b>minimalny udział powierzchni biologicznie czynnej</b>	40%
<b>geometria</b> Nie można pobrać podglądu podkładu mapowego. Usługa WMTS jest teraz niedostępna.	
<b>plan</b>	<a href="https://www.gov.pl/zagospodarowanieprzestrzenne/app/AktPlanowaniaPrzestrzennego/PL.ZIPPZP.11393/100205-POG/1POG">https://www.gov.pl/zagospodarowanieprzestrzenne/app/AktPlanowaniaPrzestrzennego/PL.ZIPPZP.11393/100205-POG/1POG</a>
<b>strefa planistyczna</b>	PL.ZIPPZP.11393_100205-POG_1POG-43SR_20260320T000000
<b>identyfier</b>	<a href="https://www.gov.pl/zagospodarowanieprzestrzenne/app/StrefaPlanistyczna/PL.ZIPPZP.11393/100205-POG/1POG-43SR/20260320T000000">https://www.gov.pl/zagospodarowanieprzestrzenne/app/StrefaPlanistyczna/PL.ZIPPZP.11393/100205-POG/1POG-43SR/20260320T000000</a>
<b>przestrzeń nazw</b>	PL.ZIPPZP.11393/100205-POG
<b>lokalny id</b>	1POG-43SR
<b>wersja id</b>	20260320T000000
<b>początek wersji obiektu</b>	2026-03-20T00:00
<b>nazwa</b>	strefa produkcji rolniczej
<b>oznaczenie</b>	43SR
<b>symbol</b>	SR
<b>obowiązuje od</b>	2024-06-28
<b>obowiązuje do</b>	obecnie
<b>status</b>	w opracowaniu <a href="https://inspire.ec.europa.eu/codelist/ProcessStepGeneralValue/elaboration">https://inspire.ec.europa.eu/codelist/ProcessStepGeneralValue/elaboration</a>
<b>charakter ustalenia</b>	ogólnie wiążące <a href="https://inspire.ec.europa.eu/codelist/RegulationNatureValue/generallyBinding">https://inspire.ec.europa.eu/codelist/RegulationNatureValue/generallyBinding</a>
<b>profil podstawowy</b>	teren produkcji w gospodarstwach rolnych teren wielkotowarowej produkcji rolnej teren akwakultury i obsługi rybactwa teren komunikacji teren ogrodów działkowych teren infrastruktury technicznej
<b>profil dodatkowy</b>	teren rolnictwa z zakazem zabudowy teren elektrowni słonecznej teren elektrowni wiatrowej teren wód
<b>maksymalna nadziemna</b>	

<b>intensywnosc zabudowy</b>	0.4
<b>maksymalny udzial powierzchni zabudowy</b>	40%
<b>maksymalna wysokosc zabudowy</b>	18.0 m
<b>minimalny udzial powierzchni biologicznie czynnej</b>	30%
<b>geometria</b>	
<b>plan</b>	<a href="https://www.gov.pl/zagospodarowanieprzestrzenne/app/AktPlanowaniaPrzestrzennego/PL.ZIPPZP.11393/100205-POG/1POG">https://www.gov.pl/zagospodarowanieprzestrzenne/app/AktPlanowaniaPrzestrzennego/PL.ZIPPZP.11393/100205-POG/1POG</a>
<b>strefa planistyczna</b>	PL.ZIPPZP.11393_100205-POG_1POG-44SJ_20260320T000000
<b>identfier</b>	<a href="https://www.gov.pl/zagospodarowanieprzestrzenne/app/StrefaPlanistyczna/PL.ZIPPZP.11393/100205-POG/1POG-44SJ/20260320T000000">https://www.gov.pl/zagospodarowanieprzestrzenne/app/StrefaPlanistyczna/PL.ZIPPZP.11393/100205-POG/1POG-44SJ/20260320T000000</a>
<b>przestrzen nazw</b>	PL.ZIPPZP.11393/100205-POG
<b>lokalny id</b>	1POG-44SJ
<b>wersja id</b>	20260320T000000
<b>poczatek wersji obiektu</b>	2026-03-20T00:00
<b>nazwa</b>	strefa wielofunkcyjna z zabudową mieszkaniową jednorodzinną
<b>oznaczenie</b>	44SJ
<b>symbol</b>	SJ
<b>obowiazuje od</b>	2024-06-28
<b>obowiazuje do</b>	obecnie
<b>status</b>	w opracowaniu <a href="https://inspire.ec.europa.eu/codelist/ProcessStepGeneralValue/elaboration">https://inspire.ec.europa.eu/codelist/ProcessStepGeneralValue/elaboration</a>
<b>charakter ustalenia</b>	ogólnie wiążące <a href="https://inspire.ec.europa.eu/codelist/RegulationNatureValue/generallyBinding">https://inspire.ec.europa.eu/codelist/RegulationNatureValue/generallyBinding</a>
<b>profil podstawowy</b>	teren zabudowy mieszkaniowej jednorodzinnej teren usług teren komunikacji teren zieleni urządzonej teren ogrodów działkowych teren infrastruktury technicznej
<b>profil dodatkowy</b>	teren wód
<b>maksymalna nadziemna intensywnosc zabudowy</b>	0.6

<b>maksymalny udział powierzchni zabudowy</b>	30%
<b>maksymalna wysokość zabudowy</b>	10.0 m
<b>minimalny udział powierzchni biologicznie czynnej</b>	40%
<b>geometria</b>	
<b>plan</b>	<a href="https://www.gov.pl/zagospodarowanieprzestrzenne/app/AktPlanowaniaPrzestrzennego/PL.ZIPPZP.11393/100205-POG/1POG">https://www.gov.pl/zagospodarowanieprzestrzenne/app/AktPlanowaniaPrzestrzennego/PL.ZIPPZP.11393/100205-POG/1POG</a>
<b>strefa planistyczna</b>	PL.ZIPPZP.11393_100205-POG_1POG-44SR_20260320T000000
<b>identyfikator</b>	<a href="https://www.gov.pl/zagospodarowanieprzestrzenne/app/StrefaPlanistyczna/PL.ZIPPZP.11393/100205-POG/1POG-44SR/20260320T000000">https://www.gov.pl/zagospodarowanieprzestrzenne/app/StrefaPlanistyczna/PL.ZIPPZP.11393/100205-POG/1POG-44SR/20260320T000000</a>
<b>przestrzeń nazw</b>	PL.ZIPPZP.11393/100205-POG
<b>lokalny id</b>	1POG-44SR
<b>wersja id</b>	20260320T000000
<b>początek wersji obiektu</b>	2026-03-20T00:00
<b>nazwa</b>	strefa produkcji rolniczej
<b>oznaczenie</b>	44SR
<b>symbol</b>	SR
<b>obowiązuje od</b>	2024-06-28
<b>obowiązuje do</b>	obecnie
<b>status</b>	w opracowaniu <a href="https://inspire.ec.europa.eu/codelist/ProcessStepGeneralValue/elaboration">https://inspire.ec.europa.eu/codelist/ProcessStepGeneralValue/elaboration</a>
<b>charakter ustalenia</b>	ogólnie wiążące <a href="https://inspire.ec.europa.eu/codelist/RegulationNatureValue/generallyBinding">https://inspire.ec.europa.eu/codelist/RegulationNatureValue/generallyBinding</a>
<b>profil podstawowy</b>	teren produkcji w gospodarstwach rolnych teren wielkotowarowej produkcji rolnej teren akwakultury i obsługi rybactwa teren komunikacji teren ogrodów działkowych teren infrastruktury technicznej
<b>profil dodatkowy</b>	teren rolnictwa z zakazem zabudowy teren elektrowni słonecznej teren wód
<b>maksymalna nadziemna intensywność zabudowy</b>	0.4

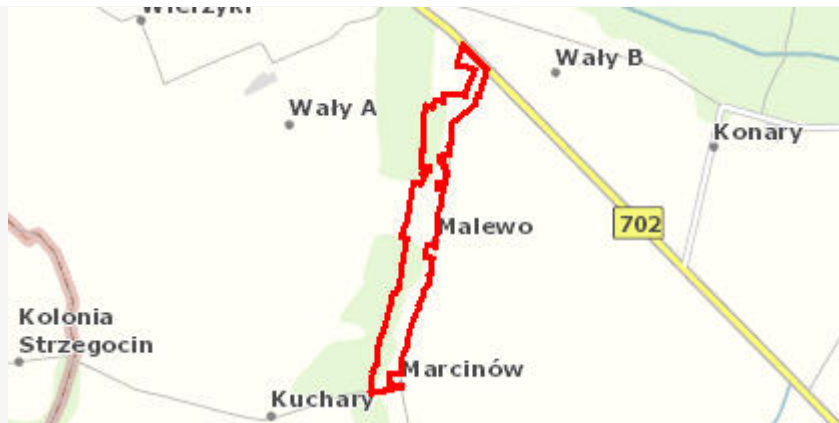


**maksymalny udział powierzchni zabudowy** 40%

**maksymalna wysokość zabudowy** 18.0 m

**minimalny udział powierzchni biologicznie czynnej** 30%

**geometria**



**plan** <https://www.gov.pl/zagospodarowanieprzestrzenne/app/AktPlanowaniaPrzestrzennego/PL.ZIPPZP.11393/100205-POG/1POG>

**strefa planistyczna** PL.ZIPPZP.11393\_100205-POG\_1POG-44SZ\_20260320T000000

**identyfikator** <https://www.gov.pl/zagospodarowanieprzestrzenne/app/StrefaPlanistyczna/PL.ZIPPZP.11393/100205-POG/1POG-44SZ/20260320T000000>

**przestrzeń nazw** PL.ZIPPZP.11393/100205-POG

**lokalny id** 1POG-44SZ

**wersja id** 20260320T000000

**początek wersji obiektu** 2026-03-20T00:00

**nazwa** strefa wielofunkcyjna z zabudową zagrodową

**oznaczenie** 44SZ

**symbol** SZ

**obowiązuje od** 2024-06-28

**obowiązuje do** obecnie


**status** w opracowaniu  
<https://inspire.ec.europa.eu/codelist/ProcessStepGeneralValue/elaboration>

**charakter ustalenia** ogólnie wiążące  
<https://inspire.ec.europa.eu/codelist/RegulationNatureValue/generallyBinding>

**profil podstawowy** teren zabudowy zagrodowej  
teren produkcji w gospodarstwach rolnych  
teren akwakultury i obsługi rybactwa  
teren komunikacji  
teren zieleni urządzonej  
teren ogrodów działkowych  
teren infrastruktury technicznej


**profil dodatkowy** teren wielkotowarowej produkcji rolnej  
teren usług  
teren wód



<b>maksymalna nadziemna intensywnosc zabudowy</b>	0.8
<b>maksymalny udzial powierzchni zabudowy</b>	40%
<b>maksymalna wysokosc zabudowy</b>	15.0 m
<b>minimalny udzial powierzchni biologicznie czynnej</b>	30%
<b>geometria</b>	
<b>plan</b>	<a href="https://www.gov.pl/zagospodarowanieprzestrzenne/app/AktPlanowaniaPrzestrzennego/PL.ZIPPZP.11393/100205-POG/1POG">https://www.gov.pl/zagospodarowanieprzestrzenne/app/AktPlanowaniaPrzestrzennego/PL.ZIPPZP.11393/100205-POG/1POG</a>
<b>strefa planistyczna</b>	PL.ZIPPZP.11393_100205-POG_1POG-45SZ_20260320T000000
<b>identfier</b>	<a href="https://www.gov.pl/zagospodarowanieprzestrzenne/app/StrefaPlanistyczna/PL.ZIPPZP.11393/100205-POG/1POG-45SZ/20260320T000000">https://www.gov.pl/zagospodarowanieprzestrzenne/app/StrefaPlanistyczna/PL.ZIPPZP.11393/100205-POG/1POG-45SZ/20260320T000000</a>
<b>przestrzen nazw</b>	PL.ZIPPZP.11393/100205-POG
<b>lokalny id</b>	1POG-45SZ
<b>wersja id</b>	20260320T000000
<b>poczatek wersji obiektu</b>	2026-03-20T00:00
<b>nazwa</b>	strefa wielofunkcyjna z zabudową zagrodową
<b>oznaczenie</b>	45SZ
<b>symbol</b>	SZ
<b>obowiazuje od</b>	2024-06-28
<b>obowiazuje do</b>	obecnie
<b>status</b>	w opracowaniu <a href="https://inspire.ec.europa.eu/codelist/ProcessStepGeneralValue/elaboration">https://inspire.ec.europa.eu/codelist/ProcessStepGeneralValue/elaboration</a>
<b>charakter ustalenia</b>	ogólnie wiążące <a href="https://inspire.ec.europa.eu/codelist/RegulationNatureValue/generallyBinding">https://inspire.ec.europa.eu/codelist/RegulationNatureValue/generallyBinding</a>
<b>profil podstawowy</b>	teren zabudowy zagrodowej teren produkcji w gospodarstwach rolnych teren akwakultury i obsługi rybactwa teren komunikacji teren zieleni urządzonej teren ogrodów działkowych teren infrastruktury technicznej
<b>profil dodatkowy</b>	teren wielkotowarowej produkcji rolnej teren usług

	teren wód
maksymalna nadziemna intensywnosc zabudowy	0.6
maksymalny udzial powierzchni zabudowy	30%
maksymalna wysokosc zabudowy	15.0 m
minimalny udzial powierzchni biologicznie czynnej	40%
geometria	
plan	<a href="https://www.gov.pl/zagospodarowanieprzestrzenne/app/AktPlanowaniaPrzestrzennego/PL.ZIPPZP.11393/100205-POG/1POG">https://www.gov.pl/zagospodarowanieprzestrzenne/app/AktPlanowaniaPrzestrzennego/PL.ZIPPZP.11393/100205-POG/1POG</a>
strefa planistyczna	PL.ZIPPZP.11393_100205-POG_1POG-45SJ_20260320T000000
identfier	<a href="https://www.gov.pl/zagospodarowanieprzestrzenne/app/StrefaPlanistyczna/PL.ZIPPZP.11393/100205-POG/1POG-45SJ/20260320T000000">https://www.gov.pl/zagospodarowanieprzestrzenne/app/StrefaPlanistyczna/PL.ZIPPZP.11393/100205-POG/1POG-45SJ/20260320T000000</a>
przestrzen nazw	PL.ZIPPZP.11393/100205-POG
lokalny id	1POG-45SJ
wersja id	20260320T000000
początek wersji obiektu	2026-03-20T00:00
nazwa	strefa wielofunkcyjna z zabudową mieszkaniową jednorodzinną
oznaczenie	45SJ
symbol	SJ
obowiązuje od	2024-06-28
obowiązuje do	obecnie
status	w opracowaniu <a href="https://inspire.ec.europa.eu/codelist/ProcessStepGeneralValue/elaboration">https://inspire.ec.europa.eu/codelist/ProcessStepGeneralValue/elaboration</a>
charakter ustalenia	ogólnie wiążące <a href="https://inspire.ec.europa.eu/codelist/RegulationNatureValue/generallyBinding">https://inspire.ec.europa.eu/codelist/RegulationNatureValue/generallyBinding</a>
profil podstawowy	teren zabudowy mieszkaniowej jednorodzinnej teren usług teren komunikacji teren zieleni urządzonej teren ogrodów działkowych teren infrastruktury technicznej
profil dodatkowy	teren wód

<b>maksymalna nadziemna intensywnosc zabudowy</b>	0.4
<b>maksymalny udzial powierzchni zabudowy</b>	20%
<b>maksymalna wysokosc zabudowy</b>	10.0 m
<b>minimalny udzial powierzchni biologicznie czynnej</b>	30%
<b>geometria</b>	
<b>plan</b>	<a href="https://www.gov.pl/zagospodarowanieprzestrzenne/app/AktPlanowaniaPrzestrzennego/PL.ZIPPZP.11393/100205-POG/1POG">https://www.gov.pl/zagospodarowanieprzestrzenne/app/AktPlanowaniaPrzestrzennego/PL.ZIPPZP.11393/100205-POG/1POG</a>
<b>strefa planistyczna</b>	PL.ZIPPZP.11393_100205-POG_1POG-45SR_20260320T000000
<b>identfier</b>	<a href="https://www.gov.pl/zagospodarowanieprzestrzenne/app/StrefaPlanistyczna/PL.ZIPPZP.11393/100205-POG/1POG-45SR/20260320T000000">https://www.gov.pl/zagospodarowanieprzestrzenne/app/StrefaPlanistyczna/PL.ZIPPZP.11393/100205-POG/1POG-45SR/20260320T000000</a>
<b>przestrzen nazw</b>	PL.ZIPPZP.11393/100205-POG
<b>lokalny id</b>	1POG-45SR
<b>wersja id</b>	20260320T000000
<b>poczatek wersji obiektu</b>	2026-03-20T00:00
<b>nazwa</b>	strefa produkcji rolniczej
<b>oznaczenie</b>	45SR
<b>symbol</b>	SR
<b>obowiazuje od</b>	2024-06-28
<b>obowiazuje do</b>	obecnie
<b>status</b>	w opracowaniu <a href="https://inspire.ec.europa.eu/codelist/ProcessStepGeneralValue/elaboration">https://inspire.ec.europa.eu/codelist/ProcessStepGeneralValue/elaboration</a>
<b>charakter ustalenia</b>	ogólnie wiążące <a href="https://inspire.ec.europa.eu/codelist/RegulationNatureValue/generallyBinding">https://inspire.ec.europa.eu/codelist/RegulationNatureValue/generallyBinding</a>
<b>profil podstawowy</b>	teren produkcji w gospodarstwach rolnych teren wielkotowarowej produkcji rolnej teren akwakultury i obsługi rybactwa teren komunikacji teren ogrodów działkowych teren infrastruktury technicznej
<b>profil dodatkowy</b>	teren rolnictwa z zakazem zabudowy teren wód

<b>maksymalna nadziemna intensywnosc zabudowy</b>	0.4
<b>maksymalny udzial powierzchni zabudowy</b>	40%
<b>maksymalna wysokosc zabudowy</b>	18.0 m
<b>minimalny udzial powierzchni biologicznie czynnej</b>	30%
<b>geometria</b>	
<b>plan</b>	<a href="https://www.gov.pl/zagospodarowanieprzestrzenne/app/AktPlanowaniaPrzestrzennego/PL.ZIPPZP.11393/100205-POG/1POG">https://www.gov.pl/zagospodarowanieprzestrzenne/app/AktPlanowaniaPrzestrzennego/PL.ZIPPZP.11393/100205-POG/1POG</a>
<b>strefa planistyczna</b>	PL.ZIPPZP.11393_100205-POG_1POG-46SJ_20260320T000000
<b>identfier</b>	<a href="https://www.gov.pl/zagospodarowanieprzestrzenne/app/StrefaPlanistyczna/PL.ZIPPZP.11393/100205-POG/1POG-46SJ/20260320T000000">https://www.gov.pl/zagospodarowanieprzestrzenne/app/StrefaPlanistyczna/PL.ZIPPZP.11393/100205-POG/1POG-46SJ/20260320T000000</a>
<b>przestrzen nazw</b>	PL.ZIPPZP.11393/100205-POG
<b>lokalny id</b>	1POG-46SJ
<b>wersja id</b>	20260320T000000
<b>poczatek wersji obiektu</b>	2026-03-20T00:00
<b>nazwa</b>	strefa wielofunkcyjna z zabudową mieszkaniową jednorodzinną
<b>oznaczenie</b>	46SJ
<b>symbol</b>	SJ
<b>obowiazuje od</b>	2024-06-28
<b>obowiazuje do</b>	obecnie
<b>status</b>	w opracowaniu <a href="https://inspire.ec.europa.eu/codelist/ProcessStepGeneralValue/elaboration">https://inspire.ec.europa.eu/codelist/ProcessStepGeneralValue/elaboration</a>
<b>charakter ustalenia</b>	ogólnie wiążące <a href="https://inspire.ec.europa.eu/codelist/RegulationNatureValue/generallyBinding">https://inspire.ec.europa.eu/codelist/RegulationNatureValue/generallyBinding</a>
<b>profil podstawowy</b>	teren zabudowy mieszkaniowej jednorodzinnej teren usług teren komunikacji teren zieleni urządzonej teren ogrodów działkowych teren infrastruktury technicznej
<b>profil dodatkowy</b>	teren wód
<b>maksymalna nadziemna</b>	

<b>intensywnosc zabudowy</b>	0.6
<b>maksymalny udzial powierzchni zabudowy</b>	30%
<b>maksymalna wysokosc zabudowy</b>	10.0 m
<b>minimalny udzial powierzchni biologicznie czynnej</b>	40%
<b>geometria</b>	
<b>plan</b>	<a href="https://www.gov.pl/zagospodarowanieprzestrzenne/app/AktPlanowaniaPrzestrzennego/PL.ZIPPZP.11393/100205-POG/1POG">https://www.gov.pl/zagospodarowanieprzestrzenne/app/AktPlanowaniaPrzestrzennego/PL.ZIPPZP.11393/100205-POG/1POG</a>
<b>strefa planistyczna</b>	PL.ZIPPZP.11393_100205-POG_1POG-46SZ_20260320T000000
<b>identfier</b>	<a href="https://www.gov.pl/zagospodarowanieprzestrzenne/app/StrefaPlanistyczna/PL.ZIPPZP.11393/100205-POG/1POG-46SZ/20260320T000000">https://www.gov.pl/zagospodarowanieprzestrzenne/app/StrefaPlanistyczna/PL.ZIPPZP.11393/100205-POG/1POG-46SZ/20260320T000000</a>
<b>przestrzen nazw</b>	PL.ZIPPZP.11393/100205-POG
<b>lokalny id</b>	1POG-46SZ
<b>wersja id</b>	20260320T000000
<b>poczatek wersji obiektu</b>	2026-03-20T00:00
<b>nazwa</b>	strefa wielofunkcyjna z zabudową zagrodową
<b>oznaczenie</b>	46SZ
<b>symbol</b>	SZ
<b>obowiazuje od</b>	2024-06-28
<b>obowiazuje do</b>	obecnie
<b>status</b>	w opracowaniu <a href="https://inspire.ec.europa.eu/codelist/ProcessStepGeneralValue/elaboration">https://inspire.ec.europa.eu/codelist/ProcessStepGeneralValue/elaboration</a>
<b>charakter ustalenia</b>	ogólnie wiążące <a href="https://inspire.ec.europa.eu/codelist/RegulationNatureValue/generallyBinding">https://inspire.ec.europa.eu/codelist/RegulationNatureValue/generallyBinding</a>
<b>profil podstawowy</b>	teren zabudowy zagrodowej teren produkcji w gospodarstwach rolnych teren akwakultury i obsługi rybactwa teren komunikacji teren zieleni urządzonej teren ogrodów działkowych teren infrastruktury technicznej
<b>profil dodatkowy</b>	teren wielkotowarowej produkcji rolnej teren usług teren wód

**maksymalna nadziemna intensywnosc zabudowy** 0.6

**maksymalny udzial powierzchni zabudowy** 30%

**maksymalna wysokosc zabudowy** 15.0 m

**minimalny udzial powierzchni biologicznie czynnej** 40%

**geometria**



**plan** <https://www.gov.pl/zagospodarowanieprzestrzenne/app/AktPlanowaniaPrzestrzennego/PL.ZIPPZP.11393/100205-POG/1POG>

**strefa planistyczna** PL.ZIPPZP.11393\_100205-POG\_1POG-46SR\_20260320T000000

**identfier** <https://www.gov.pl/zagospodarowanieprzestrzenne/app/StrefaPlanistyczna/PL.ZIPPZP.11393/100205-POG/1POG-46SR/20260320T000000>

**przestrzen nazw** PL.ZIPPZP.11393/100205-POG

**lokalny id** 1POG-46SR

**wersja id** 20260320T000000

**poczatek wersji obiektu** 2026-03-20T00:00

**nazwa** strefa produkcji rolniczej

**oznaczenie** 46SR

**symbol** SR

**obowiazuje od** 2024-06-28

**obowiazuje do** obecnie


**status** w opracowaniu  
<https://inspire.ec.europa.eu/codelist/ProcessStepGeneralValue/elaboration>

**charakter ustalenia** ogólnie wiążące  
<https://inspire.ec.europa.eu/codelist/RegulationNatureValue/generallyBinding>

**profil podstawowy** teren produkcji w gospodarstwach rolnych  
teren wielkotowarowej produkcji rolnej  
teren akwakultury i obsługi rybactwa  
teren komunikacji  
teren ogrodów działkowych  
teren infrastruktury technicznej


**profil dodatkowy** teren rolnictwa z zakazem zabudowy  
teren zieleni urządzonej





	teren wód
maksymalna nadziemna intensywnosc zabudowy	0.4
maksymalny udzial powierzchni zabudowy	40%
maksymalna wysokosc zabudowy	12.0 m
minimalny udzial powierzchni biologicznie czynnej	30%
geometria	
plan	<a href="https://www.gov.pl/zagospodarowanieprzestrzenne/app/AktPlanowaniaPrzestrzennego/PL.ZIPPZP.11393/100205-POG/1POG">https://www.gov.pl/zagospodarowanieprzestrzenne/app/AktPlanowaniaPrzestrzennego/PL.ZIPPZP.11393/100205-POG/1POG</a>
strefa planistyczna	PL.ZIPPZP.11393_100205-POG_1POG-47SJ_20260320T000000
identfier	<a href="https://www.gov.pl/zagospodarowanieprzestrzenne/app/StrefaPlanistyczna/PL.ZIPPZP.11393/100205-POG/1POG-47SJ/20260320T000000">https://www.gov.pl/zagospodarowanieprzestrzenne/app/StrefaPlanistyczna/PL.ZIPPZP.11393/100205-POG/1POG-47SJ/20260320T000000</a>
przestrzen nazw	PL.ZIPPZP.11393/100205-POG
lokalny id	1POG-47SJ
wersja id	20260320T000000
poczatek wersji obiektu	2026-03-20T00:00
nazwa	strefa wielofunkcyjna z zabudową mieszkaniową jednorodzinną
oznaczenie	47SJ
symbol	SJ
obowiazuje od	2024-06-28
obowiazuje do	obecnie
status	w opracowaniu <a href="https://inspire.ec.europa.eu/codelist/ProcessStepGeneralValue/elaboration">https://inspire.ec.europa.eu/codelist/ProcessStepGeneralValue/elaboration</a>
charakter ustalenia	ogólnie wiążące <a href="https://inspire.ec.europa.eu/codelist/RegulationNatureValue/generallyBinding">https://inspire.ec.europa.eu/codelist/RegulationNatureValue/generallyBinding</a>
profil podstawowy	teren zabudowy mieszkaniowej jednorodzinnej teren usług teren komunikacji teren zieleni urządzonej teren ogrodów działkowych teren infrastruktury technicznej
profil dodatkowy	teren wód




<b>maksymalna nadziemna intensywnosc zabudowy</b>	0.6
<b>maksymalny udzial powierzchni zabudowy</b>	30%
<b>maksymalna wysokosc zabudowy</b>	10.0 m
<b>minimalny udzial powierzchni biologicznie czynnej</b>	40%
<b>geometria</b>	
<b>plan</b>	<a href="https://www.gov.pl/zagospodarowanieprzestrzenne/app/AktPlanowaniaPrzestrzennego/PL.ZIPPZP.11393/100205-POG/1POG">https://www.gov.pl/zagospodarowanieprzestrzenne/app/AktPlanowaniaPrzestrzennego/PL.ZIPPZP.11393/100205-POG/1POG</a>
<b>strefa planistyczna</b>	PL.ZIPPZP.11393_100205-POG_1POG-47SZ_20260320T000000
<b>identfier</b>	<a href="https://www.gov.pl/zagospodarowanieprzestrzenne/app/StrefaPlanistyczna/PL.ZIPPZP.11393/100205-POG/1POG-47SZ/20260320T000000">https://www.gov.pl/zagospodarowanieprzestrzenne/app/StrefaPlanistyczna/PL.ZIPPZP.11393/100205-POG/1POG-47SZ/20260320T000000</a>
<b>przestrzen nazw</b>	PL.ZIPPZP.11393/100205-POG
<b>lokalny id</b>	1POG-47SZ
<b>wersja id</b>	20260320T000000
<b>poczatek wersji obiektu</b>	2026-03-20T00:00
<b>nazwa</b>	strefa wielofunkcyjna z zabudową zagrodową
<b>oznaczenie</b>	47SZ
<b>symbol</b>	SZ
<b>obowiazuje od</b>	2024-06-28
<b>obowiazuje do</b>	obecnie
<b>status</b>	w opracowaniu <a href="https://inspire.ec.europa.eu/codelist/ProcessStepGeneralValue/elaboration">https://inspire.ec.europa.eu/codelist/ProcessStepGeneralValue/elaboration</a>
<b>charakter ustalenia</b>	ogólnie wiążące <a href="https://inspire.ec.europa.eu/codelist/RegulationNatureValue/generallyBinding">https://inspire.ec.europa.eu/codelist/RegulationNatureValue/generallyBinding</a>
<b>profil podstawowy</b>	teren zabudowy zagrodowej teren produkcji w gospodarstwach rolnych teren akwakultury i obsługi rybactwa teren komunikacji teren zieleni urządzonej teren ogrodów działkowych teren infrastruktury technicznej
<b>profil dodatkowy</b>	teren wielkotowarowej produkcji rolnej teren usług

	teren wód
maksymalna nadziemna intensywnosc zabudowy	0.8
maksymalny udzial powierzchni zabudowy	40%
maksymalna wysokosc zabudowy	15.0 m
minimalny udzial powierzchni biologicznie czynnej	30%
geometria	
plan	<a href="https://www.gov.pl/zagospodarowanieprzestrzenne/app/AktPlanowaniaPrzestrzennego/PL.ZIPPZP.11393/100205-POG/1POG">https://www.gov.pl/zagospodarowanieprzestrzenne/app/AktPlanowaniaPrzestrzennego/PL.ZIPPZP.11393/100205-POG/1POG</a>
strefa planistyczna	PL.ZIPPZP.11393_100205-POG_1POG-47SR_20260320T000000
identfier	<a href="https://www.gov.pl/zagospodarowanieprzestrzenne/app/StrefaPlanistyczna/PL.ZIPPZP.11393/100205-POG/1POG-47SR/20260320T000000">https://www.gov.pl/zagospodarowanieprzestrzenne/app/StrefaPlanistyczna/PL.ZIPPZP.11393/100205-POG/1POG-47SR/20260320T000000</a>
przestrzen nazw	PL.ZIPPZP.11393/100205-POG
lokalny id	1POG-47SR
wersja id	20260320T000000
poczatek wersji obiektu	2026-03-20T00:00
nazwa	strefa produkcji rolniczej
oznaczenie	47SR
symbol	SR
obowiazuje od	2024-06-28
obowiazuje do	obecnie
status	w opracowaniu <a href="https://inspire.ec.europa.eu/codelist/ProcessStepGeneralValue/elaboration">https://inspire.ec.europa.eu/codelist/ProcessStepGeneralValue/elaboration</a>
charakter ustalenia	ogólnie wiążące <a href="https://inspire.ec.europa.eu/codelist/RegulationNatureValue/generallyBinding">https://inspire.ec.europa.eu/codelist/RegulationNatureValue/generallyBinding</a>
profil podstawowy	teren produkcji w gospodarstwach rolnych teren wielkotowarowej produkcji rolnej teren akwakultury i obsługi rybactwa teren komunikacji teren ogrodów działkowych teren infrastruktury technicznej
profil dodatkowy	teren rolnictwa z zakazem zabudowy


	teren elektrowni słonecznej teren wód
maksymalna nadziemna intensywność zabudowy	0.4
maksymalny udział powierzchni zabudowy	40%
maksymalna wysokość zabudowy	18.0 m
minimalny udział powierzchni biologicznie czynnej	30%
geometria	
plan	<a href="https://www.gov.pl/zagospodarowanieprzestrzenne/app/AktPlanowaniaPrzestrzennego/PL.ZIPPZP.11393/100205-POG/1POG">https://www.gov.pl/zagospodarowanieprzestrzenne/app/AktPlanowaniaPrzestrzennego/PL.ZIPPZP.11393/100205-POG/1POG</a>
strefa planistyczna	PL.ZIPPZP.11393_100205-POG_1POG-48SZ_20260320T000000
identyfier	<a href="https://www.gov.pl/zagospodarowanieprzestrzenne/app/StrefaPlanistyczna/PL.ZIPPZP.11393/100205-POG/1POG-48SZ/20260320T000000">https://www.gov.pl/zagospodarowanieprzestrzenne/app/StrefaPlanistyczna/PL.ZIPPZP.11393/100205-POG/1POG-48SZ/20260320T000000</a>
przestrzeń nazw	PL.ZIPPZP.11393/100205-POG
lokalny id	1POG-48SZ
wersja id	20260320T000000
początek wersji obiektu	2026-03-20T00:00
nazwa	strefa wielofunkcyjna z zabudową zagrodową
oznaczenie	48SZ
symbol	SZ
obowiązuje od	2024-06-28
obowiązuje do	obecnie
status	w opracowaniu <a href="https://inspire.ec.europa.eu/codelist/ProcessStepGeneralValue/elaboration">https://inspire.ec.europa.eu/codelist/ProcessStepGeneralValue/elaboration</a>
charakter ustalenia	ogólnie wiążące <a href="https://inspire.ec.europa.eu/codelist/RegulationNatureValue/generallyBinding">https://inspire.ec.europa.eu/codelist/RegulationNatureValue/generallyBinding</a>
profil podstawowy	teren zabudowy zagrodowej teren produkcji w gospodarstwach rolnych teren akwakultury i obsługi rybactwa teren komunikacji teren zieleni urządzonej teren ogrodów działkowych teren infrastruktury technicznej

<b>profil dodatkowy</b>	teren wielkotowarowej produkcji rolnej teren usług teren wód
<b>maksymalna nadziemna intensywnosc zabudowy</b>	0.4
<b>maksymalny udzial powierzchni zabudowy</b>	20%
<b>maksymalna wysokosc zabudowy</b>	15.0 m
<b>minimalny udzial powierzchni biologicznie czynnej</b>	30%
<b>geometria</b>	
<b>plan</b>	<a href="https://www.gov.pl/zagospodarowanieprzestrzenne/app/AktPlanowaniaPrzestrzennego/PL.ZIPPZP.11393/100205-POG/1POG">https://www.gov.pl/zagospodarowanieprzestrzenne/app/AktPlanowaniaPrzestrzennego/PL.ZIPPZP.11393/100205-POG/1POG</a>
<b>strefa planistyczna</b>	PL.ZIPPZP.11393_100205-POG_1POG-48SJ_20260320T000000
<b>identifier</b>	<a href="https://www.gov.pl/zagospodarowanieprzestrzenne/app/StrefaPlanistyczna/PL.ZIPPZP.11393/100205-POG/1POG-48SJ/20260320T000000">https://www.gov.pl/zagospodarowanieprzestrzenne/app/StrefaPlanistyczna/PL.ZIPPZP.11393/100205-POG/1POG-48SJ/20260320T000000</a>
<b>przestrzen nazw</b>	PL.ZIPPZP.11393/100205-POG
<b>lokalny id</b>	1POG-48SJ
<b>wersja id</b>	20260320T000000
<b>poczatek wersji obiektu</b>	2026-03-20T00:00
<b>nazwa</b>	strefa wielofunkcyjna z zabudową mieszkaniową jednorodzinną
<b>oznaczenie</b>	48SJ
<b>symbol</b>	SJ
<b>obowiazuje od</b>	2024-06-28
<b>obowiazuje do</b>	obecnie
<b>status</b>	w opracowaniu <a href="https://inspire.ec.europa.eu/codelist/ProcessStepGeneralValue/elaboration">https://inspire.ec.europa.eu/codelist/ProcessStepGeneralValue/elaboration</a>
<b>charakter ustalenia</b>	ogólnie wiążące <a href="https://inspire.ec.europa.eu/codelist/RegulationNatureValue/generallyBinding">https://inspire.ec.europa.eu/codelist/RegulationNatureValue/generallyBinding</a>
<b>profil podstawowy</b>	teren zabudowy mieszkaniowej jednorodzinnej teren usług teren komunikacji teren zieleni urządzonej

	teren ogrodów działkowych teren infrastruktury technicznej
<b>profil dodatkowy</b>	teren wód
<b>maksymalna nadziemna intensywnosc zabudowy</b>	0.6
<b>maksymalny udzial powierzchni zabudowy</b>	30%
<b>maksymalna wysokosc zabudowy</b>	10.0 m
<b>minimalny udzial powierzchni biologicznie czynnej</b>	40%
<b>geometria</b>	
<b>plan</b>	<a href="https://www.gov.pl/zagospodarowanieprzestrzenne/app/AktPlanowaniaPrzestrzennego/PL.ZIPPZP.11393/100205-POG/1POG">https://www.gov.pl/zagospodarowanieprzestrzenne/app/AktPlanowaniaPrzestrzennego/PL.ZIPPZP.11393/100205-POG/1POG</a>
<b>strefa planistyczna</b>	PL.ZIPPZP.11393_100205-POG_1POG-48SR_20260320T000000
<b>identfier</b>	<a href="https://www.gov.pl/zagospodarowanieprzestrzenne/app/StrefaPlanistyczna/PL.ZIPPZP.11393/100205-POG/1POG-48SR/20260320T000000">https://www.gov.pl/zagospodarowanieprzestrzenne/app/StrefaPlanistyczna/PL.ZIPPZP.11393/100205-POG/1POG-48SR/20260320T000000</a>
<b>przestrzen nazw</b>	PL.ZIPPZP.11393/100205-POG
<b>lokalny id</b>	1POG-48SR
<b>wersja id</b>	20260320T000000
<b>początek wersji obiektu</b>	2026-03-20T00:00
<b>nazwa</b>	strefa produkcji rolniczej
<b>oznaczenie</b>	48SR
<b>symbol</b>	SR
<b>obowiązuje od</b>	2024-06-28
<b>obowiązuje do</b>	obecnie
<b>status</b>	w opracowaniu <a href="https://inspire.ec.europa.eu/codelist/ProcessStepGeneralValue/elaboration">https://inspire.ec.europa.eu/codelist/ProcessStepGeneralValue/elaboration</a>
<b>charakter ustalenia</b>	ogólnie wiążące <a href="https://inspire.ec.europa.eu/codelist/RegulationNatureValue/generallyBinding">https://inspire.ec.europa.eu/codelist/RegulationNatureValue/generallyBinding</a>
<b>profil podstawowy</b>	teren produkcji w gospodarstwach rolnych teren wielkotowarowej produkcji rolnej teren akwakultury i obsługi rybactwa teren komunikacji

	teren ogrodów działkowych teren infrastruktury technicznej
<b>profil dodatkowy</b>	teren rolnictwa z zakazem zabudowy teren zieleni urządzonej teren wód
<b>maksymalna nadziemna intensywnosc zabudowy</b>	0.4
<b>maksymalny udzial powierzchni zabudowy</b>	40%
<b>maksymalna wysokosc zabudowy</b>	10.0 m
<b>minimalny udzial powierzchni biologicznie czynnej</b>	30%
<b>geometria</b>	
<b>plan</b>	<a href="https://www.gov.pl/zagospodarowanieprzestrzenne/app/AktPlanowaniaPrzestrzennego/PL.ZIPPZP.11393/100205-POG/1POG">https://www.gov.pl/zagospodarowanieprzestrzenne/app/AktPlanowaniaPrzestrzennego/PL.ZIPPZP.11393/100205-POG/1POG</a>
<b>strefa planistyczna</b>	PL.ZIPPZP.11393_100205-POG_1POG-49SZ_20260320T000000
<b>identfier</b>	<a href="https://www.gov.pl/zagospodarowanieprzestrzenne/app/StrefaPlanistyczna/PL.ZIPPZP.11393/100205-POG/1POG-49SZ/20260320T000000">https://www.gov.pl/zagospodarowanieprzestrzenne/app/StrefaPlanistyczna/PL.ZIPPZP.11393/100205-POG/1POG-49SZ/20260320T000000</a>
<b>przestrzen nazw</b>	PL.ZIPPZP.11393/100205-POG
<b>lokalny id</b>	1POG-49SZ
<b>wersja id</b>	20260320T000000
<b>poczatek wersji obiektu</b>	2026-03-20T00:00
<b>nazwa</b>	strefa wielofunkcyjna z zabudową zagrodową
<b>oznaczenie</b>	49SZ
<b>symbol</b>	SZ
<b>obowiazuje od</b>	2024-06-28
<b>obowiazuje do</b>	obecnie
<b>status</b>	w opracowaniu <a href="https://inspire.ec.europa.eu/codelist/ProcessStepGeneralValue/elaboration">https://inspire.ec.europa.eu/codelist/ProcessStepGeneralValue/elaboration</a>
<b>charakter ustalenia</b>	ogólnie wiążące <a href="https://inspire.ec.europa.eu/codelist/RegulationNatureValue/generallyBinding">https://inspire.ec.europa.eu/codelist/RegulationNatureValue/generallyBinding</a>
<b>profil podstawowy</b>	teren zabudowy zagrodowej teren produkcji w gospodarstwach rolnych teren akwakultury i obsługi rybactwa




	teren komunikacji teren zieleni urządzonej teren ogrodów działkowych teren infrastruktury technicznej
<b>profil dodatkowy</b>	teren wielkotowarowej produkcji rolnej teren usług teren wód
<b>maksymalna nadziemna intensywnosc zabudowy</b>	0.4
<b>maksymalny udzial powierzchni zabudowy</b>	20%
<b>maksymalna wysokosc zabudowy</b>	15.0 m
<b>minimalny udzial powierzchni biologicznie czynnej</b>	40%
<b>geometria</b>	
<b>plan</b>	<a href="https://www.gov.pl/zagospodarowanieprzestrzenne/app/AktPlanowaniaPrzestrzennego/PL.ZIPPZP.11393/100205-POG/1POG">https://www.gov.pl/zagospodarowanieprzestrzenne/app/AktPlanowaniaPrzestrzennego/PL.ZIPPZP.11393/100205-POG/1POG</a>
<b>strefa planistyczna</b>	PL.ZIPPZP.11393_100205-POG_1POG-49SR_20260320T000000
<b>identfier</b>	<a href="https://www.gov.pl/zagospodarowanieprzestrzenne/app/StrefaPlanistyczna/PL.ZIPPZP.11393/100205-POG/1POG-49SR/20260320T000000">https://www.gov.pl/zagospodarowanieprzestrzenne/app/StrefaPlanistyczna/PL.ZIPPZP.11393/100205-POG/1POG-49SR/20260320T000000</a>
<b>przestrzen nazw</b>	PL.ZIPPZP.11393/100205-POG
<b>lokalny id</b>	1POG-49SR
<b>wersja id</b>	20260320T000000
<b>początek wersji obiektu</b>	2026-03-20T00:00
<b>nazwa</b>	strefa produkcji rolniczej
<b>oznaczenie</b>	49SR
<b>symbol</b>	SR
<b>obowiązuje od</b>	2024-06-28
<b>obowiązuje do</b>	obecnie
<b>status</b>	w opracowaniu <a href="https://inspire.ec.europa.eu/codelist/ProcessStepGeneralValue/elaboration">https://inspire.ec.europa.eu/codelist/ProcessStepGeneralValue/elaboration</a>
<b>charakter ustalenia</b>	ogólnie wiążące <a href="https://inspire.ec.europa.eu/codelist/RegulationNatureValue/generallyBinding">https://inspire.ec.europa.eu/codelist/RegulationNatureValue/generallyBinding</a>
<b>profil podstawowy</b>	teren produkcji w gospodarstwach rolnych




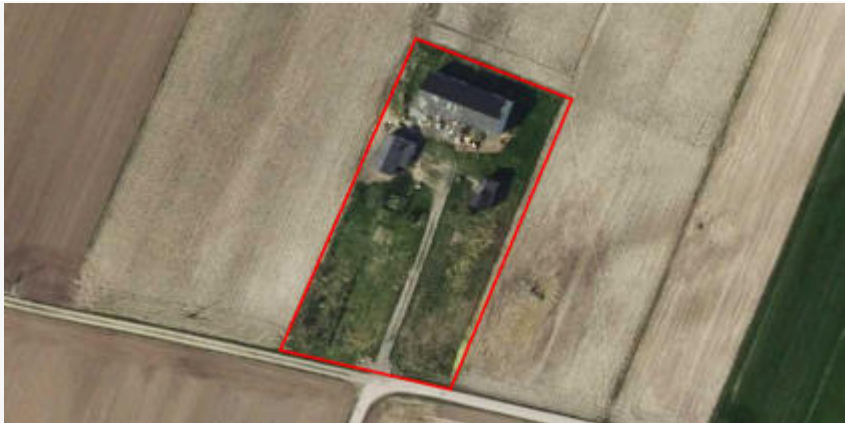
	teren wielkotowarowej produkcji rolnej teren akwakultury i obsługi rybactwa teren komunikacji teren ogrodów działkowych teren infrastruktury technicznej
<b>profil dodatkowy</b>	teren rolnictwa z zakazem zabudowy teren elektrowni słonecznej teren wód
<b>maksymalna nadziemna intensywność zabudowy</b>	0.4
<b>maksymalny udział powierzchni zabudowy</b>	40%
<b>maksymalna wysokość zabudowy</b>	18.0 m
<b>minimalny udział powierzchni biologicznie czynnej</b>	30%
<b>geometria</b>	
<b>plan</b>	<a href="https://www.gov.pl/zagospodarowanieprzestrzenne/app/AktPlanowaniaPrzestrzennego/PL.ZIPPZP.11393/100205-POG/1POG">https://www.gov.pl/zagospodarowanieprzestrzenne/app/AktPlanowaniaPrzestrzennego/PL.ZIPPZP.11393/100205-POG/1POG</a>
<b>strefa planistyczna</b>	PL.ZIPPZP.11393_100205-POG_1POG-49SJ_20260320T000000
<b>identyfikator</b>	<a href="https://www.gov.pl/zagospodarowanieprzestrzenne/app/StrefaPlanistyczna/PL.ZIPPZP.11393/100205-POG/1POG-49SJ/20260320T000000">https://www.gov.pl/zagospodarowanieprzestrzenne/app/StrefaPlanistyczna/PL.ZIPPZP.11393/100205-POG/1POG-49SJ/20260320T000000</a>
<b>przestrzeń nazw</b>	PL.ZIPPZP.11393/100205-POG
<b>lokalny id</b>	1POG-49SJ
<b>wersja id</b>	20260320T000000
<b>początek wersji obiektu</b>	2026-03-20T00:00
<b>nazwa</b>	strefa wielofunkcyjna z zabudową mieszkaniową jednorodzinną
<b>oznaczenie</b>	49SJ
<b>symbol</b>	SJ
<b>obowiązuje od</b>	2024-06-28
<b>obowiązuje do</b>	obecnie
<b>status</b>	w opracowaniu <a href="https://inspire.ec.europa.eu/codelist/ProcessStepGeneralValue/elaboration">https://inspire.ec.europa.eu/codelist/ProcessStepGeneralValue/elaboration</a>
<b>charakter ustalenia</b>	ogólnie wiążące <a href="https://inspire.ec.europa.eu/codelist/RegulationNatureValue/generallyBinding">https://inspire.ec.europa.eu/codelist/RegulationNatureValue/generallyBinding</a>

<b>profil podstawowy</b>	teren zabudowy mieszkaniowej jednorodzinnej teren usług teren komunikacji teren zieleni urządzonej teren ogrodów działkowych teren infrastruktury technicznej
<b>profil dodatkowy</b>	teren wód
<b>maksymalna nadziemna intensywnosc zabudowy</b>	0.6
<b>maksymalny udzial powierzchni zabudowy</b>	30%
<b>maksymalna wysokosc zabudowy</b>	10.0 m
<b>minimalny udzial powierzchni biologicznie czynnej</b>	40%
<b>geometria</b>	
<b>plan</b>	<a href="https://www.gov.pl/zagospodarowanieprzestrzenne/app/AktPlanowaniaPrzestrzennego/PL.ZIPPZP.11393/100205-POG/1POG">https://www.gov.pl/zagospodarowanieprzestrzenne/app/AktPlanowaniaPrzestrzennego/PL.ZIPPZP.11393/100205-POG/1POG</a>
<b>strefa planistyczna</b>	PL.ZIPPZP.11393_100205-POG_1POG-50SZ_20260320T000000
<b>identfier</b>	<a href="https://www.gov.pl/zagospodarowanieprzestrzenne/app/StrefaPlanistyczna/PL.ZIPPZP.11393/100205-POG/1POG-50SZ/20260320T000000">https://www.gov.pl/zagospodarowanieprzestrzenne/app/StrefaPlanistyczna/PL.ZIPPZP.11393/100205-POG/1POG-50SZ/20260320T000000</a>
<b>przestrzen nazw</b>	PL.ZIPPZP.11393/100205-POG
<b>lokalny id</b>	1POG-50SZ
<b>wersja id</b>	20260320T000000
<b>początek wersji obiektu</b>	2026-03-20T00:00
<b>nazwa</b>	strefa wielofunkcyjna z zabudową zagrodową
<b>oznaczenie</b>	50SZ
<b>symbol</b>	SZ
<b>obowiązuje od</b>	2024-06-28
<b>obowiązuje do</b>	obecnie
<b>status</b>	w opracowaniu <a href="https://inspire.ec.europa.eu/codelist/ProcessStepGeneralValue/elaboration">https://inspire.ec.europa.eu/codelist/ProcessStepGeneralValue/elaboration</a>
<b>charakter ustalenia</b>	ogólnie wiążące <a href="https://inspire.ec.europa.eu/codelist/RegulationNatureValue/generallyBinding">https://inspire.ec.europa.eu/codelist/RegulationNatureValue/generallyBinding</a>
<b>profil podstawowy</b>	teren zabudowy zagrodowej


	teren produkcji w gospodarstwach rolnych teren akwakultury i obsługi rybactwa teren komunikacji teren zieleni urządzonej teren ogrodów działkowych teren infrastruktury technicznej
<b>profil dodatkowy</b>	teren wielkotowarowej produkcji rolnej teren usług teren wód
<b>maksymalna nadziemna intensywnosc zabudowy</b>	0.4
<b>maksymalny udzial powierzchni zabudowy</b>	20%
<b>maksymalna wysokosc zabudowy</b>	15.0 m
<b>minimalny udzial powierzchni biologicznie czynnej</b>	40%
<b>geometria</b>	
<b>plan</b>	<a href="https://www.gov.pl/zagospodarowanieprzestrzenne/app/AktPlanowaniaPrzestrzennego/PL.ZIPPZP.11393/100205-POG/1POG">https://www.gov.pl/zagospodarowanieprzestrzenne/app/AktPlanowaniaPrzestrzennego/PL.ZIPPZP.11393/100205-POG/1POG</a>
<b>strefa planistyczna</b>	PL.ZIPPZP.11393_100205-POG_1POG-50SJ_20260320T000000
<b>identfier</b>	<a href="https://www.gov.pl/zagospodarowanieprzestrzenne/app/StrefaPlanistyczna/PL.ZIPPZP.11393/100205-POG/1POG-50SJ/20260320T000000">https://www.gov.pl/zagospodarowanieprzestrzenne/app/StrefaPlanistyczna/PL.ZIPPZP.11393/100205-POG/1POG-50SJ/20260320T000000</a>
<b>przestrzen nazw</b>	PL.ZIPPZP.11393/100205-POG
<b>lokalny id</b>	1POG-50SJ
<b>wersja id</b>	20260320T000000
<b>poczatek wersji obiektu</b>	2026-03-20T00:00
<b>nazwa</b>	strefa wielofunkcyjna z zabudową mieszkaniową jednorodzinną
<b>oznaczenie</b>	50SJ
<b>symbol</b>	SJ
<b>obowiazuje od</b>	2024-06-28
<b>obowiazuje do</b>	obecnie
<b>status</b>	w opracowaniu <a href="https://inspire.ec.europa.eu/codelist/ProcessStepGeneralValue/elaboration">https://inspire.ec.europa.eu/codelist/ProcessStepGeneralValue/elaboration</a>
<b>charakter ustalenia</b>	ogólnie wiążące <a href="https://inspire.ec.europa.eu/codelist/RegulationNatureValue/generallyBinding">https://inspire.ec.europa.eu/codelist/RegulationNatureValue/generallyBinding</a>

<b>profil podstawowy</b>	teren zabudowy mieszkaniowej jednorodzinnej teren usług teren komunikacji teren zieleni urządzonej teren ogrodów działkowych teren infrastruktury technicznej
<b>profil dodatkowy</b>	teren wód
<b>maksymalna nadziemna intensywnosc zabudowy</b>	0.6
<b>maksymalny udzial powierzchni zabudowy</b>	30%
<b>maksymalna wysokosc zabudowy</b>	10.0 m
<b>minimalny udzial powierzchni biologicznie czynnej</b>	40%
<b>geometria</b>	
<b>plan</b>	<a href="https://www.gov.pl/zagospodarowanieprzestrzenne/app/AktPlanowaniaPrzestrzennego/PL.ZIPPZP.11393/100205-POG/1POG">https://www.gov.pl/zagospodarowanieprzestrzenne/app/AktPlanowaniaPrzestrzennego/PL.ZIPPZP.11393/100205-POG/1POG</a>
<b>strefa planistyczna</b>	PL.ZIPPZP.11393_100205-POG_1POG-50SR_20260320T000000
<b>identfier</b>	<a href="https://www.gov.pl/zagospodarowanieprzestrzenne/app/StrefaPlanistyczna/PL.ZIPPZP.11393/100205-POG/1POG-50SR/20260320T000000">https://www.gov.pl/zagospodarowanieprzestrzenne/app/StrefaPlanistyczna/PL.ZIPPZP.11393/100205-POG/1POG-50SR/20260320T000000</a>
<b>przestrzen nazw</b>	PL.ZIPPZP.11393/100205-POG
<b>lokalny id</b>	1POG-50SR
<b>wersja id</b>	20260320T000000
<b>poczatek wersji obiektu</b>	2026-03-20T00:00
<b>nazwa</b>	strefa produkcji rolniczej
<b>oznaczenie</b>	50SR
<b>symbol</b>	SR
<b>obowiazuje od</b>	2024-06-28
<b>obowiazuje do</b>	obecnie
<b>status</b>	w opracowaniu <a href="https://inspire.ec.europa.eu/codelist/ProcessStepGeneralValue/elaboration">https://inspire.ec.europa.eu/codelist/ProcessStepGeneralValue/elaboration</a>
<b>charakter ustalenia</b>	ogólnie wiążące <a href="https://inspire.ec.europa.eu/codelist/RegulationNatureValue/generallyBinding">https://inspire.ec.europa.eu/codelist/RegulationNatureValue/generallyBinding</a>
<b>profil podstawowy</b>	teren produkcji w gospodarstwach rolnych


	teren wielkotowarowej produkcji rolnej teren akwakultury i obsługi rybactwa teren komunikacji teren ogrodów działkowych teren infrastruktury technicznej
<b>profil dodatkowy</b>	teren rolnictwa z zakazem zabudowy teren elektrowni słonecznej teren wód
<b>maksymalna nadziemna intensywnosc zabudowy</b>	0.4
<b>maksymalny udział powierzchni zabudowy</b>	40%
<b>maksymalna wysokosc zabudowy</b>	18.0 m
<b>minimalny udział powierzchni biologicznie czynnej</b>	30%
<b>geometria</b>	
<b>plan</b>	<a href="https://www.gov.pl/zagospodarowanieprzestrzenne/app/AktPlanowaniaPrzestrzennego/PL.ZIPPZP.11393/100205-POG/1POG">https://www.gov.pl/zagospodarowanieprzestrzenne/app/AktPlanowaniaPrzestrzennego/PL.ZIPPZP.11393/100205-POG/1POG</a>
<b>strefa planistyczna</b>	PL.ZIPPZP.11393_100205-POG_1POG-51SZ_20260320T000000
<b>identfier</b>	<a href="https://www.gov.pl/zagospodarowanieprzestrzenne/app/StrefaPlanistyczna/PL.ZIPPZP.11393/100205-POG/1POG-51SZ/20260320T000000">https://www.gov.pl/zagospodarowanieprzestrzenne/app/StrefaPlanistyczna/PL.ZIPPZP.11393/100205-POG/1POG-51SZ/20260320T000000</a>
<b>przestrzen nazw</b>	PL.ZIPPZP.11393/100205-POG
<b>lokalny id</b>	1POG-51SZ
<b>wersja id</b>	20260320T000000
<b>początek wersji obiektu</b>	2026-03-20T00:00
<b>nazwa</b>	strefa wielofunkcyjna z zabudową zagrodową
<b>oznaczenie</b>	51SZ
<b>symbol</b>	SZ
<b>obowiązuje od</b>	2024-06-28
<b>obowiązuje do</b>	obecnie
<b>status</b>	w opracowaniu <a href="https://inspire.ec.europa.eu/codelist/ProcessStepGeneralValue/elaboration">https://inspire.ec.europa.eu/codelist/ProcessStepGeneralValue/elaboration</a>
<b>charakter ustalenia</b>	ogólnie wiążące <a href="https://inspire.ec.europa.eu/codelist/RegulationNatureValue/generallyBinding">https://inspire.ec.europa.eu/codelist/RegulationNatureValue/generallyBinding</a>

<b>profil podstawowy</b>	teren zabudowy zagrodowej teren produkcji w gospodarstwach rolnych teren akwakultury i obsługi rybactwa teren komunikacji teren zieleni urządzonej teren ogrodów działkowych teren infrastruktury technicznej
<b>profil dodatkowy</b>	teren wielkotowarowej produkcji rolnej teren usług teren wód
<b>maksymalna nadziemna intensywnosc zabudowy</b>	0.4
<b>maksymalny udzial powierzchni zabudowy</b>	20%
<b>maksymalna wysokosc zabudowy</b>	15.0 m
<b>minimalny udzial powierzchni biologicznie czynnej</b>	40%
<b>geometria</b>	
<b>plan</b>	<a href="https://www.gov.pl/zagospodarowanieprzestrzenne/app/AktPlanowaniaPrzestrzennego/PL.ZIPPZP.11393/100205-POG/1POG">https://www.gov.pl/zagospodarowanieprzestrzenne/app/AktPlanowaniaPrzestrzennego/PL.ZIPPZP.11393/100205-POG/1POG</a>
<b>strefa planistyczna</b>	PL.ZIPPZP.11393_100205-POG_1POG-51SJ_20260320T000000
<b>identfier</b>	<a href="https://www.gov.pl/zagospodarowanieprzestrzenne/app/StrefaPlanistyczna/PL.ZIPPZP.11393/100205-POG/1POG-51SJ/20260320T000000">https://www.gov.pl/zagospodarowanieprzestrzenne/app/StrefaPlanistyczna/PL.ZIPPZP.11393/100205-POG/1POG-51SJ/20260320T000000</a>
<b>przestrzen nazw</b>	PL.ZIPPZP.11393/100205-POG
<b>lokalny id</b>	1POG-51SJ
<b>wersja id</b>	20260320T000000
<b>poczatek wersji obiektu</b>	2026-03-20T00:00
<b>nazwa</b>	strefa wielofunkcyjna z zabudową mieszkaniową jednorodzinną
<b>oznaczenie</b>	51SJ
<b>symbol</b>	SJ
<b>obowiazuje od</b>	2024-06-28
<b>obowiazuje do</b>	obecnie
<b>status</b>	w opracowaniu <a href="https://inspire.ec.europa.eu/codelist/ProcessStepGeneralValue/elaboration">https://inspire.ec.europa.eu/codelist/ProcessStepGeneralValue/elaboration</a>
<b>charakter ustalenia</b>	ogólnie wiążące <a href="https://inspire.ec.europa.eu/codelist/RegulationNatureValue">https://inspire.ec.europa.eu/codelist/RegulationNatureValue</a>





	<a href="#">/generallyBinding</a>
<b>profil podstawowy</b>	teren zabudowy mieszkaniowej jednorodzinnej teren usług teren komunikacji teren zieleni urządzonej teren ogrodów działkowych teren infrastruktury technicznej
<b>profil dodatkowy</b>	teren wód
<b>maksymalna nadziemna intensywnosc zabudowy</b>	0.4
<b>maksymalny udzial powierzchni zabudowy</b>	40%
<b>maksymalna wysokosc zabudowy</b>	9.0 m
<b>minimalny udzial powierzchni biologicznie czynnej</b>	40%
<b>geometria</b>	
<b>plan</b>	<a href="https://www.gov.pl/zagospodarowanieprzestrzenne/app/AktPlanowaniaPrzestrzennego/PL.ZIPPZP.11393/100205-POG/1POG">https://www.gov.pl/zagospodarowanieprzestrzenne/app/AktPlanowaniaPrzestrzennego/PL.ZIPPZP.11393/100205-POG/1POG</a>
<b>strefa planistyczna</b>	PL.ZIPPZP.11393_100205-POG_1POG-51SR_20260320T000000
<b>identfier</b>	<a href="https://www.gov.pl/zagospodarowanieprzestrzenne/app/StrefaPlanistyczna/PL.ZIPPZP.11393/100205-POG/1POG-51SR/20260320T000000">https://www.gov.pl/zagospodarowanieprzestrzenne/app/StrefaPlanistyczna/PL.ZIPPZP.11393/100205-POG/1POG-51SR/20260320T000000</a>
<b>przestrzen nazw</b>	PL.ZIPPZP.11393/100205-POG
<b>lokalny id</b>	1POG-51SR
<b>wersja id</b>	20260320T000000
<b>poczatek wersji obiektu</b>	2026-03-20T00:00
<b>nazwa</b>	strefa produkcji rolniczej
<b>oznaczenie</b>	51SR
<b>symbol</b>	SR
<b>obowiazuje od</b>	2024-06-28
<b>obowiazuje do</b>	obecnie
<b>status</b>	w opracowaniu <a href="https://inspire.ec.europa.eu/codelist/ProcessStepGeneralValue/elaboration">https://inspire.ec.europa.eu/codelist/ProcessStepGeneralValue/elaboration</a>
<b>charakter ustalenia</b>	ogólnie wiążące <a href="https://inspire.ec.europa.eu/codelist/RegulationNatureValue/generallyBinding">https://inspire.ec.europa.eu/codelist/RegulationNatureValue/generallyBinding</a>



<b>profil podstawowy</b>	teren produkcji w gospodarstwach rolnych teren wielkotowarowej produkcji rolnej teren akwakultury i obsługi rybactwa teren komunikacji teren ogrodów działkowych teren infrastruktury technicznej
<b>profil dodatkowy</b>	teren rolnictwa z zakazem zabudowy teren elektrowni słonecznej teren wód
<b>maksymalna nadziemna intensywnosc zabudowy</b>	0.4
<b>maksymalny udzial powierzchni zabudowy</b>	40%
<b>maksymalna wysokosc zabudowy</b>	18.0 m
<b>minimalny udzial powierzchni biologicznie czynnej</b>	30%
<b>geometria</b>	
<b>plan</b>	<a href="https://www.gov.pl/zagospodarowanieprzestrzenne/app/AktPlanowaniaPrzestrzennego/PL.ZIPPZP.11393/100205-POG/1POG">https://www.gov.pl/zagospodarowanieprzestrzenne/app/AktPlanowaniaPrzestrzennego/PL.ZIPPZP.11393/100205-POG/1POG</a>
<b>strefa planistyczna</b>	PL.ZIPPZP.11393_100205-POG_1POG-52SZ_20260320T000000
<b>identfier</b>	<a href="https://www.gov.pl/zagospodarowanieprzestrzenne/app/StrefaPlanistyczna/PL.ZIPPZP.11393/100205-POG/1POG-52SZ/20260320T000000">https://www.gov.pl/zagospodarowanieprzestrzenne/app/StrefaPlanistyczna/PL.ZIPPZP.11393/100205-POG/1POG-52SZ/20260320T000000</a>
<b>przestrzen nazw</b>	PL.ZIPPZP.11393/100205-POG
<b>lokalny id</b>	1POG-52SZ
<b>wersja id</b>	20260320T000000
<b>poczatek wersji obiektu</b>	2026-03-20T00:00
<b>nazwa</b>	strefa wielofunkcyjna z zabudową zagrodową
<b>oznaczenie</b>	52SZ
<b>symbol</b>	SZ
<b>obowiazuje od</b>	2024-06-28
<b>obowiazuje do</b>	obecnie
<b>status</b>	w opracowaniu <a href="https://inspire.ec.europa.eu/codelist/ProcessStepGeneralValue/elaboration">https://inspire.ec.europa.eu/codelist/ProcessStepGeneralValue/elaboration</a>
<b>charakter ustalenia</b>	ogólnie wiążące <a href="https://inspire.ec.europa.eu/codelist/RegulationNatureValue/generallyBinding">https://inspire.ec.europa.eu/codelist/RegulationNatureValue/generallyBinding</a>


<b>profil podstawowy</b>	teren zabudowy zagrodowej teren produkcji w gospodarstwach rolnych teren akwakultury i obsługi rybactwa teren komunikacji teren zieleni urządzonej teren ogrodów działkowych teren infrastruktury technicznej
<b>profil dodatkowy</b>	teren wielkotowarowej produkcji rolnej teren usług teren wód
<b>maksymalna nadziemna intensywnosc zabudowy</b>	0.4
<b>maksymalny udzial powierzchni zabudowy</b>	20%
<b>maksymalna wysokosc zabudowy</b>	15.0 m
<b>minimalny udzial powierzchni biologicznie czynnej</b>	40%
<b>geometria</b>	
<b>plan</b>	<a href="https://www.gov.pl/zagospodarowanieprzestrzenne/app/AktPlanowaniaPrzestrzennego/PL.ZIPPZP.11393/100205-POG/1POG">https://www.gov.pl/zagospodarowanieprzestrzenne/app/AktPlanowaniaPrzestrzennego/PL.ZIPPZP.11393/100205-POG/1POG</a>
<b>strefa planistyczna</b>	PL.ZIPPZP.11393_100205-POG_1POG-52SJ_20260320T000000
<b>identfier</b>	<a href="https://www.gov.pl/zagospodarowanieprzestrzenne/app/StrefaPlanistyczna/PL.ZIPPZP.11393/100205-POG/1POG-52SJ/20260320T000000">https://www.gov.pl/zagospodarowanieprzestrzenne/app/StrefaPlanistyczna/PL.ZIPPZP.11393/100205-POG/1POG-52SJ/20260320T000000</a>
<b>przestrzen nazw</b>	PL.ZIPPZP.11393/100205-POG
<b>lokalny id</b>	1POG-52SJ
<b>wersja id</b>	20260320T000000
<b>poczatek wersji obiektu</b>	2026-03-20T00:00
<b>nazwa</b>	strefa wielofunkcyjna z zabudową mieszkaniową jednorodzinną
<b>oznaczenie</b>	52SJ
<b>symbol</b>	SJ
<b>obowiazuje od</b>	2024-06-28
<b>obowiazuje do</b>	obecnie
<b>status</b>	w opracowaniu <a href="https://inspire.ec.europa.eu/codelist/ProcessStepGeneralValue/elaboration">https://inspire.ec.europa.eu/codelist/ProcessStepGeneralValue/elaboration</a>
<b>charakter ustalenia</b>	ogólnie wiążące

	<a href="https://inspire.ec.europa.eu/codelist/RegulationNatureValue/generallyBinding">https://inspire.ec.europa.eu/codelist/RegulationNatureValue/generallyBinding</a>
<b>profil podstawowy</b>	teren zabudowy mieszkaniowej jednorodzinnej teren usług teren komunikacji teren zieleni urządzonej teren ogrodów działkowych teren infrastruktury technicznej
<b>profil dodatkowy</b>	teren wód
<b>maksymalna nadziemna intensywnosc zabudowy</b>	0.4
<b>maksymalny udzial powierzchni zabudowy</b>	20%
<b>maksymalna wysokosc zabudowy</b>	10.0 m
<b>minimalny udzial powierzchni biologicznie czynnej</b>	40%
<b>geometria</b>	
<b>plan</b>	<a href="https://www.gov.pl/zagospodarowanieprzestrzenne/app/AktPlanowaniaPrzestrzennego/PL.ZIPPZP.11393/100205-POG/1POG">https://www.gov.pl/zagospodarowanieprzestrzenne/app/AktPlanowaniaPrzestrzennego/PL.ZIPPZP.11393/100205-POG/1POG</a>
<b>strefa planistyczna</b>	PL.ZIPPZP.11393_100205-POG_1POG-52SR_20260320T000000
<b>identfier</b>	<a href="https://www.gov.pl/zagospodarowanieprzestrzenne/app/StrefaPlanistyczna/PL.ZIPPZP.11393/100205-POG/1POG-52SR/20260320T000000">https://www.gov.pl/zagospodarowanieprzestrzenne/app/StrefaPlanistyczna/PL.ZIPPZP.11393/100205-POG/1POG-52SR/20260320T000000</a>
<b>przestrzen nazw</b>	PL.ZIPPZP.11393/100205-POG
<b>lokalny id</b>	1POG-52SR
<b>wersja id</b>	20260320T000000
<b>poczatek wersji obiektu</b>	2026-03-20T00:00
<b>nazwa</b>	strefa produkcji rolniczej
<b>oznaczenie</b>	52SR
<b>symbol</b>	SR
<b>obowiazuje od</b>	2024-06-28
<b>obowiazuje do</b>	obecnie
<b>status</b>	w opracowaniu <a href="https://inspire.ec.europa.eu/codelist/ProcessStepGeneralValue/elaboration">https://inspire.ec.europa.eu/codelist/ProcessStepGeneralValue/elaboration</a>
<b>charakter ustalenia</b>	ogólnie wiążące <a href="https://inspire.ec.europa.eu/codelist/RegulationNatureValue">https://inspire.ec.europa.eu/codelist/RegulationNatureValue</a>

	<a href="#">/generallyBinding</a>
<b>profil podstawowy</b>	teren produkcji w gospodarstwach rolnych teren wielkotowarowej produkcji rolnej teren akwakultury i obsługi rybactwa teren komunikacji teren ogrodów działkowych teren infrastruktury technicznej
<b>profil dodatkowy</b>	teren rolnictwa z zakazem zabudowy teren elektrowni słonecznej teren wód
<b>maksymalna nadziemna intensywnosc zabudowy</b>	0.4
<b>maksymalny udzial powierzchni zabudowy</b>	40%
<b>maksymalna wysokosc zabudowy</b>	18.0 m
<b>minimalny udzial powierzchni biologicznie czynnej</b>	30%
<b>geometria</b>	
<b>plan</b>	<a href="https://www.gov.pl/zagospodarowanieprzestrzenne/app/AktPlanowaniaPrzestrzennego/PL.ZIPPZP.11393/100205-POG/1POG">https://www.gov.pl/zagospodarowanieprzestrzenne/app/AktPlanowaniaPrzestrzennego/PL.ZIPPZP.11393/100205-POG/1POG</a>
<b>strefa planistyczna</b>	PL.ZIPPZP.11393_100205-POG_1POG-53SZ_20260320T000000
<b>identfier</b>	<a href="https://www.gov.pl/zagospodarowanieprzestrzenne/app/StrefaPlanistyczna/PL.ZIPPZP.11393/100205-POG/1POG-53SZ/20260320T000000">https://www.gov.pl/zagospodarowanieprzestrzenne/app/StrefaPlanistyczna/PL.ZIPPZP.11393/100205-POG/1POG-53SZ/20260320T000000</a>
<b>przestrzen nazw</b>	PL.ZIPPZP.11393/100205-POG
<b>lokalny id</b>	1POG-53SZ
<b>wersja id</b>	20260320T000000
<b>początek wersji obiektu</b>	2026-03-20T00:00
<b>nazwa</b>	strefa wielofunkcyjna z zabudową zagrodową
<b>oznaczenie</b>	53SZ
<b>symbol</b>	SZ
<b>obowiązuje od</b>	2024-06-28
<b>obowiązuje do</b>	obecnie
<b>status</b>	w opracowaniu <a href="https://inspire.ec.europa.eu/codelist/ProcessStepGeneralValue/elaboration">https://inspire.ec.europa.eu/codelist/ProcessStepGeneralValue/elaboration</a>
<b>charakter ustalenia</b>	ogólnie wiążące


	<a href="https://inspire.ec.europa.eu/codelist/RegulationNatureValue/generallyBinding">https://inspire.ec.europa.eu/codelist/RegulationNatureValue/generallyBinding</a>
<b>profil podstawowy</b>	teren zabudowy zagrodowej teren produkcji w gospodarstwach rolnych teren akwakultury i obsługi rybactwa teren komunikacji teren zieleni urządzonej teren ogrodów działkowych teren infrastruktury technicznej
<b>profil dodatkowy</b>	teren wielkotowarowej produkcji rolnej teren usług teren wód
<b>maksymalna nadziemna intensywnosc zabudowy</b>	0.6
<b>maksymalny udzial powierzchni zabudowy</b>	20%
<b>maksymalna wysokosc zabudowy</b>	15.0 m
<b>minimalny udzial powierzchni biologicznie czynnej</b>	30%
<b>geometria</b>	
<b>plan</b>	<a href="https://www.gov.pl/zagospodarowanieprzestrzenne/app/AktPlanowaniaPrzestrzennego/PL.ZIPPZP.11393/100205-POG/1POG">https://www.gov.pl/zagospodarowanieprzestrzenne/app/AktPlanowaniaPrzestrzennego/PL.ZIPPZP.11393/100205-POG/1POG</a>
<b>strefa planistyczna</b>	PL.ZIPPZP.11393_100205-POG_1POG-53SJ_20260320T000000
<b>identfier</b>	<a href="https://www.gov.pl/zagospodarowanieprzestrzenne/app/StrefaPlanistyczna/PL.ZIPPZP.11393/100205-POG/1POG-53SJ/20260320T000000">https://www.gov.pl/zagospodarowanieprzestrzenne/app/StrefaPlanistyczna/PL.ZIPPZP.11393/100205-POG/1POG-53SJ/20260320T000000</a>
<b>przestrzen nazw</b>	PL.ZIPPZP.11393/100205-POG
<b>lokalny id</b>	1POG-53SJ
<b>wersja id</b>	20260320T000000
<b>poczatek wersji obiektu</b>	2026-03-20T00:00
<b>nazwa</b>	strefa wielofunkcyjna z zabudową mieszkaniową jednorodzinną
<b>oznaczenie</b>	53SJ
<b>symbol</b>	SJ
<b>obowiazuje od</b>	2024-06-28
<b>obowiazuje do</b>	obecnie
<b>status</b>	w opracowaniu <a href="https://inspire.ec.europa.eu/codelist/ProcessStepGeneralValue/elaboration">https://inspire.ec.europa.eu/codelist/ProcessStepGeneralValue/elaboration</a>




<b>charakter ustalenia</b>	ogólnie wiążące <a href="https://inspire.ec.europa.eu/codelist/RegulationNatureValue/generallyBinding">https://inspire.ec.europa.eu/codelist/RegulationNatureValue/generallyBinding</a>
<b>profil podstawowy</b>	teren zabudowy mieszkaniowej jednorodzinnej teren usług teren komunikacji teren zieleni urządzonej teren ogrodów działkowych teren infrastruktury technicznej
<b>profil dodatkowy</b>	teren wód
<b>maksymalna nadziemna intensywnosc zabudowy</b>	0.6
<b>maksymalny udział powierzchni zabudowy</b>	30%
<b>maksymalna wysokosc zabudowy</b>	10.0 m
<b>minimalny udział powierzchni biologicznie czynnej</b>	40%
<b>geometria</b>	
<b>plan</b>	<a href="https://www.gov.pl/zagospodarowanieprzestrzenne/app/AktPlanowaniaPrzestrzennego/PL.ZIPPZP.11393/100205-POG/1POG">https://www.gov.pl/zagospodarowanieprzestrzenne/app/AktPlanowaniaPrzestrzennego/PL.ZIPPZP.11393/100205-POG/1POG</a>
<b>strefa planistyczna</b>	PL.ZIPPZP.11393_100205-POG_1POG-53SR_20260320T000000
<b>identfier</b>	<a href="https://www.gov.pl/zagospodarowanieprzestrzenne/app/StrefaPlanistyczna/PL.ZIPPZP.11393/100205-POG/1POG-53SR/20260320T000000">https://www.gov.pl/zagospodarowanieprzestrzenne/app/StrefaPlanistyczna/PL.ZIPPZP.11393/100205-POG/1POG-53SR/20260320T000000</a>
<b>przestrzen nazw</b>	PL.ZIPPZP.11393/100205-POG
<b>lokalny id</b>	1POG-53SR
<b>wersja id</b>	20260320T000000
<b>poczatek wersji obiektu</b>	2026-03-20T00:00
<b>nazwa</b>	strefa produkcji rolniczej
<b>oznaczenie</b>	53SR
<b>symbol</b>	SR
<b>obowiazuje od</b>	2024-06-28
<b>obowiazuje do</b>	obecnie
<b>status</b>	w opracowaniu <a href="https://inspire.ec.europa.eu/codelist/ProcessStepGeneralValue/elaboration">https://inspire.ec.europa.eu/codelist/ProcessStepGeneralValue/elaboration</a>
<b>charakter ustalenia</b>	ogólnie wiążące


	<a href="https://inspire.ec.europa.eu/codelist/RegulationNatureValue/generallyBinding">https://inspire.ec.europa.eu/codelist/RegulationNatureValue/generallyBinding</a>	
<b>profil podstawowy</b>	teren produkcji w gospodarstwach rolnych teren wielkotowarowej produkcji rolnej teren akwakultury i obsługi rybactwa teren komunikacji teren ogrodów działkowych teren infrastruktury technicznej	
<b>profil dodatkowy</b>	teren rolnictwa z zakazem zabudowy teren elektrowni słonecznej teren wód	
<b>maksymalna nadziemna intensywnosc zabudowy</b>	0.4	
<b>maksymalny udzial powierzchni zabudowy</b>	40%	
<b>maksymalna wysokosc zabudowy</b>	18.0 m	
<b>minimalny udzial powierzchni biologicznie czynnej</b>	30%	
<b>geometria</b>		
<b>plan</b>	<a href="https://www.gov.pl/zagospodarowanieprzestrzenne/app/AktPlanowaniaPrzestrzennego/PL.ZIPPZP.11393/100205-POG/1POG">https://www.gov.pl/zagospodarowanieprzestrzenne/app/AktPlanowaniaPrzestrzennego/PL.ZIPPZP.11393/100205-POG/1POG</a>	
<b>strefa planistyczna</b>	PL.ZIPPZP.11393_100205-POG_1POG-54SJ_20260320T000000	
<b>identfier</b>	<a href="https://www.gov.pl/zagospodarowanieprzestrzenne/app/StrefaPlanistyczna/PL.ZIPPZP.11393/100205-POG/1POG-54SJ/20260320T000000">https://www.gov.pl/zagospodarowanieprzestrzenne/app/StrefaPlanistyczna/PL.ZIPPZP.11393/100205-POG/1POG-54SJ/20260320T000000</a>	
<b>przestrzen nazw</b>	PL.ZIPPZP.11393/100205-POG	
<b>lokalny id</b>	1POG-54SJ	
<b>wersja id</b>	20260320T000000	
<b>początek wersji obiektu</b>	2026-03-20T00:00	
<b>nazwa</b>	strefa wielofunkcyjna z zabudową mieszkaniową jednorodzinną	
<b>oznaczenie</b>	54SJ	
<b>symbol</b>	SJ	
<b>obowiązuje od</b>	2024-06-28	
<b>obowiązuje do</b>	obecnie	
<b>status</b>	w opracowaniu <a href="https://inspire.ec.europa.eu/codelist/ProcessStepGeneralValue/elaboration">https://inspire.ec.europa.eu/codelist/ProcessStepGeneralValue/elaboration</a>	





<b>charakter ustalenia</b>	ogólnie wiążące <a href="https://inspire.ec.europa.eu/codelist/RegulationNatureValue/generallyBinding">https://inspire.ec.europa.eu/codelist/RegulationNatureValue/generallyBinding</a>
<b>profil podstawowy</b>	teren zabudowy mieszkaniowej jednorodzinnej teren usług teren komunikacji teren zieleni urządzonej teren ogrodów działkowych teren infrastruktury technicznej
<b>profil dodatkowy</b>	teren wód
<b>maksymalna nadziemna intensywnosc zabudowy</b>	0.6
<b>maksymalny udzial powierzchni zabudowy</b>	30%
<b>maksymalna wysokosc zabudowy</b>	10.0 m
<b>minimalny udzial powierzchni biologicznie czynnej</b>	30%
<b>geometria</b>	
<b>plan</b>	<a href="https://www.gov.pl/zagospodarowanieprzestrzenne/app/AktPlanowaniaPrzestrzennego/PL.ZIPPZP.11393/100205-POG/1POG">https://www.gov.pl/zagospodarowanieprzestrzenne/app/AktPlanowaniaPrzestrzennego/PL.ZIPPZP.11393/100205-POG/1POG</a>
<b>strefa planistyczna</b>	PL.ZIPPZP.11393_100205-POG_1POG-54SZ_20260320T000000
<b>identfier</b>	<a href="https://www.gov.pl/zagospodarowanieprzestrzenne/app/StrefaPlanistyczna/PL.ZIPPZP.11393/100205-POG/1POG-54SZ/20260320T000000">https://www.gov.pl/zagospodarowanieprzestrzenne/app/StrefaPlanistyczna/PL.ZIPPZP.11393/100205-POG/1POG-54SZ/20260320T000000</a>
<b>przestrzen nazw</b>	PL.ZIPPZP.11393/100205-POG
<b>lokalny id</b>	1POG-54SZ
<b>wersja id</b>	20260320T000000
<b>początek wersji obiektu</b>	2026-03-20T00:00
<b>nazwa</b>	strefa wielofunkcyjna z zabudową zagrodową
<b>oznaczenie</b>	54SZ
<b>symbol</b>	SZ
<b>obowiązuje od</b>	2024-06-28
<b>obowiązuje do</b>	obecnie
<b>status</b>	w opracowaniu <a href="https://inspire.ec.europa.eu/codelist/ProcessStepGeneralValue/elaboration">https://inspire.ec.europa.eu/codelist/ProcessStepGeneralValue/elaboration</a>
<b>charakter ustalenia</b>	ogólnie wiążące

	<a href="https://inspire.ec.europa.eu/codelist/RegulationNatureValue/generallyBinding">https://inspire.ec.europa.eu/codelist/RegulationNatureValue/generallyBinding</a>
<b>profil podstawowy</b>	teren zabudowy zagrodowej teren produkcji w gospodarstwach rolnych teren akwakultury i obsługi rybactwa teren komunikacji teren zieleni urządzonej teren ogrodów działkowych teren infrastruktury technicznej
<b>profil dodatkowy</b>	teren wielkotowarowej produkcji rolnej teren usług teren wód
<b>maksymalna nadziemna intensywnosc zabudowy</b>	0.6
<b>maksymalny udzial powierzchni zabudowy</b>	30%
<b>maksymalna wysokosc zabudowy</b>	15.0 m
<b>minimalny udzial powierzchni biologicznie czynnej</b>	40%
<b>geometria</b>	
<b>plan</b>	<a href="https://www.gov.pl/zagospodarowanieprzestrzenne/app/AktPlanowaniaPrzestrzennego/PL.ZIPPZP.11393/100205-POG/1POG">https://www.gov.pl/zagospodarowanieprzestrzenne/app/AktPlanowaniaPrzestrzennego/PL.ZIPPZP.11393/100205-POG/1POG</a>
<b>strefa planistyczna</b>	PL.ZIPPZP.11393_100205-POG_1POG-54SR_20260320T000000
<b>identfier</b>	<a href="https://www.gov.pl/zagospodarowanieprzestrzenne/app/StrefaPlanistyczna/PL.ZIPPZP.11393/100205-POG/1POG-54SR/20260320T000000">https://www.gov.pl/zagospodarowanieprzestrzenne/app/StrefaPlanistyczna/PL.ZIPPZP.11393/100205-POG/1POG-54SR/20260320T000000</a>
<b>przestrzen nazw</b>	PL.ZIPPZP.11393/100205-POG
<b>lokalny id</b>	1POG-54SR
<b>wersja id</b>	20260320T000000
<b>poczatek wersji obiektu</b>	2026-03-20T00:00
<b>nazwa</b>	strefa produkcji rolniczej
<b>oznaczenie</b>	54SR
<b>symbol</b>	SR
<b>obowiazuje od</b>	2024-06-28
<b>obowiazuje do</b>	obecnie
<b>status</b>	w opracowaniu <a href="https://inspire.ec.europa.eu/codelist/ProcessStepGeneralValue/elaboration">https://inspire.ec.europa.eu/codelist/ProcessStepGeneralValue/elaboration</a>


<b>charakter ustalenia</b>	ogólnie wiążące <a href="https://inspire.ec.europa.eu/codelist/RegulationNatureValue/generallyBinding">https://inspire.ec.europa.eu/codelist/RegulationNatureValue/generallyBinding</a>
<b>profil podstawowy</b>	teren produkcji w gospodarstwach rolnych teren wielkotowarowej produkcji rolnej teren akwakultury i obsługi rybactwa teren komunikacji teren ogrodów działkowych teren infrastruktury technicznej
<b>profil dodatkowy</b>	teren rolnictwa z zakazem zabudowy teren elektrowni słonecznej teren wód
<b>maksymalna nadziemna intensywność zabudowy</b>	0.4
<b>maksymalny udział powierzchni zabudowy</b>	40%
<b>maksymalna wysokość zabudowy</b>	18.0 m
<b>minimalny udział powierzchni biologicznie czynnej</b>	30%
<b>geometria</b>	
<b>plan</b>	<a href="https://www.gov.pl/zagospodarowanieprzestrzenne/app/AktPlanowaniaPrzestrzennego/PL.ZIPPZP.11393/100205-POG/1POG">https://www.gov.pl/zagospodarowanieprzestrzenne/app/AktPlanowaniaPrzestrzennego/PL.ZIPPZP.11393/100205-POG/1POG</a>
<b>strefa planistyczna</b>	PL.ZIPPZP.11393_100205-POG_1POG-55SZ_20260320T000000
<b>identyfikator</b>	<a href="https://www.gov.pl/zagospodarowanieprzestrzenne/app/StrefaPlanistyczna/PL.ZIPPZP.11393/100205-POG/1POG-55SZ/20260320T000000">https://www.gov.pl/zagospodarowanieprzestrzenne/app/StrefaPlanistyczna/PL.ZIPPZP.11393/100205-POG/1POG-55SZ/20260320T000000</a>
<b>przestrzeń nazw</b>	PL.ZIPPZP.11393/100205-POG
<b>lokalny id</b>	1POG-55SZ
<b>wersja id</b>	20260320T000000
<b>początek wersji obiektu</b>	2026-03-20T00:00
<b>nazwa</b>	strefa wielofunkcyjna z zabudową zagrodową
<b>oznaczenie</b>	55SZ
<b>symbol</b>	SZ
<b>obowiązuje od</b>	2024-06-28
<b>obowiązuje do</b>	obecnie
<b>status</b>	w opracowaniu <a href="https://inspire.ec.europa.eu/codelist/ProcessStepGeneralValue">https://inspire.ec.europa.eu/codelist/ProcessStepGeneralValue</a>

	<a href="#">/elaboration</a>
<b>charakter ustalenia</b>	ogólnie wiążące <a href="https://inspire.ec.europa.eu/codelist/RegulationNatureValue/generallyBinding">https://inspire.ec.europa.eu/codelist/RegulationNatureValue/generallyBinding</a>
<b>profil podstawowy</b>	teren zabudowy zagrodowej teren produkcji w gospodarstwach rolnych teren akwakultury i obsługi rybactwa teren komunikacji teren zieleni urządzonej teren ogrodów działkowych teren infrastruktury technicznej
<b>profil dodatkowy</b>	teren wielkotowarowej produkcji rolnej teren usług teren wód
<b>maksymalna nadziemna intensywnosc zabudowy</b>	0.4
<b>maksymalny udzial powierzchni zabudowy</b>	20%
<b>maksymalna wysokosc zabudowy</b>	15.0 m
<b>minimalny udzial powierzchni biologicznie czynnej</b>	30%
<b>geometria</b>	
<b>plan</b>	<a href="https://www.gov.pl/zagospodarowanieprzestrzenne/app/AktPlanowaniaPrzestrzennego/PL.ZIPPZP.11393/100205-POG/1POG">https://www.gov.pl/zagospodarowanieprzestrzenne/app/AktPlanowaniaPrzestrzennego/PL.ZIPPZP.11393/100205-POG/1POG</a>
<b>strefa planistyczna</b>	PL.ZIPPZP.11393_100205-POG_1POG-55SJ_20260320T000000
<b>identifier</b>	<a href="https://www.gov.pl/zagospodarowanieprzestrzenne/app/StrefaPlanistyczna/PL.ZIPPZP.11393/100205-POG/1POG-55SJ/20260320T000000">https://www.gov.pl/zagospodarowanieprzestrzenne/app/StrefaPlanistyczna/PL.ZIPPZP.11393/100205-POG/1POG-55SJ/20260320T000000</a>
<b>przestrzen nazw</b>	PL.ZIPPZP.11393/100205-POG
<b>lokalny id</b>	1POG-55SJ
<b>wersja id</b>	20260320T000000
<b>poczatek wersji obiektu</b>	2026-03-20T00:00
<b>nazwa</b>	strefa wielofunkcyjna z zabudową mieszkaniową jednorodzinną
<b>oznaczenie</b>	55SJ
<b>symbol</b>	SJ
<b>obowiazuje od</b>	2024-06-28
<b>obowiazuje do</b>	obecnie

<b>status</b>	w opracowaniu <a href="https://inspire.ec.europa.eu/codelist/ProcessStepGeneralValue/elaboration">https://inspire.ec.europa.eu/codelist/ProcessStepGeneralValue/elaboration</a>
<b>charakter ustalenia</b>	ogólnie wiążące <a href="https://inspire.ec.europa.eu/codelist/RegulationNatureValue/generallyBinding">https://inspire.ec.europa.eu/codelist/RegulationNatureValue/generallyBinding</a>
<b>profil podstawowy</b>	teren zabudowy mieszkaniowej jednorodzinnej teren usług teren komunikacji teren zieleni urządzonej teren ogrodów działkowych teren infrastruktury technicznej
<b>profil dodatkowy</b>	teren wód
<b>maksymalna nadziemna intensywnosc zabudowy</b>	0.6
<b>maksymalny udzial powierzchni zabudowy</b>	30%
<b>maksymalna wysokosc zabudowy</b>	10.0 m
<b>minimalny udzial powierzchni biologicznie czynnej</b>	40%
<b>geometria</b>	
<b>plan</b>	<a href="https://www.gov.pl/zagospodarowanieprzestrzenne/app/AktPlanowaniaPrzestrzennego/PL.ZIPPZP.11393/100205-POG/1POG">https://www.gov.pl/zagospodarowanieprzestrzenne/app/AktPlanowaniaPrzestrzennego/PL.ZIPPZP.11393/100205-POG/1POG</a>
<b>strefa planistyczna</b>	PL.ZIPPZP.11393_100205-POG_1POG-55SR_20260320T000000
<b>identfier</b>	<a href="https://www.gov.pl/zagospodarowanieprzestrzenne/app/StrefaPlanistyczna/PL.ZIPPZP.11393/100205-POG/1POG-55SR/20260320T000000">https://www.gov.pl/zagospodarowanieprzestrzenne/app/StrefaPlanistyczna/PL.ZIPPZP.11393/100205-POG/1POG-55SR/20260320T000000</a>
<b>przestrzen nazw</b>	PL.ZIPPZP.11393/100205-POG
<b>lokalny id</b>	1POG-55SR
<b>wersja id</b>	20260320T000000
<b>poczatek wersji obiektu</b>	2026-03-20T00:00
<b>nazwa</b>	strefa produkcji rolniczej
<b>oznaczenie</b>	55SR
<b>symbol</b>	SR
<b>obowiazuje od</b>	2024-06-28
<b>obowiazuje do</b>	obecnie
<b>status</b>	w opracowaniu

	<a href="https://inspire.ec.europa.eu/codelist/ProcessStepGeneralValue/elaboration">https://inspire.ec.europa.eu/codelist/ProcessStepGeneralValue/elaboration</a>
<b>charakter ustalenia</b>	ogólnie wiążące <a href="https://inspire.ec.europa.eu/codelist/RegulationNatureValue/generallyBinding">https://inspire.ec.europa.eu/codelist/RegulationNatureValue/generallyBinding</a>
<b>profil podstawowy</b>	teren produkcji w gospodarstwach rolnych teren wielkotowarowej produkcji rolnej teren akwakultury i obsługi rybactwa teren komunikacji teren ogrodów działkowych teren infrastruktury technicznej
<b>profil dodatkowy</b>	teren rolnictwa z zakazem zabudowy teren elektrowni słonecznej teren wód
<b>maksymalna nadziemna intensywność zabudowy</b>	0.4
<b>maksymalny udział powierzchni zabudowy</b>	40%
<b>maksymalna wysokość zabudowy</b>	18.0 m
<b>minimalny udział powierzchni biologicznie czynnej</b>	30%
<b>geometria</b>	
<b>plan</b>	<a href="https://www.gov.pl/zagospodarowanieprzestrzenne/app/AktPlanowaniaPrzestrzennego/PL.ZIPPZP.11393/100205-POG/1POG">https://www.gov.pl/zagospodarowanieprzestrzenne/app/AktPlanowaniaPrzestrzennego/PL.ZIPPZP.11393/100205-POG/1POG</a>
<b>strefa planistyczna</b>	PL.ZIPPZP.11393_100205-POG_1POG-56SZ_20260320T000000
<b>identyfikator</b>	<a href="https://www.gov.pl/zagospodarowanieprzestrzenne/app/StrefaPlanistyczna/PL.ZIPPZP.11393/100205-POG/1POG-56SZ/20260320T000000">https://www.gov.pl/zagospodarowanieprzestrzenne/app/StrefaPlanistyczna/PL.ZIPPZP.11393/100205-POG/1POG-56SZ/20260320T000000</a>
<b>przestrzeń nazw</b>	PL.ZIPPZP.11393/100205-POG
<b>lokalny id</b>	1POG-56SZ
<b>wersja id</b>	20260320T000000
<b>początek wersji obiektu</b>	2026-03-20T00:00
<b>nazwa</b>	strefa wielofunkcyjna z zabudową zagrodową
<b>oznaczenie</b>	56SZ
<b>symbol</b>	SZ
<b>obowiązuje od</b>	2024-06-28
<b>obowiązuje do</b>	obecnie




<b>status</b>	w opracowaniu <a href="https://inspire.ec.europa.eu/codelist/ProcessStepGeneralValue/elaboration">https://inspire.ec.europa.eu/codelist/ProcessStepGeneralValue/elaboration</a>
<b>charakter ustalenia</b>	ogólnie wiążące <a href="https://inspire.ec.europa.eu/codelist/RegulationNatureValue/generallyBinding">https://inspire.ec.europa.eu/codelist/RegulationNatureValue/generallyBinding</a>
<b>profil podstawowy</b>	teren zabudowy zagrodowej teren produkcji w gospodarstwach rolnych teren akwakultury i obsługi rybactwa teren komunikacji teren zieleni urządzonej teren ogrodów działkowych teren infrastruktury technicznej
<b>profil dodatkowy</b>	teren wielkotowarowej produkcji rolnej teren usług teren wód
<b>maksymalna nadziemna intensywnosc zabudowy</b>	0.4
<b>maksymalny udzial powierzchni zabudowy</b>	20%
<b>maksymalna wysokosc zabudowy</b>	15.0 m
<b>minimalny udzial powierzchni biologicznie czynnej</b>	40%
<b>geometria</b>	
<b>plan</b>	<a href="https://www.gov.pl/zagospodarowanieprzestrzenne/app/AktPlanowaniaPrzestrzennego/PL.ZIPPZP.11393/100205-POG/1POG">https://www.gov.pl/zagospodarowanieprzestrzenne/app/AktPlanowaniaPrzestrzennego/PL.ZIPPZP.11393/100205-POG/1POG</a>
<b>strefa planistyczna</b>	PL.ZIPPZP.11393_100205-POG_1POG-56SR_20260320T000000
<b>identfier</b>	<a href="https://www.gov.pl/zagospodarowanieprzestrzenne/app/StrefaPlanistyczna/PL.ZIPPZP.11393/100205-POG/1POG-56SR/20260320T000000">https://www.gov.pl/zagospodarowanieprzestrzenne/app/StrefaPlanistyczna/PL.ZIPPZP.11393/100205-POG/1POG-56SR/20260320T000000</a>
<b>przestrzen nazw</b>	PL.ZIPPZP.11393/100205-POG
<b>lokalny id</b>	1POG-56SR
<b>wersja id</b>	20260320T000000
<b>początek wersji obiektu</b>	2026-03-20T00:00
<b>nazwa</b>	strefa produkcji rolniczej
<b>oznaczenie</b>	56SR
<b>symbol</b>	SR
<b>obowiązuje od</b>	2024-06-28




<b>obowiazuje do</b>	obecnie
<b>status</b>	w opracowaniu <a href="https://inspire.ec.europa.eu/codelist/ProcessStepGeneralValue/elaboration">https://inspire.ec.europa.eu/codelist/ProcessStepGeneralValue/elaboration</a>
<b>charakter ustalenia</b>	ogólnie wiążące <a href="https://inspire.ec.europa.eu/codelist/RegulationNatureValue/generallyBinding">https://inspire.ec.europa.eu/codelist/RegulationNatureValue/generallyBinding</a>
<b>profil podstawowy</b>	teren produkcji w gospodarstwach rolnych teren wielkotowarowej produkcji rolnej teren akwakultury i obsługi rybactwa teren komunikacji teren ogrodów działkowych teren infrastruktury technicznej
<b>profil dodatkowy</b>	teren rolnictwa z zakazem zabudowy teren zieleni urządzonej teren wód
<b>maksymalna nadziemna intensywnosc zabudowy</b>	0.4
<b>maksymalny udzial powierzchni zabudowy</b>	40%
<b>maksymalna wysokosc zabudowy</b>	12.0 m
<b>minimalny udzial powierzchni biologicznie czynnej</b>	30%
<b>geometria</b>	
<b>plan</b>	<a href="https://www.gov.pl/zagospodarowanieprzestrzenne/app/AktPlanowaniaPrzestrzennego/PL.ZIPPZP.11393/100205-POG/1POG">https://www.gov.pl/zagospodarowanieprzestrzenne/app/AktPlanowaniaPrzestrzennego/PL.ZIPPZP.11393/100205-POG/1POG</a>
<b>strefa planistyczna</b>	PL.ZIPPZP.11393_100205-POG_1POG-56SJ_20260320T000000
<b>identyfier</b>	<a href="https://www.gov.pl/zagospodarowanieprzestrzenne/app/StrefaPlanistyczna/PL.ZIPPZP.11393/100205-POG/1POG-56SJ/20260320T000000">https://www.gov.pl/zagospodarowanieprzestrzenne/app/StrefaPlanistyczna/PL.ZIPPZP.11393/100205-POG/1POG-56SJ/20260320T000000</a>
<b>przestrzen nazw</b>	PL.ZIPPZP.11393/100205-POG
<b>lokalny id</b>	1POG-56SJ
<b>wersja id</b>	20260320T000000
<b>poczatek wersji obiektu</b>	2026-03-20T00:00
<b>nazwa</b>	strefa wielofunkcyjna z zabudową mieszkaniową jednorodzinną
<b>oznaczenie</b>	56SJ
<b>symbol</b>	SJ
<b>obowiazuje od</b>	2024-06-28

<b>obowiazuje do</b>	obecnie
<b>status</b>	w opracowaniu <a href="https://inspire.ec.europa.eu/codelist/ProcessStepGeneralValue/elaboration">https://inspire.ec.europa.eu/codelist/ProcessStepGeneralValue/elaboration</a>
<b>charakter ustalenia</b>	ogólnie wiążące <a href="https://inspire.ec.europa.eu/codelist/RegulationNatureValue/generallyBinding">https://inspire.ec.europa.eu/codelist/RegulationNatureValue/generallyBinding</a>
<b>profil podstawowy</b>	teren zabudowy mieszkaniowej jednorodzinnej teren usług teren komunikacji teren zieleni urządzonej teren ogrodów działkowych teren infrastruktury technicznej
<b>profil dodatkowy</b>	teren wód
<b>maksymalna nadziemna intensywnosc zabudowy</b>	0.6
<b>maksymalny udzial powierzchni zabudowy</b>	30%
<b>maksymalna wysokosc zabudowy</b>	10.0 m
<b>minimalny udzial powierzchni biologicznie czynnej</b>	40%
<b>geometria</b>	
<b>plan</b>	<a href="https://www.gov.pl/zagospodarowanieprzestrzenne/app/AktPlanowaniaPrzestrzennego/PL.ZIPPZP.11393/100205-POG/1POG">https://www.gov.pl/zagospodarowanieprzestrzenne/app/AktPlanowaniaPrzestrzennego/PL.ZIPPZP.11393/100205-POG/1POG</a>
<b>strefa planistyczna</b>	PL.ZIPPZP.11393_100205-POG_1POG-57SZ_20260320T000000
<b>identfier</b>	<a href="https://www.gov.pl/zagospodarowanieprzestrzenne/app/StrefaPlanistyczna/PL.ZIPPZP.11393/100205-POG/1POG-57SZ/20260320T000000">https://www.gov.pl/zagospodarowanieprzestrzenne/app/StrefaPlanistyczna/PL.ZIPPZP.11393/100205-POG/1POG-57SZ/20260320T000000</a>
<b>przestrzen nazw</b>	PL.ZIPPZP.11393/100205-POG
<b>lokalny id</b>	1POG-57SZ
<b>wersja id</b>	20260320T000000
<b>poczatek wersji obiektu</b>	2026-03-20T00:00
<b>nazwa</b>	strefa wielofunkcyjna z zabudową zagrodową
<b>oznaczenie</b>	57SZ
<b>symbol</b>	SZ
<b>obowiazuje od</b>	2024-06-28
<b>obowiazuje do</b>	obecnie


<b>status</b>	w opracowaniu <a href="https://inspire.ec.europa.eu/codelist/ProcessStepGeneralValue/elaboration">https://inspire.ec.europa.eu/codelist/ProcessStepGeneralValue/elaboration</a>
<b>charakter ustalenia</b>	ogólnie wiążące <a href="https://inspire.ec.europa.eu/codelist/RegulationNatureValue/generallyBinding">https://inspire.ec.europa.eu/codelist/RegulationNatureValue/generallyBinding</a>
<b>profil podstawowy</b>	teren zabudowy zagrodowej teren produkcji w gospodarstwach rolnych teren akwakultury i obsługi rybactwa teren komunikacji teren zieleni urządzonej teren ogrodów działkowych teren infrastruktury technicznej
<b>profil dodatkowy</b>	teren wielkotowarowej produkcji rolnej teren usług teren wód
<b>maksymalna nadziemna intensywnosc zabudowy</b>	0.6
<b>maksymalny udział powierzchni zabudowy</b>	30%
<b>maksymalna wysokosc zabudowy</b>	15.0 m
<b>minimalny udział powierzchni biologicznie czynnej</b>	40%
<b>geometria</b>	
<b>plan</b>	<a href="https://www.gov.pl/zagospodarowanieprzestrzenne/app/AktPlanowaniaPrzestrzennego/PL.ZIPPZP.11393/100205-POG/1POG">https://www.gov.pl/zagospodarowanieprzestrzenne/app/AktPlanowaniaPrzestrzennego/PL.ZIPPZP.11393/100205-POG/1POG</a>
<b>strefa planistyczna</b>	PL.ZIPPZP.11393_100205-POG_1POG-57SJ_20260320T000000
<b>identfier</b>	<a href="https://www.gov.pl/zagospodarowanieprzestrzenne/app/StrefaPlanistyczna/PL.ZIPPZP.11393/100205-POG/1POG-57SJ/20260320T000000">https://www.gov.pl/zagospodarowanieprzestrzenne/app/StrefaPlanistyczna/PL.ZIPPZP.11393/100205-POG/1POG-57SJ/20260320T000000</a>
<b>przestrzen nazw</b>	PL.ZIPPZP.11393/100205-POG
<b>lokalny id</b>	1POG-57SJ
<b>wersja id</b>	20260320T000000
<b>początek wersji obiektu</b>	2026-03-20T00:00
<b>nazwa</b>	strefa wielofunkcyjna z zabudową mieszkaniową jednorodzinną
<b>oznaczenie</b>	57SJ
<b>symbol</b>	SJ
<b>obowiązuje od</b>	2024-06-28

<b>obowiazuje do</b>	obecnie
<b>status</b>	w opracowaniu <a href="https://inspire.ec.europa.eu/codelist/ProcessStepGeneralValue/elaboration">https://inspire.ec.europa.eu/codelist/ProcessStepGeneralValue/elaboration</a>
<b>charakter ustalenia</b>	ogólnie wiążące <a href="https://inspire.ec.europa.eu/codelist/RegulationNatureValue/generallyBinding">https://inspire.ec.europa.eu/codelist/RegulationNatureValue/generallyBinding</a>
<b>profil podstawowy</b>	teren zabudowy mieszkaniowej jednorodzinnej teren usług teren komunikacji teren zieleni urządzonej teren ogrodów działkowych teren infrastruktury technicznej
<b>profil dodatkowy</b>	teren wód
<b>maksymalna nadziemna intensywnosc zabudowy</b>	0.6
<b>maksymalny udzial powierzchni zabudowy</b>	30%
<b>maksymalna wysokosc zabudowy</b>	10.0 m
<b>minimalny udzial powierzchni biologicznie czynnej</b>	40%
<b>geometria</b>	
<b>plan</b>	<a href="https://www.gov.pl/zagospodarowanieprzestrzenne/app/AktPlanowaniaPrzestrzennego/PL.ZIPPZP.11393/100205-POG/1POG">https://www.gov.pl/zagospodarowanieprzestrzenne/app/AktPlanowaniaPrzestrzennego/PL.ZIPPZP.11393/100205-POG/1POG</a>
<b>strefa planistyczna</b>	PL.ZIPPZP.11393_100205-POG_1POG-58SZ_20260320T000000
<b>identfier</b>	<a href="https://www.gov.pl/zagospodarowanieprzestrzenne/app/StrefaPlanistyczna/PL.ZIPPZP.11393/100205-POG/1POG-58SZ/20260320T000000">https://www.gov.pl/zagospodarowanieprzestrzenne/app/StrefaPlanistyczna/PL.ZIPPZP.11393/100205-POG/1POG-58SZ/20260320T000000</a>
<b>przestrzen nazw</b>	PL.ZIPPZP.11393/100205-POG
<b>lokalny id</b>	1POG-58SZ
<b>wersja id</b>	20260320T000000
<b>poczatek wersji obiektu</b>	2026-03-20T00:00
<b>nazwa</b>	strefa wielofunkcyjna z zabudową zagrodową
<b>oznaczenie</b>	58SZ
<b>symbol</b>	SZ
<b>obowiazuje od</b>	2024-06-28
<b>obowiazuje do</b>	obecnie


<b>status</b>	w opracowaniu <a href="https://inspire.ec.europa.eu/codelist/ProcessStepGeneralValue/elaboration">https://inspire.ec.europa.eu/codelist/ProcessStepGeneralValue/elaboration</a>
<b>charakter ustalenia</b>	ogólnie wiążące <a href="https://inspire.ec.europa.eu/codelist/RegulationNatureValue/generallyBinding">https://inspire.ec.europa.eu/codelist/RegulationNatureValue/generallyBinding</a>
<b>profil podstawowy</b>	teren zabudowy zagrodowej teren produkcji w gospodarstwach rolnych teren akwakultury i obsługi rybactwa teren komunikacji teren zieleni urządzonej teren ogrodów działkowych teren infrastruktury technicznej
<b>profil dodatkowy</b>	teren wielkotowarowej produkcji rolnej teren usług teren wód
<b>maksymalna nadziemna intensywnosc zabudowy</b>	0.4
<b>maksymalny udzial powierzchni zabudowy</b>	20%
<b>maksymalna wysokosc zabudowy</b>	15.0 m
<b>minimalny udzial powierzchni biologicznie czynnej</b>	40%
<b>geometria</b>	
<b>plan</b>	<a href="https://www.gov.pl/zagospodarowanieprzestrzenne/app/AktPlanowaniaPrzestrzennego/PL.ZIPPZP.11393/100205-POG/1POG">https://www.gov.pl/zagospodarowanieprzestrzenne/app/AktPlanowaniaPrzestrzennego/PL.ZIPPZP.11393/100205-POG/1POG</a>
<b>strefa planistyczna</b>	PL.ZIPPZP.11393_100205-POG_1POG-58SJ_20260320T000000
<b>identfier</b>	<a href="https://www.gov.pl/zagospodarowanieprzestrzenne/app/StrefaPlanistyczna/PL.ZIPPZP.11393/100205-POG/1POG-58SJ/20260320T000000">https://www.gov.pl/zagospodarowanieprzestrzenne/app/StrefaPlanistyczna/PL.ZIPPZP.11393/100205-POG/1POG-58SJ/20260320T000000</a>
<b>przestrzen nazw</b>	PL.ZIPPZP.11393/100205-POG
<b>lokalny id</b>	1POG-58SJ
<b>wersja id</b>	20260320T000000
<b>początek wersji obiektu</b>	2026-03-20T00:00
<b>nazwa</b>	strefa wielofunkcyjna z zabudową mieszkaniową jednorodzinną
<b>oznaczenie</b>	58SJ
<b>symbol</b>	SJ
<b>obowiązuje od</b>	2024-06-28





<b>obowiazuje do</b>	obecnie
<b>status</b>	w opracowaniu <a href="https://inspire.ec.europa.eu/codelist/ProcessStepGeneralValue/elaboration">https://inspire.ec.europa.eu/codelist/ProcessStepGeneralValue/elaboration</a>
<b>charakter ustalenia</b>	ogólnie wiążące <a href="https://inspire.ec.europa.eu/codelist/RegulationNatureValue/generallyBinding">https://inspire.ec.europa.eu/codelist/RegulationNatureValue/generallyBinding</a>
<b>profil podstawowy</b>	teren zabudowy mieszkaniowej jednorodzinnej teren usług teren komunikacji teren zieleni urządzonej teren ogrodów działkowych teren infrastruktury technicznej
<b>profil dodatkowy</b>	teren wód
<b>maksymalna nadziemna intensywnosc zabudowy</b>	0.4
<b>maksymalny udzial powierzchni zabudowy</b>	20%
<b>maksymalna wysokosc zabudowy</b>	10.0 m
<b>minimalny udzial powierzchni biologicznie czynnej</b>	30%
<b>geometria</b>	
<b>plan</b>	<a href="https://www.gov.pl/zagospodarowanieprzestrzenne/app/AktPlanowaniaPrzestrzennego/PL.ZIPPZP.11393/100205-POG/1POG">https://www.gov.pl/zagospodarowanieprzestrzenne/app/AktPlanowaniaPrzestrzennego/PL.ZIPPZP.11393/100205-POG/1POG</a>
<b>strefa planistyczna</b>	PL.ZIPPZP.11393_100205-POG_1POG-59SZ_20260320T000000
<b>identfier</b>	<a href="https://www.gov.pl/zagospodarowanieprzestrzenne/app/StrefaPlanistyczna/PL.ZIPPZP.11393/100205-POG/1POG-59SZ/20260320T000000">https://www.gov.pl/zagospodarowanieprzestrzenne/app/StrefaPlanistyczna/PL.ZIPPZP.11393/100205-POG/1POG-59SZ/20260320T000000</a>
<b>przestrzen nazw</b>	PL.ZIPPZP.11393/100205-POG
<b>lokalny id</b>	1POG-59SZ
<b>wersja id</b>	20260320T000000
<b>poczatek wersji obiektu</b>	2026-03-20T00:00
<b>nazwa</b>	strefa wielofunkcyjna z zabudową zagrodową
<b>oznaczenie</b>	59SZ
<b>symbol</b>	SZ
<b>obowiazuje od</b>	2024-06-28
<b>obowiazuje do</b>	obecnie

<b>status</b>	w opracowaniu <a href="https://inspire.ec.europa.eu/codelist/ProcessStepGeneralValue/elaboration">https://inspire.ec.europa.eu/codelist/ProcessStepGeneralValue/elaboration</a>
<b>charakter ustalenia</b>	ogólnie wiążące <a href="https://inspire.ec.europa.eu/codelist/RegulationNatureValue/generallyBinding">https://inspire.ec.europa.eu/codelist/RegulationNatureValue/generallyBinding</a>
<b>profil podstawowy</b>	teren zabudowy zagrodowej teren produkcji w gospodarstwach rolnych teren akwakultury i obsługi rybactwa teren komunikacji teren zieleni urządzonej teren ogrodów działkowych teren infrastruktury technicznej
<b>profil dodatkowy</b>	teren wielkotowarowej produkcji rolnej teren usług teren wód
<b>maksymalna nadziemna intensywnosc zabudowy</b>	0.6
<b>maksymalny udzial powierzchni zabudowy</b>	30%
<b>maksymalna wysokosc zabudowy</b>	15.0 m
<b>minimalny udzial powierzchni biologicznie czynnej</b>	40%
<b>geometria</b>	
<b>plan</b>	<a href="https://www.gov.pl/zagospodarowanieprzestrzenne/app/AktPlanowaniaPrzestrzennego/PL.ZIPPZP.11393/100205-POG/1POG">https://www.gov.pl/zagospodarowanieprzestrzenne/app/AktPlanowaniaPrzestrzennego/PL.ZIPPZP.11393/100205-POG/1POG</a>
<b>strefa planistyczna</b>	PL.ZIPPZP.11393_100205-POG_1POG-59SJ_20260320T000000
<b>identfier</b>	<a href="https://www.gov.pl/zagospodarowanieprzestrzenne/app/StrefaPlanistyczna/PL.ZIPPZP.11393/100205-POG/1POG-59SJ/20260320T000000">https://www.gov.pl/zagospodarowanieprzestrzenne/app/StrefaPlanistyczna/PL.ZIPPZP.11393/100205-POG/1POG-59SJ/20260320T000000</a>
<b>przestrzen nazw</b>	PL.ZIPPZP.11393/100205-POG
<b>lokalny id</b>	1POG-59SJ
<b>wersja id</b>	20260320T000000
<b>początek wersji obiektu</b>	2026-03-20T00:00
<b>nazwa</b>	strefa wielofunkcyjna z zabudową mieszkaniową jednorodzinną
<b>oznaczenie</b>	59SJ
<b>symbol</b>	SJ
<b>obowiązuje od</b>	2024-06-28




<b>obowiazuje do</b>	obecnie
<b>status</b>	w opracowaniu <a href="https://inspire.ec.europa.eu/codelist/ProcessStepGeneralValue/elaboration">https://inspire.ec.europa.eu/codelist/ProcessStepGeneralValue/elaboration</a>
<b>charakter ustalenia</b>	ogólnie wiążące <a href="https://inspire.ec.europa.eu/codelist/RegulationNatureValue/generallyBinding">https://inspire.ec.europa.eu/codelist/RegulationNatureValue/generallyBinding</a>
<b>profil podstawowy</b>	teren zabudowy mieszkaniowej jednorodzinnej teren usług teren komunikacji teren zieleni urządzonej teren ogrodów działkowych teren infrastruktury technicznej
<b>profil dodatkowy</b>	teren wód
<b>maksymalna nadziemna intensywnosc zabudowy</b>	0.6
<b>maksymalny udzial powierzchni zabudowy</b>	30%
<b>maksymalna wysokosc zabudowy</b>	10.0 m
<b>minimalny udzial powierzchni biologicznie czynnej</b>	30%
<b>geometria</b>	
<b>plan</b>	<a href="https://www.gov.pl/zagospodarowanieprzestrzenne/app/AktPlanowaniaPrzestrzennego/PL.ZIPPZP.11393/100205-POG/1POG">https://www.gov.pl/zagospodarowanieprzestrzenne/app/AktPlanowaniaPrzestrzennego/PL.ZIPPZP.11393/100205-POG/1POG</a>
<b>strefa planistyczna</b>	PL.ZIPPZP.11393_100205-POG_1POG-60SZ_20260320T000000
<b>identfier</b>	<a href="https://www.gov.pl/zagospodarowanieprzestrzenne/app/StrefaPlanistyczna/PL.ZIPPZP.11393/100205-POG/1POG-60SZ/20260320T000000">https://www.gov.pl/zagospodarowanieprzestrzenne/app/StrefaPlanistyczna/PL.ZIPPZP.11393/100205-POG/1POG-60SZ/20260320T000000</a>
<b>przestrzen nazw</b>	PL.ZIPPZP.11393/100205-POG
<b>lokalny id</b>	1POG-60SZ
<b>wersja id</b>	20260320T000000
<b>poczatek wersji obiektu</b>	2026-03-20T00:00
<b>nazwa</b>	strefa wielofunkcyjna z zabudową zagrodową
<b>oznaczenie</b>	60SZ
<b>symbol</b>	SZ
<b>obowiazuje od</b>	2024-06-28
<b>obowiazuje do</b>	obecnie


<b>status</b>	w opracowaniu <a href="https://inspire.ec.europa.eu/codelist/ProcessStepGeneralValue/elaboration">https://inspire.ec.europa.eu/codelist/ProcessStepGeneralValue/elaboration</a>
<b>charakter ustalenia</b>	ogólnie wiążące <a href="https://inspire.ec.europa.eu/codelist/RegulationNatureValue/generallyBinding">https://inspire.ec.europa.eu/codelist/RegulationNatureValue/generallyBinding</a>
<b>profil podstawowy</b>	teren zabudowy zagrodowej teren produkcji w gospodarstwach rolnych teren akwakultury i obsługi rybactwa teren komunikacji teren zieleni urządzonej teren ogrodów działkowych teren infrastruktury technicznej
<b>profil dodatkowy</b>	teren wielkotowarowej produkcji rolnej teren usług teren wód
<b>maksymalna nadziemna intensywnosc zabudowy</b>	0.4
<b>maksymalny udzial powierzchni zabudowy</b>	20%
<b>maksymalna wysokosc zabudowy</b>	15.0 m
<b>minimalny udzial powierzchni biologicznie czynnej</b>	30%
<b>geometria</b>	
<b>plan</b>	<a href="https://www.gov.pl/zagospodarowanieprzestrzenne/app/AktPlanowaniaPrzestrzennego/PL.ZIPPZP.11393/100205-POG/1POG">https://www.gov.pl/zagospodarowanieprzestrzenne/app/AktPlanowaniaPrzestrzennego/PL.ZIPPZP.11393/100205-POG/1POG</a>
<b>strefa planistyczna</b>	PL.ZIPPZP.11393_100205-POG_1POG-60SJ_20260320T000000
<b>identfier</b>	<a href="https://www.gov.pl/zagospodarowanieprzestrzenne/app/StrefaPlanistyczna/PL.ZIPPZP.11393/100205-POG/1POG-60SJ/20260320T000000">https://www.gov.pl/zagospodarowanieprzestrzenne/app/StrefaPlanistyczna/PL.ZIPPZP.11393/100205-POG/1POG-60SJ/20260320T000000</a>
<b>przestrzen nazw</b>	PL.ZIPPZP.11393/100205-POG
<b>lokalny id</b>	1POG-60SJ
<b>wersja id</b>	20260320T000000
<b>początek wersji obiektu</b>	2026-03-20T00:00
<b>nazwa</b>	strefa wielofunkcyjna z zabudową mieszkaniową jednorodzinną
<b>oznaczenie</b>	60SJ
<b>symbol</b>	SJ
<b>obowiązuje od</b>	2024-06-28

<b>obowiazuje do</b>	obecnie
<b>status</b>	w opracowaniu <a href="https://inspire.ec.europa.eu/codelist/ProcessStepGeneralValue/elaboration">https://inspire.ec.europa.eu/codelist/ProcessStepGeneralValue/elaboration</a>
<b>charakter ustalenia</b>	ogólnie wiążące <a href="https://inspire.ec.europa.eu/codelist/RegulationNatureValue/generallyBinding">https://inspire.ec.europa.eu/codelist/RegulationNatureValue/generallyBinding</a>
<b>profil podstawowy</b>	teren zabudowy mieszkaniowej jednorodzinnej teren usług teren komunikacji teren zieleni urządzonej teren ogrodów działkowych teren infrastruktury technicznej
<b>profil dodatkowy</b>	teren wód
<b>maksymalna nadziemna intensywnosc zabudowy</b>	0.4
<b>maksymalny udzial powierzchni zabudowy</b>	20%
<b>maksymalna wysokosc zabudowy</b>	10.0 m
<b>minimalny udzial powierzchni biologicznie czynnej</b>	30%
<b>geometria</b>	
<b>plan</b>	<a href="https://www.gov.pl/zagospodarowanieprzestrzenne/app/AktPlanowaniaPrzestrzennego/PL.ZIPPZP.11393/100205-POG/1POG">https://www.gov.pl/zagospodarowanieprzestrzenne/app/AktPlanowaniaPrzestrzennego/PL.ZIPPZP.11393/100205-POG/1POG</a>
<b>strefa planistyczna</b>	PL.ZIPPZP.11393_100205-POG_1POG-61SZ_20260320T000000
<b>identfier</b>	<a href="https://www.gov.pl/zagospodarowanieprzestrzenne/app/StrefaPlanistyczna/PL.ZIPPZP.11393/100205-POG/1POG-61SZ/20260320T000000">https://www.gov.pl/zagospodarowanieprzestrzenne/app/StrefaPlanistyczna/PL.ZIPPZP.11393/100205-POG/1POG-61SZ/20260320T000000</a>
<b>przestrzen nazw</b>	PL.ZIPPZP.11393/100205-POG
<b>lokalny id</b>	1POG-61SZ
<b>wersja id</b>	20260320T000000
<b>poczatek wersji obiektu</b>	2026-03-20T00:00
<b>nazwa</b>	strefa wielofunkcyjna z zabudową zagrodową
<b>oznaczenie</b>	61SZ
<b>symbol</b>	SZ
<b>obowiazuje od</b>	2024-06-28
<b>obowiazuje do</b>	obecnie

<b>status</b>	w opracowaniu <a href="https://inspire.ec.europa.eu/codelist/ProcessStepGeneralValue/elaboration">https://inspire.ec.europa.eu/codelist/ProcessStepGeneralValue/elaboration</a>
<b>charakter ustalenia</b>	ogólnie wiążące <a href="https://inspire.ec.europa.eu/codelist/RegulationNatureValue/generallyBinding">https://inspire.ec.europa.eu/codelist/RegulationNatureValue/generallyBinding</a>
<b>profil podstawowy</b>	teren zabudowy zagrodowej teren produkcji w gospodarstwach rolnych teren akwakultury i obsługi rybactwa teren komunikacji teren zieleni urządzonej teren ogrodów działkowych teren infrastruktury technicznej
<b>profil dodatkowy</b>	teren wielkotowarowej produkcji rolnej teren usług teren wód
<b>maksymalna nadziemna intensywnosc zabudowy</b>	0.6
<b>maksymalny udzial powierzchni zabudowy</b>	30%
<b>maksymalna wysokosc zabudowy</b>	15.0 m
<b>minimalny udzial powierzchni biologicznie czynnej</b>	40%
<b>geometria</b>	
<b>plan</b>	<a href="https://www.gov.pl/zagospodarowanieprzestrzenne/app/AktPlanowaniaPrzestrzennego/PL.ZIPPZP.11393/100205-POG/1POG">https://www.gov.pl/zagospodarowanieprzestrzenne/app/AktPlanowaniaPrzestrzennego/PL.ZIPPZP.11393/100205-POG/1POG</a>
<b>strefa planistyczna</b>	PL.ZIPPZP.11393_100205-POG_1POG-61SJ_20260320T000000
<b>identfier</b>	<a href="https://www.gov.pl/zagospodarowanieprzestrzenne/app/StrefaPlanistyczna/PL.ZIPPZP.11393/100205-POG/1POG-61SJ/20260320T000000">https://www.gov.pl/zagospodarowanieprzestrzenne/app/StrefaPlanistyczna/PL.ZIPPZP.11393/100205-POG/1POG-61SJ/20260320T000000</a>
<b>przestrzen nazw</b>	PL.ZIPPZP.11393/100205-POG
<b>lokalny id</b>	1POG-61SJ
<b>wersja id</b>	20260320T000000
<b>początek wersji obiektu</b>	2026-03-20T00:00
<b>nazwa</b>	strefa wielofunkcyjna z zabudową mieszkaniową jednorodzinną
<b>oznaczenie</b>	61SJ
<b>symbol</b>	SJ
<b>obowiązuje od</b>	2024-06-28


<b>obowiazuje do</b>	obecnie
<b>status</b>	w opracowaniu <a href="https://inspire.ec.europa.eu/codelist/ProcessStepGeneralValue/elaboration">https://inspire.ec.europa.eu/codelist/ProcessStepGeneralValue/elaboration</a>
<b>charakter ustalenia</b>	ogólnie wiążące <a href="https://inspire.ec.europa.eu/codelist/RegulationNatureValue/generallyBinding">https://inspire.ec.europa.eu/codelist/RegulationNatureValue/generallyBinding</a>
<b>profil podstawowy</b>	teren zabudowy mieszkaniowej jednorodzinnej teren usług teren komunikacji teren zieleni urządzonej teren ogrodów działkowych teren infrastruktury technicznej
<b>profil dodatkowy</b>	teren wód
<b>maksymalna nadziemna intensywnosc zabudowy</b>	0.6
<b>maksymalny udzial powierzchni zabudowy</b>	30%
<b>maksymalna wysokosc zabudowy</b>	10.0 m
<b>minimalny udzial powierzchni biologicznie czynnej</b>	40%
<b>geometria</b>	
<b>plan</b>	<a href="https://www.gov.pl/zagospodarowanieprzestrzenne/app/AktPlanowaniaPrzestrzennego/PL.ZIPPZP.11393/100205-POG/1POG">https://www.gov.pl/zagospodarowanieprzestrzenne/app/AktPlanowaniaPrzestrzennego/PL.ZIPPZP.11393/100205-POG/1POG</a>
<b>strefa planistyczna</b>	PL.ZIPPZP.11393_100205-POG_1POG-62SZ_20260320T000000
<b>identfier</b>	<a href="https://www.gov.pl/zagospodarowanieprzestrzenne/app/StrefaPlanistyczna/PL.ZIPPZP.11393/100205-POG/1POG-62SZ/20260320T000000">https://www.gov.pl/zagospodarowanieprzestrzenne/app/StrefaPlanistyczna/PL.ZIPPZP.11393/100205-POG/1POG-62SZ/20260320T000000</a>
<b>przestrzen nazw</b>	PL.ZIPPZP.11393/100205-POG
<b>lokalny id</b>	1POG-62SZ
<b>wersja id</b>	20260320T000000
<b>poczatek wersji obiektu</b>	2026-03-20T00:00
<b>nazwa</b>	strefa wielofunkcyjna z zabudową zagrodową
<b>oznaczenie</b>	62SZ
<b>symbol</b>	SZ
<b>obowiazuje od</b>	2024-06-28
<b>obowiazuje do</b>	obecnie



<b>status</b>	w opracowaniu <a href="https://inspire.ec.europa.eu/codelist/ProcessStepGeneralValue/elaboration">https://inspire.ec.europa.eu/codelist/ProcessStepGeneralValue/elaboration</a>
<b>charakter ustalenia</b>	ogólnie wiążące <a href="https://inspire.ec.europa.eu/codelist/RegulationNatureValue/generallyBinding">https://inspire.ec.europa.eu/codelist/RegulationNatureValue/generallyBinding</a>
<b>profil podstawowy</b>	teren zabudowy zagrodowej teren produkcji w gospodarstwach rolnych teren akwakultury i obsługi rybactwa teren komunikacji teren zieleni urządzonej teren ogrodów działkowych teren infrastruktury technicznej
<b>profil dodatkowy</b>	teren wielkotowarowej produkcji rolnej teren usług teren wód
<b>maksymalna nadziemna intensywnosc zabudowy</b>	0.4
<b>maksymalny udzial powierzchni zabudowy</b>	20%
<b>maksymalna wysokosc zabudowy</b>	15.0 m
<b>minimalny udzial powierzchni biologicznie czynnej</b>	30%
<b>geometria</b>	
<b>plan</b>	<a href="https://www.gov.pl/zagospodarowanieprzestrzenne/app/AktPlanowaniaPrzestrzennego/PL.ZIPPZP.11393/100205-POG/1POG">https://www.gov.pl/zagospodarowanieprzestrzenne/app/AktPlanowaniaPrzestrzennego/PL.ZIPPZP.11393/100205-POG/1POG</a>
<b>strefa planistyczna</b>	PL.ZIPPZP.11393_100205-POG_1POG-62SJ_20260320T000000
<b>identfier</b>	<a href="https://www.gov.pl/zagospodarowanieprzestrzenne/app/StrefaPlanistyczna/PL.ZIPPZP.11393/100205-POG/1POG-62SJ/20260320T000000">https://www.gov.pl/zagospodarowanieprzestrzenne/app/StrefaPlanistyczna/PL.ZIPPZP.11393/100205-POG/1POG-62SJ/20260320T000000</a>
<b>przestrzen nazw</b>	PL.ZIPPZP.11393/100205-POG
<b>lokalny id</b>	1POG-62SJ
<b>wersja id</b>	20260320T000000
<b>początek wersji obiektu</b>	2026-03-20T00:00
<b>nazwa</b>	strefa wielofunkcyjna z zabudową mieszkaniową jednorodzinną
<b>oznaczenie</b>	62SJ
<b>symbol</b>	SJ
<b>obowiązuje od</b>	2024-06-28

<b>obowiazuje do</b>	obecnie
<b>status</b>	w opracowaniu <a href="https://inspire.ec.europa.eu/codelist/ProcessStepGeneralValue/elaboration">https://inspire.ec.europa.eu/codelist/ProcessStepGeneralValue/elaboration</a>
<b>charakter ustalenia</b>	ogólnie wiążące <a href="https://inspire.ec.europa.eu/codelist/RegulationNatureValue/generallyBinding">https://inspire.ec.europa.eu/codelist/RegulationNatureValue/generallyBinding</a>
<b>profil podstawowy</b>	teren zabudowy mieszkaniowej jednorodzinnej teren usług teren komunikacji teren zieleni urządzonej teren ogrodów działkowych teren infrastruktury technicznej
<b>profil dodatkowy</b>	teren wód
<b>maksymalna nadziemna intensywnosc zabudowy</b>	0.6
<b>maksymalny udzial powierzchni zabudowy</b>	30%
<b>maksymalna wysokosc zabudowy</b>	10.0 m
<b>minimalny udzial powierzchni biologicznie czynnej</b>	40%
<b>geometria</b>	
<b>plan</b>	<a href="https://www.gov.pl/zagospodarowanieprzestrzenne/app/AktPlanowaniaPrzestrzennego/PL.ZIPPZP.11393/100205-POG/1POG">https://www.gov.pl/zagospodarowanieprzestrzenne/app/AktPlanowaniaPrzestrzennego/PL.ZIPPZP.11393/100205-POG/1POG</a>
<b>strefa planistyczna</b>	PL.ZIPPZP.11393_100205-POG_1POG-63SJ_20260320T000000
<b>identfier</b>	<a href="https://www.gov.pl/zagospodarowanieprzestrzenne/app/StrefaPlanistyczna/PL.ZIPPZP.11393/100205-POG/1POG-63SJ/20260320T000000">https://www.gov.pl/zagospodarowanieprzestrzenne/app/StrefaPlanistyczna/PL.ZIPPZP.11393/100205-POG/1POG-63SJ/20260320T000000</a>
<b>przestrzen nazw</b>	PL.ZIPPZP.11393/100205-POG
<b>lokalny id</b>	1POG-63SJ
<b>wersja id</b>	20260320T000000
<b>poczatek wersji obiektu</b>	2026-03-20T00:00
<b>nazwa</b>	strefa wielofunkcyjna z zabudową mieszkaniową jednorodzinną
<b>oznaczenie</b>	63SJ
<b>symbol</b>	SJ
<b>obowiazuje od</b>	2024-06-28
<b>obowiazuje do</b>	obecnie




<b>status</b>	w opracowaniu <a href="https://inspire.ec.europa.eu/codelist/ProcessStepGeneralValue/elaboration">https://inspire.ec.europa.eu/codelist/ProcessStepGeneralValue/elaboration</a>
<b>charakter ustalenia</b>	ogólnie wiążące <a href="https://inspire.ec.europa.eu/codelist/RegulationNatureValue/generallyBinding">https://inspire.ec.europa.eu/codelist/RegulationNatureValue/generallyBinding</a>
<b>profil podstawowy</b>	teren zabudowy mieszkaniowej jednorodzinnej teren usług teren komunikacji teren zieleni urządzonej teren ogrodów działkowych teren infrastruktury technicznej
<b>profil dodatkowy</b>	teren wód
<b>maksymalna nadziemna intensywnosc zabudowy</b>	0.6
<b>maksymalny udzial powierzchni zabudowy</b>	30%
<b>maksymalna wysokosc zabudowy</b>	10.0 m
<b>minimalny udzial powierzchni biologicznie czynnej</b>	30%
<b>geometria</b>	
<b>plan</b>	<a href="https://www.gov.pl/zagospodarowanieprzestrzenne/app/AktPlanowaniaPrzestrzennego/PL.ZIPPZP.11393/100205-POG/1POG">https://www.gov.pl/zagospodarowanieprzestrzenne/app/AktPlanowaniaPrzestrzennego/PL.ZIPPZP.11393/100205-POG/1POG</a>
<b>strefa planistyczna</b>	PL.ZIPPZP.11393_100205-POG_1POG-63SZ_20260320T000000
<b>identfier</b>	<a href="https://www.gov.pl/zagospodarowanieprzestrzenne/app/StrefaPlanistyczna/PL.ZIPPZP.11393/100205-POG/1POG-63SZ/20260320T000000">https://www.gov.pl/zagospodarowanieprzestrzenne/app/StrefaPlanistyczna/PL.ZIPPZP.11393/100205-POG/1POG-63SZ/20260320T000000</a>
<b>przestrzen nazw</b>	PL.ZIPPZP.11393/100205-POG
<b>lokalny id</b>	1POG-63SZ
<b>wersja id</b>	20260320T000000
<b>poczatek wersji obiektu</b>	2026-03-20T00:00
<b>nazwa</b>	strefa wielofunkcyjna z zabudową zagrodową
<b>oznaczenie</b>	63SZ
<b>symbol</b>	SZ
<b>obowiazuje od</b>	2024-06-28
<b>obowiazuje do</b>	obecnie
<b>status</b>	w opracowaniu

	<a href="https://inspire.ec.europa.eu/codelist/ProcessStepGeneralValue/elaboration">https://inspire.ec.europa.eu/codelist/ProcessStepGeneralValue/elaboration</a>
<b>charakter ustalenia</b>	ogólnie wiążące <a href="https://inspire.ec.europa.eu/codelist/RegulationNatureValue/generallyBinding">https://inspire.ec.europa.eu/codelist/RegulationNatureValue/generallyBinding</a>
<b>profil podstawowy</b>	teren zabudowy zagrodowej teren produkcji w gospodarstwach rolnych teren akwakultury i obsługi rybactwa teren komunikacji teren zieleni urządzonej teren ogrodów działkowych teren infrastruktury technicznej
<b>profil dodatkowy</b>	teren wielkotowarowej produkcji rolnej teren usług teren wód
<b>maksymalna nadziemna intensywność zabudowy</b>	0.6
<b>maksymalny udział powierzchni zabudowy</b>	30%
<b>maksymalna wysokość zabudowy</b>	15.0 m
<b>minimalny udział powierzchni biologicznie czynnej</b>	40%
<b>geometria</b>	
<b>plan</b>	<a href="https://www.gov.pl/zagospodarowanieprzestrzenne/app/AktPlanowaniaPrzestrzennego/PL.ZIPPZP.11393/100205-POG/1POG">https://www.gov.pl/zagospodarowanieprzestrzenne/app/AktPlanowaniaPrzestrzennego/PL.ZIPPZP.11393/100205-POG/1POG</a>
<b>strefa planistyczna</b>	PL.ZIPPZP.11393_100205-POG_1POG-64SZ_20260320T000000
<b>identyfikator</b>	<a href="https://www.gov.pl/zagospodarowanieprzestrzenne/app/StrefaPlanistyczna/PL.ZIPPZP.11393/100205-POG/1POG-64SZ/20260320T000000">https://www.gov.pl/zagospodarowanieprzestrzenne/app/StrefaPlanistyczna/PL.ZIPPZP.11393/100205-POG/1POG-64SZ/20260320T000000</a>
<b>przestrzeń nazw</b>	PL.ZIPPZP.11393/100205-POG
<b>lokalny id</b>	1POG-64SZ
<b>wersja id</b>	20260320T000000
<b>początek wersji obiektu</b>	2026-03-20T00:00
<b>nazwa</b>	strefa wielofunkcyjna z zabudową zagrodową
<b>oznaczenie</b>	64SZ
<b>symbol</b>	SZ
<b>obowiązuje od</b>	2024-06-28
<b>obowiązuje do</b>	obecnie

<b>status</b>	w opracowaniu <a href="https://inspire.ec.europa.eu/codelist/ProcessStepGeneralValue/elaboration">https://inspire.ec.europa.eu/codelist/ProcessStepGeneralValue/elaboration</a>
<b>charakter ustalenia</b>	ogólnie wiążące <a href="https://inspire.ec.europa.eu/codelist/RegulationNatureValue/generallyBinding">https://inspire.ec.europa.eu/codelist/RegulationNatureValue/generallyBinding</a>
<b>profil podstawowy</b>	teren zabudowy zagrodowej teren produkcji w gospodarstwach rolnych teren akwakultury i obsługi rybactwa teren komunikacji teren zieleni urządzonej teren ogrodów działkowych teren infrastruktury technicznej
<b>profil dodatkowy</b>	teren wielkotowarowej produkcji rolnej teren usług teren wód
<b>maksymalna nadziemna intensywnosc zabudowy</b>	0.6
<b>maksymalny udzial powierzchni zabudowy</b>	30%
<b>maksymalna wysokosc zabudowy</b>	15.0 m
<b>minimalny udzial powierzchni biologicznie czynnej</b>	40%
<b>geometria</b>	
<b>plan</b>	<a href="https://www.gov.pl/zagospodarowanieprzestrzenne/app/AktPlanowaniaPrzestrzennego/PL.ZIPPZP.11393/100205-POG/1POG">https://www.gov.pl/zagospodarowanieprzestrzenne/app/AktPlanowaniaPrzestrzennego/PL.ZIPPZP.11393/100205-POG/1POG</a>
<b>strefa planistyczna</b>	PL.ZIPPZP.11393_100205-POG_1POG-64SJ_20260320T000000
<b>identfier</b>	<a href="https://www.gov.pl/zagospodarowanieprzestrzenne/app/StrefaPlanistyczna/PL.ZIPPZP.11393/100205-POG/1POG-64SJ/20260320T000000">https://www.gov.pl/zagospodarowanieprzestrzenne/app/StrefaPlanistyczna/PL.ZIPPZP.11393/100205-POG/1POG-64SJ/20260320T000000</a>
<b>przestrzen nazw</b>	PL.ZIPPZP.11393/100205-POG
<b>lokalny id</b>	1POG-64SJ
<b>wersja id</b>	20260320T000000
<b>poczatek wersji obiektu</b>	2026-03-20T00:00
<b>nazwa</b>	strefa wielofunkcyjna z zabudową mieszkaniową jednorodzinną
<b>oznaczenie</b>	64SJ
<b>symbol</b>	SJ
<b>obowiazuje od</b>	2024-06-28


<b>obowiazuje do</b>	obecnie
<b>status</b>	w opracowaniu <a href="https://inspire.ec.europa.eu/codelist/ProcessStepGeneralValue/elaboration">https://inspire.ec.europa.eu/codelist/ProcessStepGeneralValue/elaboration</a>
<b>charakter ustalenia</b>	ogólnie wiążące <a href="https://inspire.ec.europa.eu/codelist/RegulationNatureValue/generallyBinding">https://inspire.ec.europa.eu/codelist/RegulationNatureValue/generallyBinding</a>
<b>profil podstawowy</b>	teren zabudowy mieszkaniowej jednorodzinnej teren usług teren komunikacji teren zieleni urządzonej teren ogrodów działkowych teren infrastruktury technicznej
<b>profil dodatkowy</b>	teren wód
<b>maksymalna nadziemna intensywnosc zabudowy</b>	0.6
<b>maksymalny udzial powierzchni zabudowy</b>	30%
<b>maksymalna wysokosc zabudowy</b>	11.0 m
<b>minimalny udzial powierzchni biologicznie czynnej</b>	30%
<b>geometria</b>	
<b>plan</b>	<a href="https://www.gov.pl/zagospodarowanieprzestrzenne/app/AktPlanowaniaPrzestrzennego/PL.ZIPPZP.11393/100205-POG/1POG">https://www.gov.pl/zagospodarowanieprzestrzenne/app/AktPlanowaniaPrzestrzennego/PL.ZIPPZP.11393/100205-POG/1POG</a>
<b>strefa planistyczna</b>	PL.ZIPPZP.11393_100205-POG_1POG-65SZ_20260320T000000
<b>identfier</b>	<a href="https://www.gov.pl/zagospodarowanieprzestrzenne/app/StrefaPlanistyczna/PL.ZIPPZP.11393/100205-POG/1POG-65SZ/20260320T000000">https://www.gov.pl/zagospodarowanieprzestrzenne/app/StrefaPlanistyczna/PL.ZIPPZP.11393/100205-POG/1POG-65SZ/20260320T000000</a>
<b>przestrzen nazw</b>	PL.ZIPPZP.11393/100205-POG
<b>lokalny id</b>	1POG-65SZ
<b>wersja id</b>	20260320T000000
<b>poczatek wersji obiektu</b>	2026-03-20T00:00
<b>nazwa</b>	strefa wielofunkcyjna z zabudową zagrodową
<b>oznaczenie</b>	65SZ
<b>symbol</b>	SZ
<b>obowiazuje od</b>	2024-06-28
<b>obowiazuje do</b>	obecnie

<b>status</b>	w opracowaniu <a href="https://inspire.ec.europa.eu/codelist/ProcessStepGeneralValue/elaboration">https://inspire.ec.europa.eu/codelist/ProcessStepGeneralValue/elaboration</a>
<b>charakter ustalenia</b>	ogólnie wiążące <a href="https://inspire.ec.europa.eu/codelist/RegulationNatureValue/generallyBinding">https://inspire.ec.europa.eu/codelist/RegulationNatureValue/generallyBinding</a>
<b>profil podstawowy</b>	teren zabudowy zagrodowej teren produkcji w gospodarstwach rolnych teren akwakultury i obsługi rybactwa teren komunikacji teren zieleni urządzonej teren ogrodów działkowych teren infrastruktury technicznej
<b>profil dodatkowy</b>	teren wielkotowarowej produkcji rolnej teren usług teren wód
<b>maksymalna nadziemna intensywnosc zabudowy</b>	0.6
<b>maksymalny udzial powierzchni zabudowy</b>	30%
<b>maksymalna wysokosc zabudowy</b>	15.0 m
<b>minimalny udzial powierzchni biologicznie czynnej</b>	40%
<b>geometria</b>	
<b>plan</b>	<a href="https://www.gov.pl/zagospodarowanieprzestrzenne/app/AktPlanowaniaPrzestrzennego/PL.ZIPPZP.11393/100205-POG/1POG">https://www.gov.pl/zagospodarowanieprzestrzenne/app/AktPlanowaniaPrzestrzennego/PL.ZIPPZP.11393/100205-POG/1POG</a>
<b>strefa planistyczna</b>	PL.ZIPPZP.11393_100205-POG_1POG-65SJ_20260320T000000
<b>identfier</b>	<a href="https://www.gov.pl/zagospodarowanieprzestrzenne/app/StrefaPlanistyczna/PL.ZIPPZP.11393/100205-POG/1POG-65SJ/20260320T000000">https://www.gov.pl/zagospodarowanieprzestrzenne/app/StrefaPlanistyczna/PL.ZIPPZP.11393/100205-POG/1POG-65SJ/20260320T000000</a>
<b>przestrzen nazw</b>	PL.ZIPPZP.11393/100205-POG
<b>lokalny id</b>	1POG-65SJ
<b>wersja id</b>	20260320T000000
<b>początek wersji obiektu</b>	2026-03-20T00:00
<b>nazwa</b>	strefa wielofunkcyjna z zabudową mieszkaniową jednorodzinną
<b>oznaczenie</b>	65SJ
<b>symbol</b>	SJ
<b>obowiązuje od</b>	2024-06-28




<b>obowiazuje do</b>	obecnie
<b>status</b>	w opracowaniu <a href="https://inspire.ec.europa.eu/codelist/ProcessStepGeneralValue/elaboration">https://inspire.ec.europa.eu/codelist/ProcessStepGeneralValue/elaboration</a>
<b>charakter ustalenia</b>	ogólnie wiążące <a href="https://inspire.ec.europa.eu/codelist/RegulationNatureValue/generallyBinding">https://inspire.ec.europa.eu/codelist/RegulationNatureValue/generallyBinding</a>
<b>profil podstawowy</b>	teren zabudowy mieszkaniowej jednorodzinnej teren usług teren komunikacji teren zieleni urządzonej teren ogrodów działkowych teren infrastruktury technicznej
<b>profil dodatkowy</b>	teren wód
<b>maksymalna nadziemna intensywnosc zabudowy</b>	0.6
<b>maksymalny udzial powierzchni zabudowy</b>	30%
<b>maksymalna wysokosc zabudowy</b>	10.0 m
<b>minimalny udzial powierzchni biologicznie czynnej</b>	40%
<b>geometria</b>	
<b>plan</b>	<a href="https://www.gov.pl/zagospodarowanieprzestrzenne/app/AktPlanowaniaPrzestrzennego/PL.ZIPPZP.11393/100205-POG/1POG">https://www.gov.pl/zagospodarowanieprzestrzenne/app/AktPlanowaniaPrzestrzennego/PL.ZIPPZP.11393/100205-POG/1POG</a>
<b>strefa planistyczna</b>	PL.ZIPPZP.11393_100205-POG_1POG-66SZ_20260320T000000
<b>identfier</b>	<a href="https://www.gov.pl/zagospodarowanieprzestrzenne/app/StrefaPlanistyczna/PL.ZIPPZP.11393/100205-POG/1POG-66SZ/20260320T000000">https://www.gov.pl/zagospodarowanieprzestrzenne/app/StrefaPlanistyczna/PL.ZIPPZP.11393/100205-POG/1POG-66SZ/20260320T000000</a>
<b>przestrzen nazw</b>	PL.ZIPPZP.11393/100205-POG
<b>lokalny id</b>	1POG-66SZ
<b>wersja id</b>	20260320T000000
<b>poczatek wersji obiektu</b>	2026-03-20T00:00
<b>nazwa</b>	strefa wielofunkcyjna z zabudową zagrodową
<b>oznaczenie</b>	66SZ
<b>symbol</b>	SZ
<b>obowiazuje od</b>	2024-06-28
<b>obowiazuje do</b>	obecnie



<b>status</b>	w opracowaniu <a href="https://inspire.ec.europa.eu/codelist/ProcessStepGeneralValue/elaboration">https://inspire.ec.europa.eu/codelist/ProcessStepGeneralValue/elaboration</a>
<b>charakter ustalenia</b>	ogólnie wiążące <a href="https://inspire.ec.europa.eu/codelist/RegulationNatureValue/generallyBinding">https://inspire.ec.europa.eu/codelist/RegulationNatureValue/generallyBinding</a>
<b>profil podstawowy</b>	teren zabudowy zagrodowej teren produkcji w gospodarstwach rolnych teren akwakultury i obsługi rybactwa teren komunikacji teren zieleni urządzonej teren ogrodów działkowych teren infrastruktury technicznej
<b>profil dodatkowy</b>	teren wielkotowarowej produkcji rolnej teren usług teren wód
<b>maksymalna nadziemna intensywnosc zabudowy</b>	0.4
<b>maksymalny udzial powierzchni zabudowy</b>	20%
<b>maksymalna wysokosc zabudowy</b>	15.0 m
<b>minimalny udzial powierzchni biologicznie czynnej</b>	40%
<b>geometria</b>	 An aerial photograph showing a property with a red boundary line. The property includes a house with a blue roof, a smaller building, and a driveway. The surrounding area is mostly agricultural fields.
<b>plan</b>	<a href="https://www.gov.pl/zagospodarowanieprzestrzenne/app/AktPlanowaniaPrzestrzennego/PL.ZIPPZP.11393/100205-POG/1POG">https://www.gov.pl/zagospodarowanieprzestrzenne/app/AktPlanowaniaPrzestrzennego/PL.ZIPPZP.11393/100205-POG/1POG</a>
<b>strefa planistyczna</b>	PL.ZIPPZP.11393_100205-POG_1POG-66SJ_20260320T000000
<b>identfier</b>	<a href="https://www.gov.pl/zagospodarowanieprzestrzenne/app/StrefaPlanistyczna/PL.ZIPPZP.11393/100205-POG/1POG-66SJ/20260320T000000">https://www.gov.pl/zagospodarowanieprzestrzenne/app/StrefaPlanistyczna/PL.ZIPPZP.11393/100205-POG/1POG-66SJ/20260320T000000</a>
<b>przestrzen nazw</b>	PL.ZIPPZP.11393/100205-POG
<b>lokalny id</b>	1POG-66SJ
<b>wersja id</b>	20260320T000000
<b>początek wersji obiektu</b>	2026-03-20T00:00
<b>nazwa</b>	strefa wielofunkcyjna z zabudową mieszkaniową jednorodzinną
<b>oznaczenie</b>	66SJ
<b>symbol</b>	SJ
<b>obowiązuje od</b>	2024-06-28

<b>obowiazuje do</b>	obecnie
<b>status</b>	w opracowaniu <a href="https://inspire.ec.europa.eu/codelist/ProcessStepGeneralValue/elaboration">https://inspire.ec.europa.eu/codelist/ProcessStepGeneralValue/elaboration</a>
<b>charakter ustalenia</b>	ogólnie wiążące <a href="https://inspire.ec.europa.eu/codelist/RegulationNatureValue/generallyBinding">https://inspire.ec.europa.eu/codelist/RegulationNatureValue/generallyBinding</a>
<b>profil podstawowy</b>	teren zabudowy mieszkaniowej jednorodzinnej teren usług teren komunikacji teren zieleni urządzonej teren ogrodów działkowych teren infrastruktury technicznej
<b>profil dodatkowy</b>	teren wód
<b>maksymalna nadziemna intensywnosc zabudowy</b>	0.8
<b>maksymalny udzial powierzchni zabudowy</b>	40%
<b>maksymalna wysokosc zabudowy</b>	10.0 m
<b>minimalny udzial powierzchni biologicznie czynnej</b>	30%
<b>geometria</b>	
<b>plan</b>	<a href="https://www.gov.pl/zagospodarowanieprzestrzenne/app/AktPlanowaniaPrzestrzennego/PL.ZIPPZP.11393/100205-POG/1POG">https://www.gov.pl/zagospodarowanieprzestrzenne/app/AktPlanowaniaPrzestrzennego/PL.ZIPPZP.11393/100205-POG/1POG</a>
<b>strefa planistyczna</b>	PL.ZIPPZP.11393_100205-POG_1POG-67SZ_20260320T000000
<b>identfier</b>	<a href="https://www.gov.pl/zagospodarowanieprzestrzenne/app/StrefaPlanistyczna/PL.ZIPPZP.11393/100205-POG/1POG-67SZ/20260320T000000">https://www.gov.pl/zagospodarowanieprzestrzenne/app/StrefaPlanistyczna/PL.ZIPPZP.11393/100205-POG/1POG-67SZ/20260320T000000</a>
<b>przestrzen nazw</b>	PL.ZIPPZP.11393/100205-POG
<b>lokalny id</b>	1POG-67SZ
<b>wersja id</b>	20260320T000000
<b>poczatek wersji obiektu</b>	2026-03-20T00:00
<b>nazwa</b>	strefa wielofunkcyjna z zabudową zagrodową
<b>oznaczenie</b>	67SZ
<b>symbol</b>	SZ
<b>obowiazuje od</b>	2024-06-28
<b>obowiazuje do</b>	obecnie

<b>status</b>	w opracowaniu <a href="https://inspire.ec.europa.eu/codelist/ProcessStepGeneralValue/elaboration">https://inspire.ec.europa.eu/codelist/ProcessStepGeneralValue/elaboration</a>
<b>charakter ustalenia</b>	ogólnie wiążące <a href="https://inspire.ec.europa.eu/codelist/RegulationNatureValue/generallyBinding">https://inspire.ec.europa.eu/codelist/RegulationNatureValue/generallyBinding</a>
<b>profil podstawowy</b>	teren zabudowy zagrodowej teren produkcji w gospodarstwach rolnych teren akwakultury i obsługi rybactwa teren komunikacji teren zieleni urządzonej teren ogrodów działkowych teren infrastruktury technicznej
<b>profil dodatkowy</b>	teren wielkotowarowej produkcji rolnej teren usług teren wód
<b>maksymalna nadziemna intensywnosc zabudowy</b>	0.4
<b>maksymalny udzial powierzchni zabudowy</b>	20%
<b>maksymalna wysokosc zabudowy</b>	15.0 m
<b>minimalny udzial powierzchni biologicznie czynnej</b>	40%
<b>geometria</b>	
<b>plan</b>	<a href="https://www.gov.pl/zagospodarowanieprzestrzenne/app/AktPlanowaniaPrzestrzennego/PL.ZIPPZP.11393/100205-POG/1POG">https://www.gov.pl/zagospodarowanieprzestrzenne/app/AktPlanowaniaPrzestrzennego/PL.ZIPPZP.11393/100205-POG/1POG</a>
<b>strefa planistyczna</b>	PL.ZIPPZP.11393_100205-POG_1POG-67SJ_20260320T000000
<b>identfier</b>	<a href="https://www.gov.pl/zagospodarowanieprzestrzenne/app/StrefaPlanistyczna/PL.ZIPPZP.11393/100205-POG/1POG-67SJ/20260320T000000">https://www.gov.pl/zagospodarowanieprzestrzenne/app/StrefaPlanistyczna/PL.ZIPPZP.11393/100205-POG/1POG-67SJ/20260320T000000</a>
<b>przestrzen nazw</b>	PL.ZIPPZP.11393/100205-POG
<b>lokalny id</b>	1POG-67SJ
<b>wersja id</b>	20260320T000000
<b>początek wersji obiektu</b>	2026-03-20T00:00
<b>nazwa</b>	strefa wielofunkcyjna z zabudową mieszkaniową jednorodzinną
<b>oznaczenie</b>	67SJ
<b>symbol</b>	SJ
<b>obowiązuje od</b>	2024-06-28

<b>obowiazuje do</b>	obecnie
<b>status</b>	w opracowaniu <a href="https://inspire.ec.europa.eu/codelist/ProcessStepGeneralValue/elaboration">https://inspire.ec.europa.eu/codelist/ProcessStepGeneralValue/elaboration</a>
<b>charakter ustalenia</b>	ogólnie wiążące <a href="https://inspire.ec.europa.eu/codelist/RegulationNatureValue/generallyBinding">https://inspire.ec.europa.eu/codelist/RegulationNatureValue/generallyBinding</a>
<b>profil podstawowy</b>	teren zabudowy mieszkaniowej jednorodzinnej teren usług teren komunikacji teren zieleni urządzonej teren ogrodów działkowych teren infrastruktury technicznej
<b>profil dodatkowy</b>	teren wód
<b>maksymalna nadziemna intensywnosc zabudowy</b>	0.4
<b>maksymalny udzial powierzchni zabudowy</b>	20%
<b>maksymalna wysokosc zabudowy</b>	10.0 m
<b>minimalny udzial powierzchni biologicznie czynnej</b>	30%
<b>geometria</b>	
<b>plan</b>	<a href="https://www.gov.pl/zagospodarowanieprzestrzenne/app/AktPlanowaniaPrzestrzennego/PL.ZIPPZP.11393/100205-POG/1POG">https://www.gov.pl/zagospodarowanieprzestrzenne/app/AktPlanowaniaPrzestrzennego/PL.ZIPPZP.11393/100205-POG/1POG</a>
<b>strefa planistyczna</b>	PL.ZIPPZP.11393_100205-POG_1POG-68SZ_20260320T000000
<b>identfier</b>	<a href="https://www.gov.pl/zagospodarowanieprzestrzenne/app/StrefaPlanistyczna/PL.ZIPPZP.11393/100205-POG/1POG-68SZ/20260320T000000">https://www.gov.pl/zagospodarowanieprzestrzenne/app/StrefaPlanistyczna/PL.ZIPPZP.11393/100205-POG/1POG-68SZ/20260320T000000</a>
<b>przestrzen nazw</b>	PL.ZIPPZP.11393/100205-POG
<b>lokalny id</b>	1POG-68SZ
<b>wersja id</b>	20260320T000000
<b>poczatek wersji obiektu</b>	2026-03-20T00:00
<b>nazwa</b>	strefa wielofunkcyjna z zabudową zagrodową
<b>oznaczenie</b>	68SZ
<b>symbol</b>	SZ
<b>obowiazuje od</b>	2024-06-28
<b>obowiazuje do</b>	obecnie

<b>status</b>	w opracowaniu <a href="https://inspire.ec.europa.eu/codelist/ProcessStepGeneralValue/elaboration">https://inspire.ec.europa.eu/codelist/ProcessStepGeneralValue/elaboration</a>
<b>charakter ustalenia</b>	ogólnie wiążące <a href="https://inspire.ec.europa.eu/codelist/RegulationNatureValue/generallyBinding">https://inspire.ec.europa.eu/codelist/RegulationNatureValue/generallyBinding</a>
<b>profil podstawowy</b>	teren zabudowy zagrodowej teren produkcji w gospodarstwach rolnych teren akwakultury i obsługi rybactwa teren komunikacji teren zieleni urządzonej teren ogrodów działkowych teren infrastruktury technicznej
<b>profil dodatkowy</b>	teren wielkotowarowej produkcji rolnej teren usług teren wód
<b>maksymalna nadziemna intensywnosc zabudowy</b>	0.6
<b>maksymalny udzial powierzchni zabudowy</b>	30%
<b>maksymalna wysokosc zabudowy</b>	15.0 m
<b>minimalny udzial powierzchni biologicznie czynnej</b>	40%
<b>geometria</b>	
<b>plan</b>	<a href="https://www.gov.pl/zagospodarowanieprzestrzenne/app/AktPlanowaniaPrzestrzennego/PL.ZIPPZP.11393/100205-POG/1POG">https://www.gov.pl/zagospodarowanieprzestrzenne/app/AktPlanowaniaPrzestrzennego/PL.ZIPPZP.11393/100205-POG/1POG</a>
<b>strefa planistyczna</b>	PL.ZIPPZP.11393_100205-POG_1POG-68SJ_20260320T000000
<b>identfier</b>	<a href="https://www.gov.pl/zagospodarowanieprzestrzenne/app/StrefaPlanistyczna/PL.ZIPPZP.11393/100205-POG/1POG-68SJ/20260320T000000">https://www.gov.pl/zagospodarowanieprzestrzenne/app/StrefaPlanistyczna/PL.ZIPPZP.11393/100205-POG/1POG-68SJ/20260320T000000</a>
<b>przestrzen nazw</b>	PL.ZIPPZP.11393/100205-POG
<b>lokalny id</b>	1POG-68SJ
<b>wersja id</b>	20260320T000000
<b>początek wersji obiektu</b>	2026-03-20T00:00
<b>nazwa</b>	strefa wielofunkcyjna z zabudową mieszkaniową jednorodzinną
<b>oznaczenie</b>	68SJ
<b>symbol</b>	SJ
<b>obowiązuje od</b>	2024-06-28




<b>obowiazuje do</b>	obecnie
<b>status</b>	w opracowaniu <a href="https://inspire.ec.europa.eu/codelist/ProcessStepGeneralValue/elaboration">https://inspire.ec.europa.eu/codelist/ProcessStepGeneralValue/elaboration</a>
<b>charakter ustalenia</b>	ogólnie wiążące <a href="https://inspire.ec.europa.eu/codelist/RegulationNatureValue/generallyBinding">https://inspire.ec.europa.eu/codelist/RegulationNatureValue/generallyBinding</a>
<b>profil podstawowy</b>	teren zabudowy mieszkaniowej jednorodzinnej teren usług teren komunikacji teren zieleni urządzonej teren ogrodów działkowych teren infrastruktury technicznej
<b>profil dodatkowy</b>	teren wód
<b>maksymalna nadziemna intensywnosc zabudowy</b>	0.4
<b>maksymalny udzial powierzchni zabudowy</b>	20%
<b>maksymalna wysokosc zabudowy</b>	10.0 m
<b>minimalny udzial powierzchni biologicznie czynnej</b>	30%
<b>geometria</b>	
<b>plan</b>	<a href="https://www.gov.pl/zagospodarowanieprzestrzenne/app/AktPlanowaniaPrzestrzennego/PL.ZIPPZP.11393/100205-POG/1POG">https://www.gov.pl/zagospodarowanieprzestrzenne/app/AktPlanowaniaPrzestrzennego/PL.ZIPPZP.11393/100205-POG/1POG</a>
<b>strefa planistyczna</b>	PL.ZIPPZP.11393_100205-POG_1POG-69SZ_20260320T000000
<b>identfier</b>	<a href="https://www.gov.pl/zagospodarowanieprzestrzenne/app/StrefaPlanistyczna/PL.ZIPPZP.11393/100205-POG/1POG-69SZ/20260320T000000">https://www.gov.pl/zagospodarowanieprzestrzenne/app/StrefaPlanistyczna/PL.ZIPPZP.11393/100205-POG/1POG-69SZ/20260320T000000</a>
<b>przestrzen nazw</b>	PL.ZIPPZP.11393/100205-POG
<b>lokalny id</b>	1POG-69SZ
<b>wersja id</b>	20260320T000000
<b>poczatek wersji obiektu</b>	2026-03-20T00:00
<b>nazwa</b>	strefa wielofunkcyjna z zabudową zagrodową
<b>oznaczenie</b>	69SZ
<b>symbol</b>	SZ
<b>obowiazuje od</b>	2024-06-28
<b>obowiazuje do</b>	obecnie




<b>status</b>	w opracowaniu <a href="https://inspire.ec.europa.eu/codelist/ProcessStepGeneralValue/elaboration">https://inspire.ec.europa.eu/codelist/ProcessStepGeneralValue/elaboration</a>
<b>charakter ustalenia</b>	ogólnie wiążące <a href="https://inspire.ec.europa.eu/codelist/RegulationNatureValue/generallyBinding">https://inspire.ec.europa.eu/codelist/RegulationNatureValue/generallyBinding</a>
<b>profil podstawowy</b>	teren zabudowy zagrodowej teren produkcji w gospodarstwach rolnych teren akwakultury i obsługi rybactwa teren komunikacji teren zieleni urządzonej teren ogrodów działkowych teren infrastruktury technicznej
<b>profil dodatkowy</b>	teren wielkotowarowej produkcji rolnej teren usług teren wód
<b>maksymalna nadziemna intensywnosc zabudowy</b>	0.6
<b>maksymalny udzial powierzchni zabudowy</b>	30%
<b>maksymalna wysokosc zabudowy</b>	15.0 m
<b>minimalny udzial powierzchni biologicznie czynnej</b>	40%
<b>geometria</b>	
<b>plan</b>	<a href="https://www.gov.pl/zagospodarowanieprzestrzenne/app/AktPlanowaniaPrzestrzennego/PL.ZIPPZP.11393/100205-POG/1POG">https://www.gov.pl/zagospodarowanieprzestrzenne/app/AktPlanowaniaPrzestrzennego/PL.ZIPPZP.11393/100205-POG/1POG</a>
<b>strefa planistyczna</b>	PL.ZIPPZP.11393_100205-POG_1POG-69SJ_20260320T000000
<b>identfier</b>	<a href="https://www.gov.pl/zagospodarowanieprzestrzenne/app/StrefaPlanistyczna/PL.ZIPPZP.11393/100205-POG/1POG-69SJ/20260320T000000">https://www.gov.pl/zagospodarowanieprzestrzenne/app/StrefaPlanistyczna/PL.ZIPPZP.11393/100205-POG/1POG-69SJ/20260320T000000</a>
<b>przestrzen nazw</b>	PL.ZIPPZP.11393/100205-POG
<b>lokalny id</b>	1POG-69SJ
<b>wersja id</b>	20260320T000000
<b>początek wersji obiektu</b>	2026-03-20T00:00
<b>nazwa</b>	strefa wielofunkcyjna z zabudową mieszkaniową jednorodzinną
<b>oznaczenie</b>	69SJ
<b>symbol</b>	SJ
<b>obowiązuje od</b>	2024-06-28

<b>obowiazuje do</b>	obecnie
<b>status</b>	w opracowaniu <a href="https://inspire.ec.europa.eu/codelist/ProcessStepGeneralValue/elaboration">https://inspire.ec.europa.eu/codelist/ProcessStepGeneralValue/elaboration</a>
<b>charakter ustalenia</b>	ogólnie wiążące <a href="https://inspire.ec.europa.eu/codelist/RegulationNatureValue/generallyBinding">https://inspire.ec.europa.eu/codelist/RegulationNatureValue/generallyBinding</a>
<b>profil podstawowy</b>	teren zabudowy mieszkaniowej jednorodzinnej teren usług teren komunikacji teren zieleni urządzonej teren ogrodów działkowych teren infrastruktury technicznej
<b>profil dodatkowy</b>	teren wód
<b>maksymalna nadziemna intensywnosc zabudowy</b>	0.8
<b>maksymalny udzial powierzchni zabudowy</b>	40%
<b>maksymalna wysokosc zabudowy</b>	9.0 m
<b>minimalny udzial powierzchni biologicznie czynnej</b>	40%
<b>geometria</b>	
<b>plan</b>	<a href="https://www.gov.pl/zagospodarowanieprzestrzenne/app/AktPlanowaniaPrzestrzennego/PL.ZIPPZP.11393/100205-POG/1POG">https://www.gov.pl/zagospodarowanieprzestrzenne/app/AktPlanowaniaPrzestrzennego/PL.ZIPPZP.11393/100205-POG/1POG</a>
<b>strefa planistyczna</b>	PL.ZIPPZP.11393_100205-POG_1POG-70SZ_20260320T000000
<b>identfier</b>	<a href="https://www.gov.pl/zagospodarowanieprzestrzenne/app/StrefaPlanistyczna/PL.ZIPPZP.11393/100205-POG/1POG-70SZ/20260320T000000">https://www.gov.pl/zagospodarowanieprzestrzenne/app/StrefaPlanistyczna/PL.ZIPPZP.11393/100205-POG/1POG-70SZ/20260320T000000</a>
<b>przestrzen nazw</b>	PL.ZIPPZP.11393/100205-POG
<b>lokalny id</b>	1POG-70SZ
<b>wersja id</b>	20260320T000000
<b>poczatek wersji obiektu</b>	2026-03-20T00:00
<b>nazwa</b>	strefa wielofunkcyjna z zabudową zagrodową
<b>oznaczenie</b>	70SZ
<b>symbol</b>	SZ
<b>obowiazuje od</b>	2024-06-28
<b>obowiazuje do</b>	obecnie


<b>status</b>	w opracowaniu <a href="https://inspire.ec.europa.eu/codelist/ProcessStepGeneralValue/elaboration">https://inspire.ec.europa.eu/codelist/ProcessStepGeneralValue/elaboration</a>
<b>charakter ustalenia</b>	ogólnie wiążące <a href="https://inspire.ec.europa.eu/codelist/RegulationNatureValue/generallyBinding">https://inspire.ec.europa.eu/codelist/RegulationNatureValue/generallyBinding</a>
<b>profil podstawowy</b>	teren zabudowy zagrodowej teren produkcji w gospodarstwach rolnych teren akwakultury i obsługi rybactwa teren komunikacji teren zieleni urządzonej teren ogrodów działkowych teren infrastruktury technicznej
<b>profil dodatkowy</b>	teren wielkotowarowej produkcji rolnej teren usług teren wód
<b>maksymalna nadziemna intensywnosc zabudowy</b>	0.4
<b>maksymalny udzial powierzchni zabudowy</b>	20%
<b>maksymalna wysokosc zabudowy</b>	15.0 m
<b>minimalny udzial powierzchni biologicznie czynnej</b>	40%
<b>geometria</b>	
<b>plan</b>	<a href="https://www.gov.pl/zagospodarowanieprzestrzenne/app/AktPlanowaniaPrzestrzennego/PL.ZIPPZP.11393/100205-POG/1POG">https://www.gov.pl/zagospodarowanieprzestrzenne/app/AktPlanowaniaPrzestrzennego/PL.ZIPPZP.11393/100205-POG/1POG</a>
<b>strefa planistyczna</b>	PL.ZIPPZP.11393_100205-POG_1POG-70SJ_20260320T000000
<b>identfier</b>	<a href="https://www.gov.pl/zagospodarowanieprzestrzenne/app/StrefaPlanistyczna/PL.ZIPPZP.11393/100205-POG/1POG-70SJ/20260320T000000">https://www.gov.pl/zagospodarowanieprzestrzenne/app/StrefaPlanistyczna/PL.ZIPPZP.11393/100205-POG/1POG-70SJ/20260320T000000</a>
<b>przestrzen nazw</b>	PL.ZIPPZP.11393/100205-POG
<b>lokalny id</b>	1POG-70SJ
<b>wersja id</b>	20260320T000000
<b>początek wersji obiektu</b>	2026-03-20T00:00
<b>nazwa</b>	strefa wielofunkcyjna z zabudową mieszkaniową jednorodzinną
<b>oznaczenie</b>	70SJ
<b>symbol</b>	SJ
<b>obowiązuje od</b>	2024-06-28


<b>obowiazuje do</b>	obecnie
<b>status</b>	w opracowaniu <a href="https://inspire.ec.europa.eu/codelist/ProcessStepGeneralValue/elaboration">https://inspire.ec.europa.eu/codelist/ProcessStepGeneralValue/elaboration</a>
<b>charakter ustalenia</b>	ogólnie wiążące <a href="https://inspire.ec.europa.eu/codelist/RegulationNatureValue/generallyBinding">https://inspire.ec.europa.eu/codelist/RegulationNatureValue/generallyBinding</a>
<b>profil podstawowy</b>	teren zabudowy mieszkaniowej jednorodzinnej teren usług teren komunikacji teren zieleni urządzonej teren ogrodów działkowych teren infrastruktury technicznej
<b>profil dodatkowy</b>	teren wód
<b>maksymalna nadziemna intensywnosc zabudowy</b>	0.4
<b>maksymalny udzial powierzchni zabudowy</b>	20%
<b>maksymalna wysokosc zabudowy</b>	10.0 m
<b>minimalny udzial powierzchni biologicznie czynnej</b>	50%
<b>geometria</b>	
<b>plan</b>	<a href="https://www.gov.pl/zagospodarowanieprzestrzenne/app/AktPlanowaniaPrzestrzennego/PL.ZIPPZP.11393/100205-POG/1POG">https://www.gov.pl/zagospodarowanieprzestrzenne/app/AktPlanowaniaPrzestrzennego/PL.ZIPPZP.11393/100205-POG/1POG</a>
<b>strefa planistyczna</b>	PL.ZIPPZP.11393_100205-POG_1POG-71SZ_20260320T000000
<b>identfier</b>	<a href="https://www.gov.pl/zagospodarowanieprzestrzenne/app/StrefaPlanistyczna/PL.ZIPPZP.11393/100205-POG/1POG-71SZ/20260320T000000">https://www.gov.pl/zagospodarowanieprzestrzenne/app/StrefaPlanistyczna/PL.ZIPPZP.11393/100205-POG/1POG-71SZ/20260320T000000</a>
<b>przestrzen nazw</b>	PL.ZIPPZP.11393/100205-POG
<b>lokalny id</b>	1POG-71SZ
<b>wersja id</b>	20260320T000000
<b>poczatek wersji obiektu</b>	2026-03-20T00:00
<b>nazwa</b>	strefa wielofunkcyjna z zabudową zagrodową
<b>oznaczenie</b>	71SZ
<b>symbol</b>	SZ
<b>obowiazuje od</b>	2024-06-28
<b>obowiazuje do</b>	obecnie


<b>status</b>	w opracowaniu <a href="https://inspire.ec.europa.eu/codelist/ProcessStepGeneralValue/elaboration">https://inspire.ec.europa.eu/codelist/ProcessStepGeneralValue/elaboration</a>
<b>charakter ustalenia</b>	ogólnie wiążące <a href="https://inspire.ec.europa.eu/codelist/RegulationNatureValue/generallyBinding">https://inspire.ec.europa.eu/codelist/RegulationNatureValue/generallyBinding</a>
<b>profil podstawowy</b>	teren zabudowy zagrodowej teren produkcji w gospodarstwach rolnych teren akwakultury i obsługi rybactwa teren komunikacji teren zieleni urządzonej teren ogrodów działkowych teren infrastruktury technicznej
<b>profil dodatkowy</b>	teren wielkotowarowej produkcji rolnej teren usług teren wód
<b>maksymalna nadziemna intensywnosc zabudowy</b>	0.4
<b>maksymalny udzial powierzchni zabudowy</b>	20%
<b>maksymalna wysokosc zabudowy</b>	15.0 m
<b>minimalny udzial powierzchni biologicznie czynnej</b>	40%
<b>geometria</b>	
<b>plan</b>	<a href="https://www.gov.pl/zagospodarowanieprzestrzenne/app/AktPlanowaniaPrzestrzennego/PL.ZIPPZP.11393/100205-POG/1POG">https://www.gov.pl/zagospodarowanieprzestrzenne/app/AktPlanowaniaPrzestrzennego/PL.ZIPPZP.11393/100205-POG/1POG</a>
<b>strefa planistyczna</b>	PL.ZIPPZP.11393_100205-POG_1POG-71SJ_20260320T000000
<b>identfier</b>	<a href="https://www.gov.pl/zagospodarowanieprzestrzenne/app/StrefaPlanistyczna/PL.ZIPPZP.11393/100205-POG/1POG-71SJ/20260320T000000">https://www.gov.pl/zagospodarowanieprzestrzenne/app/StrefaPlanistyczna/PL.ZIPPZP.11393/100205-POG/1POG-71SJ/20260320T000000</a>
<b>przestrzen nazw</b>	PL.ZIPPZP.11393/100205-POG
<b>lokalny id</b>	1POG-71SJ
<b>wersja id</b>	20260320T000000
<b>początek wersji obiektu</b>	2026-03-20T00:00
<b>nazwa</b>	strefa wielofunkcyjna z zabudową mieszkaniową jednorodzinną
<b>oznaczenie</b>	71SJ
<b>symbol</b>	SJ
<b>obowiązuje od</b>	2024-06-28

<b>obowiazuje do</b>	obecnie
<b>status</b>	w opracowaniu <a href="https://inspire.ec.europa.eu/codelist/ProcessStepGeneralValue/elaboration">https://inspire.ec.europa.eu/codelist/ProcessStepGeneralValue/elaboration</a>
<b>charakter ustalenia</b>	ogólnie wiążące <a href="https://inspire.ec.europa.eu/codelist/RegulationNatureValue/generallyBinding">https://inspire.ec.europa.eu/codelist/RegulationNatureValue/generallyBinding</a>
<b>profil podstawowy</b>	teren zabudowy mieszkaniowej jednorodzinnej teren usług teren komunikacji teren zieleni urządzonej teren ogrodów działkowych teren infrastruktury technicznej
<b>profil dodatkowy</b>	teren wód
<b>maksymalna nadziemna intensywnosc zabudowy</b>	0.4
<b>maksymalny udzial powierzchni zabudowy</b>	20%
<b>maksymalna wysokosc zabudowy</b>	10.0 m
<b>minimalny udzial powierzchni biologicznie czynnej</b>	40%
<b>geometria</b>	
<b>plan</b>	<a href="https://www.gov.pl/zagospodarowanieprzestrzenne/app/AktPlanowaniaPrzestrzennego/PL.ZIPPZP.11393/100205-POG/1POG">https://www.gov.pl/zagospodarowanieprzestrzenne/app/AktPlanowaniaPrzestrzennego/PL.ZIPPZP.11393/100205-POG/1POG</a>
<b>strefa planistyczna</b>	PL.ZIPPZP.11393_100205-POG_1POG-72SZ_20260320T000000
<b>identfier</b>	<a href="https://www.gov.pl/zagospodarowanieprzestrzenne/app/StrefaPlanistyczna/PL.ZIPPZP.11393/100205-POG/1POG-72SZ/20260320T000000">https://www.gov.pl/zagospodarowanieprzestrzenne/app/StrefaPlanistyczna/PL.ZIPPZP.11393/100205-POG/1POG-72SZ/20260320T000000</a>
<b>przestrzen nazw</b>	PL.ZIPPZP.11393/100205-POG
<b>lokalny id</b>	1POG-72SZ
<b>wersja id</b>	20260320T000000
<b>poczatek wersji obiektu</b>	2026-03-20T00:00
<b>nazwa</b>	strefa wielofunkcyjna z zabudową zagrodową
<b>oznaczenie</b>	72SZ
<b>symbol</b>	SZ
<b>obowiazuje od</b>	2024-06-28
<b>obowiazuje do</b>	obecnie





<b>status</b>	w opracowaniu <a href="https://inspire.ec.europa.eu/codelist/ProcessStepGeneralValue/elaboration">https://inspire.ec.europa.eu/codelist/ProcessStepGeneralValue/elaboration</a>
<b>charakter ustalenia</b>	ogólnie wiążące <a href="https://inspire.ec.europa.eu/codelist/RegulationNatureValue/generallyBinding">https://inspire.ec.europa.eu/codelist/RegulationNatureValue/generallyBinding</a>
<b>profil podstawowy</b>	teren zabudowy zagrodowej teren produkcji w gospodarstwach rolnych teren akwakultury i obsługi rybactwa teren komunikacji teren zieleni urządzonej teren ogrodów działkowych teren infrastruktury technicznej
<b>profil dodatkowy</b>	teren wielkotowarowej produkcji rolnej teren usług teren wód
<b>maksymalna nadziemna intensywnosc zabudowy</b>	0.6
<b>maksymalny udział powierzchni zabudowy</b>	30%
<b>maksymalna wysokosc zabudowy</b>	15.0 m
<b>minimalny udział powierzchni biologicznie czynnej</b>	40%
<b>geometria</b>	
<b>plan</b>	<a href="https://www.gov.pl/zagospodarowanieprzestrzenne/app/AktPlanowaniaPrzestrzennego/PL.ZIPPZP.11393/100205-POG/1POG">https://www.gov.pl/zagospodarowanieprzestrzenne/app/AktPlanowaniaPrzestrzennego/PL.ZIPPZP.11393/100205-POG/1POG</a>
<b>strefa planistyczna</b>	PL.ZIPPZP.11393_100205-POG_1POG-72SJ_20260320T000000
<b>identfier</b>	<a href="https://www.gov.pl/zagospodarowanieprzestrzenne/app/StrefaPlanistyczna/PL.ZIPPZP.11393/100205-POG/1POG-72SJ/20260320T000000">https://www.gov.pl/zagospodarowanieprzestrzenne/app/StrefaPlanistyczna/PL.ZIPPZP.11393/100205-POG/1POG-72SJ/20260320T000000</a>
<b>przestrzen nazw</b>	PL.ZIPPZP.11393/100205-POG
<b>lokalny id</b>	1POG-72SJ
<b>wersja id</b>	20260320T000000
<b>początek wersji obiektu</b>	2026-03-20T00:00
<b>nazwa</b>	strefa wielofunkcyjna z zabudową mieszkaniową jednorodzinną
<b>oznaczenie</b>	72SJ
<b>symbol</b>	SJ
<b>obowiązuje od</b>	2024-06-28

<b>obowiazuje do</b>	obecnie
<b>status</b>	w opracowaniu <a href="https://inspire.ec.europa.eu/codelist/ProcessStepGeneralValue/elaboration">https://inspire.ec.europa.eu/codelist/ProcessStepGeneralValue/elaboration</a>
<b>charakter ustalenia</b>	ogólnie wiążące <a href="https://inspire.ec.europa.eu/codelist/RegulationNatureValue/generallyBinding">https://inspire.ec.europa.eu/codelist/RegulationNatureValue/generallyBinding</a>
<b>profil podstawowy</b>	teren zabudowy mieszkaniowej jednorodzinnej teren usług teren komunikacji teren zieleni urządzonej teren ogrodów działkowych teren infrastruktury technicznej
<b>profil dodatkowy</b>	teren wód
<b>maksymalna nadziemna intensywnosc zabudowy</b>	0.4
<b>maksymalny udzial powierzchni zabudowy</b>	20%
<b>maksymalna wysokosc zabudowy</b>	10.0 m
<b>minimalny udzial powierzchni biologicznie czynnej</b>	30%
<b>geometria</b>	
<b>plan</b>	<a href="https://www.gov.pl/zagospodarowanieprzestrzenne/app/AktPlanowaniaPrzestrzennego/PL.ZIPPZP.11393/100205-POG/1POG">https://www.gov.pl/zagospodarowanieprzestrzenne/app/AktPlanowaniaPrzestrzennego/PL.ZIPPZP.11393/100205-POG/1POG</a>
<b>strefa planistyczna</b>	PL.ZIPPZP.11393_100205-POG_1POG-73SZ_20260320T000000
<b>identfier</b>	<a href="https://www.gov.pl/zagospodarowanieprzestrzenne/app/StrefaPlanistyczna/PL.ZIPPZP.11393/100205-POG/1POG-73SZ/20260320T000000">https://www.gov.pl/zagospodarowanieprzestrzenne/app/StrefaPlanistyczna/PL.ZIPPZP.11393/100205-POG/1POG-73SZ/20260320T000000</a>
<b>przestrzen nazw</b>	PL.ZIPPZP.11393/100205-POG
<b>lokalny id</b>	1POG-73SZ
<b>wersja id</b>	20260320T000000
<b>poczatek wersji obiektu</b>	2026-03-20T00:00
<b>nazwa</b>	strefa wielofunkcyjna z zabudową zagrodową
<b>oznaczenie</b>	73SZ
<b>symbol</b>	SZ
<b>obowiazuje od</b>	2024-06-28
<b>obowiazuje do</b>	obecnie


<b>status</b>	w opracowaniu <a href="https://inspire.ec.europa.eu/codelist/ProcessStepGeneralValue/elaboration">https://inspire.ec.europa.eu/codelist/ProcessStepGeneralValue/elaboration</a>
<b>charakter ustalenia</b>	ogólnie wiążące <a href="https://inspire.ec.europa.eu/codelist/RegulationNatureValue/generallyBinding">https://inspire.ec.europa.eu/codelist/RegulationNatureValue/generallyBinding</a>
<b>profil podstawowy</b>	teren zabudowy zagrodowej teren produkcji w gospodarstwach rolnych teren akwakultury i obsługi rybactwa teren komunikacji teren zieleni urządzonej teren ogrodów działkowych teren infrastruktury technicznej
<b>profil dodatkowy</b>	teren wielkotowarowej produkcji rolnej teren usług teren wód
<b>maksymalna nadziemna intensywnosc zabudowy</b>	0.4
<b>maksymalny udzial powierzchni zabudowy</b>	20%
<b>maksymalna wysokosc zabudowy</b>	15.0 m
<b>minimalny udzial powierzchni biologicznie czynnej</b>	40%
<b>geometria</b>	
<b>plan</b>	<a href="https://www.gov.pl/zagospodarowanieprzestrzenne/app/AktPlanowaniaPrzestrzennego/PL.ZIPPZP.11393/100205-POG/1POG">https://www.gov.pl/zagospodarowanieprzestrzenne/app/AktPlanowaniaPrzestrzennego/PL.ZIPPZP.11393/100205-POG/1POG</a>
<b>strefa planistyczna</b>	PL.ZIPPZP.11393_100205-POG_1POG-73SJ_20260320T000000
<b>identfier</b>	<a href="https://www.gov.pl/zagospodarowanieprzestrzenne/app/StrefaPlanistyczna/PL.ZIPPZP.11393/100205-POG/1POG-73SJ/20260320T000000">https://www.gov.pl/zagospodarowanieprzestrzenne/app/StrefaPlanistyczna/PL.ZIPPZP.11393/100205-POG/1POG-73SJ/20260320T000000</a>
<b>przestrzen nazw</b>	PL.ZIPPZP.11393/100205-POG
<b>lokalny id</b>	1POG-73SJ
<b>wersja id</b>	20260320T000000
<b>początek wersji obiektu</b>	2026-03-20T00:00
<b>nazwa</b>	strefa wielofunkcyjna z zabudową mieszkaniową jednorodzinną
<b>oznaczenie</b>	73SJ
<b>symbol</b>	SJ
<b>obowiązuje od</b>	2024-06-28

<b>obowiazuje do</b>	obecnie
<b>status</b>	w opracowaniu <a href="https://inspire.ec.europa.eu/codelist/ProcessStepGeneralValue/elaboration">https://inspire.ec.europa.eu/codelist/ProcessStepGeneralValue/elaboration</a>
<b>charakter ustalenia</b>	ogólnie wiążące <a href="https://inspire.ec.europa.eu/codelist/RegulationNatureValue/generallyBinding">https://inspire.ec.europa.eu/codelist/RegulationNatureValue/generallyBinding</a>
<b>profil podstawowy</b>	teren zabudowy mieszkaniowej jednorodzinnej teren usług teren komunikacji teren zieleni urządzonej teren ogrodów działkowych teren infrastruktury technicznej
<b>profil dodatkowy</b>	teren wód
<b>maksymalna nadziemna intensywnosc zabudowy</b>	0.4
<b>maksymalny udzial powierzchni zabudowy</b>	20%
<b>maksymalna wysokosc zabudowy</b>	10.0 m
<b>minimalny udzial powierzchni biologicznie czynnej</b>	30%
<b>geometria</b>	
<b>plan</b>	<a href="https://www.gov.pl/zagospodarowanieprzestrzenne/app/AktPlanowaniaPrzestrzennego/PL.ZIPPZP.11393/100205-POG/1POG">https://www.gov.pl/zagospodarowanieprzestrzenne/app/AktPlanowaniaPrzestrzennego/PL.ZIPPZP.11393/100205-POG/1POG</a>
<b>strefa planistyczna</b>	PL.ZIPPZP.11393_100205-POG_1POG-74SZ_20260320T000000
<b>identfier</b>	<a href="https://www.gov.pl/zagospodarowanieprzestrzenne/app/StrefaPlanistyczna/PL.ZIPPZP.11393/100205-POG/1POG-74SZ/20260320T000000">https://www.gov.pl/zagospodarowanieprzestrzenne/app/StrefaPlanistyczna/PL.ZIPPZP.11393/100205-POG/1POG-74SZ/20260320T000000</a>
<b>przestrzen nazw</b>	PL.ZIPPZP.11393/100205-POG
<b>lokalny id</b>	1POG-74SZ
<b>wersja id</b>	20260320T000000
<b>poczatek wersji obiektu</b>	2026-03-20T00:00
<b>nazwa</b>	strefa wielofunkcyjna z zabudową zagrodową
<b>oznaczenie</b>	74SZ
<b>symbol</b>	SZ
<b>obowiazuje od</b>	2024-06-28
<b>obowiazuje do</b>	obecnie


<b>status</b>	w opracowaniu <a href="https://inspire.ec.europa.eu/codelist/ProcessStepGeneralValue/elaboration">https://inspire.ec.europa.eu/codelist/ProcessStepGeneralValue/elaboration</a>
<b>charakter ustalenia</b>	ogólnie wiążące <a href="https://inspire.ec.europa.eu/codelist/RegulationNatureValue/generallyBinding">https://inspire.ec.europa.eu/codelist/RegulationNatureValue/generallyBinding</a>
<b>profil podstawowy</b>	teren zabudowy zagrodowej teren produkcji w gospodarstwach rolnych teren akwakultury i obsługi rybactwa teren komunikacji teren zieleni urządzonej teren ogrodów działkowych teren infrastruktury technicznej
<b>profil dodatkowy</b>	teren wielkotowarowej produkcji rolnej teren usług teren wód
<b>maksymalna nadziemna intensywnosc zabudowy</b>	0.4
<b>maksymalny udzial powierzchni zabudowy</b>	20%
<b>maksymalna wysokosc zabudowy</b>	15.0 m
<b>minimalny udzial powierzchni biologicznie czynnej</b>	40%
<b>geometria</b>	
<b>plan</b>	<a href="https://www.gov.pl/zagospodarowanieprzestrzenne/app/AktPlanowaniaPrzestrzennego/PL.ZIPPZP.11393/100205-POG/1POG">https://www.gov.pl/zagospodarowanieprzestrzenne/app/AktPlanowaniaPrzestrzennego/PL.ZIPPZP.11393/100205-POG/1POG</a>
<b>strefa planistyczna</b>	PL.ZIPPZP.11393_100205-POG_1POG-74SJ_20260320T000000
<b>identfier</b>	<a href="https://www.gov.pl/zagospodarowanieprzestrzenne/app/StrefaPlanistyczna/PL.ZIPPZP.11393/100205-POG/1POG-74SJ/20260320T000000">https://www.gov.pl/zagospodarowanieprzestrzenne/app/StrefaPlanistyczna/PL.ZIPPZP.11393/100205-POG/1POG-74SJ/20260320T000000</a>
<b>przestrzen nazw</b>	PL.ZIPPZP.11393/100205-POG
<b>lokalny id</b>	1POG-74SJ
<b>wersja id</b>	20260320T000000
<b>początek wersji obiektu</b>	2026-03-20T00:00
<b>nazwa</b>	strefa wielofunkcyjna z zabudową mieszkaniową jednorodzinną
<b>oznaczenie</b>	74SJ
<b>symbol</b>	SJ
<b>obowiązuje od</b>	2024-06-28

<b>obowiazuje do</b>	obecnie
<b>status</b>	w opracowaniu <a href="https://inspire.ec.europa.eu/codelist/ProcessStepGeneralValue/elaboration">https://inspire.ec.europa.eu/codelist/ProcessStepGeneralValue/elaboration</a>
<b>charakter ustalenia</b>	ogólnie wiążące <a href="https://inspire.ec.europa.eu/codelist/RegulationNatureValue/generallyBinding">https://inspire.ec.europa.eu/codelist/RegulationNatureValue/generallyBinding</a>
<b>profil podstawowy</b>	teren zabudowy mieszkaniowej jednorodzinnej teren usług teren komunikacji teren zieleni urządzonej teren ogrodów działkowych teren infrastruktury technicznej
<b>profil dodatkowy</b>	teren wód
<b>maksymalna nadziemna intensywnosc zabudowy</b>	0.4
<b>maksymalny udzial powierzchni zabudowy</b>	20%
<b>maksymalna wysokosc zabudowy</b>	10.0 m
<b>minimalny udzial powierzchni biologicznie czynnej</b>	30%
<b>geometria</b>	
<b>plan</b>	<a href="https://www.gov.pl/zagospodarowanieprzestrzenne/app/AktPlanowaniaPrzestrzennego/PL.ZIPPZP.11393/100205-POG/1POG">https://www.gov.pl/zagospodarowanieprzestrzenne/app/AktPlanowaniaPrzestrzennego/PL.ZIPPZP.11393/100205-POG/1POG</a>
<b>strefa planistyczna</b>	PL.ZIPPZP.11393_100205-POG_1POG-75SJ_20260320T000000
<b>identfier</b>	<a href="https://www.gov.pl/zagospodarowanieprzestrzenne/app/StrefaPlanistyczna/PL.ZIPPZP.11393/100205-POG/1POG-75SJ/20260320T000000">https://www.gov.pl/zagospodarowanieprzestrzenne/app/StrefaPlanistyczna/PL.ZIPPZP.11393/100205-POG/1POG-75SJ/20260320T000000</a>
<b>przestrzen nazw</b>	PL.ZIPPZP.11393/100205-POG
<b>lokalny id</b>	1POG-75SJ
<b>wersja id</b>	20260320T000000
<b>poczatek wersji obiektu</b>	2026-03-20T00:00
<b>nazwa</b>	strefa wielofunkcyjna z zabudową mieszkaniową jednorodzinną
<b>oznaczenie</b>	75SJ
<b>symbol</b>	SJ
<b>obowiazuje od</b>	2024-06-28
<b>obowiazuje do</b>	obecnie



<b>status</b>	w opracowaniu <a href="https://inspire.ec.europa.eu/codelist/ProcessStepGeneralValue/elaboration">https://inspire.ec.europa.eu/codelist/ProcessStepGeneralValue/elaboration</a>
<b>charakter ustalenia</b>	ogólnie wiążące <a href="https://inspire.ec.europa.eu/codelist/RegulationNatureValue/generallyBinding">https://inspire.ec.europa.eu/codelist/RegulationNatureValue/generallyBinding</a>
<b>profil podstawowy</b>	teren zabudowy mieszkaniowej jednorodzinnej teren usług teren komunikacji teren zieleni urządzonej teren ogrodów działkowych teren infrastruktury technicznej
<b>profil dodatkowy</b>	teren wód
<b>maksymalna nadziemna intensywnosc zabudowy</b>	0.4
<b>maksymalny udzial powierzchni zabudowy</b>	20%
<b>maksymalna wysokosc zabudowy</b>	10.0 m
<b>minimalny udzial powierzchni biologicznie czynnej</b>	30%
<b>geometria</b>	
<b>plan</b>	<a href="https://www.gov.pl/zagospodarowanieprzestrzenne/app/AktPlanowaniaPrzestrzennego/PL.ZIPPZP.11393/100205-POG/1POG">https://www.gov.pl/zagospodarowanieprzestrzenne/app/AktPlanowaniaPrzestrzennego/PL.ZIPPZP.11393/100205-POG/1POG</a>
<b>strefa planistyczna</b>	PL.ZIPPZP.11393_100205-POG_1POG-75SZ_20260320T000000
<b>identfier</b>	<a href="https://www.gov.pl/zagospodarowanieprzestrzenne/app/StrefaPlanistyczna/PL.ZIPPZP.11393/100205-POG/1POG-75SZ/20260320T000000">https://www.gov.pl/zagospodarowanieprzestrzenne/app/StrefaPlanistyczna/PL.ZIPPZP.11393/100205-POG/1POG-75SZ/20260320T000000</a>
<b>przestrzen nazw</b>	PL.ZIPPZP.11393/100205-POG
<b>lokalny id</b>	1POG-75SZ
<b>wersja id</b>	20260320T000000
<b>poczatek wersji obiektu</b>	2026-03-20T00:00
<b>nazwa</b>	strefa wielofunkcyjna z zabudową zagrodową
<b>oznaczenie</b>	75SZ
<b>symbol</b>	SZ
<b>obowiazuje od</b>	2024-06-28
<b>obowiazuje do</b>	obecnie
<b>status</b>	w opracowaniu

	<a href="https://inspire.ec.europa.eu/codelist/ProcessStepGeneralValue/elaboration">https://inspire.ec.europa.eu/codelist/ProcessStepGeneralValue/elaboration</a>
<b>charakter ustalenia</b>	ogólnie wiążące <a href="https://inspire.ec.europa.eu/codelist/RegulationNatureValue/generallyBinding">https://inspire.ec.europa.eu/codelist/RegulationNatureValue/generallyBinding</a>
<b>profil podstawowy</b>	teren zabudowy zagrodowej teren produkcji w gospodarstwach rolnych teren akwakultury i obsługi rybactwa teren komunikacji teren zieleni urządzonej teren ogrodów działkowych teren infrastruktury technicznej
<b>profil dodatkowy</b>	teren wielkotowarowej produkcji rolnej teren usług teren wód
<b>maksymalna nadziemna intensywność zabudowy</b>	0.6
<b>maksymalny udział powierzchni zabudowy</b>	30%
<b>maksymalna wysokość zabudowy</b>	15.0 m
<b>minimalny udział powierzchni biologicznie czynnej</b>	40%
<b>geometria</b>	
<b>plan</b>	<a href="https://www.gov.pl/zagospodarowanieprzestrzenne/app/AktPlanowaniaPrzestrzennego/PL.ZIPPZP.11393/100205-POG/1POG">https://www.gov.pl/zagospodarowanieprzestrzenne/app/AktPlanowaniaPrzestrzennego/PL.ZIPPZP.11393/100205-POG/1POG</a>
<b>strefa planistyczna</b>	PL.ZIPPZP.11393_100205-POG_1POG-76SJ_20260320T000000
<b>identyfikator</b>	<a href="https://www.gov.pl/zagospodarowanieprzestrzenne/app/StrefaPlanistyczna/PL.ZIPPZP.11393/100205-POG/1POG-76SJ/20260320T000000">https://www.gov.pl/zagospodarowanieprzestrzenne/app/StrefaPlanistyczna/PL.ZIPPZP.11393/100205-POG/1POG-76SJ/20260320T000000</a>
<b>przestrzeń nazw</b>	PL.ZIPPZP.11393/100205-POG
<b>lokalny id</b>	1POG-76SJ
<b>wersja id</b>	20260320T000000
<b>początek wersji obiektu</b>	2026-03-20T00:00
<b>nazwa</b>	strefa wielofunkcyjna z zabudową mieszkaniową jednorodzinną
<b>oznaczenie</b>	76SJ
<b>symbol</b>	SJ
<b>obowiązuje od</b>	2024-06-28
<b>obowiązuje do</b>	obecnie

<b>status</b>	w opracowaniu <a href="https://inspire.ec.europa.eu/codelist/ProcessStepGeneralValue/elaboration">https://inspire.ec.europa.eu/codelist/ProcessStepGeneralValue/elaboration</a>
<b>charakter ustalenia</b>	ogólnie wiążące <a href="https://inspire.ec.europa.eu/codelist/RegulationNatureValue/generallyBinding">https://inspire.ec.europa.eu/codelist/RegulationNatureValue/generallyBinding</a>
<b>profil podstawowy</b>	teren zabudowy mieszkaniowej jednorodzinnej teren usług teren komunikacji teren zieleni urządzonej teren ogrodów działkowych teren infrastruktury technicznej
<b>profil dodatkowy</b>	teren wód
<b>maksymalna nadziemna intensywnosc zabudowy</b>	0.4
<b>maksymalny udział powierzchni zabudowy</b>	20%
<b>maksymalna wysokosc zabudowy</b>	10.0 m
<b>minimalny udział powierzchni biologicznie czynnej</b>	30%
<b>geometria</b>	
<b>plan</b>	<a href="https://www.gov.pl/zagospodarowanieprzestrzenne/app/AktPlanowaniaPrzestrzennego/PL.ZIPPZP.11393/100205-POG/1POG">https://www.gov.pl/zagospodarowanieprzestrzenne/app/AktPlanowaniaPrzestrzennego/PL.ZIPPZP.11393/100205-POG/1POG</a>
<b>strefa planistyczna</b>	PL.ZIPPZP.11393_100205-POG_1POG-76SZ_20260320T000000
<b>identfier</b>	<a href="https://www.gov.pl/zagospodarowanieprzestrzenne/app/StrefaPlanistyczna/PL.ZIPPZP.11393/100205-POG/1POG-76SZ/20260320T000000">https://www.gov.pl/zagospodarowanieprzestrzenne/app/StrefaPlanistyczna/PL.ZIPPZP.11393/100205-POG/1POG-76SZ/20260320T000000</a>
<b>przestrzen nazw</b>	PL.ZIPPZP.11393/100205-POG
<b>lokalny id</b>	1POG-76SZ
<b>wersja id</b>	20260320T000000
<b>początek wersji obiektu</b>	2026-03-20T00:00
<b>nazwa</b>	strefa wielofunkcyjna z zabudową zagrodową
<b>oznaczenie</b>	76SZ
<b>symbol</b>	SZ
<b>obowiązuje od</b>	2024-06-28
<b>obowiązuje do</b>	obecnie
<b>status</b>	w opracowaniu

	<a href="https://inspire.ec.europa.eu/codelist/ProcessStepGeneralValue/elaboration">https://inspire.ec.europa.eu/codelist/ProcessStepGeneralValue/elaboration</a>
<b>charakter ustalenia</b>	ogólnie wiążące <a href="https://inspire.ec.europa.eu/codelist/RegulationNatureValue/generallyBinding">https://inspire.ec.europa.eu/codelist/RegulationNatureValue/generallyBinding</a>
<b>profil podstawowy</b>	teren zabudowy zagrodowej teren produkcji w gospodarstwach rolnych teren akwakultury i obsługi rybactwa teren komunikacji teren zieleni urządzonej teren ogrodów działkowych teren infrastruktury technicznej
<b>profil dodatkowy</b>	teren wielkotowarowej produkcji rolnej teren usług teren wód
<b>maksymalna nadziemna intensywność zabudowy</b>	0.4
<b>maksymalny udział powierzchni zabudowy</b>	20%
<b>maksymalna wysokość zabudowy</b>	15.0 m
<b>minimalny udział powierzchni biologicznie czynnej</b>	30%
<b>geometria</b>	
<b>plan</b>	<a href="https://www.gov.pl/zagospodarowanieprzestrzenne/app/AktPlanowaniaPrzestrzennego/PL.ZIPPZP.11393/100205-POG/1POG">https://www.gov.pl/zagospodarowanieprzestrzenne/app/AktPlanowaniaPrzestrzennego/PL.ZIPPZP.11393/100205-POG/1POG</a>
<b>strefa planistyczna</b>	PL.ZIPPZP.11393_100205-POG_1POG-77SZ_20260320T000000
<b>identyfikator</b>	<a href="https://www.gov.pl/zagospodarowanieprzestrzenne/app/StrefaPlanistyczna/PL.ZIPPZP.11393/100205-POG/1POG-77SZ/20260320T000000">https://www.gov.pl/zagospodarowanieprzestrzenne/app/StrefaPlanistyczna/PL.ZIPPZP.11393/100205-POG/1POG-77SZ/20260320T000000</a>
<b>przestrzeń nazw</b>	PL.ZIPPZP.11393/100205-POG
<b>lokalny id</b>	1POG-77SZ
<b>wersja id</b>	20260320T000000
<b>początek wersji obiektu</b>	2026-03-20T00:00
<b>nazwa</b>	strefa wielofunkcyjna z zabudową zagrodową
<b>oznaczenie</b>	77SZ
<b>symbol</b>	SZ
<b>obowiązuje od</b>	2024-06-28
<b>obowiązuje do</b>	obecnie


<b>status</b>	w opracowaniu <a href="https://inspire.ec.europa.eu/codelist/ProcessStepGeneralValue/elaboration">https://inspire.ec.europa.eu/codelist/ProcessStepGeneralValue/elaboration</a>
<b>charakter ustalenia</b>	ogólnie wiążące <a href="https://inspire.ec.europa.eu/codelist/RegulationNatureValue/generallyBinding">https://inspire.ec.europa.eu/codelist/RegulationNatureValue/generallyBinding</a>
<b>profil podstawowy</b>	teren zabudowy zagrodowej teren produkcji w gospodarstwach rolnych teren akwakultury i obsługi rybactwa teren komunikacji teren zieleni urządzonej teren ogrodów działkowych teren infrastruktury technicznej
<b>profil dodatkowy</b>	teren wielkotowarowej produkcji rolnej teren usług teren wód
<b>maksymalna nadziemna intensywnosc zabudowy</b>	0.4
<b>maksymalny udzial powierzchni zabudowy</b>	20%
<b>maksymalna wysokosc zabudowy</b>	15.0 m
<b>minimalny udzial powierzchni biologicznie czynnej</b>	40%
<b>geometria</b>	
<b>plan</b>	<a href="https://www.gov.pl/zagospodarowanieprzestrzenne/app/AktPlanowaniaPrzestrzennego/PL.ZIPPZP.11393/100205-POG/1POG">https://www.gov.pl/zagospodarowanieprzestrzenne/app/AktPlanowaniaPrzestrzennego/PL.ZIPPZP.11393/100205-POG/1POG</a>
<b>strefa planistyczna</b>	PL.ZIPPZP.11393_100205-POG_1POG-77SJ_20260320T000000
<b>identfier</b>	<a href="https://www.gov.pl/zagospodarowanieprzestrzenne/app/StrefaPlanistyczna/PL.ZIPPZP.11393/100205-POG/1POG-77SJ/20260320T000000">https://www.gov.pl/zagospodarowanieprzestrzenne/app/StrefaPlanistyczna/PL.ZIPPZP.11393/100205-POG/1POG-77SJ/20260320T000000</a>
<b>przestrzen nazw</b>	PL.ZIPPZP.11393/100205-POG
<b>lokalny id</b>	1POG-77SJ
<b>wersja id</b>	20260320T000000
<b>poczatek wersji obiektu</b>	2026-03-20T00:00
<b>nazwa</b>	strefa wielofunkcyjna z zabudową mieszkaniową jednorodzinną
<b>oznaczenie</b>	77SJ
<b>symbol</b>	SJ
<b>obowiazuje od</b>	2024-06-28



<b>obowiazuje do</b>	obecnie
<b>status</b>	w opracowaniu <a href="https://inspire.ec.europa.eu/codelist/ProcessStepGeneralValue/elaboration">https://inspire.ec.europa.eu/codelist/ProcessStepGeneralValue/elaboration</a>
<b>charakter ustalenia</b>	ogólnie wiążące <a href="https://inspire.ec.europa.eu/codelist/RegulationNatureValue/generallyBinding">https://inspire.ec.europa.eu/codelist/RegulationNatureValue/generallyBinding</a>
<b>profil podstawowy</b>	teren zabudowy mieszkaniowej jednorodzinnej teren usług teren komunikacji teren zieleni urządzonej teren ogrodów działkowych teren infrastruktury technicznej
<b>profil dodatkowy</b>	teren zieleni naturalnej teren wód
<b>maksymalna nadziemna intensywnosc zabudowy</b>	0.4
<b>maksymalny udzial powierzchni zabudowy</b>	40%
<b>maksymalna wysokosc zabudowy</b>	4.0 m
<b>minimalny udzial powierzchni biologicznie czynnej</b>	40%
<b>geometria</b>	
<b>plan</b>	<a href="https://www.gov.pl/zagospodarowanieprzestrzenne/app/AktPlanowaniaPrzestrzennego/PL.ZIPPZP.11393/100205-POG/1POG">https://www.gov.pl/zagospodarowanieprzestrzenne/app/AktPlanowaniaPrzestrzennego/PL.ZIPPZP.11393/100205-POG/1POG</a>
<b>strefa planistyczna</b>	PL.ZIPPZP.11393_100205-POG_1POG-78SZ_20260320T000000
<b>identfier</b>	<a href="https://www.gov.pl/zagospodarowanieprzestrzenne/app/StrefaPlanistyczna/PL.ZIPPZP.11393/100205-POG/1POG-78SZ/20260320T000000">https://www.gov.pl/zagospodarowanieprzestrzenne/app/StrefaPlanistyczna/PL.ZIPPZP.11393/100205-POG/1POG-78SZ/20260320T000000</a>
<b>przestrzen nazw</b>	PL.ZIPPZP.11393/100205-POG
<b>lokalny id</b>	1POG-78SZ
<b>wersja id</b>	20260320T000000
<b>poczatek wersji obiektu</b>	2026-03-20T00:00
<b>nazwa</b>	strefa wielofunkcyjna z zabudową zagrodową
<b>oznaczenie</b>	78SZ
<b>symbol</b>	SZ
<b>obowiazuje od</b>	2024-06-28




<b>obowiazuje do</b>	obecnie
<b>status</b>	w opracowaniu <a href="https://inspire.ec.europa.eu/codelist/ProcessStepGeneralValue/elaboration">https://inspire.ec.europa.eu/codelist/ProcessStepGeneralValue/elaboration</a>
<b>charakter ustalenia</b>	ogólnie wiążące <a href="https://inspire.ec.europa.eu/codelist/RegulationNatureValue/generallyBinding">https://inspire.ec.europa.eu/codelist/RegulationNatureValue/generallyBinding</a>
<b>profil podstawowy</b>	teren zabudowy zagrodowej teren produkcji w gospodarstwach rolnych teren akwakultury i obsługi rybactwa teren komunikacji teren zieleni urządzonej teren ogrodów działkowych teren infrastruktury technicznej
<b>profil dodatkowy</b>	teren wielkotowarowej produkcji rolnej teren usług teren wód
<b>maksymalna nadziemna intensywnosc zabudowy</b>	0.6
<b>maksymalny udzial powierzchni zabudowy</b>	30%
<b>maksymalna wysokosc zabudowy</b>	15.0 m
<b>minimalny udzial powierzchni biologicznie czynnej</b>	30%
<b>geometria</b>	
<b>plan</b>	<a href="https://www.gov.pl/zagospodarowanieprzestrzenne/app/AktPlanowaniaPrzestrzennego/PL.ZIPPZP.11393/100205-POG/1POG">https://www.gov.pl/zagospodarowanieprzestrzenne/app/AktPlanowaniaPrzestrzennego/PL.ZIPPZP.11393/100205-POG/1POG</a>
<b>strefa planistyczna</b>	PL.ZIPPZP.11393_100205-POG_1POG-78SJ_20260320T000000
<b>identfier</b>	<a href="https://www.gov.pl/zagospodarowanieprzestrzenne/app/StrefaPlanistyczna/PL.ZIPPZP.11393/100205-POG/1POG-78SJ/20260320T000000">https://www.gov.pl/zagospodarowanieprzestrzenne/app/StrefaPlanistyczna/PL.ZIPPZP.11393/100205-POG/1POG-78SJ/20260320T000000</a>
<b>przestrzen nazw</b>	PL.ZIPPZP.11393/100205-POG
<b>lokalny id</b>	1POG-78SJ
<b>wersja id</b>	20260320T000000
<b>poczatek wersji obiektu</b>	2026-03-20T00:00
<b>nazwa</b>	strefa wielofunkcyjna z zabudową mieszkaniową jednorodzinną
<b>oznaczenie</b>	78SJ
<b>symbol</b>	SJ

<b>obowiazuje od</b>	2024-06-28
<b>obowiazuje do</b>	obecnie
<b>status</b>	w opracowaniu <a href="https://inspire.ec.europa.eu/codelist/ProcessStepGeneralValue/elaboration">https://inspire.ec.europa.eu/codelist/ProcessStepGeneralValue/elaboration</a>
<b>charakter ustalenia</b>	ogólnie wiążące <a href="https://inspire.ec.europa.eu/codelist/RegulationNatureValue/generallyBinding">https://inspire.ec.europa.eu/codelist/RegulationNatureValue/generallyBinding</a>
<b>profil podstawowy</b>	teren zabudowy mieszkaniowej jednorodzinnej teren usług teren komunikacji teren zieleni urządzonej teren ogrodów działkowych teren infrastruktury technicznej
<b>profil dodatkowy</b>	teren wód
<b>maksymalna nadziemna intensywnosc zabudowy</b>	0.4
<b>maksymalny udzial powierzchni zabudowy</b>	20%
<b>maksymalna wysokosc zabudowy</b>	10.0 m
<b>minimalny udzial powierzchni biologicznie czynnej</b>	50%
<b>geometria</b>	
<b>plan</b>	<a href="https://www.gov.pl/zagospodarowanieprzestrzenne/app/AktPlanowaniaPrzestrzennego/PL.ZIPPZP.11393/100205-POG/1POG">https://www.gov.pl/zagospodarowanieprzestrzenne/app/AktPlanowaniaPrzestrzennego/PL.ZIPPZP.11393/100205-POG/1POG</a>
<b>strefa planistyczna</b>	PL.ZIPPZP.11393_100205-POG_1POG-79SZ_20260320T000000
<b>identfier</b>	<a href="https://www.gov.pl/zagospodarowanieprzestrzenne/app/StrefaPlanistyczna/PL.ZIPPZP.11393/100205-POG/1POG-79SZ/20260320T000000">https://www.gov.pl/zagospodarowanieprzestrzenne/app/StrefaPlanistyczna/PL.ZIPPZP.11393/100205-POG/1POG-79SZ/20260320T000000</a>
<b>przestrzen nazw</b>	PL.ZIPPZP.11393/100205-POG
<b>lokalny id</b>	1POG-79SZ
<b>wersja id</b>	20260320T000000
<b>poczatek wersji obiektu</b>	2026-03-20T00:00
<b>nazwa</b>	strefa wielofunkcyjna z zabudową zagrodową
<b>oznaczenie</b>	79SZ
<b>symbol</b>	SZ
<b>obowiazuje od</b>	2024-06-28


<b>obowiazuje do</b>	obecnie
<b>status</b>	w opracowaniu <a href="https://inspire.ec.europa.eu/codelist/ProcessStepGeneralValue/elaboration">https://inspire.ec.europa.eu/codelist/ProcessStepGeneralValue/elaboration</a>
<b>charakter ustalenia</b>	ogólnie wiążące <a href="https://inspire.ec.europa.eu/codelist/RegulationNatureValue/generallyBinding">https://inspire.ec.europa.eu/codelist/RegulationNatureValue/generallyBinding</a>
<b>profil podstawowy</b>	teren zabudowy zagrodowej teren produkcji w gospodarstwach rolnych teren akwakultury i obsługi rybactwa teren komunikacji teren zieleni urządzonej teren ogrodów działkowych teren infrastruktury technicznej
<b>profil dodatkowy</b>	teren wielkotowarowej produkcji rolnej teren usług teren wód
<b>maksymalna nadziemna intensywnosc zabudowy</b>	0.6
<b>maksymalny udzial powierzchni zabudowy</b>	30%
<b>maksymalna wysokosc zabudowy</b>	15.0 m
<b>minimalny udzial powierzchni biologicznie czynnej</b>	40%
<b>geometria</b>	
<b>plan</b>	<a href="https://www.gov.pl/zagospodarowanieprzestrzenne/app/AktPlanowaniaPrzestrzennego/PL.ZIPPZP.11393/100205-POG/1POG">https://www.gov.pl/zagospodarowanieprzestrzenne/app/AktPlanowaniaPrzestrzennego/PL.ZIPPZP.11393/100205-POG/1POG</a>
<b>strefa planistyczna</b>	PL.ZIPPZP.11393_100205-POG_1POG-79SJ_20260320T000000
<b>identyfier</b>	<a href="https://www.gov.pl/zagospodarowanieprzestrzenne/app/StrefaPlanistyczna/PL.ZIPPZP.11393/100205-POG/1POG-79SJ/20260320T000000">https://www.gov.pl/zagospodarowanieprzestrzenne/app/StrefaPlanistyczna/PL.ZIPPZP.11393/100205-POG/1POG-79SJ/20260320T000000</a>
<b>przestrzen nazw</b>	PL.ZIPPZP.11393/100205-POG
<b>lokalny id</b>	1POG-79SJ
<b>wersja id</b>	20260320T000000
<b>poczatek wersji obiektu</b>	2026-03-20T00:00
<b>nazwa</b>	strefa wielofunkcyjna z zabudową mieszkaniową jednorodzinną
<b>oznaczenie</b>	79SJ
<b>symbol</b>	SJ


<b>obowiązuje od</b>	2024-06-28
<b>obowiązuje do</b>	obecnie
<b>status</b>	w opracowaniu <a href="https://inspire.ec.europa.eu/codelist/ProcessStepGeneralValue/elaboration">https://inspire.ec.europa.eu/codelist/ProcessStepGeneralValue/elaboration</a>
<b>charakter ustalenia</b>	ogólnie wiążące <a href="https://inspire.ec.europa.eu/codelist/RegulationNatureValue/generallyBinding">https://inspire.ec.europa.eu/codelist/RegulationNatureValue/generallyBinding</a>
<b>profil podstawowy</b>	teren zabudowy mieszkaniowej jednorodzinnej teren usług teren komunikacji teren zieleni urządzonej teren ogrodów działkowych teren infrastruktury technicznej
<b>profil dodatkowy</b>	teren zieleni naturalnej teren wód
<b>maksymalna nadziemna intensywnosc zabudowy</b>	0.4
<b>maksymalny udział powierzchni zabudowy</b>	40%
<b>maksymalna wysokosc zabudowy</b>	10.0 m
<b>minimalny udział powierzchni biologicznie czynnej</b>	40%
<b>geometria</b>	
<b>plan</b>	<a href="https://www.gov.pl/zagospodarowanieprzestrzenne/app/AktPlanowaniaPrzestrzennego/PL.ZIPPZP.11393/100205-POG/1POG">https://www.gov.pl/zagospodarowanieprzestrzenne/app/AktPlanowaniaPrzestrzennego/PL.ZIPPZP.11393/100205-POG/1POG</a>
<b>strefa planistyczna</b>	PL.ZIPPZP.11393_100205-POG_1POG-80SJ_20260320T000000
<b>identfier</b>	<a href="https://www.gov.pl/zagospodarowanieprzestrzenne/app/StrefaPlanistyczna/PL.ZIPPZP.11393/100205-POG/1POG-80SJ/20260320T000000">https://www.gov.pl/zagospodarowanieprzestrzenne/app/StrefaPlanistyczna/PL.ZIPPZP.11393/100205-POG/1POG-80SJ/20260320T000000</a>
<b>przestrzen nazw</b>	PL.ZIPPZP.11393/100205-POG
<b>lokalny id</b>	1POG-80SJ
<b>wersja id</b>	20260320T000000
<b>początek wersji obiektu</b>	2026-03-20T00:00
<b>nazwa</b>	strefa wielofunkcyjna z zabudową mieszkaniową jednorodzinną
<b>oznaczenie</b>	80SJ
<b>symbol</b>	SJ


<b>obowiązuje od</b>	2024-06-28
<b>obowiązuje do</b>	obecnie
<b>status</b>	w opracowaniu <a href="https://inspire.ec.europa.eu/codelist/ProcessStepGeneralValue/elaboration">https://inspire.ec.europa.eu/codelist/ProcessStepGeneralValue/elaboration</a>
<b>charakter ustalenia</b>	ogólnie wiążące <a href="https://inspire.ec.europa.eu/codelist/RegulationNatureValue/generallyBinding">https://inspire.ec.europa.eu/codelist/RegulationNatureValue/generallyBinding</a>
<b>profil podstawowy</b>	teren zabudowy mieszkaniowej jednorodzinnej teren usług teren komunikacji teren zieleni urządzonej teren ogrodów działkowych teren infrastruktury technicznej
<b>profil dodatkowy</b>	teren zieleni naturalnej teren lasu teren wód
<b>maksymalna nadziemna intensywnosc zabudowy</b>	0.6
<b>maksymalny udział powierzchni zabudowy</b>	30%
<b>maksymalna wysokosc zabudowy</b>	10.0 m
<b>minimalny udział powierzchni biologicznie czynnej</b>	40%
<b>geometria</b>	
<b>plan</b>	<a href="https://www.gov.pl/zagospodarowanieprzestrzenne/app/AktPlanowaniaPrzestrzennego/PL.ZIPPZP.11393/100205-POG/1POG">https://www.gov.pl/zagospodarowanieprzestrzenne/app/AktPlanowaniaPrzestrzennego/PL.ZIPPZP.11393/100205-POG/1POG</a>
<b>strefa planistyczna</b>	PL.ZIPPZP.11393_100205-POG_1POG-80SZ_20260320T000000
<b>identfier</b>	<a href="https://www.gov.pl/zagospodarowanieprzestrzenne/app/StrefaPlanistyczna/PL.ZIPPZP.11393/100205-POG/1POG-80SZ/20260320T000000">https://www.gov.pl/zagospodarowanieprzestrzenne/app/StrefaPlanistyczna/PL.ZIPPZP.11393/100205-POG/1POG-80SZ/20260320T000000</a>
<b>przestrzen nazw</b>	PL.ZIPPZP.11393/100205-POG
<b>lokalny id</b>	1POG-80SZ
<b>wersja id</b>	20260320T000000
<b>początek wersji obiektu</b>	2026-03-20T00:00
<b>nazwa</b>	strefa wielofunkcyjna z zabudową zagrodową
<b>oznaczenie</b>	80SZ
<b>symbol</b>	SZ


<b>obowiązuje od</b>	2024-06-28
<b>obowiązuje do</b>	obecnie
<b>status</b>	w opracowaniu <a href="https://inspire.ec.europa.eu/codelist/ProcessStepGeneralValue/elaboration">https://inspire.ec.europa.eu/codelist/ProcessStepGeneralValue/elaboration</a>
<b>charakter ustalenia</b>	ogólnie wiążące <a href="https://inspire.ec.europa.eu/codelist/RegulationNatureValue/generallyBinding">https://inspire.ec.europa.eu/codelist/RegulationNatureValue/generallyBinding</a>
<b>profil podstawowy</b>	teren zabudowy zagrodowej teren produkcji w gospodarstwach rolnych teren akwakultury i obsługi rybactwa teren komunikacji teren zieleni urządzonej teren ogrodów działkowych teren infrastruktury technicznej
<b>profil dodatkowy</b>	teren wielkotowarowej produkcji rolnej teren usług teren wód
<b>maksymalna nadziemna intensywnosc zabudowy</b>	0.4
<b>maksymalny udział powierzchni zabudowy</b>	20%
<b>maksymalna wysokosc zabudowy</b>	15.0 m
<b>minimalny udział powierzchni biologicznie czynnej</b>	30%
<b>geometria</b>	
<b>plan</b>	<a href="https://www.gov.pl/zagospodarowanieprzestrzenne/app/AktPlanowaniaPrzestrzennego/PL.ZIPPZP.11393/100205-POG/1POG">https://www.gov.pl/zagospodarowanieprzestrzenne/app/AktPlanowaniaPrzestrzennego/PL.ZIPPZP.11393/100205-POG/1POG</a>
<b>strefa planistyczna</b>	PL.ZIPPZP.11393_100205-POG_1POG-81SJ_20260320T000000
<b>identyfier</b>	<a href="https://www.gov.pl/zagospodarowanieprzestrzenne/app/StrefaPlanistyczna/PL.ZIPPZP.11393/100205-POG/1POG-81SJ/20260320T000000">https://www.gov.pl/zagospodarowanieprzestrzenne/app/StrefaPlanistyczna/PL.ZIPPZP.11393/100205-POG/1POG-81SJ/20260320T000000</a>
<b>przestrzen nazw</b>	PL.ZIPPZP.11393/100205-POG
<b>lokalny id</b>	1POG-81SJ
<b>wersja id</b>	20260320T000000
<b>poczatek wersji obiektu</b>	2026-03-20T00:00
<b>nazwa</b>	strefa wielofunkcyjna z zabudową mieszkaniową jednorodzinną
<b>oznaczenie</b>	81SJ



<b>symbol</b>	SJ
<b>obowiazuje od</b>	2024-06-28
<b>obowiazuje do</b>	obecnie
<b>status</b>	w opracowaniu <a href="https://inspire.ec.europa.eu/codelist/ProcessStepGeneralValue/elaboration">https://inspire.ec.europa.eu/codelist/ProcessStepGeneralValue/elaboration</a>
<b>charakter ustalenia</b>	ogólnie wiążące <a href="https://inspire.ec.europa.eu/codelist/RegulationNatureValue/generallyBinding">https://inspire.ec.europa.eu/codelist/RegulationNatureValue/generallyBinding</a>
<b>profil podstawowy</b>	teren zabudowy mieszkaniowej jednorodzinnej teren usług teren komunikacji teren zieleni urządzonej teren ogrodów działkowych teren infrastruktury technicznej
<b>profil dodatkowy</b>	teren wód
<b>maksymalna nadziemna intensywnosc zabudowy</b>	0.6
<b>maksymalny udzial powierzchni zabudowy</b>	30%
<b>maksymalna wysokosc zabudowy</b>	10.0 m
<b>minimalny udzial powierzchni biologicznie czynnej</b>	30%
<b>geometria</b>	
<b>plan</b>	<a href="https://www.gov.pl/zagospodarowanieprzestrzenne/app/AktPlanowaniaPrzestrzennego/PL.ZIPPZP.11393/100205-POG/1POG">https://www.gov.pl/zagospodarowanieprzestrzenne/app/AktPlanowaniaPrzestrzennego/PL.ZIPPZP.11393/100205-POG/1POG</a>
<b>strefa planistyczna</b>	PL.ZIPPZP.11393_100205-POG_1POG-81SZ_20260320T000000
<b>identfier</b>	<a href="https://www.gov.pl/zagospodarowanieprzestrzenne/app/StrefaPlanistyczna/PL.ZIPPZP.11393/100205-POG/1POG-81SZ/20260320T000000">https://www.gov.pl/zagospodarowanieprzestrzenne/app/StrefaPlanistyczna/PL.ZIPPZP.11393/100205-POG/1POG-81SZ/20260320T000000</a>
<b>przestrzen nazw</b>	PL.ZIPPZP.11393/100205-POG
<b>lokalny id</b>	1POG-81SZ
<b>wersja id</b>	20260320T000000
<b>poczatek wersji obiektu</b>	2026-03-20T00:00
<b>nazwa</b>	strefa wielofunkcyjna z zabudową zagrodową
<b>oznaczenie</b>	81SZ
<b>symbol</b>	SZ

<b>obowiązuje od</b>	2024-06-28
<b>obowiązuje do</b>	obecnie
<b>status</b>	w opracowaniu <a href="https://inspire.ec.europa.eu/codelist/ProcessStepGeneralValue/elaboration">https://inspire.ec.europa.eu/codelist/ProcessStepGeneralValue/elaboration</a>
<b>charakter ustalenia</b>	ogólnie wiążące <a href="https://inspire.ec.europa.eu/codelist/RegulationNatureValue/generallyBinding">https://inspire.ec.europa.eu/codelist/RegulationNatureValue/generallyBinding</a>
<b>profil podstawowy</b>	teren zabudowy zagrodowej teren produkcji w gospodarstwach rolnych teren akwakultury i obsługi rybactwa teren komunikacji teren zieleni urządzonej teren ogrodów działkowych teren infrastruktury technicznej
<b>profil dodatkowy</b>	teren wielkotowarowej produkcji rolnej teren usług teren wód
<b>maksymalna nadziemna intensywnosc zabudowy</b>	0.6
<b>maksymalny udział powierzchni zabudowy</b>	30%
<b>maksymalna wysokosc zabudowy</b>	15.0 m
<b>minimalny udział powierzchni biologicznie czynnej</b>	40%
<b>geometria</b>	
<b>plan</b>	<a href="https://www.gov.pl/zagospodarowanieprzestrzenne/app/AktPlanowaniaPrzestrzennego/PL.ZIPPZP.11393/100205-POG/1POG">https://www.gov.pl/zagospodarowanieprzestrzenne/app/AktPlanowaniaPrzestrzennego/PL.ZIPPZP.11393/100205-POG/1POG</a>
<b>strefa planistyczna</b>	PL.ZIPPZP.11393_100205-POG_1POG-82SJ_20260320T000000
<b>identfier</b>	<a href="https://www.gov.pl/zagospodarowanieprzestrzenne/app/StrefaPlanistyczna/PL.ZIPPZP.11393/100205-POG/1POG-82SJ/20260320T000000">https://www.gov.pl/zagospodarowanieprzestrzenne/app/StrefaPlanistyczna/PL.ZIPPZP.11393/100205-POG/1POG-82SJ/20260320T000000</a>
<b>przestrzen nazw</b>	PL.ZIPPZP.11393/100205-POG
<b>lokalny id</b>	1POG-82SJ
<b>wersja id</b>	20260320T000000
<b>początek wersji obiektu</b>	2026-03-20T00:00
<b>nazwa</b>	strefa wielofunkcyjna z zabudową mieszkaniową jednorodzinną
<b>oznaczenie</b>	82SJ

<b>symbol</b>	SJ
<b>obowiązuje od</b>	2024-06-28
<b>obowiązuje do</b>	obecnie
<b>status</b>	w opracowaniu <a href="https://inspire.ec.europa.eu/codelist/ProcessStepGeneralValue/elaboration">https://inspire.ec.europa.eu/codelist/ProcessStepGeneralValue/elaboration</a>
<b>charakter ustalenia</b>	ogólnie wiążące <a href="https://inspire.ec.europa.eu/codelist/RegulationNatureValue/generallyBinding">https://inspire.ec.europa.eu/codelist/RegulationNatureValue/generallyBinding</a>
<b>profil podstawowy</b>	teren zabudowy mieszkaniowej jednorodzinnej teren usług teren komunikacji teren zieleni urządzonej teren ogrodów działkowych teren infrastruktury technicznej
<b>profil dodatkowy</b>	teren zieleni naturalnej teren wód
<b>maksymalna nadziemna intensywnosc zabudowy</b>	1.5
<b>maksymalny udział powierzchni zabudowy</b>	50%
<b>maksymalna wysokosc zabudowy</b>	12.0 m
<b>minimalny udział powierzchni biologicznie czynnej</b>	50%
<b>geometria</b>	
<b>plan</b>	<a href="https://www.gov.pl/zagospodarowanieprzestrzenne/app/AktPlanowaniaPrzestrzennego/PL.ZIPPZP.11393/100205-POG/1POG">https://www.gov.pl/zagospodarowanieprzestrzenne/app/AktPlanowaniaPrzestrzennego/PL.ZIPPZP.11393/100205-POG/1POG</a>
<b>strefa planistyczna</b>	PL.ZIPPZP.11393_100205-POG_1POG-82SZ_20260320T000000
<b>identfier</b>	<a href="https://www.gov.pl/zagospodarowanieprzestrzenne/app/StrefaPlanistyczna/PL.ZIPPZP.11393/100205-POG/1POG-82SZ/20260320T000000">https://www.gov.pl/zagospodarowanieprzestrzenne/app/StrefaPlanistyczna/PL.ZIPPZP.11393/100205-POG/1POG-82SZ/20260320T000000</a>
<b>przestrzen nazw</b>	PL.ZIPPZP.11393/100205-POG
<b>lokalny id</b>	1POG-82SZ
<b>wersja id</b>	20260320T000000
<b>początek wersji obiektu</b>	2026-03-20T00:00
<b>nazwa</b>	strefa wielofunkcyjna z zabudową zagrodową
<b>oznaczenie</b>	82SZ


<b>symbol</b>	SZ
<b>obowiazuje od</b>	2024-06-28
<b>obowiazuje do</b>	obecnie
<b>status</b>	w opracowaniu <a href="https://inspire.ec.europa.eu/codelist/ProcessStepGeneralValue/elaboration">https://inspire.ec.europa.eu/codelist/ProcessStepGeneralValue/elaboration</a>
<b>charakter ustalenia</b>	ogólnie wiążące <a href="https://inspire.ec.europa.eu/codelist/RegulationNatureValue/generallyBinding">https://inspire.ec.europa.eu/codelist/RegulationNatureValue/generallyBinding</a>
<b>profil podstawowy</b>	teren zabudowy zagrodowej teren produkcji w gospodarstwach rolnych teren akwakultury i obsługi rybactwa teren komunikacji teren zieleni urządzonej teren ogrodów działkowych teren infrastruktury technicznej
<b>profil dodatkowy</b>	teren wielkotowarowej produkcji rolnej teren usług teren wód
<b>maksymalna nadziemna intensywnosc zabudowy</b>	0.8
<b>maksymalny udzial powierzchni zabudowy</b>	40%
<b>maksymalna wysokosc zabudowy</b>	15.0 m
<b>minimalny udzial powierzchni biologicznie czynnej</b>	30%
<b>geometria</b>	
<b>plan</b>	<a href="https://www.gov.pl/zagospodarowanieprzestrzenne/app/AktPlanowaniaPrzestrzennego/PL.ZIPPZP.11393/100205-POG/1POG">https://www.gov.pl/zagospodarowanieprzestrzenne/app/AktPlanowaniaPrzestrzennego/PL.ZIPPZP.11393/100205-POG/1POG</a>
<b>strefa planistyczna</b>	PL.ZIPPZP.11393_100205-POG_1POG-83SZ_20260320T000000
<b>identfier</b>	<a href="https://www.gov.pl/zagospodarowanieprzestrzenne/app/StrefaPlanistyczna/PL.ZIPPZP.11393/100205-POG/1POG-83SZ/20260320T000000">https://www.gov.pl/zagospodarowanieprzestrzenne/app/StrefaPlanistyczna/PL.ZIPPZP.11393/100205-POG/1POG-83SZ/20260320T000000</a>
<b>przestrzen nazw</b>	PL.ZIPPZP.11393/100205-POG
<b>lokalny id</b>	1POG-83SZ
<b>wersja id</b>	20260320T000000
<b>początek wersji obiektu</b>	2026-03-20T00:00
<b>nazwa</b>	strefa wielofunkcyjna z zabudową zagrodową


<b>oznaczenie</b>	83SZ
<b>symbol</b>	SZ
<b>obowiazuje od</b>	2024-06-28
<b>obowiazuje do</b>	obecnie
<b>status</b>	w opracowaniu <a href="https://inspire.ec.europa.eu/codelist/ProcessStepGeneralValue/elaboration">https://inspire.ec.europa.eu/codelist/ProcessStepGeneralValue/elaboration</a>
<b>charakter ustalenia</b>	ogólnie wiążące <a href="https://inspire.ec.europa.eu/codelist/RegulationNatureValue/generallyBinding">https://inspire.ec.europa.eu/codelist/RegulationNatureValue/generallyBinding</a>
<b>profil podstawowy</b>	teren zabudowy zagrodowej teren produkcji w gospodarstwach rolnych teren akwakultury i obsługi rybactwa teren komunikacji teren zieleni urządzonej teren ogrodów działkowych teren infrastruktury technicznej
<b>profil dodatkowy</b>	teren wielkotowarowej produkcji rolnej teren usług teren wód
<b>maksymalna nadziemna intensywnosc zabudowy</b>	0.4
<b>maksymalny udzial powierzchni zabudowy</b>	20%
<b>maksymalna wysokosc zabudowy</b>	15.0 m
<b>minimalny udzial powierzchni biologicznie czynnej</b>	30%
<b>geometria</b>	
<b>plan</b>	<a href="https://www.gov.pl/zagospodarowanieprzestrzenne/app/AktPlanowaniaPrzestrzennego/PL.ZIPPZP.11393/100205-POG/1POG">https://www.gov.pl/zagospodarowanieprzestrzenne/app/AktPlanowaniaPrzestrzennego/PL.ZIPPZP.11393/100205-POG/1POG</a>
<b>strefa planistyczna</b>	PL.ZIPPZP.11393_100205-POG_1POG-83SJ_20260320T000000
<b>identyfier</b>	<a href="https://www.gov.pl/zagospodarowanieprzestrzenne/app/StrefaPlanistyczna/PL.ZIPPZP.11393/100205-POG/1POG-83SJ/20260320T000000">https://www.gov.pl/zagospodarowanieprzestrzenne/app/StrefaPlanistyczna/PL.ZIPPZP.11393/100205-POG/1POG-83SJ/20260320T000000</a>
<b>przestrzen nazw</b>	PL.ZIPPZP.11393/100205-POG
<b>lokalny id</b>	1POG-83SJ
<b>wersja id</b>	20260320T000000
<b>poczatek wersji obiektu</b>	2026-03-20T00:00




<b>nazwa</b>	strefa wielofunkcyjna z zabudową mieszkaniową jednorodzinną
<b>oznaczenie</b>	83SJ
<b>symbol</b>	SJ
<b>obowiązuje od</b>	2024-06-28
<b>obowiązuje do</b>	obecnie
<b>status</b>	w opracowaniu <a href="https://inspire.ec.europa.eu/codelist/ProcessStepGeneralValue/elaboration">https://inspire.ec.europa.eu/codelist/ProcessStepGeneralValue/elaboration</a>
<b>charakter ustalenia</b>	ogólnie wiążące <a href="https://inspire.ec.europa.eu/codelist/RegulationNatureValue/generallyBinding">https://inspire.ec.europa.eu/codelist/RegulationNatureValue/generallyBinding</a>
<b>profil podstawowy</b>	teren zabudowy mieszkaniowej jednorodzinnej teren usług teren komunikacji teren zieleni urządzonej teren ogrodów działkowych teren infrastruktury technicznej
<b>profil dodatkowy</b>	teren zieleni naturalnej teren wód
<b>maksymalna nadziemna intensywnosc zabudowy</b>	0.6
<b>maksymalny udział powierzchni zabudowy</b>	30%
<b>maksymalna wysokosc zabudowy</b>	9.0 m
<b>minimalny udział powierzchni biologicznie czynnej</b>	60%
<b>geometria</b>	
<b>plan</b>	<a href="https://www.gov.pl/zagospodarowanieprzestrzenne/app/AktPlanowaniaPrzestrzennego/PL.ZIPPZP.11393/100205-POG/1POG">https://www.gov.pl/zagospodarowanieprzestrzenne/app/AktPlanowaniaPrzestrzennego/PL.ZIPPZP.11393/100205-POG/1POG</a>
<b>strefa planistyczna</b>	PL.ZIPPZP.11393_100205-POG_1POG-84SZ_20260320T000000
<b>identfier</b>	<a href="https://www.gov.pl/zagospodarowanieprzestrzenne/app/StrefaPlanistyczna/PL.ZIPPZP.11393/100205-POG/1POG-84SZ/20260320T000000">https://www.gov.pl/zagospodarowanieprzestrzenne/app/StrefaPlanistyczna/PL.ZIPPZP.11393/100205-POG/1POG-84SZ/20260320T000000</a>
<b>przestrzen nazw</b>	PL.ZIPPZP.11393/100205-POG
<b>lokalny id</b>	1POG-84SZ
<b>wersja id</b>	20260320T000000
<b>początek wersji obiektu</b>	2026-03-20T00:00




<b>nazwa</b>	strefa wielofunkcyjna z zabudową zagrodową
<b>oznaczenie</b>	84SZ
<b>symbol</b>	SZ
<b>obowiązuje od</b>	2024-06-28
<b>obowiązuje do</b>	obecnie
<b>status</b>	w opracowaniu <a href="https://inspire.ec.europa.eu/codelist/ProcessStepGeneralValue/elaboration">https://inspire.ec.europa.eu/codelist/ProcessStepGeneralValue/elaboration</a>
<b>charakter ustalenia</b>	ogólnie wiążące <a href="https://inspire.ec.europa.eu/codelist/RegulationNatureValue/generallyBinding">https://inspire.ec.europa.eu/codelist/RegulationNatureValue/generallyBinding</a>
<b>profil podstawowy</b>	teren zabudowy zagrodowej teren produkcji w gospodarstwach rolnych teren akwakultury i obsługi rybactwa teren komunikacji teren zieleni urządzonej teren ogrodów działkowych teren infrastruktury technicznej
<b>profil dodatkowy</b>	teren wielkotowarowej produkcji rolnej teren usług teren wód
<b>maksymalna nadziemna intensywnosc zabudowy</b>	0.4
<b>maksymalny udział powierzchni zabudowy</b>	20%
<b>maksymalna wysokosc zabudowy</b>	15.0 m
<b>minimalny udział powierzchni biologicznie czynnej</b>	40%
<b>geometria</b>	
<b>plan</b>	<a href="https://www.gov.pl/zagospodarowanieprzestrzenne/app/AktPlanowaniaPrzestrzennego/PL.ZIPPZP.11393/100205-POG/1POG">https://www.gov.pl/zagospodarowanieprzestrzenne/app/AktPlanowaniaPrzestrzennego/PL.ZIPPZP.11393/100205-POG/1POG</a>
<b>strefa planistyczna</b>	PL.ZIPPZP.11393_100205-POG_1POG-84SJ_20260320T000000
<b>identfier</b>	<a href="https://www.gov.pl/zagospodarowanieprzestrzenne/app/StrefaPlanistyczna/PL.ZIPPZP.11393/100205-POG/1POG-84SJ/20260320T000000">https://www.gov.pl/zagospodarowanieprzestrzenne/app/StrefaPlanistyczna/PL.ZIPPZP.11393/100205-POG/1POG-84SJ/20260320T000000</a>
<b>przestrzen nazw</b>	PL.ZIPPZP.11393/100205-POG
<b>lokalny id</b>	1POG-84SJ
<b>wersja id</b>	20260320T000000


<b>początek wersji obiektu</b>	2026-03-20T00:00
<b>nazwa</b>	strefa wielofunkcyjna z zabudową mieszkaniową jednorodzinną
<b>oznaczenie</b>	84SJ
<b>symbol</b>	SJ
<b>obowiązuje od</b>	2024-06-28
<b>obowiązuje do</b>	obecnie
<b>status</b>	w opracowaniu <a href="https://inspire.ec.europa.eu/codelist/ProcessStepGeneralValue/elaboration">https://inspire.ec.europa.eu/codelist/ProcessStepGeneralValue/elaboration</a>
<b>charakter ustalenia</b>	ogólnie wiążące <a href="https://inspire.ec.europa.eu/codelist/RegulationNatureValue/generallyBinding">https://inspire.ec.europa.eu/codelist/RegulationNatureValue/generallyBinding</a>
<b>profil podstawowy</b>	teren zabudowy mieszkaniowej jednorodzinnej teren usług teren komunikacji teren zieleni urządzonej teren ogrodów działkowych teren infrastruktury technicznej
<b>profil dodatkowy</b>	teren zieleni naturalnej teren wód
<b>maksymalna nadziemna intensywność zabudowy</b>	0.6
<b>maksymalny udział powierzchni zabudowy</b>	30%
<b>maksymalna wysokość zabudowy</b>	10.0 m
<b>minimalny udział powierzchni biologicznie czynnej</b>	30%
<b>geometria</b>	
<b>plan</b>	<a href="https://www.gov.pl/zagospodarowanieprzestrzenne/app/AktPlanowaniaPrzestrzennego/PL.ZIPPZP.11393/100205-POG/1POG">https://www.gov.pl/zagospodarowanieprzestrzenne/app/AktPlanowaniaPrzestrzennego/PL.ZIPPZP.11393/100205-POG/1POG</a>
<b>strefa planistyczna</b>	PL.ZIPPZP.11393_100205-POG_1POG-85SJ_20260320T000000
<b>identyfier</b>	<a href="https://www.gov.pl/zagospodarowanieprzestrzenne/app/StrefaPlanistyczna/PL.ZIPPZP.11393/100205-POG/1POG-85SJ/20260320T000000">https://www.gov.pl/zagospodarowanieprzestrzenne/app/StrefaPlanistyczna/PL.ZIPPZP.11393/100205-POG/1POG-85SJ/20260320T000000</a>
<b>przestrzeń nazw</b>	PL.ZIPPZP.11393/100205-POG
<b>lokalny id</b>	1POG-85SJ
<b>wersja id</b>	20260320T000000

<b>początek wersji obiektu</b>	2026-03-20T00:00
<b>nazwa</b>	strefa wielofunkcyjna z zabudową mieszkaniową jednorodzinną
<b>oznaczenie</b>	85SJ
<b>symbol</b>	SJ
<b>obowiązuje od</b>	2024-06-28
<b>obowiązuje do</b>	obecnie
<b>status</b>	w opracowaniu <a href="https://inspire.ec.europa.eu/codelist/ProcessStepGeneralValue/elaboration">https://inspire.ec.europa.eu/codelist/ProcessStepGeneralValue/elaboration</a>
<b>charakter ustalenia</b>	ogólnie wiążące <a href="https://inspire.ec.europa.eu/codelist/RegulationNatureValue/generallyBinding">https://inspire.ec.europa.eu/codelist/RegulationNatureValue/generallyBinding</a>
<b>profil podstawowy</b>	teren zabudowy mieszkaniowej jednorodzinnej teren usług teren komunikacji teren zieleni urządzonej teren ogrodów działkowych teren infrastruktury technicznej
<b>profil dodatkowy</b>	teren wód
<b>maksymalna nadziemna intensywność zabudowy</b>	0.4
<b>maksymalny udział powierzchni zabudowy</b>	20%
<b>maksymalna wysokość zabudowy</b>	10.0 m
<b>minimalny udział powierzchni biologicznie czynnej</b>	30%
<b>geometria</b>	
<b>plan</b>	<a href="https://www.gov.pl/zagospodarowanieprzestrzenne/app/AktPlanowaniaPrzestrzennego/PL.ZIPPZP.11393/100205-POG/1POG">https://www.gov.pl/zagospodarowanieprzestrzenne/app/AktPlanowaniaPrzestrzennego/PL.ZIPPZP.11393/100205-POG/1POG</a>
<b>strefa planistyczna</b>	PL.ZIPPZP.11393_100205-POG_1POG-85SZ_20260320T000000
<b>identyfikator</b>	<a href="https://www.gov.pl/zagospodarowanieprzestrzenne/app/StrefaPlanistyczna/PL.ZIPPZP.11393/100205-POG/1POG-85SZ/20260320T000000">https://www.gov.pl/zagospodarowanieprzestrzenne/app/StrefaPlanistyczna/PL.ZIPPZP.11393/100205-POG/1POG-85SZ/20260320T000000</a>
<b>przestrzeń nazw</b>	PL.ZIPPZP.11393/100205-POG
<b>lokalny id</b>	1POG-85SZ
<b>wersja id</b>	20260320T000000
<b>początek wersji obiektu</b>	2026-03-20T00:00

<b>nazwa</b>	strefa wielofunkcyjna z zabudową zagrodową
<b>oznaczenie</b>	85SZ
<b>symbol</b>	SZ
<b>obowiązuje od</b>	2024-06-28
<b>obowiązuje do</b>	obecnie
<b>status</b>	w opracowaniu <a href="https://inspire.ec.europa.eu/codelist/ProcessStepGeneralValue/elaboration">https://inspire.ec.europa.eu/codelist/ProcessStepGeneralValue/elaboration</a>
<b>charakter ustalenia</b>	ogólnie wiążące <a href="https://inspire.ec.europa.eu/codelist/RegulationNatureValue/generallyBinding">https://inspire.ec.europa.eu/codelist/RegulationNatureValue/generallyBinding</a>
<b>profil podstawowy</b>	teren zabudowy zagrodowej teren produkcji w gospodarstwach rolnych teren akwakultury i obsługi rybactwa teren komunikacji teren zieleni urządzonej teren ogrodów działkowych teren infrastruktury technicznej
<b>profil dodatkowy</b>	teren wielkotowarowej produkcji rolnej teren usług teren wód
<b>maksymalna nadziemna intensywnosc zabudowy</b>	0.4
<b>maksymalny udział powierzchni zabudowy</b>	20%
<b>maksymalna wysokosc zabudowy</b>	15.0 m
<b>minimalny udział powierzchni biologicznie czynnej</b>	30%
<b>geometria</b>	
<b>plan</b>	<a href="https://www.gov.pl/zagospodarowanieprzestrzenne/app/AktPlanowaniaPrzestrzennego/PL.ZIPPZP.11393/100205-POG/1POG">https://www.gov.pl/zagospodarowanieprzestrzenne/app/AktPlanowaniaPrzestrzennego/PL.ZIPPZP.11393/100205-POG/1POG</a>
<b>strefa planistyczna</b>	PL.ZIPPZP.11393_100205-POG_1POG-86SZ_20260320T000000
<b>identfier</b>	<a href="https://www.gov.pl/zagospodarowanieprzestrzenne/app/StrefaPlanistyczna/PL.ZIPPZP.11393/100205-POG/1POG-86SZ/20260320T000000">https://www.gov.pl/zagospodarowanieprzestrzenne/app/StrefaPlanistyczna/PL.ZIPPZP.11393/100205-POG/1POG-86SZ/20260320T000000</a>
<b>przestrzen nazw</b>	PL.ZIPPZP.11393/100205-POG
<b>lokalny id</b>	1POG-86SZ
<b>wersja id</b>	20260320T000000


<b>początek wersji obiektu</b>	2026-03-20T00:00
<b>nazwa</b>	strefa wielofunkcyjna z zabudową zagrodową
<b>oznaczenie</b>	86SZ
<b>symbol</b>	SZ
<b>obowiązuje od</b>	2024-06-28
<b>obowiązuje do</b>	obecnie
<b>status</b>	w opracowaniu <a href="https://inspire.ec.europa.eu/codelist/ProcessStepGeneralValue/elaboration">https://inspire.ec.europa.eu/codelist/ProcessStepGeneralValue/elaboration</a>
<b>charakter ustalenia</b>	ogólnie wiążące <a href="https://inspire.ec.europa.eu/codelist/RegulationNatureValue/generallyBinding">https://inspire.ec.europa.eu/codelist/RegulationNatureValue/generallyBinding</a>
<b>profil podstawowy</b>	teren zabudowy zagrodowej teren produkcji w gospodarstwach rolnych teren akwakultury i obsługi rybactwa teren komunikacji teren zieleni urządzonej teren ogrodów działkowych teren infrastruktury technicznej
<b>profil dodatkowy</b>	teren wielkotowarowej produkcji rolnej teren usług teren wód
<b>maksymalna nadziemna intensywność zabudowy</b>	0.4
<b>maksymalny udział powierzchni zabudowy</b>	20%
<b>maksymalna wysokość zabudowy</b>	15.0 m
<b>minimalny udział powierzchni biologicznie czynnej</b>	30%
<b>geometria</b>	
<b>plan</b>	<a href="https://www.gov.pl/zagospodarowanieprzestrzenne/app/AktPlanowaniaPrzestrzennego/PL.ZIPPZP.11393/100205-POG/1POG">https://www.gov.pl/zagospodarowanieprzestrzenne/app/AktPlanowaniaPrzestrzennego/PL.ZIPPZP.11393/100205-POG/1POG</a>
<b>strefa planistyczna</b>	PL.ZIPPZP.11393_100205-POG_1POG-86SJ_20260320T000000
<b>identyfikator</b>	<a href="https://www.gov.pl/zagospodarowanieprzestrzenne/app/StrefaPlanistyczna/PL.ZIPPZP.11393/100205-POG/1POG-86SJ/20260320T000000">https://www.gov.pl/zagospodarowanieprzestrzenne/app/StrefaPlanistyczna/PL.ZIPPZP.11393/100205-POG/1POG-86SJ/20260320T000000</a>
<b>przestrzeń nazw</b>	PL.ZIPPZP.11393/100205-POG
<b>lokalny id</b>	1POG-86SJ





wersja id	20260320T000000
początek wersji obiektu	2026-03-20T00:00
nazwa	strefa wielofunkcyjna z zabudową mieszkaniową jednorodzinną
oznaczenie	86SJ
symbol	SJ
obowiązuje od	2024-06-28
obowiązuje do	obecnie
status	w opracowaniu <a href="https://inspire.ec.europa.eu/codelist/ProcessStepGeneralValue/elaboration">https://inspire.ec.europa.eu/codelist/ProcessStepGeneralValue/elaboration</a>
charakter ustalenia	ogólnie wiążące <a href="https://inspire.ec.europa.eu/codelist/RegulationNatureValue/generallyBinding">https://inspire.ec.europa.eu/codelist/RegulationNatureValue/generallyBinding</a>
profil podstawowy	teren zabudowy mieszkaniowej jednorodzinnej teren usług teren komunikacji teren zieleni urządzonej teren ogrodów działkowych teren infrastruktury technicznej
profil dodatkowy	teren wód
maksymalna nadziemna intensywność zabudowy	0.4
maksymalny udział powierzchni zabudowy	20%
maksymalna wysokość zabudowy	10.0 m
minimalny udział powierzchni biologicznie czynnej	30%
geometria	
plan	<a href="https://www.gov.pl/zagospodarowanieprzestrzenne/app/AktPlanowaniaPrzestrzennego/PL.ZIPPZP.11393/100205-POG/1POG">https://www.gov.pl/zagospodarowanieprzestrzenne/app/AktPlanowaniaPrzestrzennego/PL.ZIPPZP.11393/100205-POG/1POG</a>
strefa planistyczna	PL.ZIPPZP.11393_100205-POG_1POG-87SZ_20260320T000000
identyfikator	<a href="https://www.gov.pl/zagospodarowanieprzestrzenne/app/StrefaPlanistyczna/PL.ZIPPZP.11393/100205-POG/1POG-87SZ/20260320T000000">https://www.gov.pl/zagospodarowanieprzestrzenne/app/StrefaPlanistyczna/PL.ZIPPZP.11393/100205-POG/1POG-87SZ/20260320T000000</a>
przestrzeń nazw	PL.ZIPPZP.11393/100205-POG
lokalny id	1POG-87SZ
wersja id	20260320T000000




<b>początek wersji obiektu</b>	2026-03-20T00:00
<b>nazwa</b>	strefa wielofunkcyjna z zabudową zagrodową
<b>oznaczenie</b>	87SZ
<b>symbol</b>	SZ
<b>obowiązuje od</b>	2024-06-28
<b>obowiązuje do</b>	obecnie
<b>status</b>	w opracowaniu <a href="https://inspire.ec.europa.eu/codelist/ProcessStepGeneralValue/elaboration">https://inspire.ec.europa.eu/codelist/ProcessStepGeneralValue/elaboration</a>
<b>charakter ustalenia</b>	ogólnie wiążące <a href="https://inspire.ec.europa.eu/codelist/RegulationNatureValue/generallyBinding">https://inspire.ec.europa.eu/codelist/RegulationNatureValue/generallyBinding</a>
<b>profil podstawowy</b>	teren zabudowy zagrodowej teren produkcji w gospodarstwach rolnych teren akwakultury i obsługi rybactwa teren komunikacji teren zieleni urządzonej teren ogrodów działkowych teren infrastruktury technicznej
<b>profil dodatkowy</b>	teren wielkotowarowej produkcji rolnej teren usług teren wód
<b>maksymalna nadziemna intensywność zabudowy</b>	0.8
<b>maksymalny udział powierzchni zabudowy</b>	40%
<b>maksymalna wysokość zabudowy</b>	15.0 m
<b>minimalny udział powierzchni biologicznie czynnej</b>	40%
<b>geometria</b>	
<b>plan</b>	<a href="https://www.gov.pl/zagospodarowanieprzestrzenne/app/AktPlanowaniaPrzestrzennego/PL.ZIPPZP.11393/100205-POG/1POG">https://www.gov.pl/zagospodarowanieprzestrzenne/app/AktPlanowaniaPrzestrzennego/PL.ZIPPZP.11393/100205-POG/1POG</a>
<b>strefa planistyczna</b>	PL.ZIPPZP.11393_100205-POG_1POG-87SJ_20260320T000000
<b>identyfikator</b>	<a href="https://www.gov.pl/zagospodarowanieprzestrzenne/app/StrefaPlanistyczna/PL.ZIPPZP.11393/100205-POG/1POG-87SJ/20260320T000000">https://www.gov.pl/zagospodarowanieprzestrzenne/app/StrefaPlanistyczna/PL.ZIPPZP.11393/100205-POG/1POG-87SJ/20260320T000000</a>
<b>przestrzeń nazw</b>	PL.ZIPPZP.11393/100205-POG
<b>lokalny id</b>	1POG-87SJ

wersja id	20260320T000000
początek wersji obiektu	2026-03-20T00:00
nazwa	strefa wielofunkcyjna z zabudową mieszkaniową jednorodzinną
oznaczenie	87SJ
symbol	SJ
obowiązuje od	2024-06-28
obowiązuje do	obecnie
status	w opracowaniu <a href="https://inspire.ec.europa.eu/codelist/ProcessStepGeneralValue/elaboration">https://inspire.ec.europa.eu/codelist/ProcessStepGeneralValue/elaboration</a>
charakter ustalenia	ogólnie wiążące <a href="https://inspire.ec.europa.eu/codelist/RegulationNatureValue/generallyBinding">https://inspire.ec.europa.eu/codelist/RegulationNatureValue/generallyBinding</a>
profil podstawowy	teren zabudowy mieszkaniowej jednorodzinnej teren usług teren komunikacji teren zieleni urządzonej teren ogrodów działkowych teren infrastruktury technicznej
profil dodatkowy	teren wód
maksymalna nadziemna intensywność zabudowy	0.6
maksymalny udział powierzchni zabudowy	30%
maksymalna wysokość zabudowy	12.0 m
minimalny udział powierzchni biologicznie czynnej	40%
geometria	
plan	<a href="https://www.gov.pl/zagospodarowanieprzestrzenne/app/AktPlanowaniaPrzestrzennego/PL.ZIPPZP.11393/100205-POG/1POG">https://www.gov.pl/zagospodarowanieprzestrzenne/app/AktPlanowaniaPrzestrzennego/PL.ZIPPZP.11393/100205-POG/1POG</a>
strefa planistyczna	PL.ZIPPZP.11393_100205-POG_1POG-88SZ_20260320T000000
identyfikator	<a href="https://www.gov.pl/zagospodarowanieprzestrzenne/app/StrefaPlanistyczna/PL.ZIPPZP.11393/100205-POG/1POG-88SZ/20260320T000000">https://www.gov.pl/zagospodarowanieprzestrzenne/app/StrefaPlanistyczna/PL.ZIPPZP.11393/100205-POG/1POG-88SZ/20260320T000000</a>
przestrzeń nazw	PL.ZIPPZP.11393/100205-POG
lokalny id	1POG-88SZ
wersja id	20260320T000000

<b>początek wersji obiektu</b>	2026-03-20T00:00
<b>nazwa</b>	strefa wielofunkcyjna z zabudową zagrodową
<b>oznaczenie</b>	88SZ
<b>symbol</b>	SZ
<b>obowiązuje od</b>	2024-06-28
<b>obowiązuje do</b>	obecnie
<b>status</b>	w opracowaniu <a href="https://inspire.ec.europa.eu/codelist/ProcessStepGeneralValue/elaboration">https://inspire.ec.europa.eu/codelist/ProcessStepGeneralValue/elaboration</a>
<b>charakter ustalenia</b>	ogólnie wiążące <a href="https://inspire.ec.europa.eu/codelist/RegulationNatureValue/generallyBinding">https://inspire.ec.europa.eu/codelist/RegulationNatureValue/generallyBinding</a>
<b>profil podstawowy</b>	teren zabudowy zagrodowej teren produkcji w gospodarstwach rolnych teren akwakultury i obsługi rybactwa teren komunikacji teren zieleni urządzonej teren ogrodów działkowych teren infrastruktury technicznej
<b>profil dodatkowy</b>	teren wielkotowarowej produkcji rolnej teren usług teren wód
<b>maksymalna nadziemna intensywność zabudowy</b>	0.4
<b>maksymalny udział powierzchni zabudowy</b>	20%
<b>maksymalna wysokość zabudowy</b>	15.0 m
<b>minimalny udział powierzchni biologicznie czynnej</b>	30%
<b>geometria</b>	
<b>plan</b>	<a href="https://www.gov.pl/zagospodarowanieprzestrzenne/app/AktPlanowaniaPrzestrzennego/PL.ZIPPZP.11393/100205-POG/1POG">https://www.gov.pl/zagospodarowanieprzestrzenne/app/AktPlanowaniaPrzestrzennego/PL.ZIPPZP.11393/100205-POG/1POG</a>
<b>strefa planistyczna</b>	PL.ZIPPZP.11393_100205-POG_1POG-88SJ_20260320T000000
<b>identyfikator</b>	<a href="https://www.gov.pl/zagospodarowanieprzestrzenne/app/StrefaPlanistyczna/PL.ZIPPZP.11393/100205-POG/1POG-88SJ/20260320T000000">https://www.gov.pl/zagospodarowanieprzestrzenne/app/StrefaPlanistyczna/PL.ZIPPZP.11393/100205-POG/1POG-88SJ/20260320T000000</a>
<b>przestrzeń nazw</b>	PL.ZIPPZP.11393/100205-POG
<b>lokalny id</b>	1POG-88SJ

wersja id	20260320T000000
początek wersji obiektu	2026-03-20T00:00
nazwa	strefa wielofunkcyjna z zabudową mieszkaniową jednorodzinną
oznaczenie	88SJ
symbol	SJ
obowiązuje od	2024-06-28
obowiązuje do	obecnie
status	w opracowaniu <a href="https://inspire.ec.europa.eu/codelist/ProcessStepGeneralValue/elaboration">https://inspire.ec.europa.eu/codelist/ProcessStepGeneralValue/elaboration</a>
charakter ustalenia	ogólnie wiążące <a href="https://inspire.ec.europa.eu/codelist/RegulationNatureValue/generallyBinding">https://inspire.ec.europa.eu/codelist/RegulationNatureValue/generallyBinding</a>
profil podstawowy	teren zabudowy mieszkaniowej jednorodzinnej teren usług teren komunikacji teren zieleni urządzonej teren ogrodów działkowych teren infrastruktury technicznej
profil dodatkowy	teren wód
maksymalna nadziemna intensywność zabudowy	0.6
maksymalny udział powierzchni zabudowy	30%
maksymalna wysokość zabudowy	10.0 m
minimalny udział powierzchni biologicznie czynnej	40%
geometria	
plan	<a href="https://www.gov.pl/zagospodarowanieprzestrzenne/app/AktPlanowaniaPrzestrzennego/PL.ZIPPZP.11393/100205-POG/1POG">https://www.gov.pl/zagospodarowanieprzestrzenne/app/AktPlanowaniaPrzestrzennego/PL.ZIPPZP.11393/100205-POG/1POG</a>
strefa planistyczna	PL.ZIPPZP.11393_100205-POG_1POG-89SZ_20260320T000000
identyfikator	<a href="https://www.gov.pl/zagospodarowanieprzestrzenne/app/StrefaPlanistyczna/PL.ZIPPZP.11393/100205-POG/1POG-89SZ/20260320T000000">https://www.gov.pl/zagospodarowanieprzestrzenne/app/StrefaPlanistyczna/PL.ZIPPZP.11393/100205-POG/1POG-89SZ/20260320T000000</a>
przestrzeń nazw	PL.ZIPPZP.11393/100205-POG
lokalny id	1POG-89SZ
wersja id	20260320T000000


<b>początek wersji obiektu</b>	2026-03-20T00:00
<b>nazwa</b>	strefa wielofunkcyjna z zabudową zagrodową
<b>oznaczenie</b>	89SZ
<b>symbol</b>	SZ
<b>obowiązuje od</b>	2024-06-28
<b>obowiązuje do</b>	obecnie
<b>status</b>	w opracowaniu <a href="https://inspire.ec.europa.eu/codelist/ProcessStepGeneralValue/elaboration">https://inspire.ec.europa.eu/codelist/ProcessStepGeneralValue/elaboration</a>
<b>charakter ustalenia</b>	ogólnie wiążące <a href="https://inspire.ec.europa.eu/codelist/RegulationNatureValue/generallyBinding">https://inspire.ec.europa.eu/codelist/RegulationNatureValue/generallyBinding</a>
<b>profil podstawowy</b>	teren zabudowy zagrodowej teren produkcji w gospodarstwach rolnych teren akwakultury i obsługi rybactwa teren komunikacji teren zieleni urządzonej teren ogrodów działkowych teren infrastruktury technicznej
<b>profil dodatkowy</b>	teren wielkotowarowej produkcji rolnej teren usług teren wód
<b>maksymalna nadziemna intensywność zabudowy</b>	0.4
<b>maksymalny udział powierzchni zabudowy</b>	20%
<b>maksymalna wysokość zabudowy</b>	15.0 m
<b>minimalny udział powierzchni biologicznie czynnej</b>	40%
<b>geometria</b>	
<b>plan</b>	<a href="https://www.gov.pl/zagospodarowanieprzestrzenne/app/AktPlanowaniaPrzestrzennego/PL.ZIPPZP.11393/100205-POG/1POG">https://www.gov.pl/zagospodarowanieprzestrzenne/app/AktPlanowaniaPrzestrzennego/PL.ZIPPZP.11393/100205-POG/1POG</a>
<b>strefa planistyczna</b>	PL.ZIPPZP.11393_100205-POG_1POG-89SJ_20260320T000000
<b>identyfikator</b>	<a href="https://www.gov.pl/zagospodarowanieprzestrzenne/app/StrefaPlanistyczna/PL.ZIPPZP.11393/100205-POG/1POG-89SJ/20260320T000000">https://www.gov.pl/zagospodarowanieprzestrzenne/app/StrefaPlanistyczna/PL.ZIPPZP.11393/100205-POG/1POG-89SJ/20260320T000000</a>
<b>przestrzeń nazw</b>	PL.ZIPPZP.11393/100205-POG
<b>lokalny id</b>	1POG-89SJ




wersja id	20260320T000000
początek wersji obiektu	2026-03-20T00:00
nazwa	strefa wielofunkcyjna z zabudową mieszkaniową jednorodzinną
oznaczenie	89SJ
symbol	SJ
obowiązuje od	2024-06-28
obowiązuje do	obecnie
status	w opracowaniu <a href="https://inspire.ec.europa.eu/codelist/ProcessStepGeneralValue/elaboration">https://inspire.ec.europa.eu/codelist/ProcessStepGeneralValue/elaboration</a>
charakter ustalenia	ogólnie wiążące <a href="https://inspire.ec.europa.eu/codelist/RegulationNatureValue/generallyBinding">https://inspire.ec.europa.eu/codelist/RegulationNatureValue/generallyBinding</a>
profil podstawowy	teren zabudowy mieszkaniowej jednorodzinnej teren usług teren komunikacji teren zieleni urządzonej teren ogrodów działkowych teren infrastruktury technicznej
profil dodatkowy	teren wód
maksymalna nadziemna intensywność zabudowy	0.6
maksymalny udział powierzchni zabudowy	30%
maksymalna wysokość zabudowy	10.0 m
minimalny udział powierzchni biologicznie czynnej	30%
geometria	
plan	<a href="https://www.gov.pl/zagospodarowanieprzestrzenne/app/AktPlanowaniaPrzestrzennego/PL.ZIPPZP.11393/100205-POG/1POG">https://www.gov.pl/zagospodarowanieprzestrzenne/app/AktPlanowaniaPrzestrzennego/PL.ZIPPZP.11393/100205-POG/1POG</a>
strefa planistyczna	PL.ZIPPZP.11393_100205-POG_1POG-90SZ_20260320T000000
identyfikator	<a href="https://www.gov.pl/zagospodarowanieprzestrzenne/app/StrefaPlanistyczna/PL.ZIPPZP.11393/100205-POG/1POG-90SZ/20260320T000000">https://www.gov.pl/zagospodarowanieprzestrzenne/app/StrefaPlanistyczna/PL.ZIPPZP.11393/100205-POG/1POG-90SZ/20260320T000000</a>
przestrzeń nazw	PL.ZIPPZP.11393/100205-POG
lokalny id	1POG-90SZ
wersja id	20260320T000000



<b>początek wersji obiektu</b>	2026-03-20T00:00
<b>nazwa</b>	strefa wielofunkcyjna z zabudową zagrodową
<b>oznaczenie</b>	90SJ
<b>symbol</b>	SZ
<b>obowiązuje od</b>	2024-06-28
<b>obowiązuje do</b>	obecnie
<b>status</b>	w opracowaniu <a href="https://inspire.ec.europa.eu/codelist/ProcessStepGeneralValue/elaboration">https://inspire.ec.europa.eu/codelist/ProcessStepGeneralValue/elaboration</a>
<b>charakter ustalenia</b>	ogólnie wiążące <a href="https://inspire.ec.europa.eu/codelist/RegulationNatureValue/generallyBinding">https://inspire.ec.europa.eu/codelist/RegulationNatureValue/generallyBinding</a>
<b>profil podstawowy</b>	teren zabudowy zagrodowej teren produkcji w gospodarstwach rolnych teren akwakultury i obsługi rybactwa teren komunikacji teren zieleni urządzonej teren ogrodów działkowych teren infrastruktury technicznej
<b>profil dodatkowy</b>	teren wielkotowarowej produkcji rolnej teren usług teren wód
<b>maksymalna nadziemna intensywność zabudowy</b>	0.8
<b>maksymalny udział powierzchni zabudowy</b>	40%
<b>maksymalna wysokość zabudowy</b>	15.0 m
<b>minimalny udział powierzchni biologicznie czynnej</b>	40%
<b>geometria</b>	
<b>plan</b>	<a href="https://www.gov.pl/zagospodarowanieprzestrzenne/app/AktPlanowaniaPrzestrzennego/PL.ZIPPZP.11393/100205-POG/1POG">https://www.gov.pl/zagospodarowanieprzestrzenne/app/AktPlanowaniaPrzestrzennego/PL.ZIPPZP.11393/100205-POG/1POG</a>
<b>strefa planistyczna</b>	PL.ZIPPZP.11393_100205-POG_1POG-90SJ_20260320T000000
<b>identyfikator</b>	<a href="https://www.gov.pl/zagospodarowanieprzestrzenne/app/StrefaPlanistyczna/PL.ZIPPZP.11393/100205-POG/1POG-90SJ/20260320T000000">https://www.gov.pl/zagospodarowanieprzestrzenne/app/StrefaPlanistyczna/PL.ZIPPZP.11393/100205-POG/1POG-90SJ/20260320T000000</a>
<b>przestrzeń nazw</b>	PL.ZIPPZP.11393/100205-POG
<b>lokalny id</b>	1POG-90SJ

wersja id	20260320T000000
początek wersji obiektu	2026-03-20T00:00
nazwa	strefa wielofunkcyjna z zabudową mieszkaniową jednorodzinną
oznaczenie	90SJ
symbol	SJ
obowiązuje od	2024-06-28
obowiązuje do	obecnie
status	w opracowaniu <a href="https://inspire.ec.europa.eu/codelist/ProcessStepGeneralValue/elaboration">https://inspire.ec.europa.eu/codelist/ProcessStepGeneralValue/elaboration</a>
charakter ustalenia	ogólnie wiążące <a href="https://inspire.ec.europa.eu/codelist/RegulationNatureValue/generallyBinding">https://inspire.ec.europa.eu/codelist/RegulationNatureValue/generallyBinding</a>
profil podstawowy	teren zabudowy mieszkaniowej jednorodzinnej teren usług teren komunikacji teren zieleni urządzonej teren ogrodów działkowych teren infrastruktury technicznej
profil dodatkowy	teren wód
maksymalna nadziemna intensywność zabudowy	0.6
maksymalny udział powierzchni zabudowy	30%
maksymalna wysokość zabudowy	10.0 m
minimalny udział powierzchni biologicznie czynnej	40%
geometria	
plan	<a href="https://www.gov.pl/zagospodarowanieprzestrzenne/app/AktPlanowaniaPrzestrzennego/PL.ZIPPZP.11393/100205-POG/1POG">https://www.gov.pl/zagospodarowanieprzestrzenne/app/AktPlanowaniaPrzestrzennego/PL.ZIPPZP.11393/100205-POG/1POG</a>
strefa planistyczna	PL.ZIPPZP.11393_100205-POG_1POG-91SJ_20260320T000000
identyfikator	<a href="https://www.gov.pl/zagospodarowanieprzestrzenne/app/StrefaPlanistyczna/PL.ZIPPZP.11393/100205-POG/1POG-91SJ/20260320T000000">https://www.gov.pl/zagospodarowanieprzestrzenne/app/StrefaPlanistyczna/PL.ZIPPZP.11393/100205-POG/1POG-91SJ/20260320T000000</a>
przestrzeń nazw	PL.ZIPPZP.11393/100205-POG
lokalny id	1POG-91SJ
wersja id	20260320T000000

<b>początek wersji obiektu</b>	2026-03-20T00:00
<b>nazwa</b>	strefa wielofunkcyjna z zabudową mieszkaniową jednorodzinną
<b>oznaczenie</b>	91SJ
<b>symbol</b>	SJ
<b>obowiązuje od</b>	2024-06-28
<b>obowiązuje do</b>	obecnie
<b>status</b>	w opracowaniu <a href="https://inspire.ec.europa.eu/codelist/ProcessStepGeneralValue/elaboration">https://inspire.ec.europa.eu/codelist/ProcessStepGeneralValue/elaboration</a>
<b>charakter ustalenia</b>	ogólnie wiążące <a href="https://inspire.ec.europa.eu/codelist/RegulationNatureValue/generallyBinding">https://inspire.ec.europa.eu/codelist/RegulationNatureValue/generallyBinding</a>
<b>profil podstawowy</b>	teren zabudowy mieszkaniowej jednorodzinnej teren usług teren komunikacji teren zieleni urządzonej teren ogrodów działkowych teren infrastruktury technicznej
<b>profil dodatkowy</b>	teren zieleni naturalnej teren wód
<b>maksymalna nadziemna intensywność zabudowy</b>	0.8
<b>maksymalny udział powierzchni zabudowy</b>	40%
<b>maksymalna wysokość zabudowy</b>	14.0 m
<b>minimalny udział powierzchni biologicznie czynnej</b>	40%
<b>geometria</b>	
<b>plan</b>	<a href="https://www.gov.pl/zagospodarowanieprzestrzenne/app/AktPlanowaniaPrzestrzennego/PL.ZIPPZP.11393/100205-POG/1POG">https://www.gov.pl/zagospodarowanieprzestrzenne/app/AktPlanowaniaPrzestrzennego/PL.ZIPPZP.11393/100205-POG/1POG</a>
<b>strefa planistyczna</b>	PL.ZIPPZP.11393_100205-POG_1POG-91SZ_20260320T000000
<b>identyfikator</b>	<a href="https://www.gov.pl/zagospodarowanieprzestrzenne/app/StrefaPlanistyczna/PL.ZIPPZP.11393/100205-POG/1POG-91SZ/20260320T000000">https://www.gov.pl/zagospodarowanieprzestrzenne/app/StrefaPlanistyczna/PL.ZIPPZP.11393/100205-POG/1POG-91SZ/20260320T000000</a>
<b>przestrzeń nazw</b>	PL.ZIPPZP.11393/100205-POG
<b>lokalny id</b>	1POG-91SZ
<b>wersja id</b>	20260320T000000


<b>początek wersji obiektu</b>	2026-03-20T00:00
<b>nazwa</b>	strefa wielofunkcyjna z zabudową zagrodową
<b>oznaczenie</b>	91SZ
<b>symbol</b>	SZ
<b>obowiązuje od</b>	2024-06-28
<b>obowiązuje do</b>	obecnie
<b>status</b>	w opracowaniu <a href="https://inspire.ec.europa.eu/codelist/ProcessStepGeneralValue/elaboration">https://inspire.ec.europa.eu/codelist/ProcessStepGeneralValue/elaboration</a>
<b>charakter ustalenia</b>	ogólnie wiążące <a href="https://inspire.ec.europa.eu/codelist/RegulationNatureValue/generallyBinding">https://inspire.ec.europa.eu/codelist/RegulationNatureValue/generallyBinding</a>
<b>profil podstawowy</b>	teren zabudowy zagrodowej teren produkcji w gospodarstwach rolnych teren akwakultury i obsługi rybactwa teren komunikacji teren zieleni urządzonej teren ogrodów działkowych teren infrastruktury technicznej
<b>profil dodatkowy</b>	teren wielkotowarowej produkcji rolnej teren usług teren wód
<b>maksymalna nadziemna intensywność zabudowy</b>	0.6
<b>maksymalny udział powierzchni zabudowy</b>	30%
<b>maksymalna wysokość zabudowy</b>	15.0 m
<b>minimalny udział powierzchni biologicznie czynnej</b>	40%
<b>geometria</b>	
<b>plan</b>	<a href="https://www.gov.pl/zagospodarowanieprzestrzenne/app/AktPlanowaniaPrzestrzennego/PL.ZIPPZP.11393/100205-POG/1POG">https://www.gov.pl/zagospodarowanieprzestrzenne/app/AktPlanowaniaPrzestrzennego/PL.ZIPPZP.11393/100205-POG/1POG</a>
<b>strefa planistyczna</b>	PL.ZIPPZP.11393_100205-POG_1POG-92SZ_20260320T000000
<b>identyfikator</b>	<a href="https://www.gov.pl/zagospodarowanieprzestrzenne/app/StrefaPlanistyczna/PL.ZIPPZP.11393/100205-POG/1POG-92SZ/20260320T000000">https://www.gov.pl/zagospodarowanieprzestrzenne/app/StrefaPlanistyczna/PL.ZIPPZP.11393/100205-POG/1POG-92SZ/20260320T000000</a>
<b>przestrzeń nazw</b>	PL.ZIPPZP.11393/100205-POG
<b>lokalny id</b>	1POG-92SZ

wersja id	20260320T000000
początek wersji obiektu	2026-03-20T00:00
nazwa	strefa wielofunkcyjna z zabudową zagrodową
oznaczenie	92SZ
symbol	SZ
obowiązuje od	2024-06-28
obowiązuje do	obecnie
status	w opracowaniu <a href="https://inspire.ec.europa.eu/codelist/ProcessStepGeneralValue/elaboration">https://inspire.ec.europa.eu/codelist/ProcessStepGeneralValue/elaboration</a>
charakter ustalenia	ogólnie wiążące <a href="https://inspire.ec.europa.eu/codelist/RegulationNatureValue/generallyBinding">https://inspire.ec.europa.eu/codelist/RegulationNatureValue/generallyBinding</a>
profil podstawowy	teren zabudowy zagrodowej teren produkcji w gospodarstwach rolnych teren akwakultury i obsługi rybactwa teren komunikacji teren zieleni urządzonej teren ogrodów działkowych teren infrastruktury technicznej
profil dodatkowy	teren wielkotowarowej produkcji rolnej teren usług teren wód
maksymalna nadziemna intensywność zabudowy	0.6
maksymalny udział powierzchni zabudowy	30%
maksymalna wysokość zabudowy	15.0 m
minimalny udział powierzchni biologicznie czynnej	40%
geometria	
plan	<a href="https://www.gov.pl/zagospodarowanieprzestrzenne/app/AktPlanowaniaPrzestrzennego/PL.ZIPPZP.11393/100205-POG/1POG">https://www.gov.pl/zagospodarowanieprzestrzenne/app/AktPlanowaniaPrzestrzennego/PL.ZIPPZP.11393/100205-POG/1POG</a>
strefa planistyczna	PL.ZIPPZP.11393_100205-POG_1POG-93SZ_20260320T000000
identyfikator	<a href="https://www.gov.pl/zagospodarowanieprzestrzenne/app/StrefaPlanistyczna/PL.ZIPPZP.11393/100205-POG/1POG-93SZ/20260320T000000">https://www.gov.pl/zagospodarowanieprzestrzenne/app/StrefaPlanistyczna/PL.ZIPPZP.11393/100205-POG/1POG-93SZ/20260320T000000</a>
przestrzeń nazw	PL.ZIPPZP.11393/100205-POG



lokalny id	1POG-93SZ
wersja id	20260320T000000
początek wersji obiektu	2026-03-20T00:00
nazwa	strefa wielofunkcyjna z zabudową zagrodową
oznaczenie	93SZ
symbol	SZ
obowiązuje od	2024-06-28
obowiązuje do	obecnie
status	w opracowaniu <a href="https://inspire.ec.europa.eu/codelist/ProcessStepGeneralValue/elaboration">https://inspire.ec.europa.eu/codelist/ProcessStepGeneralValue/elaboration</a>
charakter ustalenia	ogólnie wiążące <a href="https://inspire.ec.europa.eu/codelist/RegulationNatureValue/generallyBinding">https://inspire.ec.europa.eu/codelist/RegulationNatureValue/generallyBinding</a>
profil podstawowy	teren zabudowy zagrodowej teren produkcji w gospodarstwach rolnych teren akwakultury i obsługi rybactwa teren komunikacji teren zieleni urządzonej teren ogrodów działkowych teren infrastruktury technicznej
profil dodatkowy	teren wielkotowarowej produkcji rolnej teren usług teren wód
maksymalna nadziemna intensywność zabudowy	0.8
maksymalny udział powierzchni zabudowy	40%
maksymalna wysokość zabudowy	15.0 m
minimalny udział powierzchni biologicznie czynnej	40%
geometria	
plan	<a href="https://www.gov.pl/zagospodarowanieprzestrzenne/app/AktPlanowaniaPrzestrzennego/PL.ZIPPZP.11393/100205-POG/1POG">https://www.gov.pl/zagospodarowanieprzestrzenne/app/AktPlanowaniaPrzestrzennego/PL.ZIPPZP.11393/100205-POG/1POG</a>
strefa planistyczna	PL.ZIPPZP.11393_100205-POG_1POG-94SZ_20260320T000000
identyfikator	<a href="https://www.gov.pl/zagospodarowanieprzestrzenne/app/StrefaPlanistyczna/PL.ZIPPZP.11393/100205-POG/1POG-94SZ/20260320T000000">https://www.gov.pl/zagospodarowanieprzestrzenne/app/StrefaPlanistyczna/PL.ZIPPZP.11393/100205-POG/1POG-94SZ/20260320T000000</a>



<b>przestrzen nazw</b>	PL.ZIPPZP.11393/100205-POG
<b>lokalny id</b>	1POG-94SZ
<b>wersja id</b>	20260320T000000
<b>początek wersji obiektu</b>	2026-03-20T00:00
<b>nazwa</b>	strefa wielofunkcyjna z zabudową zagrodową
<b>oznaczenie</b>	94SZ
<b>symbol</b>	SZ
<b>obowiązuje od</b>	2024-06-28
<b>obowiązuje do</b>	obecnie
<b>status</b>	w opracowaniu <a href="https://inspire.ec.europa.eu/codelist/ProcessStepGeneralValue/elaboration">https://inspire.ec.europa.eu/codelist/ProcessStepGeneralValue/elaboration</a>
<b>charakter ustalenia</b>	ogólnie wiążące <a href="https://inspire.ec.europa.eu/codelist/RegulationNatureValue/generallyBinding">https://inspire.ec.europa.eu/codelist/RegulationNatureValue/generallyBinding</a>
<b>profil podstawowy</b>	teren zabudowy zagrodowej teren produkcji w gospodarstwach rolnych teren akwakultury i obsługi rybactwa teren komunikacji teren zieleni urządzonej teren ogrodów działkowych teren infrastruktury technicznej
<b>profil dodatkowy</b>	teren wielkotowarowej produkcji rolnej teren usług teren wód
<b>maksymalna nadziemna intensywność zabudowy</b>	0.6
<b>maksymalny udział powierzchni zabudowy</b>	30%
<b>maksymalna wysokość zabudowy</b>	15.0 m
<b>minimalny udział powierzchni biologicznie czynnej</b>	40%
<b>geometria</b>	
<b>plan</b>	<a href="https://www.gov.pl/zagospodarowanieprzestrzenne/app/AktPlanowaniaPrzestrzennego/PL.ZIPPZP.11393/100205-POG/1POG">https://www.gov.pl/zagospodarowanieprzestrzenne/app/AktPlanowaniaPrzestrzennego/PL.ZIPPZP.11393/100205-POG/1POG</a>
<b>strefa planistyczna</b>	PL.ZIPPZP.11393_100205-POG_1POG-95SZ_20260320T000000
<b>identyfier</b>	<a href="https://www.gov.pl/zagospodarowanieprzestrzenne/app/StrefaPlanistyczna/PL.ZIPPZP.11393/100205-POG/1POG-95SZ">https://www.gov.pl/zagospodarowanieprzestrzenne/app/StrefaPlanistyczna/PL.ZIPPZP.11393/100205-POG/1POG-95SZ</a>

	/20260320T000000
przestrzen nazw	PL.ZIPPZP.11393/100205-POG
lokalny id	1POG-95SZ
wersja id	20260320T000000
początek wersji obiektu	2026-03-20T00:00
nazwa	strefa wielofunkcyjna z zabudową zagrodową
oznaczenie	95SZ
symbol	SZ
obowiązuje od	2024-06-28
obowiązuje do	obecnie
status	w opracowaniu <a href="https://inspire.ec.europa.eu/codelist/ProcessStepGeneralValue/elaboration">https://inspire.ec.europa.eu/codelist/ProcessStepGeneralValue/elaboration</a>
charakter ustalenia	ogólnie wiążące <a href="https://inspire.ec.europa.eu/codelist/RegulationNatureValue/generallyBinding">https://inspire.ec.europa.eu/codelist/RegulationNatureValue/generallyBinding</a>
profil podstawowy	teren zabudowy zagrodowej teren produkcji w gospodarstwach rolnych teren akwakultury i obsługi rybactwa teren komunikacji teren zieleni urządzonej teren ogrodów działkowych teren infrastruktury technicznej
profil dodatkowy	teren wielkotowarowej produkcji rolnej teren usług teren wód
maksymalna nadziemna intensywność zabudowy	0.4
maksymalny udział powierzchni zabudowy	20%
maksymalna wysokość zabudowy	15.0 m
minimalny udział powierzchni biologicznie czynnej	40%
geometria	
plan	<a href="https://www.gov.pl/zagospodarowanieprzestrzenne/app/AktPlanowaniaPrzestrzennego/PL.ZIPPZP.11393/100205-POG/1POG">https://www.gov.pl/zagospodarowanieprzestrzenne/app/AktPlanowaniaPrzestrzennego/PL.ZIPPZP.11393/100205-POG/1POG</a>
strefa planistyczna	PL.ZIPPZP.11393_100205-POG_1POG-96SZ_20260320T000000

identfier	<a href="https://www.gov.pl/zagospodarowanieprzestrzenne/app/StrefaPlanistyczna/PL.ZIPPZP.11393/100205-POG/1POG-96SZ/20260320T000000">https://www.gov.pl/zagospodarowanieprzestrzenne/app/StrefaPlanistyczna/PL.ZIPPZP.11393/100205-POG/1POG-96SZ/20260320T000000</a>
-----------	-----------------------------------------------------------------------------------------------------------------------------------------------------------------------------------------------------------------------------------------------------------------------

przestrzen nazw	PL.ZIPPZP.11393/100205-POG
-----------------	----------------------------

lokalny id	1POG-96SZ
------------	-----------

wersja id	20260320T000000
-----------	-----------------

początek wersji obiektu	2026-03-20T00:00
-------------------------	------------------

nazwa	strefa wielofunkcyjna z zabudową zagrodową
-------	--------------------------------------------

oznaczenie	96SZ
------------	------

symbol	SZ
--------	----

obowiązuje od	2024-06-28
---------------	------------

obowiązuje do	obecnie
---------------	---------

status	w opracowaniu <a href="https://inspire.ec.europa.eu/codelist/ProcessStepGeneralValue/elaboration">https://inspire.ec.europa.eu/codelist/ProcessStepGeneralValue/elaboration</a>
--------	------------------------------------------------------------------------------------------------------------------------------------------------------------------------------------

charakter ustalenia	ogólnie wiążące <a href="https://inspire.ec.europa.eu/codelist/RegulationNatureValue/generallyBinding">https://inspire.ec.europa.eu/codelist/RegulationNatureValue/generallyBinding</a>
---------------------	--------------------------------------------------------------------------------------------------------------------------------------------------------------------------------------------

profil podstawowy	teren zabudowy zagrodowej teren produkcji w gospodarstwach rolnych teren akwakultury i obsługi rybactwa teren komunikacji teren zieleni urządzonej teren ogrodów działkowych teren infrastruktury technicznej
-------------------	---------------------------------------------------------------------------------------------------------------------------------------------------------------------------------------------------------------------------------

profil dodatkowy	teren wielkotowarowej produkcji rolnej teren usług teren wód
------------------	--------------------------------------------------------------------

maksymalna nadziemna intensywnosc zabudowy	0.6
--------------------------------------------	-----

maksymalny udział powierzchni zabudowy	30%
----------------------------------------	-----


maksymalna wysokosc zabudowy	15.0 m
------------------------------	--------

minimalny udział powierzchni biologicznie czynnej	40%
---------------------------------------------------	-----

geometria	
-----------	--



plan	<a href="https://www.gov.pl/zagospodarowanieprzestrzenne/app/AktPlanowaniaPrzestrzennego/PL.ZIPPZP.11393/100205-POG/1POG">https://www.gov.pl/zagospodarowanieprzestrzenne/app/AktPlanowaniaPrzestrzennego/PL.ZIPPZP.11393/100205-POG/1POG</a>
------	-----------------------------------------------------------------------------------------------------------------------------------------------------------------------------------------------------------------------------------------------

<b>strefa planistyczna</b>	PL.ZIPPZP.11393_100205-POG_1POG-97SZ_20260320T000000
<b>identyfier</b>	<a href="https://www.gov.pl/zagospodarowanieprzestrzenne/app/StrefaPlanistyczna/PL.ZIPPZP.11393/100205-POG/1POG-97SZ/20260320T000000">https://www.gov.pl/zagospodarowanieprzestrzenne/app/StrefaPlanistyczna/PL.ZIPPZP.11393/100205-POG/1POG-97SZ/20260320T000000</a>
<b>przestrzen nazw</b>	PL.ZIPPZP.11393/100205-POG
<b>lokalny id</b>	1POG-97SZ
<b>wersja id</b>	20260320T000000
<b>początek wersji obiektu</b>	2026-03-20T00:00
<b>nazwa</b>	strefa wielofunkcyjna z zabudową zagrodową
<b>oznaczenie</b>	97SZ
<b>symbol</b>	SZ
<b>obowiązuje od</b>	2024-06-28
<b>obowiązuje do</b>	obecnie
<b>status</b>	w opracowaniu <a href="https://inspire.ec.europa.eu/codelist/ProcessStepGeneralValue/elaboration">https://inspire.ec.europa.eu/codelist/ProcessStepGeneralValue/elaboration</a>
<b>charakter ustalenia</b>	ogólnie wiążące <a href="https://inspire.ec.europa.eu/codelist/RegulationNatureValue/generallyBinding">https://inspire.ec.europa.eu/codelist/RegulationNatureValue/generallyBinding</a>
<b>profil podstawowy</b>	teren zabudowy zagrodowej teren produkcji w gospodarstwach rolnych teren akwakultury i obsługi rybactwa teren komunikacji teren zieleni urządzonej teren ogrodów działkowych teren infrastruktury technicznej
<b>profil dodatkowy</b>	teren wielkotowarowej produkcji rolnej teren usług teren wód
<b>maksymalna nadziemna intensywność zabudowy</b>	0.6
<b>maksymalny udział powierzchni zabudowy</b>	30%
<b>maksymalna wysokość zabudowy</b>	15.0 m
<b>minimalny udział powierzchni biologicznie czynnej</b>	40%
<b>geometria</b>	
<b>plan</b>	<a href="https://www.gov.pl/zagospodarowanieprzestrzenne/app">https://www.gov.pl/zagospodarowanieprzestrzenne/app</a>


<b>strefa planistyczna</b>	PL.ZIPPZP.11393_100205-POG_1POG-98SZ_20260320T000000
<b>identfier</b>	<a href="https://www.gov.pl/zagospodarowanieprzestrzenne/app/StrefaPlanistyczna/PL.ZIPPZP.11393/100205-POG/1POG-98SZ/20260320T000000">https://www.gov.pl/zagospodarowanieprzestrzenne/app/StrefaPlanistyczna/PL.ZIPPZP.11393/100205-POG/1POG-98SZ/20260320T000000</a>
<b>przestrzen nazw</b>	PL.ZIPPZP.11393/100205-POG
<b>lokalny id</b>	1POG-98SZ
<b>wersja id</b>	20260320T000000
<b>poczatek wersji obiektu</b>	2026-03-20T00:00
<b>nazwa</b>	strefa wielofunkcyjna z zabudową zagrodową
<b>oznaczenie</b>	98SZ
<b>symbol</b>	SZ
<b>obowiazuje od</b>	2024-06-28
<b>obowiazuje do</b>	obecnie
<b>status</b>	w opracowaniu <a href="https://inspire.ec.europa.eu/codelist/ProcessStepGeneralValue/elaboration">https://inspire.ec.europa.eu/codelist/ProcessStepGeneralValue/elaboration</a>
<b>charakter ustalenia</b>	ogólnie wiążące <a href="https://inspire.ec.europa.eu/codelist/RegulationNatureValue/generallyBinding">https://inspire.ec.europa.eu/codelist/RegulationNatureValue/generallyBinding</a>
<b>profil podstawowy</b>	teren zabudowy zagrodowej teren produkcji w gospodarstwach rolnych teren akwakultury i obsługi rybactwa teren komunikacji teren zieleni urządzonej teren ogrodów działkowych teren infrastruktury technicznej
<b>profil dodatkowy</b>	teren wielkotowarowej produkcji rolnej teren usług teren wód
<b>maksymalna nadziemna intensywnosc zabudowy</b>	0.6
<b>maksymalny udzial powierzchni zabudowy</b>	30%
<b>maksymalna wysokosc zabudowy</b>	15.0 m
<b>minimalny udzial powierzchni biologicznie czynnej</b>	40%

geometria



plan	<a href="https://www.gov.pl/zagospodarowanieprzestrzenne/app/AktPlanowaniaPrzestrzennego/PL.ZIPPZP.11393/100205-POG/1POG">https://www.gov.pl/zagospodarowanieprzestrzenne/app/AktPlanowaniaPrzestrzennego/PL.ZIPPZP.11393/100205-POG/1POG</a>
strefa planistyczna	PL.ZIPPZP.11393_100205-POG_1POG-99SZ_20260320T000000
identfier	<a href="https://www.gov.pl/zagospodarowanieprzestrzenne/app/StrefaPlanistyczna/PL.ZIPPZP.11393/100205-POG/1POG-99SZ/20260320T000000">https://www.gov.pl/zagospodarowanieprzestrzenne/app/StrefaPlanistyczna/PL.ZIPPZP.11393/100205-POG/1POG-99SZ/20260320T000000</a>
przestrzen nazw	PL.ZIPPZP.11393/100205-POG
lokalny id	1POG-99SZ
wersja id	20260320T000000
początek wersji obiektu	2026-03-20T00:00
nazwa	strefa wielofunkcyjna z zabudową zagrodową
oznaczenie	99SZ
symbol	SZ
obowiązuje od	2024-06-28
obowiązuje do	obecnie
status	w opracowaniu <a href="https://inspire.ec.europa.eu/codelist/ProcessStepGeneralValue/elaboration">https://inspire.ec.europa.eu/codelist/ProcessStepGeneralValue/elaboration</a>
charakter ustalenia	ogólnie wiążące <a href="https://inspire.ec.europa.eu/codelist/RegulationNatureValue/generallyBinding">https://inspire.ec.europa.eu/codelist/RegulationNatureValue/generallyBinding</a>
profil podstawowy	teren zabudowy zagrodowej teren produkcji w gospodarstwach rolnych teren akwakultury i obsługi rybactwa teren komunikacji teren zieleni urządzonej teren ogrodów działkowych teren infrastruktury technicznej
profil dodatkowy	teren wielkotowarowej produkcji rolnej teren usług teren wód
maksymalna nadziemna intensywnosc zabudowy	0.6
maksymalny udział powierzchni zabudowy	30%
maksymalna wysokosc zabudowy	15.0 m
minimalny udział powierzchni biologicznie czynnej	40%
geometria	





**plan**

<https://www.gov.pl/zagospodarowanieprzestrzenne/app/AktPlanowaniaPrzestrzennego/PL.ZIPPZP.11393/100205-POG/1POG>

**strefa planistyczna**

PL.ZIPPZP.11393\_100205-POG\_1POG-100SZ\_20260320T000000

**identyfier**

<https://www.gov.pl/zagospodarowanieprzestrzenne/app/StrefaPlanistyczna/PL.ZIPPZP.11393/100205-POG/1POG-100SZ/20260320T000000>

**przestrzen nazw**

PL.ZIPPZP.11393/100205-POG

**lokalny id**

1POG-100SZ

**wersja id**

20260320T000000

**poczatek wersji obiektu**

2026-03-20T00:00

**nazwa**

strefa wielofunkcyjna z zabudową zagrodową

**oznaczenie**

100SZ

**symbol**

SZ

**obowiazuje od**

2024-06-28

**obowiazuje do**

obecnie

**status**

w opracowaniu  
<https://inspire.ec.europa.eu/codelist/ProcessStepGeneralValue/elaboration>

**charakter ustalenia**

ogólnie wiążące  
<https://inspire.ec.europa.eu/codelist/RegulationNatureValue/generallyBinding>

**profil podstawowy**

teren zabudowy zagrodowej  
teren produkcji w gospodarstwach rolnych  
teren akwakultury i obsługi rybactwa  
teren komunikacji  
teren zieleni urządzonej  
teren ogrodów działkowych  
teren infrastruktury technicznej

**profil dodatkowy**

teren wielkotowarowej produkcji rolnej  
teren usług  
teren wód

**maksymalna nadziemna intensywnosc zabudowy**

0.4

**maksymalny udzial powierzchni zabudowy**

20%

**maksymalna wysokosc zabudowy**


15.0 m

**minimalny udzial powierzchni**

biologicznie czynnej	40%
geometria	
plan	<a href="https://www.gov.pl/zagospodarowanieprzestrzenne/app/AktPlanowaniaPrzestrzennego/PL.ZIPPZP.11393/100205-POG/1POG">https://www.gov.pl/zagospodarowanieprzestrzenne/app/AktPlanowaniaPrzestrzennego/PL.ZIPPZP.11393/100205-POG/1POG</a>
strefa planistyczna	PL.ZIPPZP.11393_100205-POG_1POG-101SZ_20260320T000000
identfier	<a href="https://www.gov.pl/zagospodarowanieprzestrzenne/app/StrefaPlanistyczna/PL.ZIPPZP.11393/100205-POG/1POG-101SZ/20260320T000000">https://www.gov.pl/zagospodarowanieprzestrzenne/app/StrefaPlanistyczna/PL.ZIPPZP.11393/100205-POG/1POG-101SZ/20260320T000000</a>
przestrzen nazw	PL.ZIPPZP.11393/100205-POG
lokalny id	1POG-101SZ
wersja id	20260320T000000
początek wersji obiektu	2026-03-20T00:00
nazwa	strefa wielofunkcyjna z zabudową zagrodową
oznaczenie	101SZ
symbol	SZ
obowiązuje od	2024-06-28
obowiązuje do	obecnie
status	w opracowaniu <a href="https://inspire.ec.europa.eu/codelist/ProcessStepGeneralValue/elaboration">https://inspire.ec.europa.eu/codelist/ProcessStepGeneralValue/elaboration</a>
charakter ustalenia	ogólnie wiążące <a href="https://inspire.ec.europa.eu/codelist/RegulationNatureValue/generallyBinding">https://inspire.ec.europa.eu/codelist/RegulationNatureValue/generallyBinding</a>
profil podstawowy	teren zabudowy zagrodowej teren produkcji w gospodarstwach rolnych teren akwakultury i obsługi rybactwa teren komunikacji teren zieleni urządzonej teren ogrodów działkowych teren infrastruktury technicznej
profil dodatkowy	teren wielkotowarowej produkcji rolnej teren usług teren wód
maksymalna nadziemna intensywnosc zabudowy	0.6
maksymalny udział powierzchni zabudowy	30%
maksymalna wysokosc zabudowy	15.0 m

minimalny udział powierzchni  
biologicznie czynnej 40%

geometria



plan <https://www.gov.pl/zagospodarowanieprzestrzenne/app/AktPlanowaniaPrzestrzennego/PL.ZIPPZP.11393/100205-POG/1POG>

strefa planistyczna PL.ZIPPZP.11393\_100205-POG\_1POG-102SZ\_20260320T000000

identyfier <https://www.gov.pl/zagospodarowanieprzestrzenne/app/StrefaPlanistyczna/PL.ZIPPZP.11393/100205-POG/1POG-102SZ/20260320T000000>

przestrzen nazw PL.ZIPPZP.11393/100205-POG

lokalny id 1POG-102SZ

wersja id 20260320T000000

początek wersji obiektu 2026-03-20T00:00

nazwa strefa wielofunkcyjna z zabudową zagrodową

oznaczenie 102SZ

symbol SZ

obowiązuje od 2024-06-28

obowiązuje do obecnie

status w opracowaniu  
<https://inspire.ec.europa.eu/codelist/ProcessStepGeneralValue/elaboration>


charakter ustalenia ogólnie wiążące  
<https://inspire.ec.europa.eu/codelist/RegulationNatureValue/generallyBinding>

profil podstawowy teren zabudowy zagrodowej  
teren produkcji w gospodarstwach rolnych  
teren akwakultury i obsługi rybactwa  
teren komunikacji  
teren zieleni urządzonej  
teren ogrodów działkowych  
teren infrastruktury technicznej


profil dodatkowy teren wielkotowarowej produkcji rolnej  
teren usług  
teren wód

maksymalna nadziemna  
intensywność zabudowy 0.4

maksymalny udział powierzchni  
zabudowy 20%

<b>maksymalna wysokość zabudowy</b>	15.0 m
<b>minimalny udział powierzchni biologicznie czynnej</b>	30%
<b>geometria</b>	
<b>plan</b>	<a href="https://www.gov.pl/zagospodarowanieprzestrzenne/app/AktPlanowaniaPrzestrzennego/PL.ZIPPZP.11393/100205-POG/1POG">https://www.gov.pl/zagospodarowanieprzestrzenne/app/AktPlanowaniaPrzestrzennego/PL.ZIPPZP.11393/100205-POG/1POG</a>
<b>strefa planistyczna</b>	PL.ZIPPZP.11393_100205-POG_1POG-103SZ_20260320T000000
<b>identyfikator</b>	<a href="https://www.gov.pl/zagospodarowanieprzestrzenne/app/StrefaPlanistyczna/PL.ZIPPZP.11393/100205-POG/1POG-103SZ/20260320T000000">https://www.gov.pl/zagospodarowanieprzestrzenne/app/StrefaPlanistyczna/PL.ZIPPZP.11393/100205-POG/1POG-103SZ/20260320T000000</a>
<b>przestrzeń nazw</b>	PL.ZIPPZP.11393/100205-POG
<b>lokalny id</b>	1POG-103SZ
<b>wersja id</b>	20260320T000000
<b>początek wersji obiektu</b>	2026-03-20T00:00
<b>nazwa</b>	strefa wielofunkcyjna z zabudową zagrodową
<b>oznaczenie</b>	103SZ
<b>symbol</b>	SZ
<b>obowiązuje od</b>	2024-06-28
<b>obowiązuje do</b>	obecnie
<b>status</b>	w opracowaniu <a href="https://inspire.ec.europa.eu/codelist/ProcessStepGeneralValue/elaboration">https://inspire.ec.europa.eu/codelist/ProcessStepGeneralValue/elaboration</a>
<b>charakter ustalenia</b>	ogólnie wiążące <a href="https://inspire.ec.europa.eu/codelist/RegulationNatureValue/generallyBinding">https://inspire.ec.europa.eu/codelist/RegulationNatureValue/generallyBinding</a>
<b>profil podstawowy</b>	teren zabudowy zagrodowej teren produkcji w gospodarstwach rolnych teren akwakultury i obsługi rybactwa teren komunikacji teren zieleni urządzonej teren ogrodów działkowych teren infrastruktury technicznej
<b>profil dodatkowy</b>	teren wielkotowarowej produkcji rolnej teren usług teren wód
<b>maksymalna nadziemna intensywność zabudowy</b>	0.4
<b>maksymalny udział powierzchni</b>	

zabudowy	20%
maksymalna wysokość zabudowy	15.0 m
minimalny udział powierzchni biologicznie czynnej	40%
geometria	
plan	<a href="https://www.gov.pl/zagospodarowanieprzestrzenne/app/AktPlanowaniaPrzestrzennego/PL.ZIPPZP.11393/100205-POG/1POG">https://www.gov.pl/zagospodarowanieprzestrzenne/app/AktPlanowaniaPrzestrzennego/PL.ZIPPZP.11393/100205-POG/1POG</a>
strefa planistyczna	PL.ZIPPZP.11393_100205-POG_1POG-104SZ_20260320T000000
identyfikator	<a href="https://www.gov.pl/zagospodarowanieprzestrzenne/app/StrefaPlanistyczna/PL.ZIPPZP.11393/100205-POG/1POG-104SZ/20260320T000000">https://www.gov.pl/zagospodarowanieprzestrzenne/app/StrefaPlanistyczna/PL.ZIPPZP.11393/100205-POG/1POG-104SZ/20260320T000000</a>
przestrzeń nazw	PL.ZIPPZP.11393/100205-POG
lokalny id	1POG-104SZ
wersja id	20260320T000000
początek wersji obiektu	2026-03-20T00:00
nazwa	strefa wielofunkcyjna z zabudową zagrodową
oznaczenie	104SZ
symbol	SZ
obowiązuje od	2024-06-28
obowiązuje do	obecnie
status	w opracowaniu <a href="https://inspire.ec.europa.eu/codelist/ProcessStepGeneralValue/elaboration">https://inspire.ec.europa.eu/codelist/ProcessStepGeneralValue/elaboration</a>
charakter ustalenia	ogólnie wiążące <a href="https://inspire.ec.europa.eu/codelist/RegulationNatureValue/generallyBinding">https://inspire.ec.europa.eu/codelist/RegulationNatureValue/generallyBinding</a>
profil podstawowy	teren zabudowy zagrodowej teren produkcji w gospodarstwach rolnych teren akwakultury i obsługi rybactwa teren komunikacji teren zieleni urządzonej teren ogrodów działkowych teren infrastruktury technicznej
profil dodatkowy	teren wielkotowarowej produkcji rolnej teren usług teren wód
maksymalna nadziemna intensywność zabudowy	0.4

<b>maksymalny udział powierzchni zabudowy</b>	20%
<b>maksymalna wysokość zabudowy</b>	15.0 m
<b>minimalny udział powierzchni biologicznie czynnej</b>	40%
<b>geometria</b>	
<b>plan</b>	<a href="https://www.gov.pl/zagospodarowanieprzestrzenne/app/AktPlanowaniaPrzestrzennego/PL.ZIPPZP.11393/100205-POG/1POG">https://www.gov.pl/zagospodarowanieprzestrzenne/app/AktPlanowaniaPrzestrzennego/PL.ZIPPZP.11393/100205-POG/1POG</a>
<b>strefa planistyczna</b>	PL.ZIPPZP.11393_100205-POG_1POG-105SZ_20260320T000000
<b>identyfier</b>	<a href="https://www.gov.pl/zagospodarowanieprzestrzenne/app/StrefaPlanistyczna/PL.ZIPPZP.11393/100205-POG/1POG-105SZ/20260320T000000">https://www.gov.pl/zagospodarowanieprzestrzenne/app/StrefaPlanistyczna/PL.ZIPPZP.11393/100205-POG/1POG-105SZ/20260320T000000</a>
<b>przestrzeń nazw</b>	PL.ZIPPZP.11393/100205-POG
<b>lokalny id</b>	1POG-105SZ
<b>wersja id</b>	20260320T000000
<b>początek wersji obiektu</b>	2026-03-20T00:00
<b>nazwa</b>	strefa wielofunkcyjna z zabudową zagrodową
<b>oznaczenie</b>	105SZ
<b>symbol</b>	SZ
<b>obowiązuje od</b>	2024-06-28
<b>obowiązuje do</b>	obecnie
<b>status</b>	w opracowaniu <a href="https://inspire.ec.europa.eu/codelist/ProcessStepGeneralValue/elaboration">https://inspire.ec.europa.eu/codelist/ProcessStepGeneralValue/elaboration</a>
<b>charakter ustalenia</b>	ogólnie wiążące <a href="https://inspire.ec.europa.eu/codelist/RegulationNatureValue/generallyBinding">https://inspire.ec.europa.eu/codelist/RegulationNatureValue/generallyBinding</a>
<b>profil podstawowy</b>	teren zabudowy zagrodowej teren produkcji w gospodarstwach rolnych teren akwakultury i obsługi rybactwa teren komunikacji teren zieleni urządzonej teren ogrodów działkowych teren infrastruktury technicznej
<b>profil dodatkowy</b>	teren wielkotowarowej produkcji rolnej teren usług teren wód
<b>maksymalna nadziemna</b>	



<b>intensywnosc zabudowy</b>	0.6
<b>maksymalny udzial powierzchni zabudowy</b>	30%
<b>maksymalna wysokosc zabudowy</b>	15.0 m
<b>minimalny udzial powierzchni biologicznie czynnej</b>	40%
<b>geometria</b>	
<b>plan</b>	<a href="https://www.gov.pl/zagospodarowanieprzestrzenne/app/AktPlanowaniaPrzestrzennego/PL.ZIPPZP.11393/100205-POG/1POG">https://www.gov.pl/zagospodarowanieprzestrzenne/app/AktPlanowaniaPrzestrzennego/PL.ZIPPZP.11393/100205-POG/1POG</a>
<b>strefa planistyczna</b>	PL.ZIPPZP.11393_100205-POG_1POG-106SZ_20260320T000000
<b>identfier</b>	<a href="https://www.gov.pl/zagospodarowanieprzestrzenne/app/StrefaPlanistyczna/PL.ZIPPZP.11393/100205-POG/1POG-106SZ/20260320T000000">https://www.gov.pl/zagospodarowanieprzestrzenne/app/StrefaPlanistyczna/PL.ZIPPZP.11393/100205-POG/1POG-106SZ/20260320T000000</a>
<b>przestrzen nazw</b>	PL.ZIPPZP.11393/100205-POG
<b>lokalny id</b>	1POG-106SZ
<b>wersja id</b>	20260320T000000
<b>poczatek wersji obiektu</b>	2026-03-20T00:00
<b>nazwa</b>	strefa wielofunkcyjna z zabudową zagrodową
<b>oznaczenie</b>	106SZ
<b>symbol</b>	SZ
<b>obowiazuje od</b>	2024-06-28
<b>obowiazuje do</b>	obecnie
<b>status</b>	w opracowaniu <a href="https://inspire.ec.europa.eu/codelist/ProcessStepGeneralValue/elaboration">https://inspire.ec.europa.eu/codelist/ProcessStepGeneralValue/elaboration</a>
<b>charakter ustalenia</b>	ogólnie wiążące <a href="https://inspire.ec.europa.eu/codelist/RegulationNatureValue/generallyBinding">https://inspire.ec.europa.eu/codelist/RegulationNatureValue/generallyBinding</a>
<b>profil podstawowy</b>	teren zabudowy zagrodowej teren produkcji w gospodarstwach rolnych teren akwakultury i obsługi rybactwa teren komunikacji teren zieleni urządzonej teren ogrodów działkowych teren infrastruktury technicznej
<b>profil dodatkowy</b>	teren wielkotowarowej produkcji rolnej teren usług teren wód

maksymalna nadziemna intensywnosc zabudowy	0.4
maksymalny udzial powierzchni zabudowy	20%
maksymalna wysokosc zabudowy	15.0 m
minimalny udzial powierzchni biologicznie czynnej	30%

geometria



planhttps://www.gov.pl/zagospodarowanieprzestrzenne/app/AktPlanowaniaPrzestrzennego/PL.ZIPPZP.11393/100205-POG/1POG

strefa planistycznaPL.ZIPPZP.11393\_100205-POG\_1POG-107SZ\_20260320T000000

identifierhttps://www.gov.pl/zagospodarowanieprzestrzenne/app/StrefaPlanistyczna/PL.ZIPPZP.11393/100205-POG/1POG-107SZ/20260320T000000

przestrzen nazwPL.ZIPPZP.11393/100205-POG

lokalny id1POG-107SZ

wersja id20260320T000000

poczatek wersji obiektu2026-03-20T00:00

nazwa

strefa wielofunkcyjna z zabudową zagrodową

oznaczenie107SZ

symbolSZ

obowiazuje od2024-06-28

obowiazuje doobecnie

status

w opracowaniu

<https://inspire.ec.europa.eu/codelist/ProcessStepGeneralValue/elaboration>

charakter ustalenia

ogólnie wiążące

<https://inspire.ec.europa.eu/codelist/RegulationNatureValue/generallyBinding>

profil podstawowy

teren zabudowy zagrodowej

teren produkcji w gospodarstwach rolnych

teren akwakultury i obsługi rybactwa

teren komunikacji


teren zieleni urządzonej


teren ogrodów działkowych

teren infrastruktury technicznej

profil dodatkowy

teren wielkotowarowej produkcji rolnej

	teren usług teren wód
maksymalna nadziemna intensywnosc zabudowy	0.6
maksymalny udzial powierzchni zabudowy	30%
maksymalna wysokosc zabudowy	15.0 m
minimalny udzial powierzchni biologicznie czynnej	40%
geometria	
plan	<a href="https://www.gov.pl/zagospodarowanieprzestrzenne/app/AktPlanowaniaPrzestrzennego/PL.ZIPPZP.11393/100205-POG/1POG">https://www.gov.pl/zagospodarowanieprzestrzenne/app/AktPlanowaniaPrzestrzennego/PL.ZIPPZP.11393/100205-POG/1POG</a>
strefa planistyczna	PL.ZIPPZP.11393_100205-POG_1POG-108SZ_20260320T000000
identfier	<a href="https://www.gov.pl/zagospodarowanieprzestrzenne/app/StrefaPlanistyczna/PL.ZIPPZP.11393/100205-POG/1POG-108SZ/20260320T000000">https://www.gov.pl/zagospodarowanieprzestrzenne/app/StrefaPlanistyczna/PL.ZIPPZP.11393/100205-POG/1POG-108SZ/20260320T000000</a>
przestrzen nazw	PL.ZIPPZP.11393/100205-POG
lokalny id	1POG-108SZ
wersja id	20260320T000000
poczatek wersji obiektu	2026-03-20T00:00
nazwa	strefa wielofunkcyjna z zabudową zagrodową
oznaczenie	108SZ
symbol	SZ
obowiazuje od	2024-06-28
obowiazuje do	obecnie
status	w opracowaniu <a href="https://inspire.ec.europa.eu/codelist/ProcessStepGeneralValue/elaboration">https://inspire.ec.europa.eu/codelist/ProcessStepGeneralValue/elaboration</a>
charakter ustalenia	ogólnie wiążące <a href="https://inspire.ec.europa.eu/codelist/RegulationNatureValue/generallyBinding">https://inspire.ec.europa.eu/codelist/RegulationNatureValue/generallyBinding</a>
profil podstawowy	teren zabudowy zagrodowej teren produkcji w gospodarstwach rolnych teren akwakultury i obsługi rybactwa teren komunikacji teren zieleni urządzonej teren ogrodów działkowych teren infrastruktury technicznej


<b>profil dodatkowy</b>	teren wielkotowarowej produkcji rolnej teren usług teren wód
<b>maksymalna nadziemna intensywnosc zabudowy</b>	0.6
<b>maksymalny udzial powierzchni zabudowy</b>	30%
<b>maksymalna wysokosc zabudowy</b>	15.0 m
<b>minimalny udzial powierzchni biologicznie czynnej</b>	40%
<b>geometria</b>	
<b>plan</b>	<a href="https://www.gov.pl/zagospodarowanieprzestrzenne/app/AktPlanowaniaPrzestrzennego/PL.ZIPPZP.11393/100205-POG/1POG">https://www.gov.pl/zagospodarowanieprzestrzenne/app/AktPlanowaniaPrzestrzennego/PL.ZIPPZP.11393/100205-POG/1POG</a>
<b>strefa planistyczna</b>	PL.ZIPPZP.11393_100205-POG_1POG-109SZ_20260320T000000
<b>identfier</b>	<a href="https://www.gov.pl/zagospodarowanieprzestrzenne/app/StrefaPlanistyczna/PL.ZIPPZP.11393/100205-POG/1POG-109SZ/20260320T000000">https://www.gov.pl/zagospodarowanieprzestrzenne/app/StrefaPlanistyczna/PL.ZIPPZP.11393/100205-POG/1POG-109SZ/20260320T000000</a>
<b>przestrzen nazw</b>	PL.ZIPPZP.11393/100205-POG
<b>lokalny id</b>	1POG-109SZ
<b>wersja id</b>	20260320T000000
<b>poczatek wersji obiektu</b>	2026-03-20T00:00
<b>nazwa</b>	strefa wielofunkcyjna z zabudową zagrodową
<b>oznaczenie</b>	109SZ
<b>symbol</b>	SZ
<b>obowiazuje od</b>	2024-06-28
<b>obowiazuje do</b>	obecnie
<b>status</b>	w opracowaniu <a href="https://inspire.ec.europa.eu/codelist/ProcessStepGeneralValue/elaboration">https://inspire.ec.europa.eu/codelist/ProcessStepGeneralValue/elaboration</a>
<b>charakter ustalenia</b>	ogólnie wiążące <a href="https://inspire.ec.europa.eu/codelist/RegulationNatureValue/generallyBinding">https://inspire.ec.europa.eu/codelist/RegulationNatureValue/generallyBinding</a>
<b>profil podstawowy</b>	teren zabudowy zagrodowej teren produkcji w gospodarstwach rolnych teren akwakultury i obsługi rybactwa teren komunikacji teren zieleni urządzonej

	teren ogrodów działkowych teren infrastruktury technicznej
<b>profil dodatkowy</b>	teren wielkotowarowej produkcji rolnej teren usług teren wód
<b>maksymalna nadziemna intensywnosc zabudowy</b>	0.4
<b>maksymalny udzial powierzchni zabudowy</b>	20%
<b>maksymalna wysokosc zabudowy</b>	15.0 m
<b>minimalny udzial powierzchni biologicznie czynnej</b>	30%
<b>geometria</b>	
<b>plan</b>	<a href="https://www.gov.pl/zagospodarowanieprzestrzenne/app/AktPlanowaniaPrzestrzennego/PL.ZIPPZP.11393/100205-POG/1POG">https://www.gov.pl/zagospodarowanieprzestrzenne/app/AktPlanowaniaPrzestrzennego/PL.ZIPPZP.11393/100205-POG/1POG</a>
<b>strefa planistyczna</b>	PL.ZIPPZP.11393_100205-POG_1POG-110SZ_20260320T000000
<b>identfier</b>	<a href="https://www.gov.pl/zagospodarowanieprzestrzenne/app/StrefaPlanistyczna/PL.ZIPPZP.11393/100205-POG/1POG-110SZ/20260320T000000">https://www.gov.pl/zagospodarowanieprzestrzenne/app/StrefaPlanistyczna/PL.ZIPPZP.11393/100205-POG/1POG-110SZ/20260320T000000</a>
<b>przestrzen nazw</b>	PL.ZIPPZP.11393/100205-POG
<b>lokalny id</b>	1POG-110SZ
<b>wersja id</b>	20260320T000000
<b>początek wersji obiektu</b>	2026-03-20T00:00
<b>nazwa</b>	strefa wielofunkcyjna z zabudową zagrodową
<b>oznaczenie</b>	110SZ
<b>symbol</b>	SZ
<b>obowiązuje od</b>	2024-06-28
<b>obowiązuje do</b>	obecnie
<b>status</b>	w opracowaniu <a href="https://inspire.ec.europa.eu/codelist/ProcessStepGeneralValue/elaboration">https://inspire.ec.europa.eu/codelist/ProcessStepGeneralValue/elaboration</a>
<b>charakter ustalenia</b>	ogólnie wiążące <a href="https://inspire.ec.europa.eu/codelist/RegulationNatureValue/generallyBinding">https://inspire.ec.europa.eu/codelist/RegulationNatureValue/generallyBinding</a>
<b>profil podstawowy</b>	teren zabudowy zagrodowej teren produkcji w gospodarstwach rolnych teren akwakultury i obsługi rybactwa



	teren komunikacji teren zieleni urządzonej teren ogrodów działkowych teren infrastruktury technicznej
<b>profil dodatkowy</b>	teren wielkotowarowej produkcji rolnej teren usług teren wód
<b>maksymalna nadziemna intensywnosc zabudowy</b>	0.4
<b>maksymalny udzial powierzchni zabudowy</b>	20%
<b>maksymalna wysokosc zabudowy</b>	15.0 m
<b>minimalny udzial powierzchni biologicznie czynnej</b>	30%
<b>geometria</b>	
<b>plan</b>	<a href="https://www.gov.pl/zagospodarowanieprzestrzenne/app/AktPlanowaniaPrzestrzennego/PL.ZIPPZP.11393/100205-POG/1POG">https://www.gov.pl/zagospodarowanieprzestrzenne/app/AktPlanowaniaPrzestrzennego/PL.ZIPPZP.11393/100205-POG/1POG</a>
<b>strefa planistyczna</b>	PL.ZIPPZP.11393_100205-POG_1POG-111SZ_20260320T000000
<b>identfier</b>	<a href="https://www.gov.pl/zagospodarowanieprzestrzenne/app/StrefaPlanistyczna/PL.ZIPPZP.11393/100205-POG/1POG-111SZ/20260320T000000">https://www.gov.pl/zagospodarowanieprzestrzenne/app/StrefaPlanistyczna/PL.ZIPPZP.11393/100205-POG/1POG-111SZ/20260320T000000</a>
<b>przestrzen nazw</b>	PL.ZIPPZP.11393/100205-POG
<b>lokalny id</b>	1POG-111SZ
<b>wersja id</b>	20260320T000000
<b>początek wersji obiektu</b>	2026-03-20T00:00
<b>nazwa</b>	strefa wielofunkcyjna z zabudową zagrodową
<b>oznaczenie</b>	111SZ
<b>symbol</b>	SZ
<b>obowiązuje od</b>	2024-06-28
<b>obowiązuje do</b>	obecnie
<b>status</b>	w opracowaniu <a href="https://inspire.ec.europa.eu/codelist/ProcessStepGeneralValue/elaboration">https://inspire.ec.europa.eu/codelist/ProcessStepGeneralValue/elaboration</a>
<b>charakter ustalenia</b>	ogólnie wiążące <a href="https://inspire.ec.europa.eu/codelist/RegulationNatureValue/generallyBinding">https://inspire.ec.europa.eu/codelist/RegulationNatureValue/generallyBinding</a>
<b>profil podstawowy</b>	teren zabudowy zagrodowej



	teren produkcji w gospodarstwach rolnych teren akwakultury i obsługi rybactwa teren komunikacji teren zieleni urządzonej teren ogrodów działkowych teren infrastruktury technicznej
<b>profil dodatkowy</b>	teren wielkotowarowej produkcji rolnej teren usług teren wód
<b>maksymalna nadziemna intensywnosc zabudowy</b>	0.6
<b>maksymalny udzial powierzchni zabudowy</b>	30%
<b>maksymalna wysokosc zabudowy</b>	15.0 m
<b>minimalny udzial powierzchni biologicznie czynnej</b>	40%
<b>geometria</b>	
<b>plan</b>	<a href="https://www.gov.pl/zagospodarowanieprzestrzenne/app/AktPlanowaniaPrzestrzennego/PL.ZIPPZP.11393/100205-POG/1POG">https://www.gov.pl/zagospodarowanieprzestrzenne/app/AktPlanowaniaPrzestrzennego/PL.ZIPPZP.11393/100205-POG/1POG</a>
<b>strefa planistyczna</b>	PL.ZIPPZP.11393_100205-POG_1POG-112SZ_20260320T000000
<b>identfier</b>	<a href="https://www.gov.pl/zagospodarowanieprzestrzenne/app/StrefaPlanistyczna/PL.ZIPPZP.11393/100205-POG/1POG-112SZ/20260320T000000">https://www.gov.pl/zagospodarowanieprzestrzenne/app/StrefaPlanistyczna/PL.ZIPPZP.11393/100205-POG/1POG-112SZ/20260320T000000</a>
<b>przestrzen nazw</b>	PL.ZIPPZP.11393/100205-POG
<b>lokalny id</b>	1POG-112SZ
<b>wersja id</b>	20260320T000000
<b>poczatek wersji obiektu</b>	2026-03-20T00:00
<b>nazwa</b>	strefa wielofunkcyjna z zabudową zagrodową
<b>oznaczenie</b>	112SZ
<b>symbol</b>	SZ
<b>obowiazuje od</b>	2024-06-28
<b>obowiazuje do</b>	obecnie
<b>status</b>	w opracowaniu <a href="https://inspire.ec.europa.eu/codelist/ProcessStepGeneralValue/elaboration">https://inspire.ec.europa.eu/codelist/ProcessStepGeneralValue/elaboration</a>
<b>charakter ustalenia</b>	ogólnie wiążące <a href="https://inspire.ec.europa.eu/codelist/RegulationNatureValue/generallyBinding">https://inspire.ec.europa.eu/codelist/RegulationNatureValue/generallyBinding</a>

<b>profil podstawowy</b>	teren zabudowy zagrodowej teren produkcji w gospodarstwach rolnych teren akwakultury i obsługi rybactwa teren komunikacji teren zieleni urządzonej teren ogrodów działkowych teren infrastruktury technicznej
<b>profil dodatkowy</b>	teren wielkotowarowej produkcji rolnej teren usług teren wód
<b>maksymalna nadziemna intensywnosc zabudowy</b>	0.4
<b>maksymalny udzial powierzchni zabudowy</b>	20%
<b>maksymalna wysokosc zabudowy</b>	12.0 m
<b>minimalny udzial powierzchni biologicznie czynnej</b>	30%
<b>geometria</b>	
<b>plan</b>	<a href="https://www.gov.pl/zagospodarowanieprzestrzenne/app/AktPlanowaniaPrzestrzennego/PL.ZIPPZP.11393/100205-POG/1POG">https://www.gov.pl/zagospodarowanieprzestrzenne/app/AktPlanowaniaPrzestrzennego/PL.ZIPPZP.11393/100205-POG/1POG</a>
<b>strefa planistyczna</b>	PL.ZIPPZP.11393_100205-POG_1POG-113SZ_20260320T000000
<b>identfier</b>	<a href="https://www.gov.pl/zagospodarowanieprzestrzenne/app/StrefaPlanistyczna/PL.ZIPPZP.11393/100205-POG/1POG-113SZ/20260320T000000">https://www.gov.pl/zagospodarowanieprzestrzenne/app/StrefaPlanistyczna/PL.ZIPPZP.11393/100205-POG/1POG-113SZ/20260320T000000</a>
<b>przestrzen nazw</b>	PL.ZIPPZP.11393/100205-POG
<b>lokalny id</b>	1POG-113SZ
<b>wersja id</b>	20260320T000000
<b>poczatek wersji obiektu</b>	2026-03-20T00:00
<b>nazwa</b>	strefa wielofunkcyjna z zabudową zagrodową
<b>oznaczenie</b>	113SZ
<b>symbol</b>	SZ
<b>obowiazuje od</b>	2024-06-28
<b>obowiazuje do</b>	obecnie
<b>status</b>	w opracowaniu <a href="https://inspire.ec.europa.eu/codelist/ProcessStepGeneralValue/elaboration">https://inspire.ec.europa.eu/codelist/ProcessStepGeneralValue/elaboration</a>
<b>charakter ustalenia</b>	ogólnie wiążące

	<a href="https://inspire.ec.europa.eu/codelist/RegulationNatureValue/generallyBinding">https://inspire.ec.europa.eu/codelist/RegulationNatureValue/generallyBinding</a>
<b>profil podstawowy</b>	teren zabudowy zagrodowej teren produkcji w gospodarstwach rolnych teren akwakultury i obsługi rybactwa teren komunikacji teren zieleni urządzonej teren ogrodów działkowych teren infrastruktury technicznej
<b>profil dodatkowy</b>	teren wielkotowarowej produkcji rolnej teren usług teren wód
<b>maksymalna nadziemna intensywnosc zabudowy</b>	0.8
<b>maksymalny udzial powierzchni zabudowy</b>	40%
<b>maksymalna wysokosc zabudowy</b>	15.0 m
<b>minimalny udzial powierzchni biologicznie czynnej</b>	30%
<b>geometria</b>	
<b>plan</b>	<a href="https://www.gov.pl/zagospodarowanieprzestrzenne/app/AktPlanowaniaPrzestrzennego/PL.ZIPPZP.11393/100205-POG/1POG">https://www.gov.pl/zagospodarowanieprzestrzenne/app/AktPlanowaniaPrzestrzennego/PL.ZIPPZP.11393/100205-POG/1POG</a>
<b>strefa planistyczna</b>	PL.ZIPPZP.11393_100205-POG_1POG-114SZ_20260320T000000
<b>identfier</b>	<a href="https://www.gov.pl/zagospodarowanieprzestrzenne/app/StrefaPlanistyczna/PL.ZIPPZP.11393/100205-POG/1POG-114SZ/20260320T000000">https://www.gov.pl/zagospodarowanieprzestrzenne/app/StrefaPlanistyczna/PL.ZIPPZP.11393/100205-POG/1POG-114SZ/20260320T000000</a>
<b>przestrzen nazw</b>	PL.ZIPPZP.11393/100205-POG
<b>lokalny id</b>	1POG-114SZ
<b>wersja id</b>	20260320T000000
<b>poczatek wersji obiektu</b>	2026-03-20T00:00
<b>nazwa</b>	strefa wielofunkcyjna z zabudową zagrodową
<b>oznaczenie</b>	114SZ
<b>symbol</b>	SZ
<b>obowiazuje od</b>	2024-06-28
<b>obowiazuje do</b>	obecnie
<b>status</b>	w opracowaniu <a href="https://inspire.ec.europa.eu/codelist/ProcessStepGeneralValue/elaboration">https://inspire.ec.europa.eu/codelist/ProcessStepGeneralValue/elaboration</a>

charakter ustalenia	ogólnie wiążące <a href="https://inspire.ec.europa.eu/codelist/RegulationNatureValue/generallyBinding">https://inspire.ec.europa.eu/codelist/RegulationNatureValue/generallyBinding</a>
---------------------	--------------------------------------------------------------------------------------------------------------------------------------------------------------------------------------------

profil podstawowy	teren zabudowy zagrodowej teren produkcji w gospodarstwach rolnych teren akwakultury i obsługi rybactwa teren komunikacji teren zieleni urządzonej teren ogrodów działkowych teren infrastruktury technicznej
-------------------	---------------------------------------------------------------------------------------------------------------------------------------------------------------------------------------------------------------------------------

profil dodatkowy	teren wielkotowarowej produkcji rolnej teren usług teren wód
------------------	--------------------------------------------------------------------

maksymalna nadziemna intensywnosc zabudowy	0.6
--------------------------------------------	-----

maksymalny udział powierzchni zabudowy	30%
----------------------------------------	-----

maksymalna wysokosc zabudowy	15.0 m
------------------------------	--------

minimalny udział powierzchni biologicznie czynnej	40%
---------------------------------------------------	-----

geometria	
-----------	--



plan	<a href="https://www.gov.pl/zagospodarowanieprzestrzenne/app/AktPlanowaniaPrzestrzennego/PL.ZIPPZP.11393/100205-POG/1POG">https://www.gov.pl/zagospodarowanieprzestrzenne/app/AktPlanowaniaPrzestrzennego/PL.ZIPPZP.11393/100205-POG/1POG</a>
------	-----------------------------------------------------------------------------------------------------------------------------------------------------------------------------------------------------------------------------------------------

strefa planistyczna	PL.ZIPPZP.11393_100205-POG_1POG-115SZ_20260320T000000
---------------------	-------------------------------------------------------

identfier	<a href="https://www.gov.pl/zagospodarowanieprzestrzenne/app/StrefaPlanistyczna/PL.ZIPPZP.11393/100205-POG/1POG-115SZ/20260320T000000">https://www.gov.pl/zagospodarowanieprzestrzenne/app/StrefaPlanistyczna/PL.ZIPPZP.11393/100205-POG/1POG-115SZ/20260320T000000</a>
-----------	-------------------------------------------------------------------------------------------------------------------------------------------------------------------------------------------------------------------------------------------------------------------------

przestrzen nazw	PL.ZIPPZP.11393/100205-POG
-----------------	----------------------------

lokalny id	1POG-115SZ
------------	------------

wersja id	20260320T000000
-----------	-----------------

poczatek wersji obiektu	2026-03-20T00:00
-------------------------	------------------

nazwa	strefa wielofunkcyjna z zabudową zagrodową
-------	--------------------------------------------


oznaczenie	115SZ
------------	-------

symbol	SZ
--------	----

obowiazuje od	2024-06-28
---------------	------------

obowiazuje do	obecnie
---------------	---------


status	w opracowaniu
--------	---------------


	<a href="https://inspire.ec.europa.eu/codelist/ProcessStepGeneralValue/elaboration">https://inspire.ec.europa.eu/codelist/ProcessStepGeneralValue/elaboration</a>
<b>charakter ustalenia</b>	ogólnie wiążące <a href="https://inspire.ec.europa.eu/codelist/RegulationNatureValue/generallyBinding">https://inspire.ec.europa.eu/codelist/RegulationNatureValue/generallyBinding</a>
<b>profil podstawowy</b>	teren zabudowy zagrodowej teren produkcji w gospodarstwach rolnych teren akwakultury i obsługi rybactwa teren komunikacji teren zieleni urządzonej teren ogrodów działkowych teren infrastruktury technicznej
<b>profil dodatkowy</b>	teren wielkotowarowej produkcji rolnej teren usług teren wód
<b>maksymalna nadziemna intensywność zabudowy</b>	0.6
<b>maksymalny udział powierzchni zabudowy</b>	30%
<b>maksymalna wysokość zabudowy</b>	15.0 m
<b>minimalny udział powierzchni biologicznie czynnej</b>	40%
<b>geometria</b>	
<b>plan</b>	<a href="https://www.gov.pl/zagospodarowanieprzestrzenne/app/AktPlanowaniaPrzestrzennego/PL.ZIPPZP.11393/100205-POG/1POG">https://www.gov.pl/zagospodarowanieprzestrzenne/app/AktPlanowaniaPrzestrzennego/PL.ZIPPZP.11393/100205-POG/1POG</a>
<b>strefa planistyczna</b>	PL.ZIPPZP.11393_100205-POG_1POG-116SZ_20260320T000000
<b>identyfier</b>	<a href="https://www.gov.pl/zagospodarowanieprzestrzenne/app/StrefaPlanistyczna/PL.ZIPPZP.11393/100205-POG/1POG-116SZ/20260320T000000">https://www.gov.pl/zagospodarowanieprzestrzenne/app/StrefaPlanistyczna/PL.ZIPPZP.11393/100205-POG/1POG-116SZ/20260320T000000</a>
<b>przestrzeń nazw</b>	PL.ZIPPZP.11393/100205-POG
<b>lokalny id</b>	1POG-116SZ
<b>wersja id</b>	20260320T000000
<b>początek wersji obiektu</b>	2026-03-20T00:00
<b>nazwa</b>	strefa wielofunkcyjna z zabudową zagrodową
<b>oznaczenie</b>	116SZ
<b>symbol</b>	SZ
<b>obowiązuje od</b>	2024-06-28
<b>obowiązuje do</b>	obecnie

<b>status</b>	w opracowaniu <a href="https://inspire.ec.europa.eu/codelist/ProcessStepGeneralValue/elaboration">https://inspire.ec.europa.eu/codelist/ProcessStepGeneralValue/elaboration</a>
<b>charakter ustalenia</b>	ogólnie wiążące <a href="https://inspire.ec.europa.eu/codelist/RegulationNatureValue/generallyBinding">https://inspire.ec.europa.eu/codelist/RegulationNatureValue/generallyBinding</a>
<b>profil podstawowy</b>	teren zabudowy zagrodowej teren produkcji w gospodarstwach rolnych teren akwakultury i obsługi rybactwa teren komunikacji teren zieleni urządzonej teren ogrodów działkowych teren infrastruktury technicznej
<b>profil dodatkowy</b>	teren wielkotowarowej produkcji rolnej teren usług teren wód
<b>maksymalna nadziemna intensywnosc zabudowy</b>	0.4
<b>maksymalny udzial powierzchni zabudowy</b>	20%
<b>maksymalna wysokosc zabudowy</b>	15.0 m
<b>minimalny udzial powierzchni biologicznie czynnej</b>	30%
<b>geometria</b>	
<b>plan</b>	<a href="https://www.gov.pl/zagospodarowanieprzestrzenne/app/AktPlanowaniaPrzestrzennego/PL.ZIPPZP.11393/100205-POG/1POG">https://www.gov.pl/zagospodarowanieprzestrzenne/app/AktPlanowaniaPrzestrzennego/PL.ZIPPZP.11393/100205-POG/1POG</a>
<b>strefa planistyczna</b>	PL.ZIPPZP.11393_100205-POG_1POG-117SZ_20260320T000000
<b>identfier</b>	<a href="https://www.gov.pl/zagospodarowanieprzestrzenne/app/StrefaPlanistyczna/PL.ZIPPZP.11393/100205-POG/1POG-117SZ/20260320T000000">https://www.gov.pl/zagospodarowanieprzestrzenne/app/StrefaPlanistyczna/PL.ZIPPZP.11393/100205-POG/1POG-117SZ/20260320T000000</a>
<b>przestrzen nazw</b>	PL.ZIPPZP.11393/100205-POG
<b>lokalny id</b>	1POG-117SZ
<b>wersja id</b>	20260320T000000
<b>poczatek wersji obiektu</b>	2026-03-20T00:00
<b>nazwa</b>	strefa wielofunkcyjna z zabudową zagrodową
<b>oznaczenie</b>	117SZ
<b>symbol</b>	SZ
<b>obowiazuje od</b>	2024-06-28




<b>obowiazuje do</b>	obecnie
<b>status</b>	w opracowaniu <a href="https://inspire.ec.europa.eu/codelist/ProcessStepGeneralValue/elaboration">https://inspire.ec.europa.eu/codelist/ProcessStepGeneralValue/elaboration</a>
<b>charakter ustalenia</b>	ogólnie wiążące <a href="https://inspire.ec.europa.eu/codelist/RegulationNatureValue/generallyBinding">https://inspire.ec.europa.eu/codelist/RegulationNatureValue/generallyBinding</a>
<b>profil podstawowy</b>	teren zabudowy zagrodowej teren produkcji w gospodarstwach rolnych teren akwakultury i obsługi rybactwa teren komunikacji teren zieleni urządzonej teren ogrodów działkowych teren infrastruktury technicznej
<b>profil dodatkowy</b>	teren wielkotowarowej produkcji rolnej teren usług teren wód
<b>maksymalna nadziemna intensywnosc zabudowy</b>	0.6
<b>maksymalny udzial powierzchni zabudowy</b>	30%
<b>maksymalna wysokosc zabudowy</b>	15.0 m
<b>minimalny udzial powierzchni biologicznie czynnej</b>	40%
<b>geometria</b>	
<b>plan</b>	<a href="https://www.gov.pl/zagospodarowanieprzestrzenne/app/AktPlanowaniaPrzestrzennego/PL.ZIPPZP.11393/100205-POG/1POG">https://www.gov.pl/zagospodarowanieprzestrzenne/app/AktPlanowaniaPrzestrzennego/PL.ZIPPZP.11393/100205-POG/1POG</a>
<b>strefa planistyczna</b>	PL.ZIPPZP.11393_100205-POG_1POG-118SZ_20260320T000000
<b>identyfier</b>	<a href="https://www.gov.pl/zagospodarowanieprzestrzenne/app/StrefaPlanistyczna/PL.ZIPPZP.11393/100205-POG/1POG-118SZ/20260320T000000">https://www.gov.pl/zagospodarowanieprzestrzenne/app/StrefaPlanistyczna/PL.ZIPPZP.11393/100205-POG/1POG-118SZ/20260320T000000</a>
<b>przestrzen nazw</b>	PL.ZIPPZP.11393/100205-POG
<b>lokalny id</b>	1POG-118SZ
<b>wersja id</b>	20260320T000000
<b>poczatek wersji obiektu</b>	2026-03-20T00:00
<b>nazwa</b>	strefa wielofunkcyjna z zabudową zagrodową
<b>oznaczenie</b>	118SZ
<b>symbol</b>	SZ

<b>obowiązuje od</b>	2024-06-28
<b>obowiązuje do</b>	obecnie
<b>status</b>	w opracowaniu <a href="https://inspire.ec.europa.eu/codelist/ProcessStepGeneralValue/elaboration">https://inspire.ec.europa.eu/codelist/ProcessStepGeneralValue/elaboration</a>
<b>charakter ustalenia</b>	ogólnie wiążące <a href="https://inspire.ec.europa.eu/codelist/RegulationNatureValue/generallyBinding">https://inspire.ec.europa.eu/codelist/RegulationNatureValue/generallyBinding</a>
<b>profil podstawowy</b>	teren zabudowy zagrodowej teren produkcji w gospodarstwach rolnych teren akwakultury i obsługi rybactwa teren komunikacji teren zieleni urządzonej teren ogrodów działkowych teren infrastruktury technicznej
<b>profil dodatkowy</b>	teren wielkotowarowej produkcji rolnej teren usług teren wód
<b>maksymalna nadziemna intensywnosc zabudowy</b>	0.6
<b>maksymalny udział powierzchni zabudowy</b>	30%
<b>maksymalna wysokosc zabudowy</b>	15.0 m
<b>minimalny udział powierzchni biologicznie czynnej</b>	40%
<b>geometria</b>	
<b>plan</b>	<a href="https://www.gov.pl/zagospodarowanieprzestrzenne/app/AktPlanowaniaPrzestrzennego/PL.ZIPPZP.11393/100205-POG/1POG">https://www.gov.pl/zagospodarowanieprzestrzenne/app/AktPlanowaniaPrzestrzennego/PL.ZIPPZP.11393/100205-POG/1POG</a>
<b>strefa planistyczna</b>	PL.ZIPPZP.11393_100205-POG_1POG-119SZ_20260320T000000
<b>identfier</b>	<a href="https://www.gov.pl/zagospodarowanieprzestrzenne/app/StrefaPlanistyczna/PL.ZIPPZP.11393/100205-POG/1POG-119SZ/20260320T000000">https://www.gov.pl/zagospodarowanieprzestrzenne/app/StrefaPlanistyczna/PL.ZIPPZP.11393/100205-POG/1POG-119SZ/20260320T000000</a>
<b>przestrzen nazw</b>	PL.ZIPPZP.11393/100205-POG
<b>lokalny id</b>	1POG-119SZ
<b>wersja id</b>	20260320T000000
<b>początek wersji obiektu</b>	2026-03-20T00:00
<b>nazwa</b>	strefa wielofunkcyjna z zabudową zagrodową
<b>oznaczenie</b>	119SZ


<b>symbol</b>	SZ
<b>obowiazuje od</b>	2024-06-28
<b>obowiazuje do</b>	obecnie
<b>status</b>	w opracowaniu <a href="https://inspire.ec.europa.eu/codelist/ProcessStepGeneralValue/elaboration">https://inspire.ec.europa.eu/codelist/ProcessStepGeneralValue/elaboration</a>
<b>charakter ustalenia</b>	ogólnie wiążące <a href="https://inspire.ec.europa.eu/codelist/RegulationNatureValue/generallyBinding">https://inspire.ec.europa.eu/codelist/RegulationNatureValue/generallyBinding</a>
<b>profil podstawowy</b>	teren zabudowy zagrodowej teren produkcji w gospodarstwach rolnych teren akwakultury i obsługi rybactwa teren komunikacji teren zieleni urządzonej teren ogrodów działkowych teren infrastruktury technicznej
<b>profil dodatkowy</b>	teren wielkotowarowej produkcji rolnej teren usług teren wód
<b>maksymalna nadziemna intensywnosc zabudowy</b>	0.4
<b>maksymalny udzial powierzchni zabudowy</b>	20%
<b>maksymalna wysokosc zabudowy</b>	15.0 m
<b>minimalny udzial powierzchni biologicznie czynnej</b>	30%
<b>geometria</b>	
<b>plan</b>	<a href="https://www.gov.pl/zagospodarowanieprzestrzenne/app/AktPlanowaniaPrzestrzennego/PL.ZIPPZP.11393/100205-POG/1POG">https://www.gov.pl/zagospodarowanieprzestrzenne/app/AktPlanowaniaPrzestrzennego/PL.ZIPPZP.11393/100205-POG/1POG</a>
<b>strefa planistyczna</b>	PL.ZIPPZP.11393_100205-POG_1POG-120SZ_20260320T000000
<b>identfier</b>	<a href="https://www.gov.pl/zagospodarowanieprzestrzenne/app/StrefaPlanistyczna/PL.ZIPPZP.11393/100205-POG/1POG-120SZ/20260320T000000">https://www.gov.pl/zagospodarowanieprzestrzenne/app/StrefaPlanistyczna/PL.ZIPPZP.11393/100205-POG/1POG-120SZ/20260320T000000</a>
<b>przestrzen nazw</b>	PL.ZIPPZP.11393/100205-POG
<b>lokalny id</b>	1POG-120SZ
<b>wersja id</b>	20260320T000000
<b>początek wersji obiektu</b>	2026-03-20T00:00
<b>nazwa</b>	strefa wielofunkcyjna z zabudową zagrodową

<b>oznaczenie</b>	120SZ
<b>symbol</b>	SZ
<b>obowiązuje od</b>	2024-06-28
<b>obowiązuje do</b>	obecnie
<b>status</b>	w opracowaniu <a href="https://inspire.ec.europa.eu/codelist/ProcessStepGeneralValue/elaboration">https://inspire.ec.europa.eu/codelist/ProcessStepGeneralValue/elaboration</a>
<b>charakter ustalenia</b>	ogólnie wiążące <a href="https://inspire.ec.europa.eu/codelist/RegulationNatureValue/generallyBinding">https://inspire.ec.europa.eu/codelist/RegulationNatureValue/generallyBinding</a>
<b>profil podstawowy</b>	teren zabudowy zagrodowej teren produkcji w gospodarstwach rolnych teren akwakultury i obsługi rybactwa teren komunikacji teren zieleni urządzonej teren ogrodów działkowych teren infrastruktury technicznej
<b>profil dodatkowy</b>	teren wielkotowarowej produkcji rolnej teren usług teren wód
<b>maksymalna nadziemna intensywność zabudowy</b>	0.6
<b>maksymalny udział powierzchni zabudowy</b>	30%
<b>maksymalna wysokość zabudowy</b>	15.0 m
<b>minimalny udział powierzchni biologicznie czynnej</b>	40%
<b>geometria</b>	
<b>plan</b>	<a href="https://www.gov.pl/zagospodarowanieprzestrzenne/app/AktPlanowaniaPrzestrzennego/PL.ZIPPZP.11393/100205-POG/1POG">https://www.gov.pl/zagospodarowanieprzestrzenne/app/AktPlanowaniaPrzestrzennego/PL.ZIPPZP.11393/100205-POG/1POG</a>
<b>strefa planistyczna</b>	PL.ZIPPZP.11393_100205-POG_1POG-121SZ_20260320T000000
<b>identyfikator</b>	<a href="https://www.gov.pl/zagospodarowanieprzestrzenne/app/StrefaPlanistyczna/PL.ZIPPZP.11393/100205-POG/1POG-121SZ/20260320T000000">https://www.gov.pl/zagospodarowanieprzestrzenne/app/StrefaPlanistyczna/PL.ZIPPZP.11393/100205-POG/1POG-121SZ/20260320T000000</a>
<b>przestrzeń nazw</b>	PL.ZIPPZP.11393/100205-POG
<b>lokalny id</b>	1POG-121SZ
<b>wersja id</b>	20260320T000000
<b>początek wersji obiektu</b>	2026-03-20T00:00

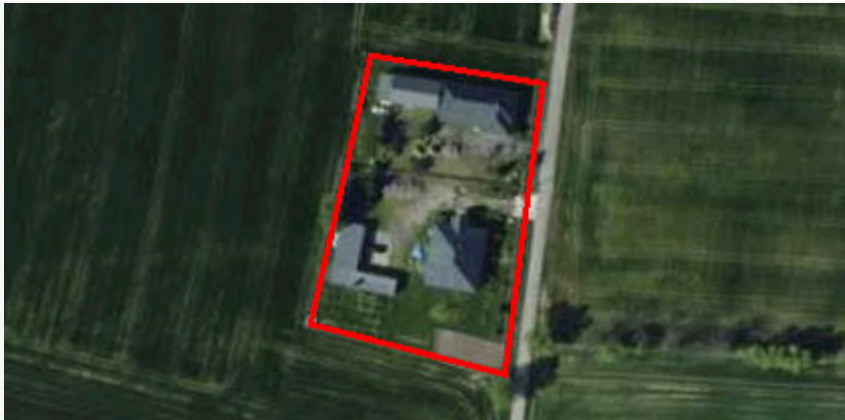
<b>nazwa</b>	strefa wielofunkcyjna z zabudową zagrodową
<b>oznaczenie</b>	121SZ
<b>symbol</b>	SZ
<b>obowiązuje od</b>	2024-06-28
<b>obowiązuje do</b>	obecnie
<b>status</b>	w opracowaniu <a href="https://inspire.ec.europa.eu/codelist/ProcessStepGeneralValue/elaboration">https://inspire.ec.europa.eu/codelist/ProcessStepGeneralValue/elaboration</a>
<b>charakter ustalenia</b>	ogólnie wiążące <a href="https://inspire.ec.europa.eu/codelist/RegulationNatureValue/generallyBinding">https://inspire.ec.europa.eu/codelist/RegulationNatureValue/generallyBinding</a>
<b>profil podstawowy</b>	teren zabudowy zagrodowej teren produkcji w gospodarstwach rolnych teren akwakultury i obsługi rybactwa teren komunikacji teren zieleni urządzonej teren ogrodów działkowych teren infrastruktury technicznej
<b>profil dodatkowy</b>	teren wielkotowarowej produkcji rolnej teren usług teren wód
<b>maksymalna nadziemna intensywność zabudowy</b>	0.6
<b>maksymalny udział powierzchni zabudowy</b>	30%
<b>maksymalna wysokość zabudowy</b>	15.0 m
<b>minimalny udział powierzchni biologicznie czynnej</b>	30%
<b>geometria</b>	
<b>plan</b>	<a href="https://www.gov.pl/zagospodarowanieprzestrzenne/app/AktPlanowaniaPrzestrzennego/PL.ZIPPZP.11393/100205-POG/1POG">https://www.gov.pl/zagospodarowanieprzestrzenne/app/AktPlanowaniaPrzestrzennego/PL.ZIPPZP.11393/100205-POG/1POG</a>
<b>strefa planistyczna</b>	PL.ZIPPZP.11393_100205-POG_1POG-122SZ_20260320T000000
<b>identyfikator</b>	<a href="https://www.gov.pl/zagospodarowanieprzestrzenne/app/StrefaPlanistyczna/PL.ZIPPZP.11393/100205-POG/1POG-122SZ/20260320T000000">https://www.gov.pl/zagospodarowanieprzestrzenne/app/StrefaPlanistyczna/PL.ZIPPZP.11393/100205-POG/1POG-122SZ/20260320T000000</a>
<b>przestrzeń nazw</b>	PL.ZIPPZP.11393/100205-POG
<b>lokalny id</b>	1POG-122SZ
<b>wersja id</b>	20260320T000000


<b>początek wersji obiektu</b>	2026-03-20T00:00
<b>nazwa</b>	strefa wielofunkcyjna z zabudową zagrodową
<b>oznaczenie</b>	122SZ
<b>symbol</b>	SZ
<b>obowiązuje od</b>	2024-06-28
<b>obowiązuje do</b>	obecnie
<b>status</b>	w opracowaniu <a href="https://inspire.ec.europa.eu/codelist/ProcessStepGeneralValue/elaboration">https://inspire.ec.europa.eu/codelist/ProcessStepGeneralValue/elaboration</a>
<b>charakter ustalenia</b>	ogólnie wiążące <a href="https://inspire.ec.europa.eu/codelist/RegulationNatureValue/generallyBinding">https://inspire.ec.europa.eu/codelist/RegulationNatureValue/generallyBinding</a>
<b>profil podstawowy</b>	teren zabudowy zagrodowej teren produkcji w gospodarstwach rolnych teren akwakultury i obsługi rybactwa teren komunikacji teren zieleni urządzonej teren ogrodów działkowych teren infrastruktury technicznej
<b>profil dodatkowy</b>	teren wielkotowarowej produkcji rolnej teren usług teren wód
<b>maksymalna nadziemna intensywność zabudowy</b>	0.6
<b>maksymalny udział powierzchni zabudowy</b>	30%
<b>maksymalna wysokość zabudowy</b>	15.0 m
<b>minimalny udział powierzchni biologicznie czynnej</b>	40%
<b>geometria</b>	
<b>plan</b>	<a href="https://www.gov.pl/zagospodarowanieprzestrzenne/app/AktPlanowaniaPrzestrzennego/PL.ZIPPZP.11393/100205-POG/1POG">https://www.gov.pl/zagospodarowanieprzestrzenne/app/AktPlanowaniaPrzestrzennego/PL.ZIPPZP.11393/100205-POG/1POG</a>
<b>strefa planistyczna</b>	PL.ZIPPZP.11393_100205-POG_1POG-123SZ_20260320T000000
<b>identyfikator</b>	<a href="https://www.gov.pl/zagospodarowanieprzestrzenne/app/StrefaPlanistyczna/PL.ZIPPZP.11393/100205-POG/1POG-123SZ/20260320T000000">https://www.gov.pl/zagospodarowanieprzestrzenne/app/StrefaPlanistyczna/PL.ZIPPZP.11393/100205-POG/1POG-123SZ/20260320T000000</a>
<b>przestrzeń nazw</b>	PL.ZIPPZP.11393/100205-POG
<b>lokalny id</b>	1POG-123SZ




wersja id	20260320T000000
początek wersji obiektu	2026-03-20T00:00
nazwa	strefa wielofunkcyjna z zabudową zagrodową
oznaczenie	123SZ
symbol	SZ
obowiązuje od	2024-06-28
obowiązuje do	obecnie
status	w opracowaniu <a href="https://inspire.ec.europa.eu/codelist/ProcessStepGeneralValue/elaboration">https://inspire.ec.europa.eu/codelist/ProcessStepGeneralValue/elaboration</a>
charakter ustalenia	ogólnie wiążące <a href="https://inspire.ec.europa.eu/codelist/RegulationNatureValue/generallyBinding">https://inspire.ec.europa.eu/codelist/RegulationNatureValue/generallyBinding</a>
profil podstawowy	teren zabudowy zagrodowej teren produkcji w gospodarstwach rolnych teren akwakultury i obsługi rybactwa teren komunikacji teren zieleni urządzonej teren ogrodów działkowych teren infrastruktury technicznej
profil dodatkowy	teren wielkotowarowej produkcji rolnej teren usług teren wód
maksymalna nadziemna intensywność zabudowy	0.8
maksymalny udział powierzchni zabudowy	40%
maksymalna wysokość zabudowy	18.0 m
minimalny udział powierzchni biologicznie czynnej	30%
geometria	
plan	<a href="https://www.gov.pl/zagospodarowanieprzestrzenne/app/AktPlanowaniaPrzestrzennego/PL.ZIPPZP.11393/100205-POG/1POG">https://www.gov.pl/zagospodarowanieprzestrzenne/app/AktPlanowaniaPrzestrzennego/PL.ZIPPZP.11393/100205-POG/1POG</a>
strefa planistyczna	PL.ZIPPZP.11393_100205-POG_1POG-124SZ_20260320T000000
identyfikator	<a href="https://www.gov.pl/zagospodarowanieprzestrzenne/app/StrefaPlanistyczna/PL.ZIPPZP.11393/100205-POG/1POG-124SZ/20260320T000000">https://www.gov.pl/zagospodarowanieprzestrzenne/app/StrefaPlanistyczna/PL.ZIPPZP.11393/100205-POG/1POG-124SZ/20260320T000000</a>
przestrzeń nazw	PL.ZIPPZP.11393/100205-POG

lokalny id	1POG-124SZ
wersja id	20260320T000000
początek wersji obiektu	2026-03-20T00:00
nazwa	strefa wielofunkcyjna z zabudową zagrodową
oznaczenie	124SZ
symbol	SZ
obowiązuje od	2024-06-28
obowiązuje do	obecnie
status	w opracowaniu <a href="https://inspire.ec.europa.eu/codelist/ProcessStepGeneralValue/elaboration">https://inspire.ec.europa.eu/codelist/ProcessStepGeneralValue/elaboration</a>
charakter ustalenia	ogólnie wiążące <a href="https://inspire.ec.europa.eu/codelist/RegulationNatureValue/generallyBinding">https://inspire.ec.europa.eu/codelist/RegulationNatureValue/generallyBinding</a>
profil podstawowy	teren zabudowy zagrodowej teren produkcji w gospodarstwach rolnych teren akwakultury i obsługi rybactwa teren komunikacji teren zieleni urządzonej teren ogrodów działkowych teren infrastruktury technicznej
profil dodatkowy	teren wielkotowarowej produkcji rolnej teren usług teren wód
maksymalna nadziemna intensywność zabudowy	0.4
maksymalny udział powierzchni zabudowy	20%
maksymalna wysokość zabudowy	15.0 m
minimalny udział powierzchni biologicznie czynnej	30%
geometria	
plan	<a href="https://www.gov.pl/zagospodarowanieprzestrzenne/app/AktPlanowaniaPrzestrzennego/PL.ZIPPZP.11393/100205-POG/1POG">https://www.gov.pl/zagospodarowanieprzestrzenne/app/AktPlanowaniaPrzestrzennego/PL.ZIPPZP.11393/100205-POG/1POG</a>
strefa planistyczna	PL.ZIPPZP.11393_100205-POG_1POG-125SZ_20260320T000000
identyfikator	<a href="https://www.gov.pl/zagospodarowanieprzestrzenne/app/StrefaPlanistyczna/PL.ZIPPZP.11393/100205-POG/1POG-125SZ/20260320T000000">https://www.gov.pl/zagospodarowanieprzestrzenne/app/StrefaPlanistyczna/PL.ZIPPZP.11393/100205-POG/1POG-125SZ/20260320T000000</a>

<b>przestrzen nazw</b>	PL.ZIPPZP.11393/100205-POG
<b>lokalny id</b>	1POG-125SZ
<b>wersja id</b>	20260320T000000
<b>początek wersji obiektu</b>	2026-03-20T00:00
<b>nazwa</b>	strefa wielofunkcyjna z zabudową zagrodową
<b>oznaczenie</b>	125SZ
<b>symbol</b>	SZ
<b>obowiązuje od</b>	2024-06-28
<b>obowiązuje do</b>	obecnie
<b>status</b>	w opracowaniu <a href="https://inspire.ec.europa.eu/codelist/ProcessStepGeneralValue/elaboration">https://inspire.ec.europa.eu/codelist/ProcessStepGeneralValue/elaboration</a>
<b>charakter ustalenia</b>	ogólnie wiążące <a href="https://inspire.ec.europa.eu/codelist/RegulationNatureValue/generallyBinding">https://inspire.ec.europa.eu/codelist/RegulationNatureValue/generallyBinding</a>
<b>profil podstawowy</b>	teren zabudowy zagrodowej teren produkcji w gospodarstwach rolnych teren akwakultury i obsługi rybactwa teren komunikacji teren zieleni urządzonej teren ogrodów działkowych teren infrastruktury technicznej
<b>profil dodatkowy</b>	teren wielkotowarowej produkcji rolnej teren usług teren wód
<b>maksymalna nadziemna intensywność zabudowy</b>	0.4
<b>maksymalny udział powierzchni zabudowy</b>	20%
<b>maksymalna wysokość zabudowy</b>	15.0 m
<b>minimalny udział powierzchni biologicznie czynnej</b>	30%
<b>geometria</b>	
<b>plan</b>	<a href="https://www.gov.pl/zagospodarowanieprzestrzenne/app/AktPlanowaniaPrzestrzennego/PL.ZIPPZP.11393/100205-POG/1POG">https://www.gov.pl/zagospodarowanieprzestrzenne/app/AktPlanowaniaPrzestrzennego/PL.ZIPPZP.11393/100205-POG/1POG</a>
<b>strefa planistyczna</b>	PL.ZIPPZP.11393_100205-POG_1POG-126SZ_20260320T000000
<b>identyfier</b>	<a href="https://www.gov.pl/zagospodarowanieprzestrzenne/app/StrefaPlanistyczna/PL.ZIPPZP.11393/100205-POG/1POG-126SZ">https://www.gov.pl/zagospodarowanieprzestrzenne/app/StrefaPlanistyczna/PL.ZIPPZP.11393/100205-POG/1POG-126SZ</a>

	/20260320T000000
przestrzen nazw	PL.ZIPPZP.11393/100205-POG
lokalny id	1POG-126SZ
wersja id	20260320T000000
początek wersji obiektu	2026-03-20T00:00
nazwa	strefa wielofunkcyjna z zabudową zagrodową
oznaczenie	126SZ
symbol	SZ
obowiązuje od	2024-06-28
obowiązuje do	obecnie
status	w opracowaniu <a href="https://inspire.ec.europa.eu/codelist/ProcessStepGeneralValue/elaboration">https://inspire.ec.europa.eu/codelist/ProcessStepGeneralValue/elaboration</a>
charakter ustalenia	ogólnie wiążące <a href="https://inspire.ec.europa.eu/codelist/RegulationNatureValue/generallyBinding">https://inspire.ec.europa.eu/codelist/RegulationNatureValue/generallyBinding</a>
profil podstawowy	teren zabudowy zagrodowej teren produkcji w gospodarstwach rolnych teren akwakultury i obsługi rybactwa teren komunikacji teren zieleni urządzonej teren ogrodów działkowych teren infrastruktury technicznej
profil dodatkowy	teren wielkotowarowej produkcji rolnej teren usług teren wód
maksymalna nadziemna intensywność zabudowy	0.4
maksymalny udział powierzchni zabudowy	20%
maksymalna wysokość zabudowy	15.0 m
minimalny udział powierzchni biologicznie czynnej	40%
geometria	
plan	<a href="https://www.gov.pl/zagospodarowanieprzestrzenne/app/AktPlanowaniaPrzestrzennego/PL.ZIPPZP.11393/100205-POG/1POG">https://www.gov.pl/zagospodarowanieprzestrzenne/app/AktPlanowaniaPrzestrzennego/PL.ZIPPZP.11393/100205-POG/1POG</a>
strefa planistyczna	PL.ZIPPZP.11393_100205-POG_1POG-127SZ_20260320T000000


<b>identyfier</b>	<a href="https://www.gov.pl/zagospodarowanieprzestrzenne/app/StrefaPlanistyczna/PL.ZIPPZP.11393/100205-POG/1POG-127SZ/20260320T000000">https://www.gov.pl/zagospodarowanieprzestrzenne/app/StrefaPlanistyczna/PL.ZIPPZP.11393/100205-POG/1POG-127SZ/20260320T000000</a>
<b>przestrzen nazw</b>	PL.ZIPPZP.11393/100205-POG
<b>lokalny id</b>	1POG-127SZ
<b>wersja id</b>	20260320T000000
<b>początek wersji obiektu</b>	2026-03-20T00:00
<b>nazwa</b>	strefa wielofunkcyjna z zabudową zagrodową
<b>oznaczenie</b>	127SZ
<b>symbol</b>	SZ
<b>obowiązuje od</b>	2024-06-28
<b>obowiązuje do</b>	obecnie
<b>status</b>	w opracowaniu <a href="https://inspire.ec.europa.eu/codelist/ProcessStepGeneralValue/elaboration">https://inspire.ec.europa.eu/codelist/ProcessStepGeneralValue/elaboration</a>
<b>charakter ustalenia</b>	ogólnie wiążące <a href="https://inspire.ec.europa.eu/codelist/RegulationNatureValue/generallyBinding">https://inspire.ec.europa.eu/codelist/RegulationNatureValue/generallyBinding</a>
<b>profil podstawowy</b>	teren zabudowy zagrodowej teren produkcji w gospodarstwach rolnych teren akwakultury i obsługi rybactwa teren komunikacji teren zieleni urządzonej teren ogrodów działkowych teren infrastruktury technicznej
<b>profil dodatkowy</b>	teren wielkotowarowej produkcji rolnej teren usług teren wód
<b>maksymalna nadziemna intensywność zabudowy</b>	0.6
<b>maksymalny udział powierzchni zabudowy</b>	30%
<b>maksymalna wysokość zabudowy</b>	15.0 m
<b>minimalny udział powierzchni biologicznie czynnej</b>	30%
<b>geometria</b>	
<b>plan</b>	<a href="https://www.gov.pl/zagospodarowanieprzestrzenne/app/AktPlanowaniaPrzestrzennego/PL.ZIPPZP.11393/100205-POG/1POG">https://www.gov.pl/zagospodarowanieprzestrzenne/app/AktPlanowaniaPrzestrzennego/PL.ZIPPZP.11393/100205-POG/1POG</a>

<b>strefa planistyczna</b>	PL.ZIPPZP.11393_100205-POG_1POG-128SZ_20260320T000000
<b>identfier</b>	<a href="https://www.gov.pl/zagospodarowanieprzestrzenne/app/StrefaPlanistyczna/PL.ZIPPZP.11393/100205-POG/1POG-128SZ/20260320T000000">https://www.gov.pl/zagospodarowanieprzestrzenne/app/StrefaPlanistyczna/PL.ZIPPZP.11393/100205-POG/1POG-128SZ/20260320T000000</a>
<b>przestrzen nazw</b>	PL.ZIPPZP.11393/100205-POG
<b>lokalny id</b>	1POG-128SZ
<b>wersja id</b>	20260320T000000
<b>początek wersji obiektu</b>	2026-03-20T00:00
<b>nazwa</b>	strefa wielofunkcyjna z zabudową zagrodową
<b>oznaczenie</b>	128SZ
<b>symbol</b>	SZ
<b>obowiązuje od</b>	2024-06-28
<b>obowiązuje do</b>	obecnie
<b>status</b>	w opracowaniu <a href="https://inspire.ec.europa.eu/codelist/ProcessStepGeneralValue/elaboration">https://inspire.ec.europa.eu/codelist/ProcessStepGeneralValue/elaboration</a>
<b>charakter ustalenia</b>	ogólnie wiążące <a href="https://inspire.ec.europa.eu/codelist/RegulationNatureValue/generallyBinding">https://inspire.ec.europa.eu/codelist/RegulationNatureValue/generallyBinding</a>
<b>profil podstawowy</b>	teren zabudowy zagrodowej teren produkcji w gospodarstwach rolnych teren akwakultury i obsługi rybactwa teren komunikacji teren zieleni urządzonej teren ogrodów działkowych teren infrastruktury technicznej
<b>profil dodatkowy</b>	teren wielkotowarowej produkcji rolnej teren usług teren wód
<b>maksymalna nadziemna intensywnosc zabudowy</b>	0.6
<b>maksymalny udział powierzchni zabudowy</b>	30%
<b>maksymalna wysokosc zabudowy</b>	15.0 m
<b>minimalny udział powierzchni biologicznie czynnej</b>	30%
<b>geometria</b>	
<b>plan</b>	<a href="https://www.gov.pl/zagospodarowanieprzestrzenne/app">https://www.gov.pl/zagospodarowanieprzestrzenne/app</a>



<b>strefa planistyczna</b>	PL.ZIPPZP.11393_100205-POG_1POG-129SZ_20260320T000000
<b>identfier</b>	<a href="https://www.gov.pl/zagospodarowanieprzestrzenne/app/StrefaPlanistyczna/PL.ZIPPZP.11393/100205-POG/1POG-129SZ/20260320T000000">https://www.gov.pl/zagospodarowanieprzestrzenne/app/StrefaPlanistyczna/PL.ZIPPZP.11393/100205-POG/1POG-129SZ/20260320T000000</a>
<b>przestrzen nazw</b>	PL.ZIPPZP.11393/100205-POG
<b>lokalny id</b>	1POG-129SZ
<b>wersja id</b>	20260320T000000
<b>poczatek wersji obiektu</b>	2026-03-20T00:00
<b>nazwa</b>	strefa wielofunkcyjna z zabudową zagrodową
<b>oznaczenie</b>	129SZ
<b>symbol</b>	SZ
<b>obowiazuje od</b>	2024-06-28
<b>obowiazuje do</b>	obecnie
<b>status</b>	w opracowaniu <a href="https://inspire.ec.europa.eu/codelist/ProcessStepGeneralValue/elaboration">https://inspire.ec.europa.eu/codelist/ProcessStepGeneralValue/elaboration</a>
<b>charakter ustalenia</b>	ogólnie wiążące <a href="https://inspire.ec.europa.eu/codelist/RegulationNatureValue/generallyBinding">https://inspire.ec.europa.eu/codelist/RegulationNatureValue/generallyBinding</a>
<b>profil podstawowy</b>	teren zabudowy zagrodowej teren produkcji w gospodarstwach rolnych teren akwakultury i obsługi rybactwa teren komunikacji teren zieleni urządzonej teren ogrodów działkowych teren infrastruktury technicznej
<b>profil dodatkowy</b>	teren wielkotowarowej produkcji rolnej teren usług teren wód
<b>maksymalna nadziemna intensywnosc zabudowy</b>	0.4
<b>maksymalny udzial powierzchni zabudowy</b>	20%
<b>maksymalna wysokosc zabudowy</b>	15.0 m
<b>minimalny udzial powierzchni biologicznie czynnej</b>	30%

geometria



plan	<a href="https://www.gov.pl/zagospodarowanieprzestrzenne/app/AktPlanowaniaPrzestrzennego/PL.ZIPPZP.11393/100205-POG/1POG">https://www.gov.pl/zagospodarowanieprzestrzenne/app/AktPlanowaniaPrzestrzennego/PL.ZIPPZP.11393/100205-POG/1POG</a>
strefa planistyczna	PL.ZIPPZP.11393_100205-POG_1POG-130SZ_20260320T000000
identfier	<a href="https://www.gov.pl/zagospodarowanieprzestrzenne/app/StrefaPlanistyczna/PL.ZIPPZP.11393/100205-POG/1POG-130SZ/20260320T000000">https://www.gov.pl/zagospodarowanieprzestrzenne/app/StrefaPlanistyczna/PL.ZIPPZP.11393/100205-POG/1POG-130SZ/20260320T000000</a>
przestrzen nazw	PL.ZIPPZP.11393/100205-POG
lokalny id	1POG-130SZ
wersja id	20260320T000000
początek wersji obiektu	2026-03-20T00:00
nazwa	strefa wielofunkcyjna z zabudową zagrodową
oznaczenie	130SZ
symbol	SZ
obowiązuje od	2024-06-28
obowiązuje do	obecnie
status	w opracowaniu <a href="https://inspire.ec.europa.eu/codelist/ProcessStepGeneralValue/elaboration">https://inspire.ec.europa.eu/codelist/ProcessStepGeneralValue/elaboration</a>
charakter ustalenia	ogólnie wiążące <a href="https://inspire.ec.europa.eu/codelist/RegulationNatureValue/generallyBinding">https://inspire.ec.europa.eu/codelist/RegulationNatureValue/generallyBinding</a>
profil podstawowy	teren zabudowy zagrodowej teren produkcji w gospodarstwach rolnych teren akwakultury i obsługi rybactwa teren komunikacji teren zieleni urządzonej teren ogrodów działkowych teren infrastruktury technicznej
profil dodatkowy	teren wielkotowarowej produkcji rolnej teren usług teren wód
maksymalna nadziemna intensywnosc zabudowy	0.4
maksymalny udział powierzchni zabudowy	20%
maksymalna wysokosc zabudowy	15.0 m
minimalny udział powierzchni biologicznie czynnej	30%
geometria	



**plan** <https://www.gov.pl/zagospodarowanieprzestrzenne/app/AktPlanowaniaPrzestrzennego/PL.ZIPPZP.11393/100205-POG/1POG>

**strefa planistyczna** PL.ZIPPZP.11393\_100205-POG\_1POG-131SZ\_20260320T000000

**identifier** <https://www.gov.pl/zagospodarowanieprzestrzenne/app/StrefaPlanistyczna/PL.ZIPPZP.11393/100205-POG/1POG-131SZ/20260320T000000>

**przestrzen nazw** PL.ZIPPZP.11393/100205-POG

**lokalny id** 1POG-131SZ

**wersja id** 20260320T000000

**poczatek wersji obiektu** 2026-03-20T00:00

**nazwa** strefa wielofunkcyjna z zabudową zagrodową

**oznaczenie** 131SZ

**symbol** SZ

**obowiazuje od** 2024-06-28

**obowiazuje do** obecnie

**status** w opracowaniu  
<https://inspire.ec.europa.eu/codelist/ProcessStepGeneralValue/elaboration>

**charakter ustalenia** ogólnie wiążące  
<https://inspire.ec.europa.eu/codelist/RegulationNatureValue/generallyBinding>

**profil podstawowy** teren zabudowy zagrodowej  
teren produkcji w gospodarstwach rolnych  
teren akwakultury i obsługi rybactwa  
teren komunikacji  
teren zieleni urządzonej  
teren ogrodów działkowych  
teren infrastruktury technicznej

**profil dodatkowy** teren wielkotowarowej produkcji rolnej  
teren usług  
teren wód

**maksymalna nadziemna intensywnosc zabudowy** 0.6

**maksymalny udzial powierzchni zabudowy** 30%

**maksymalna wysokosc zabudowy** 15.0 m

**minimalny udzial powierzchni**

biologicznie czynnej	40%
geometria	
plan	<a href="https://www.gov.pl/zagospodarowanieprzestrzenne/app/AktPlanowaniaPrzestrzennego/PL.ZIPPZP.11393/100205-POG/1POG">https://www.gov.pl/zagospodarowanieprzestrzenne/app/AktPlanowaniaPrzestrzennego/PL.ZIPPZP.11393/100205-POG/1POG</a>
strefa planistyczna	PL.ZIPPZP.11393_100205-POG_1POG-132SZ_20260320T000000
identfier	<a href="https://www.gov.pl/zagospodarowanieprzestrzenne/app/StrefaPlanistyczna/PL.ZIPPZP.11393/100205-POG/1POG-132SZ/20260320T000000">https://www.gov.pl/zagospodarowanieprzestrzenne/app/StrefaPlanistyczna/PL.ZIPPZP.11393/100205-POG/1POG-132SZ/20260320T000000</a>
przestrzen nazw	PL.ZIPPZP.11393/100205-POG
lokalny id	1POG-132SZ
wersja id	20260320T000000
początek wersji obiektu	2026-03-20T00:00
nazwa	strefa wielofunkcyjna z zabudową zagrodową
oznaczenie	132SZ
symbol	SZ
obowiązuje od	2024-06-28
obowiązuje do	obecnie
status	w opracowaniu <a href="https://inspire.ec.europa.eu/codelist/ProcessStepGeneralValue/elaboration">https://inspire.ec.europa.eu/codelist/ProcessStepGeneralValue/elaboration</a>
charakter ustalenia	ogólnie wiążące <a href="https://inspire.ec.europa.eu/codelist/RegulationNatureValue/generallyBinding">https://inspire.ec.europa.eu/codelist/RegulationNatureValue/generallyBinding</a>
profil podstawowy	teren zabudowy zagrodowej teren produkcji w gospodarstwach rolnych teren akwakultury i obsługi rybactwa teren komunikacji teren zieleni urządzonej teren ogrodów działkowych teren infrastruktury technicznej
profil dodatkowy	teren wielkotowarowej produkcji rolnej teren usług teren wód
maksymalna nadziemna intensywnosc zabudowy	0.4
maksymalny udział powierzchni zabudowy	20%
maksymalna wysokosc zabudowy	15.0 m

minimalny udział powierzchni biologicznie czynnej	30%
geometria	
plan	<a href="https://www.gov.pl/zagospodarowanieprzestrzenne/app/AktPlanowaniaPrzestrzennego/PL.ZIPPZP.11393/100205-POG/1POG">https://www.gov.pl/zagospodarowanieprzestrzenne/app/AktPlanowaniaPrzestrzennego/PL.ZIPPZP.11393/100205-POG/1POG</a>
strefa planistyczna	PL.ZIPPZP.11393_100205-POG_1POG-133SZ_20260320T000000
identyfier	<a href="https://www.gov.pl/zagospodarowanieprzestrzenne/app/StrefaPlanistyczna/PL.ZIPPZP.11393/100205-POG/1POG-133SZ/20260320T000000">https://www.gov.pl/zagospodarowanieprzestrzenne/app/StrefaPlanistyczna/PL.ZIPPZP.11393/100205-POG/1POG-133SZ/20260320T000000</a>
przestrzen nazw	PL.ZIPPZP.11393/100205-POG
lokalny id	1POG-133SZ
wersja id	20260320T000000
poczatek wersji obiektu	2026-03-20T00:00
nazwa	strefa wielofunkcyjna z zabudową zagrodową
oznaczenie	133SZ
symbol	SZ
obowiazuje od	2024-06-28
obowiazuje do	obecnie
status	w opracowaniu <a href="https://inspire.ec.europa.eu/codelist/ProcessStepGeneralValue/elaboration">https://inspire.ec.europa.eu/codelist/ProcessStepGeneralValue/elaboration</a>
charakter ustalenia	ogólnie wiążące <a href="https://inspire.ec.europa.eu/codelist/RegulationNatureValue/generallyBinding">https://inspire.ec.europa.eu/codelist/RegulationNatureValue/generallyBinding</a>
profil podstawowy	teren zabudowy zagrodowej teren produkcji w gospodarstwach rolnych teren akwakultury i obsługi rybactwa teren komunikacji teren zieleni urządzonej teren ogrodów działkowych teren infrastruktury technicznej
profil dodatkowy	teren wielkotowarowej produkcji rolnej teren usług teren wód
maksymalna nadziemna intensywnosc zabudowy	0.4
maksymalny udział powierzchni zabudowy	20%

<b>maksymalna wysokość zabudowy</b>	15.0 m
<b>minimalny udział powierzchni biologicznie czynnej</b>	30%
<b>geometria</b>	
<b>plan</b>	<a href="https://www.gov.pl/zagospodarowanieprzestrzenne/app/AktPlanowaniaPrzestrzennego/PL.ZIPPZP.11393/100205-POG/1POG">https://www.gov.pl/zagospodarowanieprzestrzenne/app/AktPlanowaniaPrzestrzennego/PL.ZIPPZP.11393/100205-POG/1POG</a>
<b>strefa planistyczna</b>	PL.ZIPPZP.11393_100205-POG_1POG-134SZ_20260320T000000
<b>identyfikator</b>	<a href="https://www.gov.pl/zagospodarowanieprzestrzenne/app/StrefaPlanistyczna/PL.ZIPPZP.11393/100205-POG/1POG-134SZ/20260320T000000">https://www.gov.pl/zagospodarowanieprzestrzenne/app/StrefaPlanistyczna/PL.ZIPPZP.11393/100205-POG/1POG-134SZ/20260320T000000</a>
<b>przestrzeń nazw</b>	PL.ZIPPZP.11393/100205-POG
<b>lokalny id</b>	1POG-134SZ
<b>wersja id</b>	20260320T000000
<b>początek wersji obiektu</b>	2026-03-20T00:00
<b>nazwa</b>	strefa wielofunkcyjna z zabudową zagrodową
<b>oznaczenie</b>	134SZ
<b>symbol</b>	SZ
<b>obowiązuje od</b>	2024-06-28
<b>obowiązuje do</b>	obecnie
<b>status</b>	w opracowaniu <a href="https://inspire.ec.europa.eu/codelist/ProcessStepGeneralValue/elaboration">https://inspire.ec.europa.eu/codelist/ProcessStepGeneralValue/elaboration</a>
<b>charakter ustalenia</b>	ogólnie wiążące <a href="https://inspire.ec.europa.eu/codelist/RegulationNatureValue/generallyBinding">https://inspire.ec.europa.eu/codelist/RegulationNatureValue/generallyBinding</a>
<b>profil podstawowy</b>	teren zabudowy zagrodowej teren produkcji w gospodarstwach rolnych teren akwakultury i obsługi rybactwa teren komunikacji teren zieleni urządzonej teren ogrodów działkowych teren infrastruktury technicznej
<b>profil dodatkowy</b>	teren wielkotowarowej produkcji rolnej teren usług teren wód
<b>maksymalna nadziemna intensywność zabudowy</b>	0.4
<b>maksymalny udział powierzchni</b>	



zabudowy	20%
maksymalna wysokość zabudowy	15.0 m
minimalny udział powierzchni biologicznie czynnej	30%
geometria	
plan	<a href="https://www.gov.pl/zagospodarowanieprzestrzenne/app/AktPlanowaniaPrzestrzennego/PL.ZIPPZP.11393/100205-POG/1POG">https://www.gov.pl/zagospodarowanieprzestrzenne/app/AktPlanowaniaPrzestrzennego/PL.ZIPPZP.11393/100205-POG/1POG</a>
strefa planistyczna	PL.ZIPPZP.11393_100205-POG_1POG-135SZ_20260320T000000
identyfikator	<a href="https://www.gov.pl/zagospodarowanieprzestrzenne/app/StrefaPlanistyczna/PL.ZIPPZP.11393/100205-POG/1POG-135SZ/20260320T000000">https://www.gov.pl/zagospodarowanieprzestrzenne/app/StrefaPlanistyczna/PL.ZIPPZP.11393/100205-POG/1POG-135SZ/20260320T000000</a>
przestrzeń nazw	PL.ZIPPZP.11393/100205-POG
lokalny id	1POG-135SZ
wersja id	20260320T000000
początek wersji obiektu	2026-03-20T00:00
nazwa	strefa wielofunkcyjna z zabudową zagrodową
oznaczenie	135SZ
symbol	SZ
obowiązuje od	2024-06-28
obowiązuje do	obecnie
status	w opracowaniu <a href="https://inspire.ec.europa.eu/codelist/ProcessStepGeneralValue/elaboration">https://inspire.ec.europa.eu/codelist/ProcessStepGeneralValue/elaboration</a>
charakter ustalenia	ogólnie wiążące <a href="https://inspire.ec.europa.eu/codelist/RegulationNatureValue/generallyBinding">https://inspire.ec.europa.eu/codelist/RegulationNatureValue/generallyBinding</a>
profil podstawowy	teren zabudowy zagrodowej teren produkcji w gospodarstwach rolnych teren akwakultury i obsługi rybactwa teren komunikacji teren zieleni urządzonej teren ogrodów działkowych teren infrastruktury technicznej
profil dodatkowy	teren wielkotowarowej produkcji rolnej teren usług teren wód
maksymalna nadziemna intensywność zabudowy	0.4

<b>maksymalny udział powierzchni zabudowy</b>	20%
<b>maksymalna wysokość zabudowy</b>	15.0 m
<b>minimalny udział powierzchni biologicznie czynnej</b>	30%
<b>geometria</b>	
<b>plan</b>	<a href="https://www.gov.pl/zagospodarowanieprzestrzenne/app/AktPlanowaniaPrzestrzennego/PL.ZIPPZP.11393/100205-POG/1POG">https://www.gov.pl/zagospodarowanieprzestrzenne/app/AktPlanowaniaPrzestrzennego/PL.ZIPPZP.11393/100205-POG/1POG</a>
<b>strefa planistyczna</b>	PL.ZIPPZP.11393_100205-POG_1POG-136SZ_20260320T000000
<b>identyfier</b>	<a href="https://www.gov.pl/zagospodarowanieprzestrzenne/app/StrefaPlanistyczna/PL.ZIPPZP.11393/100205-POG/1POG-136SZ/20260320T000000">https://www.gov.pl/zagospodarowanieprzestrzenne/app/StrefaPlanistyczna/PL.ZIPPZP.11393/100205-POG/1POG-136SZ/20260320T000000</a>
<b>przestrzeń nazw</b>	PL.ZIPPZP.11393/100205-POG
<b>lokalny id</b>	1POG-136SZ
<b>wersja id</b>	20260320T000000
<b>początek wersji obiektu</b>	2026-03-20T00:00
<b>nazwa</b>	strefa wielofunkcyjna z zabudową zagrodową
<b>oznaczenie</b>	136SZ
<b>symbol</b>	SZ
<b>obowiązuje od</b>	2024-06-28
<b>obowiązuje do</b>	obecnie
<b>status</b>	w opracowaniu <a href="https://inspire.ec.europa.eu/codelist/ProcessStepGeneralValue/elaboration">https://inspire.ec.europa.eu/codelist/ProcessStepGeneralValue/elaboration</a>
<b>charakter ustalenia</b>	ogólnie wiążące <a href="https://inspire.ec.europa.eu/codelist/RegulationNatureValue/generallyBinding">https://inspire.ec.europa.eu/codelist/RegulationNatureValue/generallyBinding</a>
<b>profil podstawowy</b>	teren zabudowy zagrodowej teren produkcji w gospodarstwach rolnych teren akwakultury i obsługi rybactwa teren komunikacji teren zieleni urządzonej teren ogrodów działkowych teren infrastruktury technicznej
<b>profil dodatkowy</b>	teren wielkotowarowej produkcji rolnej teren usług teren wód
<b>maksymalna nadziemna</b>	

<b>intensywnosc zabudowy</b>	0.4
<b>maksymalny udzial powierzchni zabudowy</b>	20%
<b>maksymalna wysokosc zabudowy</b>	15.0 m
<b>minimalny udzial powierzchni biologicznie czynnej</b>	30%
<b>geometria</b>	
<b>plan</b>	<a href="https://www.gov.pl/zagospodarowanieprzestrzenne/app/AktPlanowaniaPrzestrzennego/PL.ZIPPZP.11393/100205-POG/1POG">https://www.gov.pl/zagospodarowanieprzestrzenne/app/AktPlanowaniaPrzestrzennego/PL.ZIPPZP.11393/100205-POG/1POG</a>
<b>strefa planistyczna</b>	PL.ZIPPZP.11393_100205-POG_1POG-137SZ_20260320T000000
<b>identfier</b>	<a href="https://www.gov.pl/zagospodarowanieprzestrzenne/app/StrefaPlanistyczna/PL.ZIPPZP.11393/100205-POG/1POG-137SZ/20260320T000000">https://www.gov.pl/zagospodarowanieprzestrzenne/app/StrefaPlanistyczna/PL.ZIPPZP.11393/100205-POG/1POG-137SZ/20260320T000000</a>
<b>przestrzen nazw</b>	PL.ZIPPZP.11393/100205-POG
<b>lokalny id</b>	1POG-137SZ
<b>wersja id</b>	20260320T000000
<b>poczatek wersji obiektu</b>	2026-03-20T00:00
<b>nazwa</b>	strefa wielofunkcyjna z zabudową zagrodową
<b>oznaczenie</b>	137SZ
<b>symbol</b>	SZ
<b>obowiazuje od</b>	2024-06-28
<b>obowiazuje do</b>	obecnie
<b>status</b>	w opracowaniu <a href="https://inspire.ec.europa.eu/codelist/ProcessStepGeneralValue/elaboration">https://inspire.ec.europa.eu/codelist/ProcessStepGeneralValue/elaboration</a>
<b>charakter ustalenia</b>	ogólnie wiążące <a href="https://inspire.ec.europa.eu/codelist/RegulationNatureValue/generallyBinding">https://inspire.ec.europa.eu/codelist/RegulationNatureValue/generallyBinding</a>
<b>profil podstawowy</b>	teren zabudowy zagrodowej teren produkcji w gospodarstwach rolnych teren akwakultury i obsługi rybactwa teren komunikacji teren zieleni urządzonej teren ogrodów działkowych teren infrastruktury technicznej
<b>profil dodatkowy</b>	teren wielkotowarowej produkcji rolnej teren usług teren wód

**maksymalna nadziemna intensywnosc zabudowy** 0.4

**maksymalny udzial powierzchni zabudowy** 20%

**maksymalna wysokosc zabudowy** 15.0 m

**minimalny udzial powierzchni biologicznie czynnej** 30%

**geometria**



**plan** <https://www.gov.pl/zagospodarowanieprzestrzenne/app/AktPlanowaniaPrzestrzennego/PL.ZIPPZP.11393/100205-POG/1POG>

**strefa planistyczna** PL.ZIPPZP.11393\_100205-POG\_1POG-138SZ\_20260320T000000

**identfier** <https://www.gov.pl/zagospodarowanieprzestrzenne/app/StrefaPlanistyczna/PL.ZIPPZP.11393/100205-POG/1POG-138SZ/20260320T000000>

**przestrzen nazw** PL.ZIPPZP.11393/100205-POG

**lokalny id** 1POG-138SZ

**wersja id** 20260320T000000

**poczatek wersji obiektu** 2026-03-20T00:00

**nazwa** strefa wielofunkcyjna z zabudową zagrodową

**oznaczenie** 138SZ

**symbol** SZ

**obowiazuje od** 2024-06-28


**obowiazuje do** obecnie


**status** w opracowaniu  
<https://inspire.ec.europa.eu/codelist/ProcessStepGeneralValue/elaboration>

**charakter ustalenia** ogólnie wiążące  
<https://inspire.ec.europa.eu/codelist/RegulationNatureValue/generallyBinding>


**profil podstawowy** teren zabudowy zagrodowej  
teren produkcji w gospodarstwach rolnych  
teren akwakultury i obsługi rybactwa  
teren komunikacji  
teren zieleni urządzonej  
teren ogrodów działkowych  
teren infrastruktury technicznej


**profil dodatkowy** teren wielkotowarowej produkcji rolnej


	teren usług teren wód
maksymalna nadziemna intensywnosc zabudowy	0.6
maksymalny udzial powierzchni zabudowy	30%
maksymalna wysokosc zabudowy	15.0 m
minimalny udzial powierzchni biologicznie czynnej	30%
geometria	
plan	<a href="https://www.gov.pl/zagospodarowanieprzestrzenne/app/AktPlanowaniaPrzestrzennego/PL.ZIPPZP.11393/100205-POG/1POG">https://www.gov.pl/zagospodarowanieprzestrzenne/app/AktPlanowaniaPrzestrzennego/PL.ZIPPZP.11393/100205-POG/1POG</a>
strefa planistyczna	PL.ZIPPZP.11393_100205-POG_1POG-139SZ_20260320T000000
identfier	<a href="https://www.gov.pl/zagospodarowanieprzestrzenne/app/StrefaPlanistyczna/PL.ZIPPZP.11393/100205-POG/1POG-139SZ/20260320T000000">https://www.gov.pl/zagospodarowanieprzestrzenne/app/StrefaPlanistyczna/PL.ZIPPZP.11393/100205-POG/1POG-139SZ/20260320T000000</a>
przestrzen nazw	PL.ZIPPZP.11393/100205-POG
lokalny id	1POG-139SZ
wersja id	20260320T000000
poczatek wersji obiektu	2026-03-20T00:00
nazwa	strefa wielofunkcyjna z zabudową zagrodową
oznaczenie	139SZ
symbol	SZ
obowiazuje od	2024-06-28
obowiazuje do	obecnie
status	w opracowaniu <a href="https://inspire.ec.europa.eu/codelist/ProcessStepGeneralValue/elaboration">https://inspire.ec.europa.eu/codelist/ProcessStepGeneralValue/elaboration</a>
charakter ustalenia	ogólnie wiążące <a href="https://inspire.ec.europa.eu/codelist/RegulationNatureValue/generallyBinding">https://inspire.ec.europa.eu/codelist/RegulationNatureValue/generallyBinding</a>
profil podstawowy	teren zabudowy zagrodowej teren produkcji w gospodarstwach rolnych teren akwakultury i obsługi rybactwa teren komunikacji teren zieleni urządzonej teren ogrodów działkowych teren infrastruktury technicznej


<b>profil dodatkowy</b>	teren wielkotowarowej produkcji rolnej teren usług teren wód
<b>maksymalna nadziemna intensywnosc zabudowy</b>	0.4
<b>maksymalny udzial powierzchni zabudowy</b>	20%
<b>maksymalna wysokosc zabudowy</b>	15.0 m
<b>minimalny udzial powierzchni biologicznie czynnej</b>	30%
<b>geometria</b>	
<b>plan</b>	<a href="https://www.gov.pl/zagospodarowanieprzestrzenne/app/AktPlanowaniaPrzestrzennego/PL.ZIPPZP.11393/100205-POG/1POG">https://www.gov.pl/zagospodarowanieprzestrzenne/app/AktPlanowaniaPrzestrzennego/PL.ZIPPZP.11393/100205-POG/1POG</a>
<b>strefa planistyczna</b>	PL.ZIPPZP.11393_100205-POG_1POG-140SZ_20260320T000000
<b>identfier</b>	<a href="https://www.gov.pl/zagospodarowanieprzestrzenne/app/StrefaPlanistyczna/PL.ZIPPZP.11393/100205-POG/1POG-140SZ/20260320T000000">https://www.gov.pl/zagospodarowanieprzestrzenne/app/StrefaPlanistyczna/PL.ZIPPZP.11393/100205-POG/1POG-140SZ/20260320T000000</a>
<b>przestrzen nazw</b>	PL.ZIPPZP.11393/100205-POG
<b>lokalny id</b>	1POG-140SZ
<b>wersja id</b>	20260320T000000
<b>poczatek wersji obiektu</b>	2026-03-20T00:00
<b>nazwa</b>	strefa wielofunkcyjna z zabudową zagrodową
<b>oznaczenie</b>	140SZ
<b>symbol</b>	SZ
<b>obowiazuje od</b>	2024-06-28
<b>obowiazuje do</b>	obecnie
<b>status</b>	w opracowaniu <a href="https://inspire.ec.europa.eu/codelist/ProcessStepGeneralValue/elaboration">https://inspire.ec.europa.eu/codelist/ProcessStepGeneralValue/elaboration</a>
<b>charakter ustalenia</b>	ogólnie wiążące <a href="https://inspire.ec.europa.eu/codelist/RegulationNatureValue/generallyBinding">https://inspire.ec.europa.eu/codelist/RegulationNatureValue/generallyBinding</a>
<b>profil podstawowy</b>	teren zabudowy zagrodowej teren produkcji w gospodarstwach rolnych teren akwakultury i obsługi rybactwa teren komunikacji teren zieleni urządzonej



	teren ogrodów działkowych teren infrastruktury technicznej
<b>profil dodatkowy</b>	teren wielkotowarowej produkcji rolnej teren usług teren wód
<b>maksymalna nadziemna intensywnosc zabudowy</b>	0.4
<b>maksymalny udzial powierzchni zabudowy</b>	20%
<b>maksymalna wysokosc zabudowy</b>	15.0 m
<b>minimalny udzial powierzchni biologicznie czynnej</b>	30%
<b>geometria</b>	
<b>plan</b>	<a href="https://www.gov.pl/zagospodarowanieprzestrzenne/app/AktPlanowaniaPrzestrzennego/PL.ZIPPZP.11393/100205-POG/1POG">https://www.gov.pl/zagospodarowanieprzestrzenne/app/AktPlanowaniaPrzestrzennego/PL.ZIPPZP.11393/100205-POG/1POG</a>
<b>strefa planistyczna</b>	PL.ZIPPZP.11393_100205-POG_1POG-141SZ_20260320T000000
<b>identfier</b>	<a href="https://www.gov.pl/zagospodarowanieprzestrzenne/app/StrefaPlanistyczna/PL.ZIPPZP.11393/100205-POG/1POG-141SZ/20260320T000000">https://www.gov.pl/zagospodarowanieprzestrzenne/app/StrefaPlanistyczna/PL.ZIPPZP.11393/100205-POG/1POG-141SZ/20260320T000000</a>
<b>przestrzen nazw</b>	PL.ZIPPZP.11393/100205-POG
<b>lokalny id</b>	1POG-141SZ
<b>wersja id</b>	20260320T000000
<b>początek wersji obiektu</b>	2026-03-20T00:00
<b>nazwa</b>	strefa wielofunkcyjna z zabudową zagrodową
<b>oznaczenie</b>	141SZ
<b>symbol</b>	SZ
<b>obowiązuje od</b>	2024-06-28
<b>obowiązuje do</b>	obecnie
<b>status</b>	w opracowaniu <a href="https://inspire.ec.europa.eu/codelist/ProcessStepGeneralValue/elaboration">https://inspire.ec.europa.eu/codelist/ProcessStepGeneralValue/elaboration</a>
<b>charakter ustalenia</b>	ogólnie wiążące <a href="https://inspire.ec.europa.eu/codelist/RegulationNatureValue/generallyBinding">https://inspire.ec.europa.eu/codelist/RegulationNatureValue/generallyBinding</a>
<b>profil podstawowy</b>	teren zabudowy zagrodowej teren produkcji w gospodarstwach rolnych teren akwakultury i obsługi rybactwa

	teren komunikacji teren zieleni urządzonej teren ogrodów działkowych teren infrastruktury technicznej
<b>profil dodatkowy</b>	teren wielkotowarowej produkcji rolnej teren usług teren wód
<b>maksymalna nadziemna intensywnosc zabudowy</b>	0.4
<b>maksymalny udzial powierzchni zabudowy</b>	20%
<b>maksymalna wysokosc zabudowy</b>	15.0 m
<b>minimalny udzial powierzchni biologicznie czynnej</b>	30%
<b>geometria</b>	
<b>plan</b>	<a href="https://www.gov.pl/zagospodarowanieprzestrzenne/app/AktPlanowaniaPrzestrzennego/PL.ZIPPZP.11393/100205-POG/1POG">https://www.gov.pl/zagospodarowanieprzestrzenne/app/AktPlanowaniaPrzestrzennego/PL.ZIPPZP.11393/100205-POG/1POG</a>
<b>strefa planistyczna</b>	PL.ZIPPZP.11393_100205-POG_1POG-142SZ_20260320T000000
<b>identfier</b>	<a href="https://www.gov.pl/zagospodarowanieprzestrzenne/app/StrefaPlanistyczna/PL.ZIPPZP.11393/100205-POG/1POG-142SZ/20260320T000000">https://www.gov.pl/zagospodarowanieprzestrzenne/app/StrefaPlanistyczna/PL.ZIPPZP.11393/100205-POG/1POG-142SZ/20260320T000000</a>
<b>przestrzen nazw</b>	PL.ZIPPZP.11393/100205-POG
<b>lokalny id</b>	1POG-142SZ
<b>wersja id</b>	20260320T000000
<b>początek wersji obiektu</b>	2026-03-20T00:00
<b>nazwa</b>	strefa wielofunkcyjna z zabudową zagrodową
<b>oznaczenie</b>	142SZ
<b>symbol</b>	SZ
<b>obowiązuje od</b>	2024-06-28
<b>obowiązuje do</b>	obecnie
<b>status</b>	w opracowaniu <a href="https://inspire.ec.europa.eu/codelist/ProcessStepGeneralValue/elaboration">https://inspire.ec.europa.eu/codelist/ProcessStepGeneralValue/elaboration</a>
<b>charakter ustalenia</b>	ogólnie wiążące <a href="https://inspire.ec.europa.eu/codelist/RegulationNatureValue/generallyBinding">https://inspire.ec.europa.eu/codelist/RegulationNatureValue/generallyBinding</a>
<b>profil podstawowy</b>	teren zabudowy zagrodowej

	teren produkcji w gospodarstwach rolnych teren akwakultury i obsługi rybactwa teren komunikacji teren zieleni urządzonej teren ogrodów działkowych teren infrastruktury technicznej
<b>profil dodatkowy</b>	teren wielkotowarowej produkcji rolnej teren usług teren wód
<b>maksymalna nadziemna intensywnosc zabudowy</b>	0.4
<b>maksymalny udzial powierzchni zabudowy</b>	20%
<b>maksymalna wysokosc zabudowy</b>	15.0 m
<b>minimalny udzial powierzchni biologicznie czynnej</b>	30%
<b>geometria</b>	
<b>plan</b>	<a href="https://www.gov.pl/zagospodarowanieprzestrzenne/app/AktPlanowaniaPrzestrzennego/PL.ZIPPZP.11393/100205-POG/1POG">https://www.gov.pl/zagospodarowanieprzestrzenne/app/AktPlanowaniaPrzestrzennego/PL.ZIPPZP.11393/100205-POG/1POG</a>
<b>strefa planistyczna</b>	PL.ZIPPZP.11393_100205-POG_1POG-143SZ_20260320T000000
<b>identfier</b>	<a href="https://www.gov.pl/zagospodarowanieprzestrzenne/app/StrefaPlanistyczna/PL.ZIPPZP.11393/100205-POG/1POG-143SZ/20260320T000000">https://www.gov.pl/zagospodarowanieprzestrzenne/app/StrefaPlanistyczna/PL.ZIPPZP.11393/100205-POG/1POG-143SZ/20260320T000000</a>
<b>przestrzen nazw</b>	PL.ZIPPZP.11393/100205-POG
<b>lokalny id</b>	1POG-143SZ
<b>wersja id</b>	20260320T000000
<b>poczatek wersji obiektu</b>	2026-03-20T00:00
<b>nazwa</b>	strefa wielofunkcyjna z zabudową zagrodową
<b>oznaczenie</b>	143SZ
<b>symbol</b>	SZ
<b>obowiazuje od</b>	2024-06-28
<b>obowiazuje do</b>	obecnie
<b>status</b>	w opracowaniu <a href="https://inspire.ec.europa.eu/codelist/ProcessStepGeneralValue/elaboration">https://inspire.ec.europa.eu/codelist/ProcessStepGeneralValue/elaboration</a>
<b>charakter ustalenia</b>	ogólnie wiążące <a href="https://inspire.ec.europa.eu/codelist/RegulationNatureValue/generallyBinding">https://inspire.ec.europa.eu/codelist/RegulationNatureValue/generallyBinding</a>

<b>profil podstawowy</b>	teren zabudowy zagrodowej teren produkcji w gospodarstwach rolnych teren akwakultury i obsługi rybactwa teren komunikacji teren zieleni urządzonej teren ogrodów działkowych teren infrastruktury technicznej
<b>profil dodatkowy</b>	teren wielkotowarowej produkcji rolnej teren usług teren wód
<b>maksymalna nadziemna intensywnosc zabudowy</b>	0.6
<b>maksymalny udzial powierzchni zabudowy</b>	30%
<b>maksymalna wysokosc zabudowy</b>	15.0 m
<b>minimalny udzial powierzchni biologicznie czynnej</b>	40%
<b>geometria</b>	
<b>plan</b>	<a href="https://www.gov.pl/zagospodarowanieprzestrzenne/app/AktPlanowaniaPrzestrzennego/PL.ZIPPZP.11393/100205-POG/1POG">https://www.gov.pl/zagospodarowanieprzestrzenne/app/AktPlanowaniaPrzestrzennego/PL.ZIPPZP.11393/100205-POG/1POG</a>
<b>strefa planistyczna</b>	PL.ZIPPZP.11393_100205-POG_1POG-144SZ_20260320T000000
<b>identfier</b>	<a href="https://www.gov.pl/zagospodarowanieprzestrzenne/app/StrefaPlanistyczna/PL.ZIPPZP.11393/100205-POG/1POG-144SZ/20260320T000000">https://www.gov.pl/zagospodarowanieprzestrzenne/app/StrefaPlanistyczna/PL.ZIPPZP.11393/100205-POG/1POG-144SZ/20260320T000000</a>
<b>przestrzen nazw</b>	PL.ZIPPZP.11393/100205-POG
<b>lokalny id</b>	1POG-144SZ
<b>wersja id</b>	20260320T000000
<b>poczatek wersji obiektu</b>	2026-03-20T00:00
<b>nazwa</b>	strefa wielofunkcyjna z zabudową zagrodową
<b>oznaczenie</b>	144SZ
<b>symbol</b>	SZ
<b>obowiazuje od</b>	2024-06-28
<b>obowiazuje do</b>	obecnie
<b>status</b>	w opracowaniu <a href="https://inspire.ec.europa.eu/codelist/ProcessStepGeneralValue/elaboration">https://inspire.ec.europa.eu/codelist/ProcessStepGeneralValue/elaboration</a>
<b>charakter ustalenia</b>	ogólnie wiążące

	<a href="https://inspire.ec.europa.eu/codelist/RegulationNatureValue/generallyBinding">https://inspire.ec.europa.eu/codelist/RegulationNatureValue/generallyBinding</a>
<b>profil podstawowy</b>	teren zabudowy zagrodowej teren produkcji w gospodarstwach rolnych teren akwakultury i obsługi rybactwa teren komunikacji teren zieleni urządzonej teren ogrodów działkowych teren infrastruktury technicznej
<b>profil dodatkowy</b>	teren wielkotowarowej produkcji rolnej teren usług teren wód
<b>maksymalna nadziemna intensywnosc zabudowy</b>	0.6
<b>maksymalny udzial powierzchni zabudowy</b>	30%
<b>maksymalna wysokosc zabudowy</b>	15.0 m
<b>minimalny udzial powierzchni biologicznie czynnej</b>	40%
<b>geometria</b>	
<b>plan</b>	<a href="https://www.gov.pl/zagospodarowanieprzestrzenne/app/AktPlanowaniaPrzestrzennego/PL.ZIPPZP.11393/100205-POG/1POG">https://www.gov.pl/zagospodarowanieprzestrzenne/app/AktPlanowaniaPrzestrzennego/PL.ZIPPZP.11393/100205-POG/1POG</a>
<b>strefa planistyczna</b>	PL.ZIPPZP.11393_100205-POG_1POG-145SZ_20260320T000000
<b>identfier</b>	<a href="https://www.gov.pl/zagospodarowanieprzestrzenne/app/StrefaPlanistyczna/PL.ZIPPZP.11393/100205-POG/1POG-145SZ/20260320T000000">https://www.gov.pl/zagospodarowanieprzestrzenne/app/StrefaPlanistyczna/PL.ZIPPZP.11393/100205-POG/1POG-145SZ/20260320T000000</a>
<b>przestrzen nazw</b>	PL.ZIPPZP.11393/100205-POG
<b>lokalny id</b>	1POG-145SZ
<b>wersja id</b>	20260320T000000
<b>poczatek wersji obiektu</b>	2026-03-20T00:00
<b>nazwa</b>	strefa wielofunkcyjna z zabudową zagrodową
<b>oznaczenie</b>	145SZ
<b>symbol</b>	SZ
<b>obowiazuje od</b>	2024-06-28
<b>obowiazuje do</b>	obecnie
<b>status</b>	w opracowaniu <a href="https://inspire.ec.europa.eu/codelist/ProcessStepGeneralValue/elaboration">https://inspire.ec.europa.eu/codelist/ProcessStepGeneralValue/elaboration</a>

<b>charakter ustalenia</b>	ogólnie wiążące <a href="https://inspire.ec.europa.eu/codelist/RegulationNatureValue/generallyBinding">https://inspire.ec.europa.eu/codelist/RegulationNatureValue/generallyBinding</a>
<b>profil podstawowy</b>	teren zabudowy zagrodowej teren produkcji w gospodarstwach rolnych teren akwakultury i obsługi rybactwa teren komunikacji teren zieleni urządzonej teren ogrodów działkowych teren infrastruktury technicznej
<b>profil dodatkowy</b>	teren wielkotowarowej produkcji rolnej teren usług teren wód
<b>maksymalna nadziemna intensywnosc zabudowy</b>	0.6
<b>maksymalny udział powierzchni zabudowy</b>	30%
<b>maksymalna wysokosc zabudowy</b>	15.0 m
<b>minimalny udział powierzchni biologicznie czynnej</b>	30%
<b>geometria</b> Nie można pobrać podglądu podkładu mapowego. Usługa WMTS jest teraz niedostępna.	
<b>plan</b>	<a href="https://www.gov.pl/zagospodarowanieprzestrzenne/app/AktPlanowaniaPrzestrzennego/PL.ZIPPZP.11393/100205-POG/1POG">https://www.gov.pl/zagospodarowanieprzestrzenne/app/AktPlanowaniaPrzestrzennego/PL.ZIPPZP.11393/100205-POG/1POG</a>
<b>strefa planistyczna</b>	PL.ZIPPZP.11393_100205-POG_1POG-146SZ_20260320T000000
<b>identyfier</b>	<a href="https://www.gov.pl/zagospodarowanieprzestrzenne/app/StrefaPlanistyczna/PL.ZIPPZP.11393/100205-POG/1POG-146SZ/20260320T000000">https://www.gov.pl/zagospodarowanieprzestrzenne/app/StrefaPlanistyczna/PL.ZIPPZP.11393/100205-POG/1POG-146SZ/20260320T000000</a>
<b>przestrzen nazw</b>	PL.ZIPPZP.11393/100205-POG
<b>lokalny id</b>	1POG-146SZ
<b>wersja id</b>	20260320T000000
<b>poczatek wersji obiektu</b>	2026-03-20T00:00
<b>nazwa</b>	strefa wielofunkcyjna z zabudową zagrodową
<b>oznaczenie</b>	146SZ
<b>symbol</b>	SZ
<b>obowiazuje od</b>	2024-06-28
<b>obowiazuje do</b>	obecnie
<b>status</b>	w opracowaniu




	<a href="https://inspire.ec.europa.eu/codelist/ProcessStepGeneralValue/elaboration">https://inspire.ec.europa.eu/codelist/ProcessStepGeneralValue/elaboration</a>
<b>charakter ustalenia</b>	ogólnie wiążące <a href="https://inspire.ec.europa.eu/codelist/RegulationNatureValue/generallyBinding">https://inspire.ec.europa.eu/codelist/RegulationNatureValue/generallyBinding</a>
<b>profil podstawowy</b>	teren zabudowy zagrodowej teren produkcji w gospodarstwach rolnych teren akwakultury i obsługi rybactwa teren komunikacji teren zieleni urządzonej teren ogrodów działkowych teren infrastruktury technicznej
<b>profil dodatkowy</b>	teren wielkotowarowej produkcji rolnej teren usług teren wód
<b>maksymalna nadziemna intensywność zabudowy</b>	0.6
<b>maksymalny udział powierzchni zabudowy</b>	30%
<b>maksymalna wysokość zabudowy</b>	15.0 m
<b>minimalny udział powierzchni biologicznie czynnej</b>	40%
<b>geometria</b>	
<b>plan</b>	<a href="https://www.gov.pl/zagospodarowanieprzestrzenne/app/AktPlanowaniaPrzestrzennego/PL.ZIPPZP.11393/100205-POG/1POG">https://www.gov.pl/zagospodarowanieprzestrzenne/app/AktPlanowaniaPrzestrzennego/PL.ZIPPZP.11393/100205-POG/1POG</a>
<b>strefa planistyczna</b>	PL.ZIPPZP.11393_100205-POG_1POG-147SZ_20260320T000000
<b>identyfikator</b>	<a href="https://www.gov.pl/zagospodarowanieprzestrzenne/app/StrefaPlanistyczna/PL.ZIPPZP.11393/100205-POG/1POG-147SZ/20260320T000000">https://www.gov.pl/zagospodarowanieprzestrzenne/app/StrefaPlanistyczna/PL.ZIPPZP.11393/100205-POG/1POG-147SZ/20260320T000000</a>
<b>przestrzeń nazw</b>	PL.ZIPPZP.11393/100205-POG
<b>lokalny id</b>	1POG-147SZ
<b>wersja id</b>	20260320T000000
<b>początek wersji obiektu</b>	2026-03-20T00:00
<b>nazwa</b>	strefa wielofunkcyjna z zabudową zagrodową
<b>oznaczenie</b>	147SZ
<b>symbol</b>	SZ
<b>obowiązuje od</b>	2024-06-28
<b>obowiązuje do</b>	obecnie

<b>status</b>	w opracowaniu <a href="https://inspire.ec.europa.eu/codelist/ProcessStepGeneralValue/elaboration">https://inspire.ec.europa.eu/codelist/ProcessStepGeneralValue/elaboration</a>
<b>charakter ustalenia</b>	ogólnie wiążące <a href="https://inspire.ec.europa.eu/codelist/RegulationNatureValue/generallyBinding">https://inspire.ec.europa.eu/codelist/RegulationNatureValue/generallyBinding</a>
<b>profil podstawowy</b>	teren zabudowy zagrodowej teren produkcji w gospodarstwach rolnych teren akwakultury i obsługi rybactwa teren komunikacji teren zieleni urządzonej teren ogrodów działkowych teren infrastruktury technicznej
<b>profil dodatkowy</b>	teren wielkotowarowej produkcji rolnej teren usług teren wód
<b>maksymalna nadziemna intensywnosc zabudowy</b>	0.6
<b>maksymalny udzial powierzchni zabudowy</b>	30%
<b>maksymalna wysokosc zabudowy</b>	15.0 m
<b>minimalny udzial powierzchni biologicznie czynnej</b>	40%
<b>geometria</b>	
<b>plan</b>	<a href="https://www.gov.pl/zagospodarowanieprzestrzenne/app/AktPlanowaniaPrzestrzennego/PL.ZIPPZP.11393/100205-POG/1POG">https://www.gov.pl/zagospodarowanieprzestrzenne/app/AktPlanowaniaPrzestrzennego/PL.ZIPPZP.11393/100205-POG/1POG</a>
<b>strefa planistyczna</b>	PL.ZIPPZP.11393_100205-POG_1POG-148SZ_20260320T000000
<b>identfier</b>	<a href="https://www.gov.pl/zagospodarowanieprzestrzenne/app/StrefaPlanistyczna/PL.ZIPPZP.11393/100205-POG/1POG-148SZ/20260320T000000">https://www.gov.pl/zagospodarowanieprzestrzenne/app/StrefaPlanistyczna/PL.ZIPPZP.11393/100205-POG/1POG-148SZ/20260320T000000</a>
<b>przestrzen nazw</b>	PL.ZIPPZP.11393/100205-POG
<b>lokalny id</b>	1POG-148SZ
<b>wersja id</b>	20260320T000000
<b>poczatek wersji obiektu</b>	2026-03-20T00:00
<b>nazwa</b>	strefa wielofunkcyjna z zabudową zagrodową
<b>oznaczenie</b>	148SZ
<b>symbol</b>	SZ
<b>obowiazuje od</b>	2024-06-28

<b>obowiazuje do</b>	obecnie
<b>status</b>	w opracowaniu <a href="https://inspire.ec.europa.eu/codelist/ProcessStepGeneralValue/elaboration">https://inspire.ec.europa.eu/codelist/ProcessStepGeneralValue/elaboration</a>
<b>charakter ustalenia</b>	ogólnie wiążące <a href="https://inspire.ec.europa.eu/codelist/RegulationNatureValue/generallyBinding">https://inspire.ec.europa.eu/codelist/RegulationNatureValue/generallyBinding</a>
<b>profil podstawowy</b>	teren zabudowy zagrodowej teren produkcji w gospodarstwach rolnych teren akwakultury i obsługi rybactwa teren komunikacji teren zieleni urządzonej teren ogrodów działkowych teren infrastruktury technicznej
<b>profil dodatkowy</b>	teren wielkotowarowej produkcji rolnej teren usług teren wód
<b>maksymalna nadziemna intensywnosc zabudowy</b>	0.6
<b>maksymalny udzial powierzchni zabudowy</b>	30%
<b>maksymalna wysokosc zabudowy</b>	10.0 m
<b>minimalny udzial powierzchni biologicznie czynnej</b>	40%
<b>geometria</b>	
<b>plan</b>	<a href="https://www.gov.pl/zagospodarowanieprzestrzenne/app/AktPlanowaniaPrzestrzennego/PL.ZIPPZP.11393/100205-POG/1POG">https://www.gov.pl/zagospodarowanieprzestrzenne/app/AktPlanowaniaPrzestrzennego/PL.ZIPPZP.11393/100205-POG/1POG</a>
<b>strefa planistyczna</b>	PL.ZIPPZP.11393_100205-POG_1POG-149SZ_20260320T000000
<b>identfier</b>	<a href="https://www.gov.pl/zagospodarowanieprzestrzenne/app/StrefaPlanistyczna/PL.ZIPPZP.11393/100205-POG/1POG-149SZ/20260320T000000">https://www.gov.pl/zagospodarowanieprzestrzenne/app/StrefaPlanistyczna/PL.ZIPPZP.11393/100205-POG/1POG-149SZ/20260320T000000</a>
<b>przestrzen nazw</b>	PL.ZIPPZP.11393/100205-POG
<b>lokalny id</b>	1POG-149SZ
<b>wersja id</b>	20260320T000000
<b>poczatek wersji obiektu</b>	2026-03-20T00:00
<b>nazwa</b>	strefa wielofunkcyjna z zabudową zagrodową
<b>oznaczenie</b>	149SZ
<b>symbol</b>	SZ

<b>obowiązuje od</b>	2024-06-28
<b>obowiązuje do</b>	obecnie
<b>status</b>	w opracowaniu <a href="https://inspire.ec.europa.eu/codelist/ProcessStepGeneralValue/elaboration">https://inspire.ec.europa.eu/codelist/ProcessStepGeneralValue/elaboration</a>
<b>charakter ustalenia</b>	ogólnie wiążące <a href="https://inspire.ec.europa.eu/codelist/RegulationNatureValue/generallyBinding">https://inspire.ec.europa.eu/codelist/RegulationNatureValue/generallyBinding</a>
<b>profil podstawowy</b>	teren zabudowy zagrodowej teren produkcji w gospodarstwach rolnych teren akwakultury i obsługi rybactwa teren komunikacji teren zieleni urządzonej teren ogrodów działkowych teren infrastruktury technicznej
<b>profil dodatkowy</b>	teren wielkotowarowej produkcji rolnej teren usług teren wód
<b>maksymalna nadziemna intensywnosc zabudowy</b>	0.6
<b>maksymalny udział powierzchni zabudowy</b>	30%
<b>maksymalna wysokosc zabudowy</b>	15.0 m
<b>minimalny udział powierzchni biologicznie czynnej</b>	40%
<b>geometria</b>	
<b>plan</b>	<a href="https://www.gov.pl/zagospodarowanieprzestrzenne/app/AktPlanowaniaPrzestrzennego/PL.ZIPPZP.11393/100205-POG/1POG">https://www.gov.pl/zagospodarowanieprzestrzenne/app/AktPlanowaniaPrzestrzennego/PL.ZIPPZP.11393/100205-POG/1POG</a>
<b>strefa planistyczna</b>	PL.ZIPPZP.11393_100205-POG_1POG-150SZ_20260320T000000
<b>identfier</b>	<a href="https://www.gov.pl/zagospodarowanieprzestrzenne/app/StrefaPlanistyczna/PL.ZIPPZP.11393/100205-POG/1POG-150SZ/20260320T000000">https://www.gov.pl/zagospodarowanieprzestrzenne/app/StrefaPlanistyczna/PL.ZIPPZP.11393/100205-POG/1POG-150SZ/20260320T000000</a>
<b>przestrzen nazw</b>	PL.ZIPPZP.11393/100205-POG
<b>lokalny id</b>	1POG-150SZ
<b>wersja id</b>	20260320T000000
<b>początek wersji obiektu</b>	2026-03-20T00:00
<b>nazwa</b>	strefa wielofunkcyjna z zabudową zagrodową
<b>oznaczenie</b>	150SZ


<b>symbol</b>	SZ
<b>obowiazuje od</b>	2024-06-28
<b>obowiazuje do</b>	obecnie
<b>status</b>	w opracowaniu <a href="https://inspire.ec.europa.eu/codelist/ProcessStepGeneralValue/elaboration">https://inspire.ec.europa.eu/codelist/ProcessStepGeneralValue/elaboration</a>
<b>charakter ustalenia</b>	ogólnie wiążące <a href="https://inspire.ec.europa.eu/codelist/RegulationNatureValue/generallyBinding">https://inspire.ec.europa.eu/codelist/RegulationNatureValue/generallyBinding</a>
<b>profil podstawowy</b>	teren zabudowy zagrodowej teren produkcji w gospodarstwach rolnych teren akwakultury i obsługi rybactwa teren komunikacji teren zieleni urządzonej teren ogrodów działkowych teren infrastruktury technicznej
<b>profil dodatkowy</b>	teren wielkotowarowej produkcji rolnej teren usług teren wód
<b>maksymalna nadziemna intensywnosc zabudowy</b>	0.6
<b>maksymalny udzial powierzchni zabudowy</b>	30%
<b>maksymalna wysokosc zabudowy</b>	15.0 m
<b>minimalny udzial powierzchni biologicznie czynnej</b>	30%
<b>geometria</b>	
<b>plan</b>	<a href="https://www.gov.pl/zagospodarowanieprzestrzenne/app/AktPlanowaniaPrzestrzennego/PL.ZIPPZP.11393/100205-POG/1POG">https://www.gov.pl/zagospodarowanieprzestrzenne/app/AktPlanowaniaPrzestrzennego/PL.ZIPPZP.11393/100205-POG/1POG</a>
<b>strefa planistyczna</b>	PL.ZIPPZP.11393_100205-POG_1POG-151SZ_20260320T000000
<b>identfier</b>	<a href="https://www.gov.pl/zagospodarowanieprzestrzenne/app/StrefaPlanistyczna/PL.ZIPPZP.11393/100205-POG/1POG-151SZ/20260320T000000">https://www.gov.pl/zagospodarowanieprzestrzenne/app/StrefaPlanistyczna/PL.ZIPPZP.11393/100205-POG/1POG-151SZ/20260320T000000</a>
<b>przestrzen nazw</b>	PL.ZIPPZP.11393/100205-POG
<b>lokalny id</b>	1POG-151SZ
<b>wersja id</b>	20260320T000000
<b>poczatek wersji obiektu</b>	2026-03-20T00:00
<b>nazwa</b>	strefa wielofunkcyjna z zabudową zagrodową



<b>oznaczenie</b>	151SZ
<b>symbol</b>	SZ
<b>obowiązuje od</b>	2024-06-28
<b>obowiązuje do</b>	obecnie
<b>status</b>	w opracowaniu <a href="https://inspire.ec.europa.eu/codelist/ProcessStepGeneralValue/elaboration">https://inspire.ec.europa.eu/codelist/ProcessStepGeneralValue/elaboration</a>
<b>charakter ustalenia</b>	ogólnie wiążące <a href="https://inspire.ec.europa.eu/codelist/RegulationNatureValue/generallyBinding">https://inspire.ec.europa.eu/codelist/RegulationNatureValue/generallyBinding</a>
<b>profil podstawowy</b>	teren zabudowy zagrodowej teren produkcji w gospodarstwach rolnych teren akwakultury i obsługi rybactwa teren komunikacji teren zieleni urządzonej teren ogrodów działkowych teren infrastruktury technicznej
<b>profil dodatkowy</b>	teren wielkotowarowej produkcji rolnej teren usług teren wód
<b>maksymalna nadziemna intensywnosc zabudowy</b>	0.6
<b>maksymalny udział powierzchni zabudowy</b>	30%
<b>maksymalna wysokosc zabudowy</b>	10.0 m
<b>minimalny udział powierzchni biologicznie czynnej</b>	40%
<b>geometria</b>	
<b>plan</b>	<a href="https://www.gov.pl/zagospodarowanieprzestrzenne/app/AktPlanowaniaPrzestrzennego/PL.ZIPPZP.11393/100205-POG/1POG">https://www.gov.pl/zagospodarowanieprzestrzenne/app/AktPlanowaniaPrzestrzennego/PL.ZIPPZP.11393/100205-POG/1POG</a>
<b>strefa planistyczna</b>	PL.ZIPPZP.11393_100205-POG_1POG-152SZ_20260320T000000
<b>identyfier</b>	<a href="https://www.gov.pl/zagospodarowanieprzestrzenne/app/StrefaPlanistyczna/PL.ZIPPZP.11393/100205-POG/1POG-152SZ/20260320T000000">https://www.gov.pl/zagospodarowanieprzestrzenne/app/StrefaPlanistyczna/PL.ZIPPZP.11393/100205-POG/1POG-152SZ/20260320T000000</a>
<b>przestrzen nazw</b>	PL.ZIPPZP.11393/100205-POG
<b>lokalny id</b>	1POG-152SZ
<b>wersja id</b>	20260320T000000
<b>poczatek wersji obiektu</b>	2026-03-20T00:00




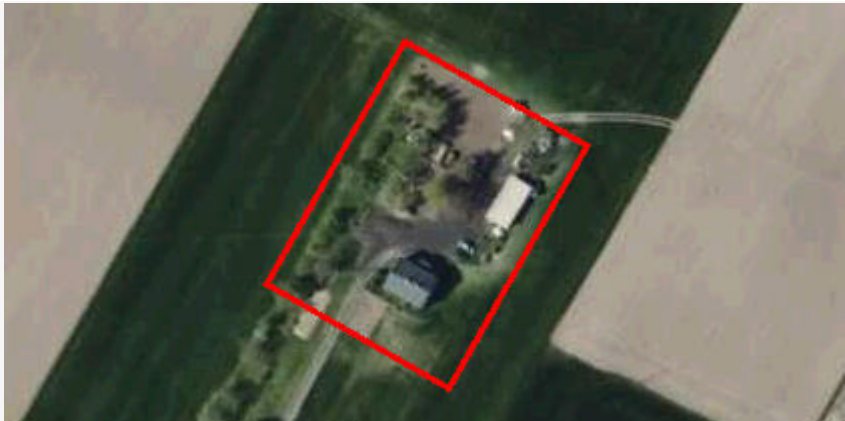
<b>nazwa</b>	strefa wielofunkcyjna z zabudową zagrodową
<b>oznaczenie</b>	152SZ
<b>symbol</b>	SZ
<b>obowiązuje od</b>	2024-06-28
<b>obowiązuje do</b>	obecnie
<b>status</b>	w opracowaniu <a href="https://inspire.ec.europa.eu/codelist/ProcessStepGeneralValue/elaboration">https://inspire.ec.europa.eu/codelist/ProcessStepGeneralValue/elaboration</a>
<b>charakter ustalenia</b>	ogólnie wiążące <a href="https://inspire.ec.europa.eu/codelist/RegulationNatureValue/generallyBinding">https://inspire.ec.europa.eu/codelist/RegulationNatureValue/generallyBinding</a>
<b>profil podstawowy</b>	teren zabudowy zagrodowej teren produkcji w gospodarstwach rolnych teren akwakultury i obsługi rybactwa teren komunikacji teren zieleni urządzonej teren ogrodów działkowych teren infrastruktury technicznej
<b>profil dodatkowy</b>	teren wielkotowarowej produkcji rolnej teren usług teren wód
<b>maksymalna nadziemna intensywność zabudowy</b>	0.9
<b>maksymalny udział powierzchni zabudowy</b>	30%
<b>maksymalna wysokość zabudowy</b>	15.0 m
<b>minimalny udział powierzchni biologicznie czynnej</b>	40%
<b>geometria</b>	
<b>plan</b>	<a href="https://www.gov.pl/zagospodarowanieprzestrzenne/app/AktPlanowaniaPrzestrzennego/PL.ZIPPZP.11393/100205-POG/1POG">https://www.gov.pl/zagospodarowanieprzestrzenne/app/AktPlanowaniaPrzestrzennego/PL.ZIPPZP.11393/100205-POG/1POG</a>
<b>strefa planistyczna</b>	PL.ZIPPZP.11393_100205-POG_1POG-153SZ_20260320T000000
<b>identyfikator</b>	<a href="https://www.gov.pl/zagospodarowanieprzestrzenne/app/StrefaPlanistyczna/PL.ZIPPZP.11393/100205-POG/1POG-153SZ/20260320T000000">https://www.gov.pl/zagospodarowanieprzestrzenne/app/StrefaPlanistyczna/PL.ZIPPZP.11393/100205-POG/1POG-153SZ/20260320T000000</a>
<b>przestrzeń nazw</b>	PL.ZIPPZP.11393/100205-POG
<b>lokalny id</b>	1POG-153SZ
<b>wersja id</b>	20260320T000000

<b>początek wersji obiektu</b>	2026-03-20T00:00
<b>nazwa</b>	strefa wielofunkcyjna z zabudową zagrodową
<b>oznaczenie</b>	153SZ
<b>symbol</b>	SZ
<b>obowiązuje od</b>	2024-06-28
<b>obowiązuje do</b>	obecnie
<b>status</b>	w opracowaniu <a href="https://inspire.ec.europa.eu/codelist/ProcessStepGeneralValue/elaboration">https://inspire.ec.europa.eu/codelist/ProcessStepGeneralValue/elaboration</a>
<b>charakter ustalenia</b>	ogólnie wiążące <a href="https://inspire.ec.europa.eu/codelist/RegulationNatureValue/generallyBinding">https://inspire.ec.europa.eu/codelist/RegulationNatureValue/generallyBinding</a>
<b>profil podstawowy</b>	teren zabudowy zagrodowej teren produkcji w gospodarstwach rolnych teren akwakultury i obsługi rybactwa teren komunikacji teren zieleni urządzonej teren ogrodów działkowych teren infrastruktury technicznej
<b>profil dodatkowy</b>	teren wielkotowarowej produkcji rolnej teren usług teren wód
<b>maksymalna nadziemna intensywność zabudowy</b>	0.4
<b>maksymalny udział powierzchni zabudowy</b>	20%
<b>maksymalna wysokość zabudowy</b>	15.0 m
<b>minimalny udział powierzchni biologicznie czynnej</b>	30%
<b>geometria</b>	
<b>plan</b>	<a href="https://www.gov.pl/zagospodarowanieprzestrzenne/app/AktPlanowaniaPrzestrzennego/PL.ZIPPZP.11393/100205-POG/1POG">https://www.gov.pl/zagospodarowanieprzestrzenne/app/AktPlanowaniaPrzestrzennego/PL.ZIPPZP.11393/100205-POG/1POG</a>
<b>strefa planistyczna</b>	PL.ZIPPZP.11393_100205-POG_1POG-154SZ_20260320T000000
<b>identyfikator</b>	<a href="https://www.gov.pl/zagospodarowanieprzestrzenne/app/StrefaPlanistyczna/PL.ZIPPZP.11393/100205-POG/1POG-154SZ/20260320T000000">https://www.gov.pl/zagospodarowanieprzestrzenne/app/StrefaPlanistyczna/PL.ZIPPZP.11393/100205-POG/1POG-154SZ/20260320T000000</a>
<b>przestrzeń nazw</b>	PL.ZIPPZP.11393/100205-POG
<b>lokalny id</b>	1POG-154SZ

wersja id	20260320T000000
początek wersji obiektu	2026-03-20T00:00
nazwa	strefa wielofunkcyjna z zabudową zagrodową
oznaczenie	154SZ
symbol	SZ
obowiązuje od	2024-06-28
obowiązuje do	obecnie
status	w opracowaniu <a href="https://inspire.ec.europa.eu/codelist/ProcessStepGeneralValue/elaboration">https://inspire.ec.europa.eu/codelist/ProcessStepGeneralValue/elaboration</a>
charakter ustalenia	ogólnie wiążące <a href="https://inspire.ec.europa.eu/codelist/RegulationNatureValue/generallyBinding">https://inspire.ec.europa.eu/codelist/RegulationNatureValue/generallyBinding</a>
profil podstawowy	teren zabudowy zagrodowej teren produkcji w gospodarstwach rolnych teren akwakultury i obsługi rybactwa teren komunikacji teren zieleni urządzonej teren ogrodów działkowych teren infrastruktury technicznej
profil dodatkowy	teren wielkotowarowej produkcji rolnej teren usług teren wód
maksymalna nadziemna intensywność zabudowy	0.6
maksymalny udział powierzchni zabudowy	30%
maksymalna wysokość zabudowy	10.0 m
minimalny udział powierzchni biologicznie czynnej	40%
geometria	
plan	<a href="https://www.gov.pl/zagospodarowanieprzestrzenne/app/AktPlanowaniaPrzestrzennego/PL.ZIPPZP.11393/100205-POG/1POG">https://www.gov.pl/zagospodarowanieprzestrzenne/app/AktPlanowaniaPrzestrzennego/PL.ZIPPZP.11393/100205-POG/1POG</a>
strefa planistyczna	PL.ZIPPZP.11393_100205-POG_1POG-155SZ_20260320T000000
identyfikator	<a href="https://www.gov.pl/zagospodarowanieprzestrzenne/app/StrefaPlanistyczna/PL.ZIPPZP.11393/100205-POG/1POG-155SZ/20260320T000000">https://www.gov.pl/zagospodarowanieprzestrzenne/app/StrefaPlanistyczna/PL.ZIPPZP.11393/100205-POG/1POG-155SZ/20260320T000000</a>
przestrzeń nazw	PL.ZIPPZP.11393/100205-POG

<b>lokalny id</b>	1POG-155SZ
<b>wersja id</b>	20260320T000000
<b>początek wersji obiektu</b>	2026-03-20T00:00
<b>nazwa</b>	strefa wielofunkcyjna z zabudową zagrodową
<b>oznaczenie</b>	155SZ
<b>symbol</b>	SZ
<b>obowiązuje od</b>	2024-06-28
<b>obowiązuje do</b>	obecnie
<b>status</b>	w opracowaniu <a href="https://inspire.ec.europa.eu/codelist/ProcessStepGeneralValue/elaboration">https://inspire.ec.europa.eu/codelist/ProcessStepGeneralValue/elaboration</a>
<b>charakter ustalenia</b>	ogólnie wiążące <a href="https://inspire.ec.europa.eu/codelist/RegulationNatureValue/generallyBinding">https://inspire.ec.europa.eu/codelist/RegulationNatureValue/generallyBinding</a>
<b>profil podstawowy</b>	teren zabudowy zagrodowej teren produkcji w gospodarstwach rolnych teren akwakultury i obsługi rybactwa teren komunikacji teren zieleni urządzonej teren ogrodów działkowych teren infrastruktury technicznej
<b>profil dodatkowy</b>	teren wielkotowarowej produkcji rolnej teren usług teren wód
<b>maksymalna nadziemna intensywność zabudowy</b>	0.4
<b>maksymalny udział powierzchni zabudowy</b>	20%
<b>maksymalna wysokość zabudowy</b>	15.0 m
<b>minimalny udział powierzchni biologicznie czynnej</b>	30%
<b>geometria</b>	
<b>plan</b>	<a href="https://www.gov.pl/zagospodarowanieprzestrzenne/app/AktPlanowaniaPrzestrzennego/PL.ZIPPZP.11393/100205-POG/1POG">https://www.gov.pl/zagospodarowanieprzestrzenne/app/AktPlanowaniaPrzestrzennego/PL.ZIPPZP.11393/100205-POG/1POG</a>
<b>strefa planistyczna</b>	PL.ZIPPZP.11393_100205-POG_1POG-156SZ_20260320T000000
<b>identyfikator</b>	<a href="https://www.gov.pl/zagospodarowanieprzestrzenne/app/StrefaPlanistyczna/PL.ZIPPZP.11393/100205-POG/1POG-156SZ/20260320T000000">https://www.gov.pl/zagospodarowanieprzestrzenne/app/StrefaPlanistyczna/PL.ZIPPZP.11393/100205-POG/1POG-156SZ/20260320T000000</a>

<b>przestrzen nazw</b>	PL.ZIPPZP.11393/100205-POG
<b>lokalny id</b>	1POG-156SZ
<b>wersja id</b>	20260320T000000
<b>początek wersji obiektu</b>	2026-03-20T00:00
<b>nazwa</b>	strefa wielofunkcyjna z zabudową zagrodową
<b>oznaczenie</b>	156SZ
<b>symbol</b>	SZ
<b>obowiązuje od</b>	2024-06-28
<b>obowiązuje do</b>	obecnie
<b>status</b>	w opracowaniu <a href="https://inspire.ec.europa.eu/codelist/ProcessStepGeneralValue/elaboration">https://inspire.ec.europa.eu/codelist/ProcessStepGeneralValue/elaboration</a>
<b>charakter ustalenia</b>	ogólnie wiążące <a href="https://inspire.ec.europa.eu/codelist/RegulationNatureValue/generallyBinding">https://inspire.ec.europa.eu/codelist/RegulationNatureValue/generallyBinding</a>
<b>profil podstawowy</b>	teren zabudowy zagrodowej teren produkcji w gospodarstwach rolnych teren akwakultury i obsługi rybactwa teren komunikacji teren zieleni urządzonej teren ogrodów działkowych teren infrastruktury technicznej
<b>profil dodatkowy</b>	teren wielkotowarowej produkcji rolnej teren usług teren wód
<b>maksymalna nadziemna intensywność zabudowy</b>	0.4
<b>maksymalny udział powierzchni zabudowy</b>	20%
<b>maksymalna wysokość zabudowy</b>	15.0 m
<b>minimalny udział powierzchni biologicznie czynnej</b>	30%
<b>geometria</b>	
<b>plan</b>	<a href="https://www.gov.pl/zagospodarowanieprzestrzenne/app/AktPlanowaniaPrzestrzennego/PL.ZIPPZP.11393/100205-POG/1POG">https://www.gov.pl/zagospodarowanieprzestrzenne/app/AktPlanowaniaPrzestrzennego/PL.ZIPPZP.11393/100205-POG/1POG</a>
<b>strefa planistyczna</b>	PL.ZIPPZP.11393_100205-POG_1POG-157SZ_20260320T000000
<b>identyfikator</b>	<a href="https://www.gov.pl/zagospodarowanieprzestrzenne/app/StrefaPlanistyczna/PL.ZIPPZP.11393/100205-POG/1POG-157SZ">https://www.gov.pl/zagospodarowanieprzestrzenne/app/StrefaPlanistyczna/PL.ZIPPZP.11393/100205-POG/1POG-157SZ</a>

	/20260320T000000
przestrzen nazw	PL.ZIPPZP.11393/100205-POG
lokalny id	1POG-157SZ
wersja id	20260320T000000
początek wersji obiektu	2026-03-20T00:00
nazwa	strefa wielofunkcyjna z zabudową zagrodową
oznaczenie	157SZ
symbol	SZ
obowiązuje od	2024-06-28
obowiązuje do	obecnie
status	w opracowaniu <a href="https://inspire.ec.europa.eu/codelist/ProcessStepGeneralValue/elaboration">https://inspire.ec.europa.eu/codelist/ProcessStepGeneralValue/elaboration</a>
charakter ustalenia	ogólnie wiążące <a href="https://inspire.ec.europa.eu/codelist/RegulationNatureValue/generallyBinding">https://inspire.ec.europa.eu/codelist/RegulationNatureValue/generallyBinding</a>
profil podstawowy	teren zabudowy zagrodowej teren produkcji w gospodarstwach rolnych teren akwakultury i obsługi rybactwa teren komunikacji teren zieleni urządzonej teren ogrodów działkowych teren infrastruktury technicznej
profil dodatkowy	teren wielkotowarowej produkcji rolnej teren usług teren wód
maksymalna nadziemna intensywność zabudowy	0.4
maksymalny udział powierzchni zabudowy	20%
maksymalna wysokość zabudowy	15.0 m
minimalny udział powierzchni biologicznie czynnej	30%
geometria	
plan	<a href="https://www.gov.pl/zagospodarowanieprzestrzenne/app/AktPlanowaniaPrzestrzennego/PL.ZIPPZP.11393/100205-POG/1POG">https://www.gov.pl/zagospodarowanieprzestrzenne/app/AktPlanowaniaPrzestrzennego/PL.ZIPPZP.11393/100205-POG/1POG</a>
strefa planistyczna	PL.ZIPPZP.11393_100205-POG_1POG-158SZ_20260320T000000



<b>identyfier</b>	<a href="https://www.gov.pl/zagospodarowanieprzestrzenne/app/StrefaPlanistyczna/PL.ZIPPZP.11393/100205-POG/1POG-158SZ/20260320T000000">https://www.gov.pl/zagospodarowanieprzestrzenne/app/StrefaPlanistyczna/PL.ZIPPZP.11393/100205-POG/1POG-158SZ/20260320T000000</a>
<b>przestrzen nazw</b>	PL.ZIPPZP.11393/100205-POG
<b>lokalny id</b>	1POG-158SZ
<b>wersja id</b>	20260320T000000
<b>początek wersji obiektu</b>	2026-03-20T00:00
<b>nazwa</b>	strefa wielofunkcyjna z zabudową zagrodową
<b>oznaczenie</b>	158SZ
<b>symbol</b>	SZ
<b>obowiązuje od</b>	2024-06-28
<b>obowiązuje do</b>	obecnie
<b>status</b>	w opracowaniu <a href="https://inspire.ec.europa.eu/codelist/ProcessStepGeneralValue/elaboration">https://inspire.ec.europa.eu/codelist/ProcessStepGeneralValue/elaboration</a>
<b>charakter ustalenia</b>	ogólnie wiążące <a href="https://inspire.ec.europa.eu/codelist/RegulationNatureValue/generallyBinding">https://inspire.ec.europa.eu/codelist/RegulationNatureValue/generallyBinding</a>
<b>profil podstawowy</b>	teren zabudowy zagrodowej teren produkcji w gospodarstwach rolnych teren akwakultury i obsługi rybactwa teren komunikacji teren zieleni urządzonej teren ogrodów działkowych teren infrastruktury technicznej
<b>profil dodatkowy</b>	teren wielkotowarowej produkcji rolnej teren usług teren wód
<b>maksymalna nadziemna intensywność zabudowy</b>	0.6
<b>maksymalny udział powierzchni zabudowy</b>	30%
<b>maksymalna wysokość zabudowy</b>	15.0 m
<b>minimalny udział powierzchni biologicznie czynnej</b>	40%
<b>geometria</b>	
<b>plan</b>	<a href="https://www.gov.pl/zagospodarowanieprzestrzenne/app/AktPlanowaniaPrzestrzennego/PL.ZIPPZP.11393/100205-POG/1POG">https://www.gov.pl/zagospodarowanieprzestrzenne/app/AktPlanowaniaPrzestrzennego/PL.ZIPPZP.11393/100205-POG/1POG</a>


<b>strefa planistyczna</b>	PL.ZIPPZP.11393_100205-POG_1POG-159SZ_20260320T000000
<b>identfier</b>	<a href="https://www.gov.pl/zagospodarowanieprzestrzenne/app/StrefaPlanistyczna/PL.ZIPPZP.11393/100205-POG/1POG-159SZ/20260320T000000">https://www.gov.pl/zagospodarowanieprzestrzenne/app/StrefaPlanistyczna/PL.ZIPPZP.11393/100205-POG/1POG-159SZ/20260320T000000</a>
<b>przestrzen nazw</b>	PL.ZIPPZP.11393/100205-POG
<b>lokalny id</b>	1POG-159SZ
<b>wersja id</b>	20260320T000000
<b>początek wersji obiektu</b>	2026-03-20T00:00
<b>nazwa</b>	strefa wielofunkcyjna z zabudową zagrodową
<b>oznaczenie</b>	159SZ
<b>symbol</b>	SZ
<b>obowiązuje od</b>	2024-06-28
<b>obowiązuje do</b>	obecnie
<b>status</b>	w opracowaniu <a href="https://inspire.ec.europa.eu/codelist/ProcessStepGeneralValue/elaboration">https://inspire.ec.europa.eu/codelist/ProcessStepGeneralValue/elaboration</a>
<b>charakter ustalenia</b>	ogólnie wiążące <a href="https://inspire.ec.europa.eu/codelist/RegulationNatureValue/generallyBinding">https://inspire.ec.europa.eu/codelist/RegulationNatureValue/generallyBinding</a>
<b>profil podstawowy</b>	teren zabudowy zagrodowej teren produkcji w gospodarstwach rolnych teren akwakultury i obsługi rybactwa teren komunikacji teren zieleni urządzonej teren ogrodów działkowych teren infrastruktury technicznej
<b>profil dodatkowy</b>	teren wielkotowarowej produkcji rolnej teren usług teren wód
<b>maksymalna nadziemna intensywnosc zabudowy</b>	0.4
<b>maksymalny udział powierzchni zabudowy</b>	20%
<b>maksymalna wysokosc zabudowy</b>	15.0 m
<b>minimalny udział powierzchni biologicznie czynnej</b>	30%
<b>geometria</b>	
<b>plan</b>	<a href="https://www.gov.pl/zagospodarowanieprzestrzenne/app">https://www.gov.pl/zagospodarowanieprzestrzenne/app</a>

<b>strefa planistyczna</b>	PL.ZIPPZP.11393_100205-POG_1POG-160SZ_20260320T000000
<b>identfier</b>	<a href="https://www.gov.pl/zagospodarowanieprzestrzenne/app/StrefaPlanistyczna/PL.ZIPPZP.11393/100205-POG/1POG-160SZ/20260320T000000">https://www.gov.pl/zagospodarowanieprzestrzenne/app/StrefaPlanistyczna/PL.ZIPPZP.11393/100205-POG/1POG-160SZ/20260320T000000</a>
<b>przestrzen nazw</b>	PL.ZIPPZP.11393/100205-POG
<b>lokalny id</b>	1POG-160SZ
<b>wersja id</b>	20260320T000000
<b>poczatek wersji obiektu</b>	2026-03-20T00:00
<b>nazwa</b>	strefa wielofunkcyjna z zabudową zagrodową
<b>oznaczenie</b>	160SZ
<b>symbol</b>	SZ
<b>obowiazuje od</b>	2024-06-28
<b>obowiazuje do</b>	obecnie
<b>status</b>	w opracowaniu <a href="https://inspire.ec.europa.eu/codelist/ProcessStepGeneralValue/elaboration">https://inspire.ec.europa.eu/codelist/ProcessStepGeneralValue/elaboration</a>
<b>charakter ustalenia</b>	ogólnie wiążące <a href="https://inspire.ec.europa.eu/codelist/RegulationNatureValue/generallyBinding">https://inspire.ec.europa.eu/codelist/RegulationNatureValue/generallyBinding</a>
<b>profil podstawowy</b>	teren zabudowy zagrodowej teren produkcji w gospodarstwach rolnych teren akwakultury i obsługi rybactwa teren komunikacji teren zieleni urządzonej teren ogrodów działkowych teren infrastruktury technicznej
<b>profil dodatkowy</b>	teren wielkotowarowej produkcji rolnej teren usług teren wód
<b>maksymalna nadziemna intensywnosc zabudowy</b>	0.4
<b>maksymalny udzial powierzchni zabudowy</b>	20%
<b>maksymalna wysokosc zabudowy</b>	15.0 m
<b>minimalny udzial powierzchni biologicznie czynnej</b>	30%

geometria



plan	<a href="https://www.gov.pl/zagospodarowanieprzestrzenne/app/AktPlanowaniaPrzestrzennego/PL.ZIPPZP.11393/100205-POG/1POG">https://www.gov.pl/zagospodarowanieprzestrzenne/app/AktPlanowaniaPrzestrzennego/PL.ZIPPZP.11393/100205-POG/1POG</a>
strefa planistyczna	PL.ZIPPZP.11393_100205-POG_1POG-161SZ_20260320T000000
identfier	<a href="https://www.gov.pl/zagospodarowanieprzestrzenne/app/StrefaPlanistyczna/PL.ZIPPZP.11393/100205-POG/1POG-161SZ/20260320T000000">https://www.gov.pl/zagospodarowanieprzestrzenne/app/StrefaPlanistyczna/PL.ZIPPZP.11393/100205-POG/1POG-161SZ/20260320T000000</a>
przestrzen nazw	PL.ZIPPZP.11393/100205-POG
lokalny id	1POG-161SZ
wersja id	20260320T000000
początek wersji obiektu	2026-03-20T00:00
nazwa	strefa wielofunkcyjna z zabudową zagrodową
oznaczenie	161SZ
symbol	SZ
obowiązuje od	2024-06-28
obowiązuje do	obecnie
status	w opracowaniu <a href="https://inspire.ec.europa.eu/codelist/ProcessStepGeneralValue/elaboration">https://inspire.ec.europa.eu/codelist/ProcessStepGeneralValue/elaboration</a>
charakter ustalenia	ogólnie wiążące <a href="https://inspire.ec.europa.eu/codelist/RegulationNatureValue/generallyBinding">https://inspire.ec.europa.eu/codelist/RegulationNatureValue/generallyBinding</a>
profil podstawowy	teren zabudowy zagrodowej teren produkcji w gospodarstwach rolnych teren akwakultury i obsługi rybactwa teren komunikacji teren zieleni urządzonej teren ogrodów działkowych teren infrastruktury technicznej
profil dodatkowy	teren wielkotowarowej produkcji rolnej teren usług teren wód
maksymalna nadziemna intensywnosc zabudowy	0.6
maksymalny udział powierzchni zabudowy	30%
maksymalna wysokosc zabudowy	15.0 m
minimalny udział powierzchni biologicznie czynnej	30%
geometria	



plan

<https://www.gov.pl/zagospodarowanieprzestrzenne/app/AktPlanowaniaPrzestrzennego/PL.ZIPPZP.11393/100205-POG/1POG>

strefa planistyczna

PL.ZIPPZP.11393\_100205-POG\_1POG-162SZ\_20260320T000000

identyfier

<https://www.gov.pl/zagospodarowanieprzestrzenne/app/StrefaPlanistyczna/PL.ZIPPZP.11393/100205-POG/1POG-162SZ/20260320T000000>

przestrzen nazw

PL.ZIPPZP.11393/100205-POG

lokalny id

1POG-162SZ

wersja id

20260320T000000

poczatek wersji obiektu

2026-03-20T00:00

nazwa

strefa wielofunkcyjna z zabudową zagrodową

oznaczenie

162SZ

symbol

SZ

obowiazuje od

2024-06-28

obowiazuje do

obecnie

status

w opracowaniu  
<https://inspire.ec.europa.eu/codelist/ProcessStepGeneralValue/elaboration>

charakter ustalenia

ogólnie wiążące  
<https://inspire.ec.europa.eu/codelist/RegulationNatureValue/generallyBinding>

profil podstawowy

teren zabudowy zagrodowej  
teren produkcji w gospodarstwach rolnych  
teren akwakultury i obsługi rybactwa  
teren komunikacji  
teren zieleni urządzonej  
teren ogrodów działkowych  
teren infrastruktury technicznej

profil dodatkowy

teren wielkotowarowej produkcji rolnej  
teren usług  
teren wód

maksymalna nadziemna intensywnosc zabudowy

0.4

maksymalny udzial powierzchni zabudowy

20%

maksymalna wysokosc zabudowy

15.0 m

minimalny udzial powierzchni

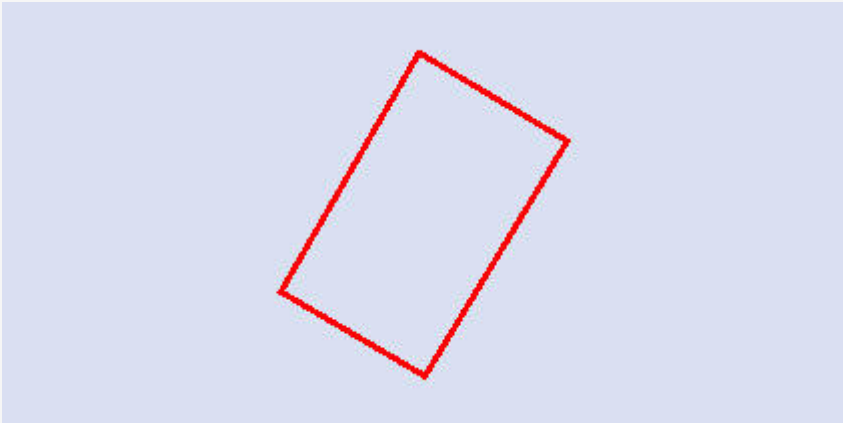
biologicznie czynnej	30%
geometria	
plan	<a href="https://www.gov.pl/zagospodarowanieprzestrzenne/app/AktPlanowaniaPrzestrzennego/PL.ZIPPZP.11393/100205-POG/1POG">https://www.gov.pl/zagospodarowanieprzestrzenne/app/AktPlanowaniaPrzestrzennego/PL.ZIPPZP.11393/100205-POG/1POG</a>
strefa planistyczna	PL.ZIPPZP.11393_100205-POG_1POG-163SZ_20260320T000000
identfier	<a href="https://www.gov.pl/zagospodarowanieprzestrzenne/app/StrefaPlanistyczna/PL.ZIPPZP.11393/100205-POG/1POG-163SZ/20260320T000000">https://www.gov.pl/zagospodarowanieprzestrzenne/app/StrefaPlanistyczna/PL.ZIPPZP.11393/100205-POG/1POG-163SZ/20260320T000000</a>
przestrzen nazw	PL.ZIPPZP.11393/100205-POG
lokalny id	1POG-163SZ
wersja id	20260320T000000
początek wersji obiektu	2026-03-20T00:00
nazwa	strefa wielofunkcyjna z zabudową zagrodową
oznaczenie	163SZ
symbol	SZ
obowiązuje od	2024-06-28
obowiązuje do	obecnie
status	w opracowaniu <a href="https://inspire.ec.europa.eu/codelist/ProcessStepGeneralValue/elaboration">https://inspire.ec.europa.eu/codelist/ProcessStepGeneralValue/elaboration</a>
charakter ustalenia	ogólnie wiążące <a href="https://inspire.ec.europa.eu/codelist/RegulationNatureValue/generallyBinding">https://inspire.ec.europa.eu/codelist/RegulationNatureValue/generallyBinding</a>
profil podstawowy	teren zabudowy zagrodowej teren produkcji w gospodarstwach rolnych teren akwakultury i obsługi rybactwa teren komunikacji teren zieleni urządzonej teren ogrodów działkowych teren infrastruktury technicznej
profil dodatkowy	teren wielkotowarowej produkcji rolnej teren usług teren wód
maksymalna nadziemna intensywnosc zabudowy	0.4
maksymalny udział powierzchni zabudowy	20%
maksymalna wysokosc zabudowy	15.0 m



minimalny udział powierzchni biologicznie czynnej	30%
geometria	
plan	<a href="https://www.gov.pl/zagospodarowanieprzestrzenne/app/AktPlanowaniaPrzestrzennego/PL.ZIPPZP.11393/100205-POG/1POG">https://www.gov.pl/zagospodarowanieprzestrzenne/app/AktPlanowaniaPrzestrzennego/PL.ZIPPZP.11393/100205-POG/1POG</a>
strefa planistyczna	PL.ZIPPZP.11393_100205-POG_1POG-164SZ_20260320T000000
identyfier	<a href="https://www.gov.pl/zagospodarowanieprzestrzenne/app/StrefaPlanistyczna/PL.ZIPPZP.11393/100205-POG/1POG-164SZ/20260320T000000">https://www.gov.pl/zagospodarowanieprzestrzenne/app/StrefaPlanistyczna/PL.ZIPPZP.11393/100205-POG/1POG-164SZ/20260320T000000</a>
przestrzen nazw	PL.ZIPPZP.11393/100205-POG
lokalny id	1POG-164SZ
wersja id	20260320T000000
poczatek wersji obiektu	2026-03-20T00:00
nazwa	strefa wielofunkcyjna z zabudową zagrodową
oznaczenie	164SZ
symbol	SZ
obowiazuje od	2024-06-28
obowiazuje do	obecnie
status	w opracowaniu <a href="https://inspire.ec.europa.eu/codelist/ProcessStepGeneralValue/elaboration">https://inspire.ec.europa.eu/codelist/ProcessStepGeneralValue/elaboration</a>
charakter ustalenia	ogólnie wiążące <a href="https://inspire.ec.europa.eu/codelist/RegulationNatureValue/generallyBinding">https://inspire.ec.europa.eu/codelist/RegulationNatureValue/generallyBinding</a>
profil podstawowy	teren zabudowy zagrodowej teren produkcji w gospodarstwach rolnych teren akwakultury i obsługi rybactwa teren komunikacji teren zieleni urządzonej teren ogrodów działkowych teren infrastruktury technicznej
profil dodatkowy	teren wielkotowarowej produkcji rolnej teren usług teren wód
maksymalna nadziemna intensywnosc zabudowy	0.4
maksymalny udział powierzchni zabudowy	20%

<b>maksymalna wysokosc zabudowy</b>	15.0 m
<b>minimalny udzial powierzchni biologicznie czynnej</b>	30%
<b>geometria</b>	
<b>plan</b>	<a href="https://www.gov.pl/zagospodarowanieprzestrzenne/app/AktPlanowaniaPrzestrzennego/PL.ZIPPZP.11393/100205-POG/1POG">https://www.gov.pl/zagospodarowanieprzestrzenne/app/AktPlanowaniaPrzestrzennego/PL.ZIPPZP.11393/100205-POG/1POG</a>
<b>strefa planistyczna</b>	PL.ZIPPZP.11393_100205-POG_1POG-165SZ_20260320T000000
<b>identfier</b>	<a href="https://www.gov.pl/zagospodarowanieprzestrzenne/app/StrefaPlanistyczna/PL.ZIPPZP.11393/100205-POG/1POG-165SZ/20260320T000000">https://www.gov.pl/zagospodarowanieprzestrzenne/app/StrefaPlanistyczna/PL.ZIPPZP.11393/100205-POG/1POG-165SZ/20260320T000000</a>
<b>przestrzen nazw</b>	PL.ZIPPZP.11393/100205-POG
<b>lokalny id</b>	1POG-165SZ
<b>wersja id</b>	20260320T000000
<b>poczatek wersji obiektu</b>	2026-03-20T00:00
<b>nazwa</b>	strefa wielofunkcyjna z zabudową zagrodową
<b>oznaczenie</b>	165SZ
<b>symbol</b>	SZ
<b>obowiazuje od</b>	2024-06-28
<b>obowiazuje do</b>	obecnie
<b>status</b>	w opracowaniu <a href="https://inspire.ec.europa.eu/codelist/ProcessStepGeneralValue/elaboration">https://inspire.ec.europa.eu/codelist/ProcessStepGeneralValue/elaboration</a>
<b>charakter ustalenia</b>	ogólnie wiążące <a href="https://inspire.ec.europa.eu/codelist/RegulationNatureValue/generallyBinding">https://inspire.ec.europa.eu/codelist/RegulationNatureValue/generallyBinding</a>
<b>profil podstawowy</b>	teren zabudowy zagrodowej teren produkcji w gospodarstwach rolnych teren akwakultury i obsługi rybactwa teren komunikacji teren zieleni urządzonej teren ogrodów działkowych teren infrastruktury technicznej
<b>profil dodatkowy</b>	teren wielkotowarowej produkcji rolnej teren usług teren wód
<b>maksymalna nadziemna intensywnosc zabudowy</b>	0.6
<b>maksymalny udzial powierzchni</b>	

<b>zabudowy</b>	30%
<b>maksymalna wysokosc zabudowy</b>	15.0 m
<b>minimalny udzial powierzchni biologicznie czynnej</b>	40%
<b>geometria</b> Nie można pobrać podglądu podkładu mapowego. Usługa WMTS jest teraz niedostępna.	
<b>plan</b>	<a href="https://www.gov.pl/zagospodarowanieprzestrzenne/app/AktPlanowaniaPrzestrzennego/PL.ZIPPZP.11393/100205-POG/1POG">https://www.gov.pl/zagospodarowanieprzestrzenne/app/AktPlanowaniaPrzestrzennego/PL.ZIPPZP.11393/100205-POG/1POG</a>
<b>strefa planistyczna</b>	PL.ZIPPZP.11393_100205-POG_1POG-166SZ_20260320T000000
<b>identfier</b>	<a href="https://www.gov.pl/zagospodarowanieprzestrzenne/app/StrefaPlanistyczna/PL.ZIPPZP.11393/100205-POG/1POG-166SZ/20260320T000000">https://www.gov.pl/zagospodarowanieprzestrzenne/app/StrefaPlanistyczna/PL.ZIPPZP.11393/100205-POG/1POG-166SZ/20260320T000000</a>
<b>przestrzen nazw</b>	PL.ZIPPZP.11393/100205-POG
<b>lokalny id</b>	1POG-166SZ
<b>wersja id</b>	20260320T000000
<b>poczatek wersji obiektu</b>	2026-03-20T00:00
<b>nazwa</b>	strefa wielofunkcyjna z zabudową zagrodową
<b>oznaczenie</b>	166SZ
<b>symbol</b>	SZ
<b>obowiazuje od</b>	2024-06-28
<b>obowiazuje do</b>	obecnie
<b>status</b>	w opracowaniu <a href="https://inspire.ec.europa.eu/codelist/ProcessStepGeneralValue/elaboration">https://inspire.ec.europa.eu/codelist/ProcessStepGeneralValue/elaboration</a>
<b>charakter ustalenia</b>	ogólnie wiążące <a href="https://inspire.ec.europa.eu/codelist/RegulationNatureValue/generallyBinding">https://inspire.ec.europa.eu/codelist/RegulationNatureValue/generallyBinding</a>
<b>profil podstawowy</b>	teren zabudowy zagrodowej teren produkcji w gospodarstwach rolnych teren akwakultury i obsługi rybactwa teren komunikacji teren zieleni urządzonej teren ogrodów działkowych teren infrastruktury technicznej
<b>profil dodatkowy</b>	teren wielkotowarowej produkcji rolnej teren usług teren wód
<b>maksymalna nadziemna intensywnosc zabudowy</b>	0.4

<b>maksymalny udział powierzchni zabudowy</b>	20%
<b>maksymalna wysokość zabudowy</b>	15.0 m
<b>minimalny udział powierzchni biologicznie czynnej</b>	30%
<b>geometria</b> Nie można pobrać podglądu podkładu mapowego. Usługa WMTS jest teraz niedostępna.	
<b>plan</b>	<a href="https://www.gov.pl/zagospodarowanieprzestrzenne/app/AktPlanowaniaPrzestrzennego/PL.ZIPPZP.11393/100205-POG/1POG">https://www.gov.pl/zagospodarowanieprzestrzenne/app/AktPlanowaniaPrzestrzennego/PL.ZIPPZP.11393/100205-POG/1POG</a>
<b>strefa planistyczna</b>	PL.ZIPPZP.11393_100205-POG_1POG-167SZ_20260320T000000
<b>identyfier</b>	<a href="https://www.gov.pl/zagospodarowanieprzestrzenne/app/StrefaPlanistyczna/PL.ZIPPZP.11393/100205-POG/1POG-167SZ/20260320T000000">https://www.gov.pl/zagospodarowanieprzestrzenne/app/StrefaPlanistyczna/PL.ZIPPZP.11393/100205-POG/1POG-167SZ/20260320T000000</a>
<b>przestrzeń nazw</b>	PL.ZIPPZP.11393/100205-POG
<b>lokalny id</b>	1POG-167SZ
<b>wersja id</b>	20260320T000000
<b>początek wersji obiektu</b>	2026-03-20T00:00
<b>nazwa</b>	strefa wielofunkcyjna z zabudową zagrodową
<b>oznaczenie</b>	167SZ
<b>symbol</b>	SZ
<b>obowiązuje od</b>	2024-06-28
<b>obowiązuje do</b>	obecnie
<b>status</b>	w opracowaniu <a href="https://inspire.ec.europa.eu/codelist/ProcessStepGeneralValue/elaboration">https://inspire.ec.europa.eu/codelist/ProcessStepGeneralValue/elaboration</a>
<b>charakter ustalenia</b>	ogólnie wiążące <a href="https://inspire.ec.europa.eu/codelist/RegulationNatureValue/generallyBinding">https://inspire.ec.europa.eu/codelist/RegulationNatureValue/generallyBinding</a>
<b>profil podstawowy</b>	teren zabudowy zagrodowej teren produkcji w gospodarstwach rolnych teren akwakultury i obsługi rybactwa teren komunikacji teren zieleni urządzonej teren ogrodów działkowych teren infrastruktury technicznej
<b>profil dodatkowy</b>	teren wielkotowarowej produkcji rolnej teren usług teren wód
<b>maksymalna nadziemna</b>	

<b>intensywnosc zabudowy</b>	0.4
<b>maksymalny udzial powierzchni zabudowy</b>	20%
<b>maksymalna wysokosc zabudowy</b>	15.0 m
<b>minimalny udzial powierzchni biologicznie czynnej</b>	30%
<b>geometria</b>	
<b>plan</b>	<a href="https://www.gov.pl/zagospodarowanieprzestrzenne/app/AktPlanowaniaPrzestrzennego/PL.ZIPPZP.11393/100205-POG/1POG">https://www.gov.pl/zagospodarowanieprzestrzenne/app/AktPlanowaniaPrzestrzennego/PL.ZIPPZP.11393/100205-POG/1POG</a>
<b>strefa planistyczna</b>	PL.ZIPPZP.11393_100205-POG_1POG-168SZ_20260320T000000
<b>identfier</b>	<a href="https://www.gov.pl/zagospodarowanieprzestrzenne/app/StrefaPlanistyczna/PL.ZIPPZP.11393/100205-POG/1POG-168SZ/20260320T000000">https://www.gov.pl/zagospodarowanieprzestrzenne/app/StrefaPlanistyczna/PL.ZIPPZP.11393/100205-POG/1POG-168SZ/20260320T000000</a>
<b>przestrzen nazw</b>	PL.ZIPPZP.11393/100205-POG
<b>lokalny id</b>	1POG-168SZ
<b>wersja id</b>	20260320T000000
<b>poczatek wersji obiektu</b>	2026-03-20T00:00
<b>nazwa</b>	strefa wielofunkcyjna z zabudową zagrodową
<b>oznaczenie</b>	168SZ
<b>symbol</b>	SZ
<b>obowiazuje od</b>	2024-06-28
<b>obowiazuje do</b>	obecnie
<b>status</b>	w opracowaniu <a href="https://inspire.ec.europa.eu/codelist/ProcessStepGeneralValue/elaboration">https://inspire.ec.europa.eu/codelist/ProcessStepGeneralValue/elaboration</a>
<b>charakter ustalenia</b>	ogólnie wiążące <a href="https://inspire.ec.europa.eu/codelist/RegulationNatureValue/generallyBinding">https://inspire.ec.europa.eu/codelist/RegulationNatureValue/generallyBinding</a>
<b>profil podstawowy</b>	teren zabudowy zagrodowej teren produkcji w gospodarstwach rolnych teren akwakultury i obsługi rybactwa teren komunikacji teren zieleni urządzonej teren ogrodów działkowych teren infrastruktury technicznej
<b>profil dodatkowy</b>	teren wielkotowarowej produkcji rolnej teren usług teren wód

**maksymalna nadziemna intensywnosc zabudowy** 0.4

**maksymalny udzial powierzchni zabudowy** 20%

**maksymalna wysokosc zabudowy** 15.0 m

**minimalny udzial powierzchni biologicznie czynnej** 30%

**geometria**



**plan** <https://www.gov.pl/zagospodarowanieprzestrzenne/app/AktPlanowaniaPrzestrzennego/PL.ZIPPZP.11393/100205-POG/1POG>

**strefa planistyczna** PL.ZIPPZP.11393\_100205-POG\_1POG-169SZ\_20260320T000000

**identfier** <https://www.gov.pl/zagospodarowanieprzestrzenne/app/StrefaPlanistyczna/PL.ZIPPZP.11393/100205-POG/1POG-169SZ/20260320T000000>

**przestrzen nazw** PL.ZIPPZP.11393/100205-POG

**lokalny id** 1POG-169SZ

**wersja id** 20260320T000000

**poczatek wersji obiektu** 2026-03-20T00:00

**nazwa** strefa wielofunkcyjna z zabudową zagrodową

**oznaczenie** 169SZ

**symbol** SZ

**obowiazuje od** 2024-06-28

**obowiazuje do** obecnie


**status** w opracowaniu  
<https://inspire.ec.europa.eu/codelist/ProcessStepGeneralValue/elaboration>


**charakter ustalenia** ogólnie wiążące  
<https://inspire.ec.europa.eu/codelist/RegulationNatureValue/generallyBinding>


**profil podstawowy** teren zabudowy zagrodowej  
teren produkcji w gospodarstwach rolnych  
teren akwakultury i obsługi rybactwa  
teren komunikacji  
teren zieleni urządzonej  
teren ogrodów działkowych  
teren infrastruktury technicznej


**profil dodatkowy** teren wielkotowarowej produkcji rolnej

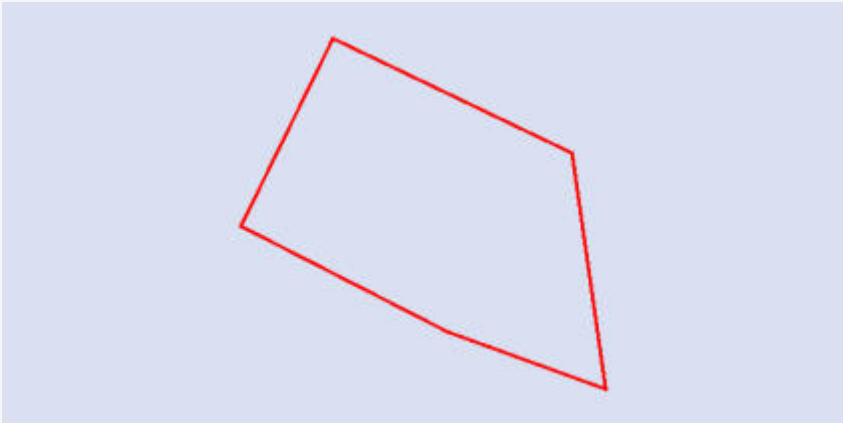


	teren usług teren wód
maksymalna nadziemna intensywnosc zabudowy	0.4
maksymalny udzial powierzchni zabudowy	20%
maksymalna wysokosc zabudowy	15.0 m
minimalny udzial powierzchni biologicznie czynnej	30%
geometria	
plan	<a href="https://www.gov.pl/zagospodarowanieprzestrzenne/app/AktPlanowaniaPrzestrzennego/PL.ZIPPZP.11393/100205-POG/1POG">https://www.gov.pl/zagospodarowanieprzestrzenne/app/AktPlanowaniaPrzestrzennego/PL.ZIPPZP.11393/100205-POG/1POG</a>
strefa planistyczna	PL.ZIPPZP.11393_100205-POG_1POG-170SZ_20260320T000000
identfier	<a href="https://www.gov.pl/zagospodarowanieprzestrzenne/app/StrefaPlanistyczna/PL.ZIPPZP.11393/100205-POG/1POG-170SZ/20260320T000000">https://www.gov.pl/zagospodarowanieprzestrzenne/app/StrefaPlanistyczna/PL.ZIPPZP.11393/100205-POG/1POG-170SZ/20260320T000000</a>
przestrzen nazw	PL.ZIPPZP.11393/100205-POG
lokalny id	1POG-170SZ
wersja id	20260320T000000
poczatek wersji obiektu	2026-03-20T00:00
nazwa	strefa wielofunkcyjna z zabudową zagrodową
oznaczenie	170SZ
symbol	SZ
obowiazuje od	2024-06-28
obowiazuje do	obecnie
status	w opracowaniu <a href="https://inspire.ec.europa.eu/codelist/ProcessStepGeneralValue/elaboration">https://inspire.ec.europa.eu/codelist/ProcessStepGeneralValue/elaboration</a>
charakter ustalenia	ogólnie wiążące <a href="https://inspire.ec.europa.eu/codelist/RegulationNatureValue/generallyBinding">https://inspire.ec.europa.eu/codelist/RegulationNatureValue/generallyBinding</a>
profil podstawowy	teren zabudowy zagrodowej teren produkcji w gospodarstwach rolnych teren akwakultury i obsługi rybactwa teren komunikacji teren zieleni urządzonej teren ogrodów działkowych teren infrastruktury technicznej

<b>profil dodatkowy</b>	teren wielkotowarowej produkcji rolnej teren usług teren wód
<b>maksymalna nadziemna intensywnosc zabudowy</b>	0.6
<b>maksymalny udzial powierzchni zabudowy</b>	30%
<b>maksymalna wysokosc zabudowy</b>	15.0 m
<b>minimalny udzial powierzchni biologicznie czynnej</b>	40%
<b>geometria</b>	
<b>plan</b>	<a href="https://www.gov.pl/zagospodarowanieprzestrzenne/app/AktPlanowaniaPrzestrzennego/PL.ZIPPZP.11393/100205-POG/1POG">https://www.gov.pl/zagospodarowanieprzestrzenne/app/AktPlanowaniaPrzestrzennego/PL.ZIPPZP.11393/100205-POG/1POG</a>
<b>strefa planistyczna</b>	PL.ZIPPZP.11393_100205-POG_1POG-171SZ_20260320T000000
<b>identyfier</b>	<a href="https://www.gov.pl/zagospodarowanieprzestrzenne/app/StrefaPlanistyczna/PL.ZIPPZP.11393/100205-POG/1POG-171SZ/20260320T000000">https://www.gov.pl/zagospodarowanieprzestrzenne/app/StrefaPlanistyczna/PL.ZIPPZP.11393/100205-POG/1POG-171SZ/20260320T000000</a>
<b>przestrzen nazw</b>	PL.ZIPPZP.11393/100205-POG
<b>lokalny id</b>	1POG-171SZ
<b>wersja id</b>	20260320T000000
<b>poczatek wersji obiektu</b>	2026-03-20T00:00
<b>nazwa</b>	strefa wielofunkcyjna z zabudową zagrodową
<b>oznaczenie</b>	171SZ
<b>symbol</b>	SZ
<b>obowiazuje od</b>	2024-06-28
<b>obowiazuje do</b>	obecnie
<b>status</b>	w opracowaniu <a href="https://inspire.ec.europa.eu/codelist/ProcessStepGeneralValue/elaboration">https://inspire.ec.europa.eu/codelist/ProcessStepGeneralValue/elaboration</a>
<b>charakter ustalenia</b>	ogólnie wiążące <a href="https://inspire.ec.europa.eu/codelist/RegulationNatureValue/generallyBinding">https://inspire.ec.europa.eu/codelist/RegulationNatureValue/generallyBinding</a>
<b>profil podstawowy</b>	teren zabudowy zagrodowej teren produkcji w gospodarstwach rolnych teren akwakultury i obsługi rybactwa teren komunikacji teren zieleni urządzonej

	teren ogrodów działkowych teren infrastruktury technicznej
<b>profil dodatkowy</b>	teren wielkotowarowej produkcji rolnej teren usług teren wód
<b>maksymalna nadziemna intensywnosc zabudowy</b>	0.6
<b>maksymalny udzial powierzchni zabudowy</b>	30%
<b>maksymalna wysokosc zabudowy</b>	15.0 m
<b>minimalny udzial powierzchni biologicznie czynnej</b>	40%
<b>geometria</b>	
<b>plan</b>	<a href="https://www.gov.pl/zagospodarowanieprzestrzenne/app/AktPlanowaniaPrzestrzennego/PL.ZIPPZP.11393/100205-POG/1POG">https://www.gov.pl/zagospodarowanieprzestrzenne/app/AktPlanowaniaPrzestrzennego/PL.ZIPPZP.11393/100205-POG/1POG</a>
<b>strefa planistyczna</b>	PL.ZIPPZP.11393_100205-POG_1POG-172SZ_20260320T000000
<b>identfier</b>	<a href="https://www.gov.pl/zagospodarowanieprzestrzenne/app/StrefaPlanistyczna/PL.ZIPPZP.11393/100205-POG/1POG-172SZ/20260320T000000">https://www.gov.pl/zagospodarowanieprzestrzenne/app/StrefaPlanistyczna/PL.ZIPPZP.11393/100205-POG/1POG-172SZ/20260320T000000</a>
<b>przestrzen nazw</b>	PL.ZIPPZP.11393/100205-POG
<b>lokalny id</b>	1POG-172SZ
<b>wersja id</b>	20260320T000000
<b>początek wersji obiektu</b>	2026-03-20T00:00
<b>nazwa</b>	strefa wielofunkcyjna z zabudową zagrodową
<b>oznaczenie</b>	172SZ
<b>symbol</b>	SZ
<b>obowiązuje od</b>	2024-06-28
<b>obowiązuje do</b>	obecnie
<b>status</b>	w opracowaniu <a href="https://inspire.ec.europa.eu/codelist/ProcessStepGeneralValue/elaboration">https://inspire.ec.europa.eu/codelist/ProcessStepGeneralValue/elaboration</a>
<b>charakter ustalenia</b>	ogólnie wiążące <a href="https://inspire.ec.europa.eu/codelist/RegulationNatureValue/generallyBinding">https://inspire.ec.europa.eu/codelist/RegulationNatureValue/generallyBinding</a>
<b>profil podstawowy</b>	teren zabudowy zagrodowej teren produkcji w gospodarstwach rolnych teren akwakultury i obsługi rybactwa

	teren komunikacji teren zieleni urządzonej teren ogrodów działkowych teren infrastruktury technicznej
<b>profil dodatkowy</b>	teren wielkotowarowej produkcji rolnej teren usług teren wód
<b>maksymalna nadziemna intensywnosc zabudowy</b>	0.4
<b>maksymalny udzial powierzchni zabudowy</b>	20%
<b>maksymalna wysokosc zabudowy</b>	15.0 m
<b>minimalny udzial powierzchni biologicznie czynnej</b>	30%
<b>geometria</b>	
<b>plan</b>	<a href="https://www.gov.pl/zagospodarowanieprzestrzenne/app/AktPlanowaniaPrzestrzennego/PL.ZIPPZP.11393/100205-POG/1POG">https://www.gov.pl/zagospodarowanieprzestrzenne/app/AktPlanowaniaPrzestrzennego/PL.ZIPPZP.11393/100205-POG/1POG</a>
<b>strefa planistyczna</b>	PL.ZIPPZP.11393_100205-POG_1POG-173SZ_20260320T000000
<b>identfier</b>	<a href="https://www.gov.pl/zagospodarowanieprzestrzenne/app/StrefaPlanistyczna/PL.ZIPPZP.11393/100205-POG/1POG-173SZ/20260320T000000">https://www.gov.pl/zagospodarowanieprzestrzenne/app/StrefaPlanistyczna/PL.ZIPPZP.11393/100205-POG/1POG-173SZ/20260320T000000</a>
<b>przestrzen nazw</b>	PL.ZIPPZP.11393/100205-POG
<b>lokalny id</b>	1POG-173SZ
<b>wersja id</b>	20260320T000000
<b>początek wersji obiektu</b>	2026-03-20T00:00
<b>nazwa</b>	strefa wielofunkcyjna z zabudową zagrodową
<b>oznaczenie</b>	173SZ
<b>symbol</b>	SZ
<b>obowiązuje od</b>	2024-06-28
<b>obowiązuje do</b>	obecnie
<b>status</b>	w opracowaniu <a href="https://inspire.ec.europa.eu/codelist/ProcessStepGeneralValue/elaboration">https://inspire.ec.europa.eu/codelist/ProcessStepGeneralValue/elaboration</a>
<b>charakter ustalenia</b>	ogólnie wiążące <a href="https://inspire.ec.europa.eu/codelist/RegulationNatureValue/generallyBinding">https://inspire.ec.europa.eu/codelist/RegulationNatureValue/generallyBinding</a>
<b>profil podstawowy</b>	teren zabudowy zagrodowej

	teren produkcji w gospodarstwach rolnych teren akwakultury i obsługi rybactwa teren komunikacji teren zieleni urządzonej teren ogrodów działkowych teren infrastruktury technicznej
<b>profil dodatkowy</b>	teren wielkotowarowej produkcji rolnej teren usług teren wód
<b>maksymalna nadziemna intensywnosc zabudowy</b>	0.9
<b>maksymalny udzial powierzchni zabudowy</b>	30%
<b>maksymalna wysokosc zabudowy</b>	15.0 m
<b>minimalny udzial powierzchni biologicznie czynnej</b>	40%
<b>geometria</b> Nie można pobrać podglądu podkładu mapowego. Usługa WMTS jest teraz niedostępna.	
<b>plan</b>	<a href="https://www.gov.pl/zagospodarowanieprzestrzenne/app/AktPlanowaniaPrzestrzennego/PL.ZIPPZP.11393/100205-POG/1POG">https://www.gov.pl/zagospodarowanieprzestrzenne/app/AktPlanowaniaPrzestrzennego/PL.ZIPPZP.11393/100205-POG/1POG</a>
<b>strefa planistyczna</b>	PL.ZIPPZP.11393_100205-POG_1POG-174SZ_20260320T000000
<b>identfier</b>	<a href="https://www.gov.pl/zagospodarowanieprzestrzenne/app/StrefaPlanistyczna/PL.ZIPPZP.11393/100205-POG/1POG-174SZ/20260320T000000">https://www.gov.pl/zagospodarowanieprzestrzenne/app/StrefaPlanistyczna/PL.ZIPPZP.11393/100205-POG/1POG-174SZ/20260320T000000</a>
<b>przestrzen nazw</b>	PL.ZIPPZP.11393/100205-POG
<b>lokalny id</b>	1POG-174SZ
<b>wersja id</b>	20260320T000000
<b>poczatek wersji obiektu</b>	2026-03-20T00:00
<b>nazwa</b>	strefa wielofunkcyjna z zabudową zagrodową
<b>oznaczenie</b>	174SZ
<b>symbol</b>	SZ
<b>obowiazuje od</b>	2024-06-28
<b>obowiazuje do</b>	obecnie
<b>status</b>	w opracowaniu <a href="https://inspire.ec.europa.eu/codelist/ProcessStepGeneralValue/elaboration">https://inspire.ec.europa.eu/codelist/ProcessStepGeneralValue/elaboration</a>
<b>charakter ustalenia</b>	ogólnie wiążące <a href="https://inspire.ec.europa.eu/codelist/RegulationNatureValue/generallyBinding">https://inspire.ec.europa.eu/codelist/RegulationNatureValue/generallyBinding</a>

**profil podstawowy**

teren zabudowy zagrodowej  
teren produkcji w gospodarstwach rolnych  
teren akwakultury i obsługi rybactwa  
teren komunikacji  
teren zieleni urządzonej  
teren ogrodów działkowych  
teren infrastruktury technicznej

**profil dodatkowy**

teren wielkotowarowej produkcji rolnej  
teren usług  
teren wód

**maksymalna nadziemna  
intensywnosc zabudowy**

0.6

**maksymalny udzial powierzchni  
zabudowy**

30%

**maksymalna wysokosc zabudowy**

15.0 m

**minimalny udzial powierzchni  
biologicznie czynnej**

40%

**geometria****plan**

<https://www.gov.pl/zagospodarowanieprzestrzenne/app/AktPlanowaniaPrzestrzennego/PL.ZIPPZP.11393/100205-POG/1POG>

**strefa planistyczna**

PL.ZIPPZP.11393\_100205-POG\_1POG-175SZ\_20260320T000000

**identfier**

<https://www.gov.pl/zagospodarowanieprzestrzenne/app/StrefaPlanistyczna/PL.ZIPPZP.11393/100205-POG/1POG-175SZ/20260320T000000>

**przestrzen nazw**

PL.ZIPPZP.11393/100205-POG

**lokalny id**

1POG-175SZ

**wersja id**

20260320T000000

**poczatek wersji obiektu**

2026-03-20T00:00

**nazwa**

strefa wielofunkcyjna z zabudową zagrodową

**oznaczenie**

175SZ

**symbol**

SZ

**obowiazuje od**

2024-06-28

**obowiazuje do**

obecnie

**status**


w opracowaniu  
<https://inspire.ec.europa.eu/codelist/ProcessStepGeneralValue/elaboration>

**charakter ustalenia**

ogólnie wiążące




	<a href="https://inspire.ec.europa.eu/codelist/RegulationNatureValue/generallyBinding">https://inspire.ec.europa.eu/codelist/RegulationNatureValue/generallyBinding</a>
<b>profil podstawowy</b>	teren zabudowy zagrodowej teren produkcji w gospodarstwach rolnych teren akwakultury i obsługi rybactwa teren komunikacji teren zieleni urządzonej teren ogrodów działkowych teren infrastruktury technicznej
<b>profil dodatkowy</b>	teren wielkotowarowej produkcji rolnej teren usług teren wód
<b>maksymalna nadziemna intensywnosc zabudowy</b>	0.6
<b>maksymalny udzial powierzchni zabudowy</b>	30%
<b>maksymalna wysokosc zabudowy</b>	15.0 m
<b>minimalny udzial powierzchni biologicznie czynnej</b>	40%
<b>geometria</b>	
<b>plan</b>	<a href="https://www.gov.pl/zagospodarowanieprzestrzenne/app/AktPlanowaniaPrzestrzennego/PL.ZIPPZP.11393/100205-POG/1POG">https://www.gov.pl/zagospodarowanieprzestrzenne/app/AktPlanowaniaPrzestrzennego/PL.ZIPPZP.11393/100205-POG/1POG</a>
<b>strefa planistyczna</b>	PL.ZIPPZP.11393_100205-POG_1POG-176SZ_20260320T000000
<b>identfier</b>	<a href="https://www.gov.pl/zagospodarowanieprzestrzenne/app/StrefaPlanistyczna/PL.ZIPPZP.11393/100205-POG/1POG-176SZ/20260320T000000">https://www.gov.pl/zagospodarowanieprzestrzenne/app/StrefaPlanistyczna/PL.ZIPPZP.11393/100205-POG/1POG-176SZ/20260320T000000</a>
<b>przestrzen nazw</b>	PL.ZIPPZP.11393/100205-POG
<b>lokalny id</b>	1POG-176SZ
<b>wersja id</b>	20260320T000000
<b>poczatek wersji obiektu</b>	2026-03-20T00:00
<b>nazwa</b>	strefa wielofunkcyjna z zabudową zagrodową
<b>oznaczenie</b>	176SZ
<b>symbol</b>	SZ
<b>obowiazuje od</b>	2024-06-28
<b>obowiazuje do</b>	obecnie
<b>status</b>	w opracowaniu <a href="https://inspire.ec.europa.eu/codelist/ProcessStepGeneralValue/elaboration">https://inspire.ec.europa.eu/codelist/ProcessStepGeneralValue/elaboration</a>


<b>charakter ustalenia</b>	ogólnie wiążące <a href="https://inspire.ec.europa.eu/codelist/RegulationNatureValue/generallyBinding">https://inspire.ec.europa.eu/codelist/RegulationNatureValue/generallyBinding</a>
<b>profil podstawowy</b>	teren zabudowy zagrodowej teren produkcji w gospodarstwach rolnych teren akwakultury i obsługi rybactwa teren komunikacji teren zieleni urządzonej teren ogrodów działkowych teren infrastruktury technicznej
<b>profil dodatkowy</b>	teren wielkotowarowej produkcji rolnej teren usług teren wód
<b>maksymalna nadziemna intensywnosc zabudowy</b>	0.4
<b>maksymalny udział powierzchni zabudowy</b>	20%
<b>maksymalna wysokosc zabudowy</b>	15.0 m
<b>minimalny udział powierzchni biologicznie czynnej</b>	30%
<b>geometria</b>	
<b>plan</b>	<a href="https://www.gov.pl/zagospodarowanieprzestrzenne/app/AktPlanowaniaPrzestrzennego/PL.ZIPPZP.11393/100205-POG/1POG">https://www.gov.pl/zagospodarowanieprzestrzenne/app/AktPlanowaniaPrzestrzennego/PL.ZIPPZP.11393/100205-POG/1POG</a>
<b>strefa planistyczna</b>	PL.ZIPPZP.11393_100205-POG_1POG-177SZ_20260320T000000
<b>identyfier</b>	<a href="https://www.gov.pl/zagospodarowanieprzestrzenne/app/StrefaPlanistyczna/PL.ZIPPZP.11393/100205-POG/1POG-177SZ/20260320T000000">https://www.gov.pl/zagospodarowanieprzestrzenne/app/StrefaPlanistyczna/PL.ZIPPZP.11393/100205-POG/1POG-177SZ/20260320T000000</a>
<b>przestrzen nazw</b>	PL.ZIPPZP.11393/100205-POG
<b>lokalny id</b>	1POG-177SZ
<b>wersja id</b>	20260320T000000
<b>poczatek wersji obiektu</b>	2026-03-20T00:00
<b>nazwa</b>	strefa wielofunkcyjna z zabudową zagrodową
<b>oznaczenie</b>	177SZ
<b>symbol</b>	SZ
<b>obowiazuje od</b>	2024-06-28
<b>obowiazuje do</b>	obecnie
<b>status</b>	w opracowaniu

	<a href="https://inspire.ec.europa.eu/codelist/ProcessStepGeneralValue/elaboration">https://inspire.ec.europa.eu/codelist/ProcessStepGeneralValue/elaboration</a>
<b>charakter ustalenia</b>	ogólnie wiążące <a href="https://inspire.ec.europa.eu/codelist/RegulationNatureValue/generallyBinding">https://inspire.ec.europa.eu/codelist/RegulationNatureValue/generallyBinding</a>
<b>profil podstawowy</b>	teren zabudowy zagrodowej teren produkcji w gospodarstwach rolnych teren akwakultury i obsługi rybactwa teren komunikacji teren zieleni urządzonej teren ogrodów działkowych teren infrastruktury technicznej
<b>profil dodatkowy</b>	teren wielkotowarowej produkcji rolnej teren usług teren wód
<b>maksymalna nadziemna intensywnosc zabudowy</b>	0.6
<b>maksymalny udzial powierzchni zabudowy</b>	30%
<b>maksymalna wysokosc zabudowy</b>	15.0 m
<b>minimalny udzial powierzchni biologicznie czynnej</b>	40%
<b>geometria</b>	
<b>plan</b>	<a href="https://www.gov.pl/zagospodarowanieprzestrzenne/app/AktPlanowaniaPrzestrzennego/PL.ZIPPZP.11393/100205-POG/1POG">https://www.gov.pl/zagospodarowanieprzestrzenne/app/AktPlanowaniaPrzestrzennego/PL.ZIPPZP.11393/100205-POG/1POG</a>
<b>strefa planistyczna</b>	PL.ZIPPZP.11393_100205-POG_1POG-178SZ_20260320T000000
<b>identfier</b>	<a href="https://www.gov.pl/zagospodarowanieprzestrzenne/app/StrefaPlanistyczna/PL.ZIPPZP.11393/100205-POG/1POG-178SZ/20260320T000000">https://www.gov.pl/zagospodarowanieprzestrzenne/app/StrefaPlanistyczna/PL.ZIPPZP.11393/100205-POG/1POG-178SZ/20260320T000000</a>
<b>przestrzen nazw</b>	PL.ZIPPZP.11393/100205-POG
<b>lokalny id</b>	1POG-178SZ
<b>wersja id</b>	20260320T000000
<b>poczatek wersji obiektu</b>	2026-03-20T00:00
<b>nazwa</b>	strefa wielofunkcyjna z zabudową zagrodową
<b>oznaczenie</b>	178SZ
<b>symbol</b>	SZ
<b>obowiazuje od</b>	2024-06-28
<b>obowiazuje do</b>	obecnie


<b>status</b>	w opracowaniu <a href="https://inspire.ec.europa.eu/codelist/ProcessStepGeneralValue/elaboration">https://inspire.ec.europa.eu/codelist/ProcessStepGeneralValue/elaboration</a>
<b>charakter ustalenia</b>	ogólnie wiążące <a href="https://inspire.ec.europa.eu/codelist/RegulationNatureValue/generallyBinding">https://inspire.ec.europa.eu/codelist/RegulationNatureValue/generallyBinding</a>
<b>profil podstawowy</b>	teren zabudowy zagrodowej teren produkcji w gospodarstwach rolnych teren akwakultury i obsługi rybactwa teren komunikacji teren zieleni urządzonej teren ogrodów działkowych teren infrastruktury technicznej
<b>profil dodatkowy</b>	teren wielkotowarowej produkcji rolnej teren usług teren wód
<b>maksymalna nadziemna intensywnosc zabudowy</b>	0.4
<b>maksymalny udział powierzchni zabudowy</b>	20%
<b>maksymalna wysokosc zabudowy</b>	15.0 m
<b>minimalny udział powierzchni biologicznie czynnej</b>	30%
<b>geometria</b>	
<b>plan</b>	<a href="https://www.gov.pl/zagospodarowanieprzestrzenne/app/AktPlanowaniaPrzestrzennego/PL.ZIPPZP.11393/100205-POG/1POG">https://www.gov.pl/zagospodarowanieprzestrzenne/app/AktPlanowaniaPrzestrzennego/PL.ZIPPZP.11393/100205-POG/1POG</a>
<b>strefa planistyczna</b>	PL.ZIPPZP.11393_100205-POG_1POG-179SZ_20260320T000000
<b>identfier</b>	<a href="https://www.gov.pl/zagospodarowanieprzestrzenne/app/StrefaPlanistyczna/PL.ZIPPZP.11393/100205-POG/1POG-179SZ/20260320T000000">https://www.gov.pl/zagospodarowanieprzestrzenne/app/StrefaPlanistyczna/PL.ZIPPZP.11393/100205-POG/1POG-179SZ/20260320T000000</a>
<b>przestrzen nazw</b>	PL.ZIPPZP.11393/100205-POG
<b>lokalny id</b>	1POG-179SZ
<b>wersja id</b>	20260320T000000
<b>początek wersji obiektu</b>	2026-03-20T00:00
<b>nazwa</b>	strefa wielofunkcyjna z zabudową zagrodową
<b>oznaczenie</b>	179SZ
<b>symbol</b>	SZ
<b>obowiązuje od</b>	2024-06-28

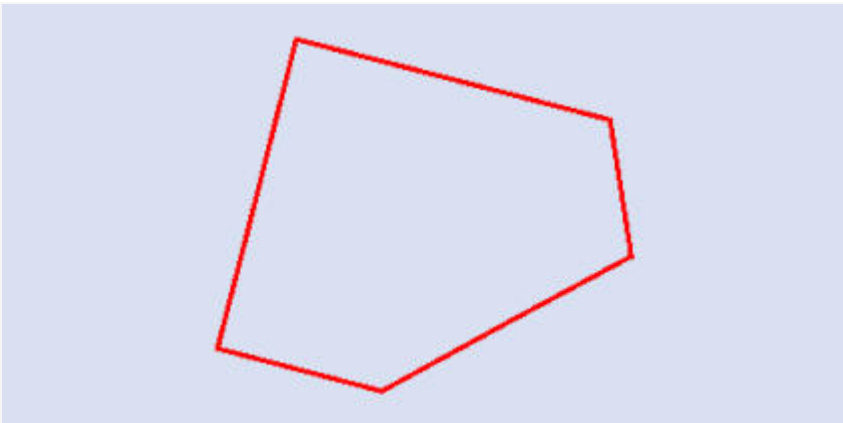
<b>obowiazuje do</b>	obecnie
<b>status</b>	w opracowaniu <a href="https://inspire.ec.europa.eu/codelist/ProcessStepGeneralValue/elaboration">https://inspire.ec.europa.eu/codelist/ProcessStepGeneralValue/elaboration</a>
<b>charakter ustalenia</b>	ogólnie wiążące <a href="https://inspire.ec.europa.eu/codelist/RegulationNatureValue/generallyBinding">https://inspire.ec.europa.eu/codelist/RegulationNatureValue/generallyBinding</a>
<b>profil podstawowy</b>	teren zabudowy zagrodowej teren produkcji w gospodarstwach rolnych teren akwakultury i obsługi rybactwa teren komunikacji teren zieleni urządzonej teren ogrodów działkowych teren infrastruktury technicznej
<b>profil dodatkowy</b>	teren wielkotowarowej produkcji rolnej teren usług teren wód
<b>maksymalna nadziemna intensywnosc zabudowy</b>	0.6
<b>maksymalny udzial powierzchni zabudowy</b>	30%
<b>maksymalna wysokosc zabudowy</b>	15.0 m
<b>minimalny udzial powierzchni biologicznie czynnej</b>	40%
<b>geometria</b>	
<b>plan</b>	<a href="https://www.gov.pl/zagospodarowanieprzestrzenne/app/AktPlanowaniaPrzestrzennego/PL.ZIPPZP.11393/100205-POG/1POG">https://www.gov.pl/zagospodarowanieprzestrzenne/app/AktPlanowaniaPrzestrzennego/PL.ZIPPZP.11393/100205-POG/1POG</a>
<b>strefa planistyczna</b>	PL.ZIPPZP.11393_100205-POG_1POG-180SZ_20260320T000000
<b>identfier</b>	<a href="https://www.gov.pl/zagospodarowanieprzestrzenne/app/StrefaPlanistyczna/PL.ZIPPZP.11393/100205-POG/1POG-180SZ/20260320T000000">https://www.gov.pl/zagospodarowanieprzestrzenne/app/StrefaPlanistyczna/PL.ZIPPZP.11393/100205-POG/1POG-180SZ/20260320T000000</a>
<b>przestrzen nazw</b>	PL.ZIPPZP.11393/100205-POG
<b>lokalny id</b>	1POG-180SZ
<b>wersja id</b>	20260320T000000
<b>poczatek wersji obiektu</b>	2026-03-20T00:00
<b>nazwa</b>	strefa wielofunkcyjna z zabudową zagrodową
<b>oznaczenie</b>	180SZ
<b>symbol</b>	SZ





<b>obowiązuje od</b>	2024-06-28
<b>obowiązuje do</b>	obecnie
<b>status</b>	w opracowaniu <a href="https://inspire.ec.europa.eu/codelist/ProcessStepGeneralValue/elaboration">https://inspire.ec.europa.eu/codelist/ProcessStepGeneralValue/elaboration</a>
<b>charakter ustalenia</b>	ogólnie wiążące <a href="https://inspire.ec.europa.eu/codelist/RegulationNatureValue/generallyBinding">https://inspire.ec.europa.eu/codelist/RegulationNatureValue/generallyBinding</a>
<b>profil podstawowy</b>	teren zabudowy zagrodowej teren produkcji w gospodarstwach rolnych teren akwakultury i obsługi rybactwa teren komunikacji teren zieleni urządzonej teren ogrodów działkowych teren infrastruktury technicznej
<b>profil dodatkowy</b>	teren wielkotowarowej produkcji rolnej teren usług teren wód
<b>maksymalna nadziemna intensywnosc zabudowy</b>	0.4
<b>maksymalny udział powierzchni zabudowy</b>	20%
<b>maksymalna wysokosc zabudowy</b>	15.0 m
<b>minimalny udział powierzchni biologicznie czynnej</b>	30%
<b>geometria</b>	
<b>plan</b>	<a href="https://www.gov.pl/zagospodarowanieprzestrzenne/app/AktPlanowaniaPrzestrzennego/PL.ZIPPZP.11393/100205-POG/1POG">https://www.gov.pl/zagospodarowanieprzestrzenne/app/AktPlanowaniaPrzestrzennego/PL.ZIPPZP.11393/100205-POG/1POG</a>
<b>strefa planistyczna</b>	PL.ZIPPZP.11393_100205-POG_1POG-181SZ_20260320T000000
<b>identfier</b>	<a href="https://www.gov.pl/zagospodarowanieprzestrzenne/app/StrefaPlanistyczna/PL.ZIPPZP.11393/100205-POG/1POG-181SZ/20260320T000000">https://www.gov.pl/zagospodarowanieprzestrzenne/app/StrefaPlanistyczna/PL.ZIPPZP.11393/100205-POG/1POG-181SZ/20260320T000000</a>
<b>przestrzen nazw</b>	PL.ZIPPZP.11393/100205-POG
<b>lokalny id</b>	1POG-181SZ
<b>wersja id</b>	20260320T000000
<b>początek wersji obiektu</b>	2026-03-20T00:00
<b>nazwa</b>	strefa wielofunkcyjna z zabudową zagrodową
<b>oznaczenie</b>	181SZ



<b>symbol</b>	SZ
<b>obowiązuje od</b>	2024-06-28
<b>obowiązuje do</b>	obecnie
<b>status</b>	w opracowaniu <a href="https://inspire.ec.europa.eu/codelist/ProcessStepGeneralValue/elaboration">https://inspire.ec.europa.eu/codelist/ProcessStepGeneralValue/elaboration</a>
<b>charakter ustalenia</b>	ogólnie wiążące <a href="https://inspire.ec.europa.eu/codelist/RegulationNatureValue/generallyBinding">https://inspire.ec.europa.eu/codelist/RegulationNatureValue/generallyBinding</a>
<b>profil podstawowy</b>	teren zabudowy zagrodowej teren produkcji w gospodarstwach rolnych teren akwakultury i obsługi rybactwa teren komunikacji teren zieleni urządzonej teren ogrodów działkowych teren infrastruktury technicznej
<b>profil dodatkowy</b>	teren wielkotowarowej produkcji rolnej teren usług teren wód
<b>maksymalna nadziemna intensywność zabudowy</b>	0.6
<b>maksymalny udział powierzchni zabudowy</b>	30%
<b>maksymalna wysokość zabudowy</b>	15.0 m
<b>minimalny udział powierzchni biologicznie czynnej</b>	30%
<b>geometria</b>	
<b>plan</b>	<a href="https://www.gov.pl/zagospodarowanieprzestrzenne/app/AktPlanowaniaPrzestrzennego/PL.ZIPPZP.11393/100205-POG/1POG">https://www.gov.pl/zagospodarowanieprzestrzenne/app/AktPlanowaniaPrzestrzennego/PL.ZIPPZP.11393/100205-POG/1POG</a>
<b>strefa planistyczna</b>	PL.ZIPPZP.11393_100205-POG_1POG-182SZ_20260320T000000
<b>identyfier</b>	<a href="https://www.gov.pl/zagospodarowanieprzestrzenne/app/StrefaPlanistyczna/PL.ZIPPZP.11393/100205-POG/1POG-182SZ/20260320T000000">https://www.gov.pl/zagospodarowanieprzestrzenne/app/StrefaPlanistyczna/PL.ZIPPZP.11393/100205-POG/1POG-182SZ/20260320T000000</a>
<b>przestrzeń nazw</b>	PL.ZIPPZP.11393/100205-POG
<b>lokalny id</b>	1POG-182SZ
<b>wersja id</b>	20260320T000000
<b>początek wersji obiektu</b>	2026-03-20T00:00
<b>nazwa</b>	strefa wielofunkcyjna z zabudową zagrodową

<b>oznaczenie</b>	182SZ
<b>symbol</b>	SZ
<b>obowiązuje od</b>	2024-06-28
<b>obowiązuje do</b>	obecnie
<b>status</b>	w opracowaniu <a href="https://inspire.ec.europa.eu/codelist/ProcessStepGeneralValue/elaboration">https://inspire.ec.europa.eu/codelist/ProcessStepGeneralValue/elaboration</a>
<b>charakter ustalenia</b>	ogólnie wiążące <a href="https://inspire.ec.europa.eu/codelist/RegulationNatureValue/generallyBinding">https://inspire.ec.europa.eu/codelist/RegulationNatureValue/generallyBinding</a>
<b>profil podstawowy</b>	teren zabudowy zagrodowej teren produkcji w gospodarstwach rolnych teren akwakultury i obsługi rybactwa teren komunikacji teren zieleni urządzonej teren ogrodów działkowych teren infrastruktury technicznej
<b>profil dodatkowy</b>	teren wielkotowarowej produkcji rolnej teren usług teren wód
<b>maksymalna nadziemna intensywnosc zabudowy</b>	0.4
<b>maksymalny udział powierzchni zabudowy</b>	20%
<b>maksymalna wysokosc zabudowy</b>	15.0 m
<b>minimalny udział powierzchni biologicznie czynnej</b>	30%
<b>geometria</b> Nie można pobrać podglądu podkładu mapowego. Usługa WMTS jest teraz niedostępna.	
<b>plan</b>	
<b>plan</b>	<a href="https://www.gov.pl/zagospodarowanieprzestrzenne/app/AktPlanowaniaPrzestrzennego/PL.ZIPPZP.11393/100205-POG/1POG">https://www.gov.pl/zagospodarowanieprzestrzenne/app/AktPlanowaniaPrzestrzennego/PL.ZIPPZP.11393/100205-POG/1POG</a>
<b>strefa planistyczna</b>	PL.ZIPPZP.11393_100205-POG_1POG-183SZ_20260320T000000
<b>identyfier</b>	<a href="https://www.gov.pl/zagospodarowanieprzestrzenne/app/StrefaPlanistyczna/PL.ZIPPZP.11393/100205-POG/1POG-183SZ/20260320T000000">https://www.gov.pl/zagospodarowanieprzestrzenne/app/StrefaPlanistyczna/PL.ZIPPZP.11393/100205-POG/1POG-183SZ/20260320T000000</a>
<b>przestrzen nazw</b>	PL.ZIPPZP.11393/100205-POG
<b>lokalny id</b>	1POG-183SZ
<b>wersja id</b>	20260320T000000
<b>poczatek wersji obiektu</b>	2026-03-20T00:00

<b>nazwa</b>	strefa wielofunkcyjna z zabudową zagrodową
<b>oznaczenie</b>	183SZ
<b>symbol</b>	SZ
<b>obowiązuje od</b>	2024-06-28
<b>obowiązuje do</b>	obecnie
<b>status</b>	w opracowaniu <a href="https://inspire.ec.europa.eu/codelist/ProcessStepGeneralValue/elaboration">https://inspire.ec.europa.eu/codelist/ProcessStepGeneralValue/elaboration</a>
<b>charakter ustalenia</b>	ogólnie wiążące <a href="https://inspire.ec.europa.eu/codelist/RegulationNatureValue/generallyBinding">https://inspire.ec.europa.eu/codelist/RegulationNatureValue/generallyBinding</a>
<b>profil podstawowy</b>	teren zabudowy zagrodowej teren produkcji w gospodarstwach rolnych teren akwakultury i obsługi rybactwa teren komunikacji teren zieleni urządzonej teren ogrodów działkowych teren infrastruktury technicznej
<b>profil dodatkowy</b>	teren wielkotowarowej produkcji rolnej teren usług teren wód
<b>maksymalna nadziemna intensywnosc zabudowy</b>	0.4
<b>maksymalny udział powierzchni zabudowy</b>	20%
<b>maksymalna wysokosc zabudowy</b>	15.0 m
<b>minimalny udział powierzchni biologicznie czynnej</b>	30%
<b>geometria</b>	
<b>plan</b>	<a href="https://www.gov.pl/zagospodarowanieprzestrzenne/app/AktPlanowaniaPrzestrzennego/PL.ZIPPZP.11393/100205-POG/1POG">https://www.gov.pl/zagospodarowanieprzestrzenne/app/AktPlanowaniaPrzestrzennego/PL.ZIPPZP.11393/100205-POG/1POG</a>
<b>strefa planistyczna</b>	PL.ZIPPZP.11393_100205-POG_1POG-184SZ_20260320T000000
<b>identfier</b>	<a href="https://www.gov.pl/zagospodarowanieprzestrzenne/app/StrefaPlanistyczna/PL.ZIPPZP.11393/100205-POG/1POG-184SZ/20260320T000000">https://www.gov.pl/zagospodarowanieprzestrzenne/app/StrefaPlanistyczna/PL.ZIPPZP.11393/100205-POG/1POG-184SZ/20260320T000000</a>
<b>przestrzen nazw</b>	PL.ZIPPZP.11393/100205-POG
<b>lokalny id</b>	1POG-184SZ
<b>wersja id</b>	20260320T000000

<b>początek wersji obiektu</b>	2026-03-20T00:00
<b>nazwa</b>	strefa wielofunkcyjna z zabudową zagrodową
<b>oznaczenie</b>	184SZ
<b>symbol</b>	SZ
<b>obowiązuje od</b>	2024-06-28
<b>obowiązuje do</b>	obecnie
<b>status</b>	w opracowaniu <a href="https://inspire.ec.europa.eu/codelist/ProcessStepGeneralValue/elaboration">https://inspire.ec.europa.eu/codelist/ProcessStepGeneralValue/elaboration</a>
<b>charakter ustalenia</b>	ogólnie wiążące <a href="https://inspire.ec.europa.eu/codelist/RegulationNatureValue/generallyBinding">https://inspire.ec.europa.eu/codelist/RegulationNatureValue/generallyBinding</a>
<b>profil podstawowy</b>	teren zabudowy zagrodowej teren produkcji w gospodarstwach rolnych teren akwakultury i obsługi rybactwa teren komunikacji teren zieleni urządzonej teren ogrodów działkowych teren infrastruktury technicznej
<b>profil dodatkowy</b>	teren wielkotowarowej produkcji rolnej teren usług teren wód
<b>maksymalna nadziemna intensywność zabudowy</b>	0.6
<b>maksymalny udział powierzchni zabudowy</b>	30%
<b>maksymalna wysokość zabudowy</b>	15.0 m
<b>minimalny udział powierzchni biologicznie czynnej</b>	30%
<b>geometria</b>	
<b>plan</b>	<a href="https://www.gov.pl/zagospodarowanieprzestrzenne/app/AktPlanowaniaPrzestrzennego/PL.ZIPPZP.11393/100205-POG/1POG">https://www.gov.pl/zagospodarowanieprzestrzenne/app/AktPlanowaniaPrzestrzennego/PL.ZIPPZP.11393/100205-POG/1POG</a>
<b>strefa planistyczna</b>	PL.ZIPPZP.11393_100205-POG_1POG-185SZ_20260320T000000
<b>identyfikator</b>	<a href="https://www.gov.pl/zagospodarowanieprzestrzenne/app/StrefaPlanistyczna/PL.ZIPPZP.11393/100205-POG/1POG-185SZ/20260320T000000">https://www.gov.pl/zagospodarowanieprzestrzenne/app/StrefaPlanistyczna/PL.ZIPPZP.11393/100205-POG/1POG-185SZ/20260320T000000</a>
<b>przestrzeń nazw</b>	PL.ZIPPZP.11393/100205-POG
<b>lokalny id</b>	1POG-185SZ

wersja id	20260320T000000
początek wersji obiektu	2026-03-20T00:00
nazwa	strefa wielofunkcyjna z zabudową zagrodową
oznaczenie	185SZ
symbol	SZ
obowiązuje od	2024-06-28
obowiązuje do	obecnie
status	w opracowaniu <a href="https://inspire.ec.europa.eu/codelist/ProcessStepGeneralValue/elaboration">https://inspire.ec.europa.eu/codelist/ProcessStepGeneralValue/elaboration</a>
charakter ustalenia	ogólnie wiążące <a href="https://inspire.ec.europa.eu/codelist/RegulationNatureValue/generallyBinding">https://inspire.ec.europa.eu/codelist/RegulationNatureValue/generallyBinding</a>
profil podstawowy	teren zabudowy zagrodowej teren produkcji w gospodarstwach rolnych teren akwakultury i obsługi rybactwa teren komunikacji teren zieleni urządzonej teren ogrodów działkowych teren infrastruktury technicznej
profil dodatkowy	teren wielkotowarowej produkcji rolnej teren usług teren wód
maksymalna nadziemna intensywność zabudowy	0.4
maksymalny udział powierzchni zabudowy	20%
maksymalna wysokość zabudowy	15.0 m
minimalny udział powierzchni biologicznie czynnej	30%
geometria	
plan	<a href="https://www.gov.pl/zagospodarowanieprzestrzenne/app/AktPlanowaniaPrzestrzennego/PL.ZIPPZP.11393/100205-POG/1POG">https://www.gov.pl/zagospodarowanieprzestrzenne/app/AktPlanowaniaPrzestrzennego/PL.ZIPPZP.11393/100205-POG/1POG</a>
strefa planistyczna	PL.ZIPPZP.11393_100205-POG_1POG-186SZ_20260320T000000
identyfikator	<a href="https://www.gov.pl/zagospodarowanieprzestrzenne/app/StrefaPlanistyczna/PL.ZIPPZP.11393/100205-POG/1POG-186SZ/20260320T000000">https://www.gov.pl/zagospodarowanieprzestrzenne/app/StrefaPlanistyczna/PL.ZIPPZP.11393/100205-POG/1POG-186SZ/20260320T000000</a>
przestrzeń nazw	PL.ZIPPZP.11393/100205-POG

lokalny id	1POG-186SZ
wersja id	20260320T000000
początek wersji obiektu	2026-03-20T00:00
nazwa	strefa wielofunkcyjna z zabudową zagrodową
oznaczenie	186SZ
symbol	SZ
obowiązuje od	2024-06-28
obowiązuje do	obecnie
status	w opracowaniu <a href="https://inspire.ec.europa.eu/codelist/ProcessStepGeneralValue/elaboration">https://inspire.ec.europa.eu/codelist/ProcessStepGeneralValue/elaboration</a>
charakter ustalenia	ogólnie wiążące <a href="https://inspire.ec.europa.eu/codelist/RegulationNatureValue/generallyBinding">https://inspire.ec.europa.eu/codelist/RegulationNatureValue/generallyBinding</a>
profil podstawowy	teren zabudowy zagrodowej teren produkcji w gospodarstwach rolnych teren akwakultury i obsługi rybactwa teren komunikacji teren zieleni urządzonej teren ogrodów działkowych teren infrastruktury technicznej
profil dodatkowy	teren wielkotowarowej produkcji rolnej teren usług teren wód
maksymalna nadziemna intensywność zabudowy	0.6
maksymalny udział powierzchni zabudowy	30%
maksymalna wysokość zabudowy	15.0 m
minimalny udział powierzchni biologicznie czynnej	40%
geometria	
plan	<a href="https://www.gov.pl/zagospodarowanieprzestrzenne/app/AktPlanowaniaPrzestrzennego/PL.ZIPPZP.11393/100205-POG/1POG">https://www.gov.pl/zagospodarowanieprzestrzenne/app/AktPlanowaniaPrzestrzennego/PL.ZIPPZP.11393/100205-POG/1POG</a>
strefa planistyczna	PL.ZIPPZP.11393_100205-POG_1POG-187SZ_20260320T000000
identyfikator	<a href="https://www.gov.pl/zagospodarowanieprzestrzenne/app/StrefaPlanistyczna/PL.ZIPPZP.11393/100205-POG/1POG-187SZ/20260320T000000">https://www.gov.pl/zagospodarowanieprzestrzenne/app/StrefaPlanistyczna/PL.ZIPPZP.11393/100205-POG/1POG-187SZ/20260320T000000</a>



<b>przestrzen nazw</b>	PL.ZIPPZP.11393/100205-POG
<b>lokalny id</b>	1POG-187SZ
<b>wersja id</b>	20260320T000000
<b>początek wersji obiektu</b>	2026-03-20T00:00
<b>nazwa</b>	strefa wielofunkcyjna z zabudową zagrodową
<b>oznaczenie</b>	187SZ
<b>symbol</b>	SZ
<b>obowiązuje od</b>	2024-06-28
<b>obowiązuje do</b>	obecnie
<b>status</b>	w opracowaniu <a href="https://inspire.ec.europa.eu/codelist/ProcessStepGeneralValue/elaboration">https://inspire.ec.europa.eu/codelist/ProcessStepGeneralValue/elaboration</a>
<b>charakter ustalenia</b>	ogólnie wiążące <a href="https://inspire.ec.europa.eu/codelist/RegulationNatureValue/generallyBinding">https://inspire.ec.europa.eu/codelist/RegulationNatureValue/generallyBinding</a>
<b>profil podstawowy</b>	teren zabudowy zagrodowej teren produkcji w gospodarstwach rolnych teren akwakultury i obsługi rybactwa teren komunikacji teren zieleni urządzonej teren ogrodów działkowych teren infrastruktury technicznej
<b>profil dodatkowy</b>	teren wielkotowarowej produkcji rolnej teren usług teren wód
<b>maksymalna nadziemna intensywność zabudowy</b>	0.6
<b>maksymalny udział powierzchni zabudowy</b>	30%
<b>maksymalna wysokość zabudowy</b>	15.0 m
<b>minimalny udział powierzchni biologicznie czynnej</b>	40%
<b>geometria</b>	
<b>plan</b>	<a href="https://www.gov.pl/zagospodarowanieprzestrzenne/app/AktPlanowaniaPrzestrzennego/PL.ZIPPZP.11393/100205-POG/1POG">https://www.gov.pl/zagospodarowanieprzestrzenne/app/AktPlanowaniaPrzestrzennego/PL.ZIPPZP.11393/100205-POG/1POG</a>
<b>strefa planistyczna</b>	PL.ZIPPZP.11393_100205-POG_1POG-188SZ_20260320T000000
<b>identyfikator</b>	<a href="https://www.gov.pl/zagospodarowanieprzestrzenne/app/StrefaPlanistyczna/PL.ZIPPZP.11393/100205-POG/1POG-188SZ">https://www.gov.pl/zagospodarowanieprzestrzenne/app/StrefaPlanistyczna/PL.ZIPPZP.11393/100205-POG/1POG-188SZ</a>

	/20260320T000000
przestrzen nazw	PL.ZIPPZP.11393/100205-POG
lokalny id	1POG-188SZ
wersja id	20260320T000000
początek wersji obiektu	2026-03-20T00:00
nazwa	strefa wielofunkcyjna z zabudową zagrodową
oznaczenie	188SZ
symbol	SZ
obowiązuje od	2024-06-28
obowiązuje do	obecnie
status	w opracowaniu <a href="https://inspire.ec.europa.eu/codelist/ProcessStepGeneralValue/elaboration">https://inspire.ec.europa.eu/codelist/ProcessStepGeneralValue/elaboration</a>
charakter ustalenia	ogólnie wiążące <a href="https://inspire.ec.europa.eu/codelist/RegulationNatureValue/generallyBinding">https://inspire.ec.europa.eu/codelist/RegulationNatureValue/generallyBinding</a>
profil podstawowy	teren zabudowy zagrodowej teren produkcji w gospodarstwach rolnych teren akwakultury i obsługi rybactwa teren komunikacji teren zieleni urządzonej teren ogrodów działkowych teren infrastruktury technicznej
profil dodatkowy	teren wielkotowarowej produkcji rolnej teren usług teren wód
maksymalna nadziemna intensywność zabudowy	0.6
maksymalny udział powierzchni zabudowy	30%
maksymalna wysokość zabudowy	15.0 m
minimalny udział powierzchni biologicznie czynnej	30%
geometria	
plan	<a href="https://www.gov.pl/zagospodarowanieprzestrzenne/app/AktPlanowaniaPrzestrzennego/PL.ZIPPZP.11393/100205-POG/1POG">https://www.gov.pl/zagospodarowanieprzestrzenne/app/AktPlanowaniaPrzestrzennego/PL.ZIPPZP.11393/100205-POG/1POG</a>
strefa planistyczna	PL.ZIPPZP.11393_100205-POG_1POG-189SZ_20260320T000000

identfier	<a href="https://www.gov.pl/zagospodarowanieprzestrzenne/app/StrefaPlanistyczna/PL.ZIPPZP.11393/100205-POG/1POG-189SZ/20260320T000000">https://www.gov.pl/zagospodarowanieprzestrzenne/app/StrefaPlanistyczna/PL.ZIPPZP.11393/100205-POG/1POG-189SZ/20260320T000000</a>
-----------	-------------------------------------------------------------------------------------------------------------------------------------------------------------------------------------------------------------------------------------------------------------------------

przestrzen nazw	PL.ZIPPZP.11393/100205-POG
-----------------	----------------------------

lokalny id	1POG-189SZ
------------	------------

wersja id	20260320T000000
-----------	-----------------

początek wersji obiektu	2026-03-20T00:00
-------------------------	------------------

nazwa	strefa wielofunkcyjna z zabudową zagrodową
-------	--------------------------------------------

oznaczenie	189SZ
------------	-------

symbol	SZ
--------	----

obowiązuje od	2024-06-28
---------------	------------

obowiązuje do	obecnie
---------------	---------

status	w opracowaniu <a href="https://inspire.ec.europa.eu/codelist/ProcessStepGeneralValue/elaboration">https://inspire.ec.europa.eu/codelist/ProcessStepGeneralValue/elaboration</a>
--------	------------------------------------------------------------------------------------------------------------------------------------------------------------------------------------

charakter ustalenia	ogólnie wiążące <a href="https://inspire.ec.europa.eu/codelist/RegulationNatureValue/generallyBinding">https://inspire.ec.europa.eu/codelist/RegulationNatureValue/generallyBinding</a>
---------------------	--------------------------------------------------------------------------------------------------------------------------------------------------------------------------------------------

profil podstawowy	teren zabudowy zagrodowej teren produkcji w gospodarstwach rolnych teren akwakultury i obsługi rybactwa teren komunikacji teren zieleni urządzonej teren ogrodów działkowych teren infrastruktury technicznej
-------------------	---------------------------------------------------------------------------------------------------------------------------------------------------------------------------------------------------------------------------------

profil dodatkowy	teren wielkotowarowej produkcji rolnej teren usług teren wód
------------------	--------------------------------------------------------------------

maksymalna nadziemna intensywnosc zabudowy	0.4
--------------------------------------------	-----

maksymalny udział powierzchni zabudowy	20%
----------------------------------------	-----

maksymalna wysokosc zabudowy	15.0 m
------------------------------	--------

minimalny udział powierzchni biologicznie czynnej	30%
---------------------------------------------------	-----

geometria	
-----------	--



plan	<a href="https://www.gov.pl/zagospodarowanieprzestrzenne/app/AktPlanowaniaPrzestrzennego/PL.ZIPPZP.11393/100205-POG/1POG">https://www.gov.pl/zagospodarowanieprzestrzenne/app/AktPlanowaniaPrzestrzennego/PL.ZIPPZP.11393/100205-POG/1POG</a>
------	-----------------------------------------------------------------------------------------------------------------------------------------------------------------------------------------------------------------------------------------------

<b>strefa planistyczna</b>	PL.ZIPPZP.11393_100205-POG_1POG-190SZ_20260320T000000
<b>identyfier</b>	<a href="https://www.gov.pl/zagospodarowanieprzestrzenne/app/StrefaPlanistyczna/PL.ZIPPZP.11393/100205-POG/1POG-190SZ/20260320T000000">https://www.gov.pl/zagospodarowanieprzestrzenne/app/StrefaPlanistyczna/PL.ZIPPZP.11393/100205-POG/1POG-190SZ/20260320T000000</a>
<b>przestrzen nazw</b>	PL.ZIPPZP.11393/100205-POG
<b>lokalny id</b>	1POG-190SZ
<b>wersja id</b>	20260320T000000
<b>początek wersji obiektu</b>	2026-03-20T00:00
<b>nazwa</b>	strefa wielofunkcyjna z zabudową zagrodową
<b>oznaczenie</b>	190SZ
<b>symbol</b>	SZ
<b>obowiązuje od</b>	2024-06-28
<b>obowiązuje do</b>	obecnie
<b>status</b>	w opracowaniu <a href="https://inspire.ec.europa.eu/codelist/ProcessStepGeneralValue/elaboration">https://inspire.ec.europa.eu/codelist/ProcessStepGeneralValue/elaboration</a>
<b>charakter ustalenia</b>	ogólnie wiążące <a href="https://inspire.ec.europa.eu/codelist/RegulationNatureValue/generallyBinding">https://inspire.ec.europa.eu/codelist/RegulationNatureValue/generallyBinding</a>
<b>profil podstawowy</b>	teren zabudowy zagrodowej teren produkcji w gospodarstwach rolnych teren akwakultury i obsługi rybactwa teren komunikacji teren zieleni urządzonej teren ogrodów działkowych teren infrastruktury technicznej
<b>profil dodatkowy</b>	teren wielkotowarowej produkcji rolnej teren usług teren wód
<b>maksymalna nadziemna intensywność zabudowy</b>	0.6
<b>maksymalny udział powierzchni zabudowy</b>	30%
<b>maksymalna wysokość zabudowy</b>	15.0 m
<b>minimalny udział powierzchni biologicznie czynnej</b>	30%
<b>geometria</b>	
<b>plan</b>	<a href="https://www.gov.pl/zagospodarowanieprzestrzenne/app">https://www.gov.pl/zagospodarowanieprzestrzenne/app</a>

<b>strefa planistyczna</b>	PL.ZIPPZP.11393_100205-POG_1POG-191SZ_20260320T000000
<b>identfier</b>	<a href="https://www.gov.pl/zagospodarowanieprzestrzenne/app/StrefaPlanistyczna/PL.ZIPPZP.11393/100205-POG/1POG-191SZ/20260320T000000">https://www.gov.pl/zagospodarowanieprzestrzenne/app/StrefaPlanistyczna/PL.ZIPPZP.11393/100205-POG/1POG-191SZ/20260320T000000</a>
<b>przestrzen nazw</b>	PL.ZIPPZP.11393/100205-POG
<b>lokalny id</b>	1POG-191SZ
<b>wersja id</b>	20260320T000000
<b>poczatek wersji obiektu</b>	2026-03-20T00:00
<b>nazwa</b>	strefa wielofunkcyjna z zabudową zagrodową
<b>oznaczenie</b>	191SZ
<b>symbol</b>	SZ
<b>obowiazuje od</b>	2024-06-28
<b>obowiazuje do</b>	obecnie
<b>status</b>	w opracowaniu <a href="https://inspire.ec.europa.eu/codelist/ProcessStepGeneralValue/elaboration">https://inspire.ec.europa.eu/codelist/ProcessStepGeneralValue/elaboration</a>
<b>charakter ustalenia</b>	ogólnie wiążące <a href="https://inspire.ec.europa.eu/codelist/RegulationNatureValue/generallyBinding">https://inspire.ec.europa.eu/codelist/RegulationNatureValue/generallyBinding</a>
<b>profil podstawowy</b>	teren zabudowy zagrodowej teren produkcji w gospodarstwach rolnych teren akwakultury i obsługi rybactwa teren komunikacji teren zieleni urządzonej teren ogrodów działkowych teren infrastruktury technicznej
<b>profil dodatkowy</b>	teren wielkotowarowej produkcji rolnej teren usług teren wód
<b>maksymalna nadziemna intensywnosc zabudowy</b>	0.9
<b>maksymalny udzial powierzchni zabudowy</b>	30%
<b>maksymalna wysokosc zabudowy</b>	15.0 m
<b>minimalny udzial powierzchni biologicznie czynnej</b>	30%

geometria



plan	<a href="https://www.gov.pl/zagospodarowanieprzestrzenne/app/AktPlanowaniaPrzestrzennego/PL.ZIPPZP.11393/100205-POG/1POG">https://www.gov.pl/zagospodarowanieprzestrzenne/app/AktPlanowaniaPrzestrzennego/PL.ZIPPZP.11393/100205-POG/1POG</a>
strefa planistyczna	PL.ZIPPZP.11393_100205-POG_1POG-192SZ_20260320T000000
identfier	<a href="https://www.gov.pl/zagospodarowanieprzestrzenne/app/StrefaPlanistyczna/PL.ZIPPZP.11393/100205-POG/1POG-192SZ/20260320T000000">https://www.gov.pl/zagospodarowanieprzestrzenne/app/StrefaPlanistyczna/PL.ZIPPZP.11393/100205-POG/1POG-192SZ/20260320T000000</a>
przestrzen nazw	PL.ZIPPZP.11393/100205-POG
lokalny id	1POG-192SZ
wersja id	20260320T000000
początek wersji obiektu	2026-03-20T00:00
nazwa	strefa wielofunkcyjna z zabudową zagrodową
oznaczenie	192SZ
symbol	SZ
obowiązuje od	2024-06-28
obowiązuje do	obecnie
status	w opracowaniu <a href="https://inspire.ec.europa.eu/codelist/ProcessStepGeneralValue/elaboration">https://inspire.ec.europa.eu/codelist/ProcessStepGeneralValue/elaboration</a>
charakter ustalenia	ogólnie wiążące <a href="https://inspire.ec.europa.eu/codelist/RegulationNatureValue/generallyBinding">https://inspire.ec.europa.eu/codelist/RegulationNatureValue/generallyBinding</a>
profil podstawowy	teren zabudowy zagrodowej teren produkcji w gospodarstwach rolnych teren akwakultury i obsługi rybactwa teren komunikacji teren zieleni urządzonej teren ogrodów działkowych teren infrastruktury technicznej
profil dodatkowy	teren wielkotowarowej produkcji rolnej teren usług teren wód
maksymalna nadziemna intensywnosc zabudowy	0.4
maksymalny udział powierzchni zabudowy	20%
maksymalna wysokosc zabudowy	15.0 m
minimalny udział powierzchni biologicznie czynnej	30%
geometria	





plan	<a href="https://www.gov.pl/zagospodarowanieprzestrzenne/app/AktPlanowaniaPrzestrzennego/PL.ZIPPZP.11393/100205-POG/1POG">https://www.gov.pl/zagospodarowanieprzestrzenne/app/AktPlanowaniaPrzestrzennego/PL.ZIPPZP.11393/100205-POG/1POG</a>
------	-----------------------------------------------------------------------------------------------------------------------------------------------------------------------------------------------------------------------------------------------

strefa planistyczna	PL.ZIPPZP.11393_100205-POG_1POG-193SZ_20260320T000000
identfier	<a href="https://www.gov.pl/zagospodarowanieprzestrzenne/app/StrefaPlanistyczna/PL.ZIPPZP.11393/100205-POG/1POG-193SZ/20260320T000000">https://www.gov.pl/zagospodarowanieprzestrzenne/app/StrefaPlanistyczna/PL.ZIPPZP.11393/100205-POG/1POG-193SZ/20260320T000000</a>
przestrzen nazw	PL.ZIPPZP.11393/100205-POG
lokalny id	1POG-193SZ
wersja id	20260320T000000
poczatek wersji obiektu	2026-03-20T00:00
nazwa	strefa wielofunkcyjna z zabudową zagrodową
oznaczenie	193SZ
symbol	SZ
obowiazuje od	2024-06-28
obowiazuje do	obecnie
status	w opracowaniu <a href="https://inspire.ec.europa.eu/codelist/ProcessStepGeneralValue/elaboration">https://inspire.ec.europa.eu/codelist/ProcessStepGeneralValue/elaboration</a>
charakter ustalenia	ogólnie wiążące <a href="https://inspire.ec.europa.eu/codelist/RegulationNatureValue/generallyBinding">https://inspire.ec.europa.eu/codelist/RegulationNatureValue/generallyBinding</a>
profil podstawowy	teren zabudowy zagrodowej teren produkcji w gospodarstwach rolnych teren akwakultury i obsługi rybactwa teren komunikacji teren zieleni urządzonej teren ogrodów działkowych teren infrastruktury technicznej
profil dodatkowy	teren wielkotowarowej produkcji rolnej teren usług teren wód
maksymalna nadziemna intensywnosc zabudowy	0.6
maksymalny udzial powierzchni zabudowy	30%
maksymalna wysokosc zabudowy	15.0 m
minimalny udzial powierzchni	

biologicznie czynnej	30%
geometria	
plan	<a href="https://www.gov.pl/zagospodarowanieprzestrzenne/app/AktPlanowaniaPrzestrzennego/PL.ZIPPZP.11393/100205-POG/1POG">https://www.gov.pl/zagospodarowanieprzestrzenne/app/AktPlanowaniaPrzestrzennego/PL.ZIPPZP.11393/100205-POG/1POG</a>
strefa planistyczna	PL.ZIPPZP.11393_100205-POG_1POG-194SZ_20260320T000000
identfier	<a href="https://www.gov.pl/zagospodarowanieprzestrzenne/app/StrefaPlanistyczna/PL.ZIPPZP.11393/100205-POG/1POG-194SZ/20260320T000000">https://www.gov.pl/zagospodarowanieprzestrzenne/app/StrefaPlanistyczna/PL.ZIPPZP.11393/100205-POG/1POG-194SZ/20260320T000000</a>
przestrzen nazw	PL.ZIPPZP.11393/100205-POG
lokalny id	1POG-194SZ
wersja id	20260320T000000
początek wersji obiektu	2026-03-20T00:00
nazwa	strefa wielofunkcyjna z zabudową zagrodową
oznaczenie	194SZ
symbol	SZ
obowiązuje od	2024-06-28
obowiązuje do	obecnie
status	w opracowaniu <a href="https://inspire.ec.europa.eu/codelist/ProcessStepGeneralValue/elaboration">https://inspire.ec.europa.eu/codelist/ProcessStepGeneralValue/elaboration</a>
charakter ustalenia	ogólnie wiążące <a href="https://inspire.ec.europa.eu/codelist/RegulationNatureValue/generallyBinding">https://inspire.ec.europa.eu/codelist/RegulationNatureValue/generallyBinding</a>
profil podstawowy	teren zabudowy zagrodowej teren produkcji w gospodarstwach rolnych teren akwakultury i obsługi rybactwa teren komunikacji teren zieleni urządzonej teren ogrodów działkowych teren infrastruktury technicznej
profil dodatkowy	teren wielkotowarowej produkcji rolnej teren usług teren wód
maksymalna nadziemna intensywnosc zabudowy	0.6
maksymalny udział powierzchni zabudowy	30%
maksymalna wysokosc zabudowy	15.0 m

minimalny udział powierzchni biologicznie czynnej	30%
geometria	
plan	<a href="https://www.gov.pl/zagospodarowanieprzestrzenne/app/AktPlanowaniaPrzestrzennego/PL.ZIPPZP.11393/100205-POG/1POG">https://www.gov.pl/zagospodarowanieprzestrzenne/app/AktPlanowaniaPrzestrzennego/PL.ZIPPZP.11393/100205-POG/1POG</a>
strefa planistyczna	PL.ZIPPZP.11393_100205-POG_1POG-195SZ_20260320T000000
identyfier	<a href="https://www.gov.pl/zagospodarowanieprzestrzenne/app/StrefaPlanistyczna/PL.ZIPPZP.11393/100205-POG/1POG-195SZ/20260320T000000">https://www.gov.pl/zagospodarowanieprzestrzenne/app/StrefaPlanistyczna/PL.ZIPPZP.11393/100205-POG/1POG-195SZ/20260320T000000</a>
przestrzen nazw	PL.ZIPPZP.11393/100205-POG
lokalny id	1POG-195SZ
wersja id	20260320T000000
poczatek wersji obiektu	2026-03-20T00:00
nazwa	strefa wielofunkcyjna z zabudową zagrodową
oznaczenie	195SZ
symbol	SZ
obowiazuje od	2024-06-28
obowiazuje do	obecnie
status	w opracowaniu <a href="https://inspire.ec.europa.eu/codelist/ProcessStepGeneralValue/elaboration">https://inspire.ec.europa.eu/codelist/ProcessStepGeneralValue/elaboration</a>
charakter ustalenia	ogólnie wiążące <a href="https://inspire.ec.europa.eu/codelist/RegulationNatureValue/generallyBinding">https://inspire.ec.europa.eu/codelist/RegulationNatureValue/generallyBinding</a>
profil podstawowy	teren zabudowy zagrodowej teren produkcji w gospodarstwach rolnych teren akwakultury i obsługi rybactwa teren komunikacji teren zieleni urządzonej teren ogrodów działkowych teren infrastruktury technicznej
profil dodatkowy	teren wielkotowarowej produkcji rolnej teren usług teren wód
maksymalna nadziemna intensywnosc zabudowy	0.4
maksymalny udział powierzchni zabudowy	20%

<b>maksymalna wysokość zabudowy</b>	15.0 m
<b>minimalny udział powierzchni biologicznie czynnej</b>	30%
<b>geometria</b>	
<b>plan</b>	<a href="https://www.gov.pl/zagospodarowanieprzestrzenne/app/AktPlanowaniaPrzestrzennego/PL.ZIPPZP.11393/100205-POG/1POG">https://www.gov.pl/zagospodarowanieprzestrzenne/app/AktPlanowaniaPrzestrzennego/PL.ZIPPZP.11393/100205-POG/1POG</a>
<b>strefa planistyczna</b>	PL.ZIPPZP.11393_100205-POG_1POG-196SZ_20260320T000000
<b>identyfikator</b>	<a href="https://www.gov.pl/zagospodarowanieprzestrzenne/app/StrefaPlanistyczna/PL.ZIPPZP.11393/100205-POG/1POG-196SZ/20260320T000000">https://www.gov.pl/zagospodarowanieprzestrzenne/app/StrefaPlanistyczna/PL.ZIPPZP.11393/100205-POG/1POG-196SZ/20260320T000000</a>
<b>przestrzeń nazw</b>	PL.ZIPPZP.11393/100205-POG
<b>lokalny id</b>	1POG-196SZ
<b>wersja id</b>	20260320T000000
<b>początek wersji obiektu</b>	2026-03-20T00:00
<b>nazwa</b>	strefa wielofunkcyjna z zabudową zagrodową
<b>oznaczenie</b>	196SZ
<b>symbol</b>	SZ
<b>obowiązuje od</b>	2024-06-28
<b>obowiązuje do</b>	obecnie
<b>status</b>	w opracowaniu <a href="https://inspire.ec.europa.eu/codelist/ProcessStepGeneralValue/elaboration">https://inspire.ec.europa.eu/codelist/ProcessStepGeneralValue/elaboration</a>
<b>charakter ustalenia</b>	ogólnie wiążące <a href="https://inspire.ec.europa.eu/codelist/RegulationNatureValue/generallyBinding">https://inspire.ec.europa.eu/codelist/RegulationNatureValue/generallyBinding</a>
<b>profil podstawowy</b>	teren zabudowy zagrodowej teren produkcji w gospodarstwach rolnych teren akwakultury i obsługi rybactwa teren komunikacji teren zieleni urządzonej teren ogrodów działkowych teren infrastruktury technicznej
<b>profil dodatkowy</b>	teren wielkotowarowej produkcji rolnej teren usług teren wód
<b>maksymalna nadziemna intensywność zabudowy</b>	0.9
<b>maksymalny udział powierzchni</b>	

zabudowy	30%
maksymalna wysokość zabudowy	15.0 m
minimalny udział powierzchni biologicznie czynnej	40%
geometria	
plan	<a href="https://www.gov.pl/zagospodarowanieprzestrzenne/app/AktPlanowaniaPrzestrzennego/PL.ZIPPZP.11393/100205-POG/1POG">https://www.gov.pl/zagospodarowanieprzestrzenne/app/AktPlanowaniaPrzestrzennego/PL.ZIPPZP.11393/100205-POG/1POG</a>
strefa planistyczna	PL.ZIPPZP.11393_100205-POG_1POG-197SZ_20260320T000000
identyfikator	<a href="https://www.gov.pl/zagospodarowanieprzestrzenne/app/StrefaPlanistyczna/PL.ZIPPZP.11393/100205-POG/1POG-197SZ/20260320T000000">https://www.gov.pl/zagospodarowanieprzestrzenne/app/StrefaPlanistyczna/PL.ZIPPZP.11393/100205-POG/1POG-197SZ/20260320T000000</a>
przestrzeń nazw	PL.ZIPPZP.11393/100205-POG
lokalny id	1POG-197SZ
wersja id	20260320T000000
początek wersji obiektu	2026-03-20T00:00
nazwa	strefa wielofunkcyjna z zabudową zagrodową
oznaczenie	197SZ
symbol	SZ
obowiązuje od	2024-06-28
obowiązuje do	obecnie
status	w opracowaniu <a href="https://inspire.ec.europa.eu/codelist/ProcessStepGeneralValue/elaboration">https://inspire.ec.europa.eu/codelist/ProcessStepGeneralValue/elaboration</a>
charakter ustalenia	ogólnie wiążące <a href="https://inspire.ec.europa.eu/codelist/RegulationNatureValue/generallyBinding">https://inspire.ec.europa.eu/codelist/RegulationNatureValue/generallyBinding</a>
profil podstawowy	teren zabudowy zagrodowej teren produkcji w gospodarstwach rolnych teren akwakultury i obsługi rybactwa teren komunikacji teren zieleni urządzonej teren ogrodów działkowych teren infrastruktury technicznej
profil dodatkowy	teren wielkotowarowej produkcji rolnej teren usług teren wód
maksymalna nadziemna intensywność zabudowy	0.6

<b>maksymalny udział powierzchni zabudowy</b>	30%
<b>maksymalna wysokość zabudowy</b>	15.0 m
<b>minimalny udział powierzchni biologicznie czynnej</b>	30%
<b>geometria</b>	
<b>plan</b>	<a href="https://www.gov.pl/zagospodarowanieprzestrzenne/app/AktPlanowaniaPrzestrzennego/PL.ZIPPZP.11393/100205-POG/1POG">https://www.gov.pl/zagospodarowanieprzestrzenne/app/AktPlanowaniaPrzestrzennego/PL.ZIPPZP.11393/100205-POG/1POG</a>
<b>strefa planistyczna</b>	PL.ZIPPZP.11393_100205-POG_1POG-198SZ_20260320T000000
<b>identyfier</b>	<a href="https://www.gov.pl/zagospodarowanieprzestrzenne/app/StrefaPlanistyczna/PL.ZIPPZP.11393/100205-POG/1POG-198SZ/20260320T000000">https://www.gov.pl/zagospodarowanieprzestrzenne/app/StrefaPlanistyczna/PL.ZIPPZP.11393/100205-POG/1POG-198SZ/20260320T000000</a>
<b>przestrzeń nazw</b>	PL.ZIPPZP.11393/100205-POG
<b>lokalny id</b>	1POG-198SZ
<b>wersja id</b>	20260320T000000
<b>początek wersji obiektu</b>	2026-03-20T00:00
<b>nazwa</b>	strefa wielofunkcyjna z zabudową zagrodową
<b>oznaczenie</b>	198SZ
<b>symbol</b>	SZ
<b>obowiązuje od</b>	2024-06-28
<b>obowiązuje do</b>	obecnie
<b>status</b>	w opracowaniu <a href="https://inspire.ec.europa.eu/codelist/ProcessStepGeneralValue/elaboration">https://inspire.ec.europa.eu/codelist/ProcessStepGeneralValue/elaboration</a>
<b>charakter ustalenia</b>	ogólnie wiążące <a href="https://inspire.ec.europa.eu/codelist/RegulationNatureValue/generallyBinding">https://inspire.ec.europa.eu/codelist/RegulationNatureValue/generallyBinding</a>
<b>profil podstawowy</b>	teren zabudowy zagrodowej teren produkcji w gospodarstwach rolnych teren akwakultury i obsługi rybactwa teren komunikacji teren zieleni urządzonej teren ogrodów działkowych teren infrastruktury technicznej
<b>profil dodatkowy</b>	teren wielkotowarowej produkcji rolnej teren usług teren wód
<b>maksymalna nadziemna</b>	



<b>intensywnosc zabudowy</b>	0.6
<b>maksymalny udzial powierzchni zabudowy</b>	30%
<b>maksymalna wysokosc zabudowy</b>	15.0 m
<b>minimalny udzial powierzchni biologicznie czynnej</b>	40%
<b>geometria</b>	
<b>plan</b>	<a href="https://www.gov.pl/zagospodarowanieprzestrzenne/app/AktPlanowaniaPrzestrzennego/PL.ZIPPZP.11393/100205-POG/1POG">https://www.gov.pl/zagospodarowanieprzestrzenne/app/AktPlanowaniaPrzestrzennego/PL.ZIPPZP.11393/100205-POG/1POG</a>
<b>strefa planistyczna</b>	PL.ZIPPZP.11393_100205-POG_1POG-199SZ_20260320T000000
<b>identfier</b>	<a href="https://www.gov.pl/zagospodarowanieprzestrzenne/app/StrefaPlanistyczna/PL.ZIPPZP.11393/100205-POG/1POG-199SZ/20260320T000000">https://www.gov.pl/zagospodarowanieprzestrzenne/app/StrefaPlanistyczna/PL.ZIPPZP.11393/100205-POG/1POG-199SZ/20260320T000000</a>
<b>przestrzen nazw</b>	PL.ZIPPZP.11393/100205-POG
<b>lokalny id</b>	1POG-199SZ
<b>wersja id</b>	20260320T000000
<b>poczatek wersji obiektu</b>	2026-03-20T00:00
<b>nazwa</b>	strefa wielofunkcyjna z zabudową zagrodową
<b>oznaczenie</b>	199SZ
<b>symbol</b>	SZ
<b>obowiazuje od</b>	2024-06-28
<b>obowiazuje do</b>	obecnie
<b>status</b>	w opracowaniu <a href="https://inspire.ec.europa.eu/codelist/ProcessStepGeneralValue/elaboration">https://inspire.ec.europa.eu/codelist/ProcessStepGeneralValue/elaboration</a>
<b>charakter ustalenia</b>	ogólnie wiążące <a href="https://inspire.ec.europa.eu/codelist/RegulationNatureValue/generallyBinding">https://inspire.ec.europa.eu/codelist/RegulationNatureValue/generallyBinding</a>
<b>profil podstawowy</b>	teren zabudowy zagrodowej teren produkcji w gospodarstwach rolnych teren akwakultury i obsługi rybactwa teren komunikacji teren zieleni urządzonej teren ogrodów działkowych teren infrastruktury technicznej
<b>profil dodatkowy</b>	teren wielkotowarowej produkcji rolnej teren usług teren wód

**maksymalna nadziemna intensywnosc zabudowy** 0.6

**maksymalny udzial powierzchni zabudowy** 30%

**maksymalna wysokosc zabudowy** 15.0 m

**minimalny udzial powierzchni biologicznie czynnej** 30%

**geometria**



**plan** <https://www.gov.pl/zagospodarowanieprzestrzenne/app/AktPlanowaniaPrzestrzennego/PL.ZIPPZP.11393/100205-POG/1POG>

**strefa planistyczna** PL.ZIPPZP.11393\_100205-POG\_1POG-200SZ\_20260320T000000

**identfier** <https://www.gov.pl/zagospodarowanieprzestrzenne/app/StrefaPlanistyczna/PL.ZIPPZP.11393/100205-POG/1POG-200SZ/20260320T000000>

**przestrzen nazw** PL.ZIPPZP.11393/100205-POG

**lokalny id** 1POG-200SZ

**wersja id** 20260320T000000

**poczatek wersji obiektu** 2026-03-20T00:00

**nazwa** strefa wielofunkcyjna z zabudową zagrodową

**oznaczenie** 200SZ

**symbol** SZ

**obowiazuje od** 2024-06-28

**obowiazuje do** obecnie


**status** w opracowaniu  
<https://inspire.ec.europa.eu/codelist/ProcessStepGeneralValue/elaboration>


**charakter ustalenia** ogólnie wiążące  
<https://inspire.ec.europa.eu/codelist/RegulationNatureValue/generallyBinding>

**profil podstawowy** teren zabudowy zagrodowej  
teren produkcji w gospodarstwach rolnych  
teren akwakultury i obsługi rybactwa  
teren komunikacji  
teren zieleni urządzonej  
teren ogrodów działkowych  
teren infrastruktury technicznej

**profil dodatkowy** teren wielkotowarowej produkcji rolnej


	teren usług teren wód
maksymalna nadziemna intensywnosc zabudowy	0.6
maksymalny udzial powierzchni zabudowy	30%
maksymalna wysokosc zabudowy	15.0 m
minimalny udzial powierzchni biologicznie czynnej	40%
geometria	
plan	<a href="https://www.gov.pl/zagospodarowanieprzestrzenne/app/AktPlanowaniaPrzestrzennego/PL.ZIPPZP.11393/100205-POG/1POG">https://www.gov.pl/zagospodarowanieprzestrzenne/app/AktPlanowaniaPrzestrzennego/PL.ZIPPZP.11393/100205-POG/1POG</a>
strefa planistyczna	PL.ZIPPZP.11393_100205-POG_1POG-201SZ_20260320T000000
identfier	<a href="https://www.gov.pl/zagospodarowanieprzestrzenne/app/StrefaPlanistyczna/PL.ZIPPZP.11393/100205-POG/1POG-201SZ/20260320T000000">https://www.gov.pl/zagospodarowanieprzestrzenne/app/StrefaPlanistyczna/PL.ZIPPZP.11393/100205-POG/1POG-201SZ/20260320T000000</a>
przestrzen nazw	PL.ZIPPZP.11393/100205-POG
lokalny id	1POG-201SZ
wersja id	20260320T000000
poczatek wersji obiektu	2026-03-20T00:00
nazwa	strefa wielofunkcyjna z zabudową zagrodową
oznaczenie	201SZ
symbol	SZ
obowiazuje od	2024-06-28
obowiazuje do	obecnie
status	w opracowaniu <a href="https://inspire.ec.europa.eu/codelist/ProcessStepGeneralValue/elaboration">https://inspire.ec.europa.eu/codelist/ProcessStepGeneralValue/elaboration</a>
charakter ustalenia	ogólnie wiążące <a href="https://inspire.ec.europa.eu/codelist/RegulationNatureValue/generallyBinding">https://inspire.ec.europa.eu/codelist/RegulationNatureValue/generallyBinding</a>
profil podstawowy	teren zabudowy zagrodowej teren produkcji w gospodarstwach rolnych teren akwakultury i obsługi rybactwa teren komunikacji teren zieleni urządzonej teren ogrodów działkowych teren infrastruktury technicznej

<b>profil dodatkowy</b>	teren wielkotowarowej produkcji rolnej teren usług teren wód
<b>maksymalna nadziemna intensywnosc zabudowy</b>	0.6
<b>maksymalny udzial powierzchni zabudowy</b>	30%
<b>maksymalna wysokosc zabudowy</b>	15.0 m
<b>minimalny udzial powierzchni biologicznie czynnej</b>	30%
<b>geometria</b>	
<b>plan</b>	<a href="https://www.gov.pl/zagospodarowanieprzestrzenne/app/AktPlanowaniaPrzestrzennego/PL.ZIPPZP.11393/100205-POG/1POG">https://www.gov.pl/zagospodarowanieprzestrzenne/app/AktPlanowaniaPrzestrzennego/PL.ZIPPZP.11393/100205-POG/1POG</a>
<b>strefa planistyczna</b>	PL.ZIPPZP.11393_100205-POG_1POG-202SZ_20260320T000000
<b>identfier</b>	<a href="https://www.gov.pl/zagospodarowanieprzestrzenne/app/StrefaPlanistyczna/PL.ZIPPZP.11393/100205-POG/1POG-202SZ/20260320T000000">https://www.gov.pl/zagospodarowanieprzestrzenne/app/StrefaPlanistyczna/PL.ZIPPZP.11393/100205-POG/1POG-202SZ/20260320T000000</a>
<b>przestrzen nazw</b>	PL.ZIPPZP.11393/100205-POG
<b>lokalny id</b>	1POG-202SZ
<b>wersja id</b>	20260320T000000
<b>poczatek wersji obiektu</b>	2026-03-20T00:00
<b>nazwa</b>	strefa wielofunkcyjna z zabudową zagrodową
<b>oznaczenie</b>	202SZ
<b>symbol</b>	SZ
<b>obowiazuje od</b>	2024-06-28
<b>obowiazuje do</b>	obecnie
<b>status</b>	w opracowaniu <a href="https://inspire.ec.europa.eu/codelist/ProcessStepGeneralValue/elaboration">https://inspire.ec.europa.eu/codelist/ProcessStepGeneralValue/elaboration</a>
<b>charakter ustalenia</b>	ogólnie wiążące <a href="https://inspire.ec.europa.eu/codelist/RegulationNatureValue/generallyBinding">https://inspire.ec.europa.eu/codelist/RegulationNatureValue/generallyBinding</a>
<b>profil podstawowy</b>	teren zabudowy zagrodowej teren produkcji w gospodarstwach rolnych teren akwakultury i obsługi rybactwa teren komunikacji teren zieleni urządzonej

	teren ogrodów działkowych teren infrastruktury technicznej
<b>profil dodatkowy</b>	teren wielkotowarowej produkcji rolnej teren usług teren wód
<b>maksymalna nadziemna intensywnosc zabudowy</b>	0.6
<b>maksymalny udzial powierzchni zabudowy</b>	30%
<b>maksymalna wysokosc zabudowy</b>	15.0 m
<b>minimalny udzial powierzchni biologicznie czynnej</b>	40%
<b>geometria</b>	
<b>plan</b>	<a href="https://www.gov.pl/zagospodarowanieprzestrzenne/app/AktPlanowaniaPrzestrzennego/PL.ZIPPZP.11393/100205-POG/1POG">https://www.gov.pl/zagospodarowanieprzestrzenne/app/AktPlanowaniaPrzestrzennego/PL.ZIPPZP.11393/100205-POG/1POG</a>
<b>strefa planistyczna</b>	PL.ZIPPZP.11393_100205-POG_1POG-203SZ_20260320T000000
<b>identfier</b>	<a href="https://www.gov.pl/zagospodarowanieprzestrzenne/app/StrefaPlanistyczna/PL.ZIPPZP.11393/100205-POG/1POG-203SZ/20260320T000000">https://www.gov.pl/zagospodarowanieprzestrzenne/app/StrefaPlanistyczna/PL.ZIPPZP.11393/100205-POG/1POG-203SZ/20260320T000000</a>
<b>przestrzen nazw</b>	PL.ZIPPZP.11393/100205-POG
<b>lokalny id</b>	1POG-203SZ
<b>wersja id</b>	20260320T000000
<b>początek wersji obiektu</b>	2026-03-20T00:00
<b>nazwa</b>	strefa wielofunkcyjna z zabudową zagrodową
<b>oznaczenie</b>	203SZ
<b>symbol</b>	SZ
<b>obowiązuje od</b>	2024-06-28
<b>obowiązuje do</b>	obecnie
<b>status</b>	w opracowaniu <a href="https://inspire.ec.europa.eu/codelist/ProcessStepGeneralValue/elaboration">https://inspire.ec.europa.eu/codelist/ProcessStepGeneralValue/elaboration</a>
<b>charakter ustalenia</b>	ogólnie wiążące <a href="https://inspire.ec.europa.eu/codelist/RegulationNatureValue/generallyBinding">https://inspire.ec.europa.eu/codelist/RegulationNatureValue/generallyBinding</a>
<b>profil podstawowy</b>	teren zabudowy zagrodowej teren produkcji w gospodarstwach rolnych teren akwakultury i obsługi rybactwa

	teren komunikacji teren zieleni urządzonej teren ogrodów działkowych teren infrastruktury technicznej
<b>profil dodatkowy</b>	teren wielkotowarowej produkcji rolnej teren usług teren wód
<b>maksymalna nadziemna intensywnosc zabudowy</b>	0.6
<b>maksymalny udzial powierzchni zabudowy</b>	30%
<b>maksymalna wysokosc zabudowy</b>	15.0 m
<b>minimalny udzial powierzchni biologicznie czynnej</b>	40%
<b>geometria</b>	
<b>plan</b>	<a href="https://www.gov.pl/zagospodarowanieprzestrzenne/app/AktPlanowaniaPrzestrzennego/PL.ZIPPZP.11393/100205-POG/1POG">https://www.gov.pl/zagospodarowanieprzestrzenne/app/AktPlanowaniaPrzestrzennego/PL.ZIPPZP.11393/100205-POG/1POG</a>
<b>strefa planistyczna</b>	PL.ZIPPZP.11393_100205-POG_1POG-204SZ_20260320T000000
<b>identfier</b>	<a href="https://www.gov.pl/zagospodarowanieprzestrzenne/app/StrefaPlanistyczna/PL.ZIPPZP.11393/100205-POG/1POG-204SZ/20260320T000000">https://www.gov.pl/zagospodarowanieprzestrzenne/app/StrefaPlanistyczna/PL.ZIPPZP.11393/100205-POG/1POG-204SZ/20260320T000000</a>
<b>przestrzen nazw</b>	PL.ZIPPZP.11393/100205-POG
<b>lokalny id</b>	1POG-204SZ
<b>wersja id</b>	20260320T000000
<b>początek wersji obiektu</b>	2026-03-20T00:00
<b>nazwa</b>	strefa wielofunkcyjna z zabudową zagrodową
<b>oznaczenie</b>	204SZ
<b>symbol</b>	SZ
<b>obowiązuje od</b>	2024-06-28
<b>obowiązuje do</b>	obecnie
<b>status</b>	w opracowaniu <a href="https://inspire.ec.europa.eu/codelist/ProcessStepGeneralValue/elaboration">https://inspire.ec.europa.eu/codelist/ProcessStepGeneralValue/elaboration</a>
<b>charakter ustalenia</b>	ogólnie wiążące <a href="https://inspire.ec.europa.eu/codelist/RegulationNatureValue/generallyBinding">https://inspire.ec.europa.eu/codelist/RegulationNatureValue/generallyBinding</a>
<b>profil podstawowy</b>	teren zabudowy zagrodowej



	teren produkcji w gospodarstwach rolnych teren akwakultury i obsługi rybactwa teren komunikacji teren zieleni urządzonej teren ogrodów działkowych teren infrastruktury technicznej
<b>profil dodatkowy</b>	teren wielkotowarowej produkcji rolnej teren usług teren wód
<b>maksymalna nadziemna intensywnosc zabudowy</b>	0.4
<b>maksymalny udzial powierzchni zabudowy</b>	20%
<b>maksymalna wysokosc zabudowy</b>	15.0 m
<b>minimalny udzial powierzchni biologicznie czynnej</b>	30%
<b>geometria</b>	
<b>plan</b>	<a href="https://www.gov.pl/zagospodarowanieprzestrzenne/app/AktPlanowaniaPrzestrzennego/PL.ZIPPZP.11393/100205-POG/1POG">https://www.gov.pl/zagospodarowanieprzestrzenne/app/AktPlanowaniaPrzestrzennego/PL.ZIPPZP.11393/100205-POG/1POG</a>
<b>strefa planistyczna</b>	PL.ZIPPZP.11393_100205-POG_1POG-205SZ_20260320T000000
<b>identfier</b>	<a href="https://www.gov.pl/zagospodarowanieprzestrzenne/app/StrefaPlanistyczna/PL.ZIPPZP.11393/100205-POG/1POG-205SZ/20260320T000000">https://www.gov.pl/zagospodarowanieprzestrzenne/app/StrefaPlanistyczna/PL.ZIPPZP.11393/100205-POG/1POG-205SZ/20260320T000000</a>
<b>przestrzen nazw</b>	PL.ZIPPZP.11393/100205-POG
<b>lokalny id</b>	1POG-205SZ
<b>wersja id</b>	20260320T000000
<b>poczatek wersji obiektu</b>	2026-03-20T00:00
<b>nazwa</b>	strefa wielofunkcyjna z zabudową zagrodową
<b>oznaczenie</b>	205SZ
<b>symbol</b>	SZ
<b>obowiazuje od</b>	2024-06-28
<b>obowiazuje do</b>	obecnie
<b>status</b>	w opracowaniu <a href="https://inspire.ec.europa.eu/codelist/ProcessStepGeneralValue/elaboration">https://inspire.ec.europa.eu/codelist/ProcessStepGeneralValue/elaboration</a>
<b>charakter ustalenia</b>	ogólnie wiążące <a href="https://inspire.ec.europa.eu/codelist/RegulationNatureValue/generallyBinding">https://inspire.ec.europa.eu/codelist/RegulationNatureValue/generallyBinding</a>

<b>profil podstawowy</b>	teren zabudowy zagrodowej teren produkcji w gospodarstwach rolnych teren akwakultury i obsługi rybactwa teren komunikacji teren zieleni urządzonej teren ogrodów działkowych teren infrastruktury technicznej
--------------------------	---------------------------------------------------------------------------------------------------------------------------------------------------------------------------------------------------------------------------------

<b>profil dodatkowy</b>	teren wielkotowarowej produkcji rolnej teren usług teren wód
-------------------------	--------------------------------------------------------------------

<b>maksymalna nadziemna intensywnosc zabudowy</b>	0.6
---------------------------------------------------	-----

<b>maksymalny udzial powierzchni zabudowy</b>	30%
-----------------------------------------------	-----

<b>maksymalna wysokosc zabudowy</b>	15.0 m
-------------------------------------	--------

<b>minimalny udzial powierzchni biologicznie czynnej</b>	40%
----------------------------------------------------------	-----

<b>geometria</b>	
------------------	--



<b>plan</b>	<a href="https://www.gov.pl/zagospodarowanieprzestrzenne/app/AktPlanowaniaPrzestrzennego/PL.ZIPPZP.11393/100205-POG/1POG">https://www.gov.pl/zagospodarowanieprzestrzenne/app/AktPlanowaniaPrzestrzennego/PL.ZIPPZP.11393/100205-POG/1POG</a>
-------------	-----------------------------------------------------------------------------------------------------------------------------------------------------------------------------------------------------------------------------------------------

<b>strefa planistyczna</b>	PL.ZIPPZP.11393_100205-POG_1POG-206SZ_20260320T000000
----------------------------	-------------------------------------------------------

<b>identfier</b>	<a href="https://www.gov.pl/zagospodarowanieprzestrzenne/app/StrefaPlanistyczna/PL.ZIPPZP.11393/100205-POG/1POG-206SZ/20260320T000000">https://www.gov.pl/zagospodarowanieprzestrzenne/app/StrefaPlanistyczna/PL.ZIPPZP.11393/100205-POG/1POG-206SZ/20260320T000000</a>
------------------	-------------------------------------------------------------------------------------------------------------------------------------------------------------------------------------------------------------------------------------------------------------------------

<b>przestrzen nazw</b>	PL.ZIPPZP.11393/100205-POG
------------------------	----------------------------

<b>lokalny id</b>	1POG-206SZ
-------------------	------------

<b>wersja id</b>	20260320T000000
------------------	-----------------

<b>poczatek wersji obiektu</b>	2026-03-20T00:00
--------------------------------	------------------

<b>nazwa</b>	strefa wielofunkcyjna z zabudową zagrodową
--------------	--------------------------------------------

<b>oznaczenie</b>	206SZ
-------------------	-------


<b>symbol</b>	SZ
---------------	----

<b>obowiazuje od</b>	2024-06-28
----------------------	------------

<b>obowiazuje do</b>	obecnie
----------------------	---------

<b>status</b>	w opracowaniu <a href="https://inspire.ec.europa.eu/codelist/ProcessStepGeneralValue/elaboration">https://inspire.ec.europa.eu/codelist/ProcessStepGeneralValue/elaboration</a>
---------------	------------------------------------------------------------------------------------------------------------------------------------------------------------------------------------

<b>charakter ustalenia</b>	ogólnie wiążące
----------------------------	-----------------

	<a href="https://inspire.ec.europa.eu/codelist/RegulationNatureValue/generallyBinding">https://inspire.ec.europa.eu/codelist/RegulationNatureValue/generallyBinding</a>
<b>profil podstawowy</b>	teren zabudowy zagrodowej teren produkcji w gospodarstwach rolnych teren akwakultury i obsługi rybactwa teren komunikacji teren zieleni urządzonej teren ogrodów działkowych teren infrastruktury technicznej
<b>profil dodatkowy</b>	teren wielkotowarowej produkcji rolnej teren usług teren wód
<b>maksymalna nadziemna intensywnosc zabudowy</b>	0.4
<b>maksymalny udzial powierzchni zabudowy</b>	20%
<b>maksymalna wysokosc zabudowy</b>	15.0 m
<b>minimalny udzial powierzchni biologicznie czynnej</b>	30%
<b>geometria</b>	
<b>plan</b>	<a href="https://www.gov.pl/zagospodarowanieprzestrzenne/app/AktPlanowaniaPrzestrzennego/PL.ZIPPZP.11393/100205-POG/1POG">https://www.gov.pl/zagospodarowanieprzestrzenne/app/AktPlanowaniaPrzestrzennego/PL.ZIPPZP.11393/100205-POG/1POG</a>
<b>strefa planistyczna</b>	PL.ZIPPZP.11393_100205-POG_1POG-207SZ_20260320T000000
<b>identfier</b>	<a href="https://www.gov.pl/zagospodarowanieprzestrzenne/app/StrefaPlanistyczna/PL.ZIPPZP.11393/100205-POG/1POG-207SZ/20260320T000000">https://www.gov.pl/zagospodarowanieprzestrzenne/app/StrefaPlanistyczna/PL.ZIPPZP.11393/100205-POG/1POG-207SZ/20260320T000000</a>
<b>przestrzen nazw</b>	PL.ZIPPZP.11393/100205-POG
<b>lokalny id</b>	1POG-207SZ
<b>wersja id</b>	20260320T000000
<b>poczatek wersji obiektu</b>	2026-03-20T00:00
<b>nazwa</b>	strefa wielofunkcyjna z zabudową zagrodową
<b>oznaczenie</b>	207SZ
<b>symbol</b>	SZ
<b>obowiazuje od</b>	2024-06-28
<b>obowiazuje do</b>	obecnie
<b>status</b>	w opracowaniu <a href="https://inspire.ec.europa.eu/codelist/ProcessStepGeneralValue/elaboration">https://inspire.ec.europa.eu/codelist/ProcessStepGeneralValue/elaboration</a>

<b>charakter ustalenia</b>	ogólnie wiążące <a href="https://inspire.ec.europa.eu/codelist/RegulationNatureValue/generallyBinding">https://inspire.ec.europa.eu/codelist/RegulationNatureValue/generallyBinding</a>
<b>profil podstawowy</b>	teren zabudowy zagrodowej teren produkcji w gospodarstwach rolnych teren akwakultury i obsługi rybactwa teren komunikacji teren zieleni urządzonej teren ogrodów działkowych teren infrastruktury technicznej
<b>profil dodatkowy</b>	teren wielkotowarowej produkcji rolnej teren usług teren wód
<b>maksymalna nadziemna intensywnosc zabudowy</b>	0.6
<b>maksymalny udział powierzchni zabudowy</b>	30%
<b>maksymalna wysokosc zabudowy</b>	15.0 m
<b>minimalny udział powierzchni biologicznie czynnej</b>	40%
<b>geometria</b>	
<b>plan</b>	<a href="https://www.gov.pl/zagospodarowanieprzestrzenne/app/AktPlanowaniaPrzestrzennego/PL.ZIPPZP.11393/100205-POG/1POG">https://www.gov.pl/zagospodarowanieprzestrzenne/app/AktPlanowaniaPrzestrzennego/PL.ZIPPZP.11393/100205-POG/1POG</a>
<b>strefa planistyczna</b>	PL.ZIPPZP.11393_100205-POG_1POG-208SZ_20260320T000000
<b>identyfier</b>	<a href="https://www.gov.pl/zagospodarowanieprzestrzenne/app/StrefaPlanistyczna/PL.ZIPPZP.11393/100205-POG/1POG-208SZ/20260320T000000">https://www.gov.pl/zagospodarowanieprzestrzenne/app/StrefaPlanistyczna/PL.ZIPPZP.11393/100205-POG/1POG-208SZ/20260320T000000</a>
<b>przestrzen nazw</b>	PL.ZIPPZP.11393/100205-POG
<b>lokalny id</b>	1POG-208SZ
<b>wersja id</b>	20260320T000000
<b>poczatek wersji obiektu</b>	2026-03-20T00:00
<b>nazwa</b>	strefa wielofunkcyjna z zabudową zagrodową
<b>oznaczenie</b>	208SZ
<b>symbol</b>	SZ
<b>obowiazuje od</b>	2024-06-28
<b>obowiazuje do</b>	obecnie
<b>status</b>	w opracowaniu


	<a href="https://inspire.ec.europa.eu/codelist/ProcessStepGeneralValue/elaboration">https://inspire.ec.europa.eu/codelist/ProcessStepGeneralValue/elaboration</a>
<b>charakter ustalenia</b>	ogólnie wiążące <a href="https://inspire.ec.europa.eu/codelist/RegulationNatureValue/generallyBinding">https://inspire.ec.europa.eu/codelist/RegulationNatureValue/generallyBinding</a>
<b>profil podstawowy</b>	teren zabudowy zagrodowej teren produkcji w gospodarstwach rolnych teren akwakultury i obsługi rybactwa teren komunikacji teren zieleni urządzonej teren ogrodów działkowych teren infrastruktury technicznej
<b>profil dodatkowy</b>	teren wielkotowarowej produkcji rolnej teren usług teren wód
<b>maksymalna nadziemna intensywnosc zabudowy</b>	0.6
<b>maksymalny udział powierzchni zabudowy</b>	30%
<b>maksymalna wysokosc zabudowy</b>	15.0 m
<b>minimalny udział powierzchni biologicznie czynnej</b>	30%
<b>geometria</b>	
<b>plan</b>	<a href="https://www.gov.pl/zagospodarowanieprzestrzenne/app/AktPlanowaniaPrzestrzennego/PL.ZIPPZP.11393/100205-POG/1POG">https://www.gov.pl/zagospodarowanieprzestrzenne/app/AktPlanowaniaPrzestrzennego/PL.ZIPPZP.11393/100205-POG/1POG</a>
<b>strefa planistyczna</b>	PL.ZIPPZP.11393_100205-POG_1POG-209SZ_20260320T000000
<b>identfier</b>	<a href="https://www.gov.pl/zagospodarowanieprzestrzenne/app/StrefaPlanistyczna/PL.ZIPPZP.11393/100205-POG/1POG-209SZ/20260320T000000">https://www.gov.pl/zagospodarowanieprzestrzenne/app/StrefaPlanistyczna/PL.ZIPPZP.11393/100205-POG/1POG-209SZ/20260320T000000</a>
<b>przestrzen nazw</b>	PL.ZIPPZP.11393/100205-POG
<b>lokalny id</b>	1POG-209SZ
<b>wersja id</b>	20260320T000000
<b>poczatek wersji obiektu</b>	2026-03-20T00:00
<b>nazwa</b>	strefa wielofunkcyjna z zabudową zagrodową
<b>oznaczenie</b>	209SZ
<b>symbol</b>	SZ
<b>obowiazuje od</b>	2024-06-28
<b>obowiazuje do</b>	obecnie

<b>status</b>	w opracowaniu <a href="https://inspire.ec.europa.eu/codelist/ProcessStepGeneralValue/elaboration">https://inspire.ec.europa.eu/codelist/ProcessStepGeneralValue/elaboration</a>
<b>charakter ustalenia</b>	ogólnie wiążące <a href="https://inspire.ec.europa.eu/codelist/RegulationNatureValue/generallyBinding">https://inspire.ec.europa.eu/codelist/RegulationNatureValue/generallyBinding</a>
<b>profil podstawowy</b>	teren zabudowy zagrodowej teren produkcji w gospodarstwach rolnych teren akwakultury i obsługi rybactwa teren komunikacji teren zieleni urządzonej teren ogrodów działkowych teren infrastruktury technicznej
<b>profil dodatkowy</b>	teren wielkotowarowej produkcji rolnej teren usług teren wód
<b>maksymalna nadziemna intensywnosc zabudowy</b>	0.6
<b>maksymalny udział powierzchni zabudowy</b>	30%
<b>maksymalna wysokosc zabudowy</b>	15.0 m
<b>minimalny udział powierzchni biologicznie czynnej</b>	30%
<b>geometria</b>	
<b>plan</b>	<a href="https://www.gov.pl/zagospodarowanieprzestrzenne/app/AktPlanowaniaPrzestrzennego/PL.ZIPPZP.11393/100205-POG/1POG">https://www.gov.pl/zagospodarowanieprzestrzenne/app/AktPlanowaniaPrzestrzennego/PL.ZIPPZP.11393/100205-POG/1POG</a>
<b>strefa planistyczna</b>	PL.ZIPPZP.11393_100205-POG_1POG-210SZ_20260320T000000
<b>identfier</b>	<a href="https://www.gov.pl/zagospodarowanieprzestrzenne/app/StrefaPlanistyczna/PL.ZIPPZP.11393/100205-POG/1POG-210SZ/20260320T000000">https://www.gov.pl/zagospodarowanieprzestrzenne/app/StrefaPlanistyczna/PL.ZIPPZP.11393/100205-POG/1POG-210SZ/20260320T000000</a>
<b>przestrzen nazw</b>	PL.ZIPPZP.11393/100205-POG
<b>lokalny id</b>	1POG-210SZ
<b>wersja id</b>	20260320T000000
<b>początek wersji obiektu</b>	2026-03-20T00:00
<b>nazwa</b>	strefa wielofunkcyjna z zabudową zagrodową
<b>oznaczenie</b>	210SZ
<b>symbol</b>	SZ
<b>obowiązuje od</b>	2024-06-28





<b>obowiazuje do</b>	obecnie
<b>status</b>	w opracowaniu <a href="https://inspire.ec.europa.eu/codelist/ProcessStepGeneralValue/elaboration">https://inspire.ec.europa.eu/codelist/ProcessStepGeneralValue/elaboration</a>
<b>charakter ustalenia</b>	ogólnie wiążące <a href="https://inspire.ec.europa.eu/codelist/RegulationNatureValue/generallyBinding">https://inspire.ec.europa.eu/codelist/RegulationNatureValue/generallyBinding</a>
<b>profil podstawowy</b>	teren zabudowy zagrodowej teren produkcji w gospodarstwach rolnych teren akwakultury i obsługi rybactwa teren komunikacji teren zieleni urządzonej teren ogrodów działkowych teren infrastruktury technicznej
<b>profil dodatkowy</b>	teren wielkotowarowej produkcji rolnej teren usług teren wód
<b>maksymalna nadziemna intensywnosc zabudowy</b>	0.4
<b>maksymalny udzial powierzchni zabudowy</b>	20%
<b>maksymalna wysokosc zabudowy</b>	15.0 m
<b>minimalny udzial powierzchni biologicznie czynnej</b>	30%
<b>geometria</b>	
<b>plan</b>	<a href="https://www.gov.pl/zagospodarowanieprzestrzenne/app/AktPlanowaniaPrzestrzennego/PL.ZIPPZP.11393/100205-POG/1POG">https://www.gov.pl/zagospodarowanieprzestrzenne/app/AktPlanowaniaPrzestrzennego/PL.ZIPPZP.11393/100205-POG/1POG</a>
<b>strefa planistyczna</b>	PL.ZIPPZP.11393_100205-POG_1POG-211SZ_20260320T000000
<b>identyfier</b>	<a href="https://www.gov.pl/zagospodarowanieprzestrzenne/app/StrefaPlanistyczna/PL.ZIPPZP.11393/100205-POG/1POG-211SZ/20260320T000000">https://www.gov.pl/zagospodarowanieprzestrzenne/app/StrefaPlanistyczna/PL.ZIPPZP.11393/100205-POG/1POG-211SZ/20260320T000000</a>
<b>przestrzen nazw</b>	PL.ZIPPZP.11393/100205-POG
<b>lokalny id</b>	1POG-211SZ
<b>wersja id</b>	20260320T000000
<b>poczatek wersji obiektu</b>	2026-03-20T00:00
<b>nazwa</b>	strefa wielofunkcyjna z zabudową zagrodową
<b>oznaczenie</b>	211SZ
<b>symbol</b>	SZ

<b>obowiązuje od</b>	2024-06-28
<b>obowiązuje do</b>	obecnie
<b>status</b>	w opracowaniu <a href="https://inspire.ec.europa.eu/codelist/ProcessStepGeneralValue/elaboration">https://inspire.ec.europa.eu/codelist/ProcessStepGeneralValue/elaboration</a>
<b>charakter ustalenia</b>	ogólnie wiążące <a href="https://inspire.ec.europa.eu/codelist/RegulationNatureValue/generallyBinding">https://inspire.ec.europa.eu/codelist/RegulationNatureValue/generallyBinding</a>
<b>profil podstawowy</b>	teren zabudowy zagrodowej teren produkcji w gospodarstwach rolnych teren akwakultury i obsługi rybactwa teren komunikacji teren zieleni urządzonej teren ogrodów działkowych teren infrastruktury technicznej
<b>profil dodatkowy</b>	teren wielkotowarowej produkcji rolnej teren usług teren wód
<b>maksymalna nadziemna intensywnosc zabudowy</b>	0.9
<b>maksymalny udział powierzchni zabudowy</b>	30%
<b>maksymalna wysokosc zabudowy</b>	15.0 m
<b>minimalny udział powierzchni biologicznie czynnej</b>	30%
<b>geometria</b>	
<b>plan</b>	<a href="https://www.gov.pl/zagospodarowanieprzestrzenne/app/AktPlanowaniaPrzestrzennego/PL.ZIPPZP.11393/100205-POG/1POG">https://www.gov.pl/zagospodarowanieprzestrzenne/app/AktPlanowaniaPrzestrzennego/PL.ZIPPZP.11393/100205-POG/1POG</a>
<b>strefa planistyczna</b>	PL.ZIPPZP.11393_100205-POG_1POG-212SZ_20260320T000000
<b>identfier</b>	<a href="https://www.gov.pl/zagospodarowanieprzestrzenne/app/StrefaPlanistyczna/PL.ZIPPZP.11393/100205-POG/1POG-212SZ/20260320T000000">https://www.gov.pl/zagospodarowanieprzestrzenne/app/StrefaPlanistyczna/PL.ZIPPZP.11393/100205-POG/1POG-212SZ/20260320T000000</a>
<b>przestrzen nazw</b>	PL.ZIPPZP.11393/100205-POG
<b>lokalny id</b>	1POG-212SZ
<b>wersja id</b>	20260320T000000
<b>początek wersji obiektu</b>	2026-03-20T00:00
<b>nazwa</b>	strefa wielofunkcyjna z zabudową zagrodową
<b>oznaczenie</b>	212SZ

<b>symbol</b>	SZ
<b>obowiązuje od</b>	2024-06-28
<b>obowiązuje do</b>	obecnie
<b>status</b>	w opracowaniu <a href="https://inspire.ec.europa.eu/codelist/ProcessStepGeneralValue/elaboration">https://inspire.ec.europa.eu/codelist/ProcessStepGeneralValue/elaboration</a>
<b>charakter ustalenia</b>	ogólnie wiążące <a href="https://inspire.ec.europa.eu/codelist/RegulationNatureValue/generallyBinding">https://inspire.ec.europa.eu/codelist/RegulationNatureValue/generallyBinding</a>
<b>profil podstawowy</b>	teren zabudowy zagrodowej teren produkcji w gospodarstwach rolnych teren akwakultury i obsługi rybactwa teren komunikacji teren zieleni urządzonej teren ogrodów działkowych teren infrastruktury technicznej
<b>profil dodatkowy</b>	teren wielkotowarowej produkcji rolnej teren usług teren wód
<b>maksymalna nadziemna intensywność zabudowy</b>	0.6
<b>maksymalny udział powierzchni zabudowy</b>	30%
<b>maksymalna wysokość zabudowy</b>	15.0 m
<b>minimalny udział powierzchni biologicznie czynnej</b>	30%
<b>geometria</b>	
<b>plan</b>	<a href="https://www.gov.pl/zagospodarowanieprzestrzenne/app/AktPlanowaniaPrzestrzennego/PL.ZIPPZP.11393/100205-POG/1POG">https://www.gov.pl/zagospodarowanieprzestrzenne/app/AktPlanowaniaPrzestrzennego/PL.ZIPPZP.11393/100205-POG/1POG</a>
<b>strefa planistyczna</b>	PL.ZIPPZP.11393_100205-POG_1POG-213SZ_20260320T000000
<b>identyfier</b>	<a href="https://www.gov.pl/zagospodarowanieprzestrzenne/app/StrefaPlanistyczna/PL.ZIPPZP.11393/100205-POG/1POG-213SZ/20260320T000000">https://www.gov.pl/zagospodarowanieprzestrzenne/app/StrefaPlanistyczna/PL.ZIPPZP.11393/100205-POG/1POG-213SZ/20260320T000000</a>
<b>przestrzeń nazw</b>	PL.ZIPPZP.11393/100205-POG
<b>lokalny id</b>	1POG-213SZ
<b>wersja id</b>	20260320T000000
<b>początek wersji obiektu</b>	2026-03-20T00:00
<b>nazwa</b>	strefa wielofunkcyjna z zabudową zagrodową

<b>oznaczenie</b>	213SZ
<b>symbol</b>	SZ
<b>obowiązuje od</b>	2024-06-28
<b>obowiązuje do</b>	obecnie
<b>status</b>	w opracowaniu <a href="https://inspire.ec.europa.eu/codelist/ProcessStepGeneralValue/elaboration">https://inspire.ec.europa.eu/codelist/ProcessStepGeneralValue/elaboration</a>
<b>charakter ustalenia</b>	ogólnie wiążące <a href="https://inspire.ec.europa.eu/codelist/RegulationNatureValue/generallyBinding">https://inspire.ec.europa.eu/codelist/RegulationNatureValue/generallyBinding</a>
<b>profil podstawowy</b>	teren zabudowy zagrodowej teren produkcji w gospodarstwach rolnych teren akwakultury i obsługi rybactwa teren komunikacji teren zieleni urządzonej teren ogrodów działkowych teren infrastruktury technicznej
<b>profil dodatkowy</b>	teren wielkotowarowej produkcji rolnej teren usług teren wód
<b>maksymalna nadziemna intensywnosc zabudowy</b>	0.4
<b>maksymalny udział powierzchni zabudowy</b>	20%
<b>maksymalna wysokosc zabudowy</b>	15.0 m
<b>minimalny udział powierzchni biologicznie czynnej</b>	30%
<b>geometria</b>	
<b>plan</b>	<a href="https://www.gov.pl/zagospodarowanieprzestrzenne/app/AktPlanowaniaPrzestrzennego/PL.ZIPPZP.11393/100205-POG/1POG">https://www.gov.pl/zagospodarowanieprzestrzenne/app/AktPlanowaniaPrzestrzennego/PL.ZIPPZP.11393/100205-POG/1POG</a>
<b>strefa planistyczna</b>	PL.ZIPPZP.11393_100205-POG_1POG-214SZ_20260320T000000
<b>identyfier</b>	<a href="https://www.gov.pl/zagospodarowanieprzestrzenne/app/StrefaPlanistyczna/PL.ZIPPZP.11393/100205-POG/1POG-214SZ/20260320T000000">https://www.gov.pl/zagospodarowanieprzestrzenne/app/StrefaPlanistyczna/PL.ZIPPZP.11393/100205-POG/1POG-214SZ/20260320T000000</a>
<b>przestrzen nazw</b>	PL.ZIPPZP.11393/100205-POG
<b>lokalny id</b>	1POG-214SZ
<b>wersja id</b>	20260320T000000
<b>poczatek wersji obiektu</b>	2026-03-20T00:00


<b>nazwa</b>	strefa wielofunkcyjna z zabudową zagrodową
<b>oznaczenie</b>	214SZ
<b>symbol</b>	SZ
<b>obowiązuje od</b>	2024-06-28
<b>obowiązuje do</b>	obecnie
<b>status</b>	w opracowaniu <a href="https://inspire.ec.europa.eu/codelist/ProcessStepGeneralValue/elaboration">https://inspire.ec.europa.eu/codelist/ProcessStepGeneralValue/elaboration</a>
<b>charakter ustalenia</b>	ogólnie wiążące <a href="https://inspire.ec.europa.eu/codelist/RegulationNatureValue/generallyBinding">https://inspire.ec.europa.eu/codelist/RegulationNatureValue/generallyBinding</a>
<b>profil podstawowy</b>	teren zabudowy zagrodowej teren produkcji w gospodarstwach rolnych teren akwakultury i obsługi rybactwa teren komunikacji teren zieleni urządzonej teren ogrodów działkowych teren infrastruktury technicznej
<b>profil dodatkowy</b>	teren wielkotowarowej produkcji rolnej teren usług teren wód
<b>maksymalna nadziemna intensywność zabudowy</b>	0.4
<b>maksymalny udział powierzchni zabudowy</b>	20%
<b>maksymalna wysokość zabudowy</b>	15.0 m
<b>minimalny udział powierzchni biologicznie czynnej</b>	30%
<b>geometria</b>	
<b>plan</b>	<a href="https://www.gov.pl/zagospodarowanieprzestrzenne/app/AktPlanowaniaPrzestrzennego/PL.ZIPPZP.11393/100205-POG/1POG">https://www.gov.pl/zagospodarowanieprzestrzenne/app/AktPlanowaniaPrzestrzennego/PL.ZIPPZP.11393/100205-POG/1POG</a>
<b>strefa planistyczna</b>	PL.ZIPPZP.11393_100205-POG_1POG-215SZ_20260320T000000
<b>identyfikator</b>	<a href="https://www.gov.pl/zagospodarowanieprzestrzenne/app/StrefaPlanistyczna/PL.ZIPPZP.11393/100205-POG/1POG-215SZ/20260320T000000">https://www.gov.pl/zagospodarowanieprzestrzenne/app/StrefaPlanistyczna/PL.ZIPPZP.11393/100205-POG/1POG-215SZ/20260320T000000</a>
<b>przestrzeń nazw</b>	PL.ZIPPZP.11393/100205-POG
<b>lokalny id</b>	1POG-215SZ
<b>wersja id</b>	20260320T000000

<b>początek wersji obiektu</b>	2026-03-20T00:00
<b>nazwa</b>	strefa wielofunkcyjna z zabudową zagrodową
<b>oznaczenie</b>	215SZ
<b>symbol</b>	SZ
<b>obowiązuje od</b>	2024-06-28
<b>obowiązuje do</b>	obecnie
<b>status</b>	w opracowaniu <a href="https://inspire.ec.europa.eu/codelist/ProcessStepGeneralValue/elaboration">https://inspire.ec.europa.eu/codelist/ProcessStepGeneralValue/elaboration</a>
<b>charakter ustalenia</b>	ogólnie wiążące <a href="https://inspire.ec.europa.eu/codelist/RegulationNatureValue/generallyBinding">https://inspire.ec.europa.eu/codelist/RegulationNatureValue/generallyBinding</a>
<b>profil podstawowy</b>	teren zabudowy zagrodowej teren produkcji w gospodarstwach rolnych teren akwakultury i obsługi rybactwa teren komunikacji teren zieleni urządzonej teren ogrodów działkowych teren infrastruktury technicznej
<b>profil dodatkowy</b>	teren wielkotowarowej produkcji rolnej teren usług teren wód
<b>maksymalna nadziemna intensywność zabudowy</b>	0.4
<b>maksymalny udział powierzchni zabudowy</b>	20%
<b>maksymalna wysokość zabudowy</b>	15.0 m
<b>minimalny udział powierzchni biologicznie czynnej</b>	30%
<b>geometria</b>	
<b>plan</b>	<a href="https://www.gov.pl/zagospodarowanieprzestrzenne/app/AktPlanowaniaPrzestrzennego/PL.ZIPPZP.11393/100205-POG/1POG">https://www.gov.pl/zagospodarowanieprzestrzenne/app/AktPlanowaniaPrzestrzennego/PL.ZIPPZP.11393/100205-POG/1POG</a>
<b>strefa planistyczna</b>	PL.ZIPPZP.11393_100205-POG_1POG-216SZ_20260320T000000
<b>identyfikator</b>	<a href="https://www.gov.pl/zagospodarowanieprzestrzenne/app/StrefaPlanistyczna/PL.ZIPPZP.11393/100205-POG/1POG-216SZ/20260320T000000">https://www.gov.pl/zagospodarowanieprzestrzenne/app/StrefaPlanistyczna/PL.ZIPPZP.11393/100205-POG/1POG-216SZ/20260320T000000</a>
<b>przestrzeń nazw</b>	PL.ZIPPZP.11393/100205-POG
<b>lokalny id</b>	1POG-216SZ



wersja id	20260320T000000
początek wersji obiektu	2026-03-20T00:00
nazwa	strefa wielofunkcyjna z zabudową zagrodową
oznaczenie	216SZ
symbol	SZ
obowiązuje od	2024-06-28
obowiązuje do	obecnie
status	w opracowaniu <a href="https://inspire.ec.europa.eu/codelist/ProcessStepGeneralValue/elaboration">https://inspire.ec.europa.eu/codelist/ProcessStepGeneralValue/elaboration</a>
charakter ustalenia	ogólnie wiążące <a href="https://inspire.ec.europa.eu/codelist/RegulationNatureValue/generallyBinding">https://inspire.ec.europa.eu/codelist/RegulationNatureValue/generallyBinding</a>
profil podstawowy	teren zabudowy zagrodowej teren produkcji w gospodarstwach rolnych teren akwakultury i obsługi rybactwa teren komunikacji teren zieleni urządzonej teren ogrodów działkowych teren infrastruktury technicznej
profil dodatkowy	teren wielkotowarowej produkcji rolnej teren usług teren wód
maksymalna nadziemna intensywność zabudowy	0.4
maksymalny udział powierzchni zabudowy	20%
maksymalna wysokość zabudowy	15.0 m
minimalny udział powierzchni biologicznie czynnej	30%
geometria	
plan	<a href="https://www.gov.pl/zagospodarowanieprzestrzenne/app/AktPlanowaniaPrzestrzennego/PL.ZIPPZP.11393/100205-POG/1POG">https://www.gov.pl/zagospodarowanieprzestrzenne/app/AktPlanowaniaPrzestrzennego/PL.ZIPPZP.11393/100205-POG/1POG</a>
strefa planistyczna	PL.ZIPPZP.11393_100205-POG_1POG-217SZ_20260320T000000
identyfikator	<a href="https://www.gov.pl/zagospodarowanieprzestrzenne/app/StrefaPlanistyczna/PL.ZIPPZP.11393/100205-POG/1POG-217SZ/20260320T000000">https://www.gov.pl/zagospodarowanieprzestrzenne/app/StrefaPlanistyczna/PL.ZIPPZP.11393/100205-POG/1POG-217SZ/20260320T000000</a>
przestrzeń nazw	PL.ZIPPZP.11393/100205-POG

<b>lokalny id</b>	1POG-217SZ
<b>wersja id</b>	20260320T000000
<b>początek wersji obiektu</b>	2026-03-20T00:00
<b>nazwa</b>	strefa wielofunkcyjna z zabudową zagrodową
<b>oznaczenie</b>	217SZ
<b>symbol</b>	SZ
<b>obowiązuje od</b>	2024-06-28
<b>obowiązuje do</b>	obecnie
<b>status</b>	w opracowaniu <a href="https://inspire.ec.europa.eu/codelist/ProcessStepGeneralValue/elaboration">https://inspire.ec.europa.eu/codelist/ProcessStepGeneralValue/elaboration</a>
<b>charakter ustalenia</b>	ogólnie wiążące <a href="https://inspire.ec.europa.eu/codelist/RegulationNatureValue/generallyBinding">https://inspire.ec.europa.eu/codelist/RegulationNatureValue/generallyBinding</a>
<b>profil podstawowy</b>	teren zabudowy zagrodowej teren produkcji w gospodarstwach rolnych teren akwakultury i obsługi rybactwa teren komunikacji teren zieleni urządzonej teren ogrodów działkowych teren infrastruktury technicznej
<b>profil dodatkowy</b>	teren wielkotowarowej produkcji rolnej teren usług teren wód
<b>maksymalna nadziemna intensywność zabudowy</b>	0.4
<b>maksymalny udział powierzchni zabudowy</b>	20%
<b>maksymalna wysokość zabudowy</b>	15.0 m
<b>minimalny udział powierzchni biologicznie czynnej</b>	30%
<b>geometria</b>	
<b>plan</b>	<a href="https://www.gov.pl/zagospodarowanieprzestrzenne/app/AktPlanowaniaPrzestrzennego/PL.ZIPPZP.11393/100205-POG/1POG">https://www.gov.pl/zagospodarowanieprzestrzenne/app/AktPlanowaniaPrzestrzennego/PL.ZIPPZP.11393/100205-POG/1POG</a>
<b>strefa planistyczna</b>	PL.ZIPPZP.11393_100205-POG_1POG-218SZ_20260320T000000
<b>identyfikator</b>	<a href="https://www.gov.pl/zagospodarowanieprzestrzenne/app/StrefaPlanistyczna/PL.ZIPPZP.11393/100205-POG/1POG-218SZ/20260320T000000">https://www.gov.pl/zagospodarowanieprzestrzenne/app/StrefaPlanistyczna/PL.ZIPPZP.11393/100205-POG/1POG-218SZ/20260320T000000</a>

<b>przestrzen nazw</b>	PL.ZIPPZP.11393/100205-POG
<b>lokalny id</b>	1POG-218SZ
<b>wersja id</b>	20260320T000000
<b>początek wersji obiektu</b>	2026-03-20T00:00
<b>nazwa</b>	strefa wielofunkcyjna z zabudową zagrodową
<b>oznaczenie</b>	218SZ
<b>symbol</b>	SZ
<b>obowiązuje od</b>	2024-06-28
<b>obowiązuje do</b>	obecnie
<b>status</b>	w opracowaniu <a href="https://inspire.ec.europa.eu/codelist/ProcessStepGeneralValue/elaboration">https://inspire.ec.europa.eu/codelist/ProcessStepGeneralValue/elaboration</a>
<b>charakter ustalenia</b>	ogólnie wiążące <a href="https://inspire.ec.europa.eu/codelist/RegulationNatureValue/generallyBinding">https://inspire.ec.europa.eu/codelist/RegulationNatureValue/generallyBinding</a>
<b>profil podstawowy</b>	teren zabudowy zagrodowej teren produkcji w gospodarstwach rolnych teren akwakultury i obsługi rybactwa teren komunikacji teren zieleni urządzonej teren ogrodów działkowych teren infrastruktury technicznej
<b>profil dodatkowy</b>	teren wielkotowarowej produkcji rolnej teren usług teren wód
<b>maksymalna nadziemna intensywność zabudowy</b>	0.4
<b>maksymalny udział powierzchni zabudowy</b>	20%
<b>maksymalna wysokość zabudowy</b>	15.0 m
<b>minimalny udział powierzchni biologicznie czynnej</b>	30%
<b>geometria</b>	
<b>plan</b>	<a href="https://www.gov.pl/zagospodarowanieprzestrzenne/app/AktPlanowaniaPrzestrzennego/PL.ZIPPZP.11393/100205-POG/1POG">https://www.gov.pl/zagospodarowanieprzestrzenne/app/AktPlanowaniaPrzestrzennego/PL.ZIPPZP.11393/100205-POG/1POG</a>
<b>strefa planistyczna</b>	PL.ZIPPZP.11393_100205-POG_1POG-219SZ_20260320T000000
<b>identyfikator</b>	<a href="https://www.gov.pl/zagospodarowanieprzestrzenne/app/StrefaPlanistyczna/PL.ZIPPZP.11393/100205-POG/1POG-219SZ">https://www.gov.pl/zagospodarowanieprzestrzenne/app/StrefaPlanistyczna/PL.ZIPPZP.11393/100205-POG/1POG-219SZ</a>

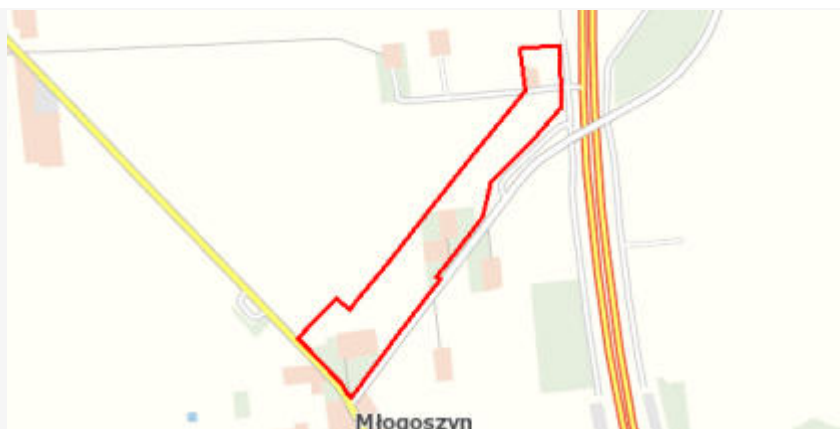
	/20260320T000000
przestrzen nazw	PL.ZIPPZP.11393/100205-POG
lokalny id	1POG-219SZ
wersja id	20260320T000000
początek wersji obiektu	2026-03-20T00:00
nazwa	strefa wielofunkcyjna z zabudową zagrodową
oznaczenie	219SZ
symbol	SZ
obowiązuje od	2024-06-28
obowiązuje do	obecnie
status	w opracowaniu <a href="https://inspire.ec.europa.eu/codelist/ProcessStepGeneralValue/elaboration">https://inspire.ec.europa.eu/codelist/ProcessStepGeneralValue/elaboration</a>
charakter ustalenia	ogólnie wiążące <a href="https://inspire.ec.europa.eu/codelist/RegulationNatureValue/generallyBinding">https://inspire.ec.europa.eu/codelist/RegulationNatureValue/generallyBinding</a>
profil podstawowy	teren zabudowy zagrodowej teren produkcji w gospodarstwach rolnych teren akwakultury i obsługi rybactwa teren komunikacji teren zieleni urządzonej teren ogrodów działkowych teren infrastruktury technicznej
profil dodatkowy	teren wielkotowarowej produkcji rolnej teren usług teren wód
maksymalna nadziemna intensywność zabudowy	0.8
maksymalny udział powierzchni zabudowy	40%
maksymalna wysokość zabudowy	15.0 m
minimalny udział powierzchni biologicznie czynnej	30%
geometria	
plan	<a href="https://www.gov.pl/zagospodarowanieprzestrzenne/app/AktPlanowaniaPrzestrzennego/PL.ZIPPZP.11393/100205-POG/1POG">https://www.gov.pl/zagospodarowanieprzestrzenne/app/AktPlanowaniaPrzestrzennego/PL.ZIPPZP.11393/100205-POG/1POG</a>
strefa planistyczna	PL.ZIPPZP.11393_100205-POG_1POG-220SZ_20260320T000000

<b>identyfier</b>	<a href="https://www.gov.pl/zagospodarowanieprzestrzenne/app/StrefaPlanistyczna/PL.ZIPPZP.11393/100205-POG/1POG-220SZ/20260320T000000">https://www.gov.pl/zagospodarowanieprzestrzenne/app/StrefaPlanistyczna/PL.ZIPPZP.11393/100205-POG/1POG-220SZ/20260320T000000</a>
<b>przestrzen nazw</b>	PL.ZIPPZP.11393/100205-POG
<b>lokalny id</b>	1POG-220SZ
<b>wersja id</b>	20260320T000000
<b>początek wersji obiektu</b>	2026-03-20T00:00
<b>nazwa</b>	strefa wielofunkcyjna z zabudową zagrodową
<b>oznaczenie</b>	220SZ
<b>symbol</b>	SZ
<b>obowiązuje od</b>	2024-06-28
<b>obowiązuje do</b>	obecnie
<b>status</b>	w opracowaniu <a href="https://inspire.ec.europa.eu/codelist/ProcessStepGeneralValue/elaboration">https://inspire.ec.europa.eu/codelist/ProcessStepGeneralValue/elaboration</a>
<b>charakter ustalenia</b>	ogólnie wiążące <a href="https://inspire.ec.europa.eu/codelist/RegulationNatureValue/generallyBinding">https://inspire.ec.europa.eu/codelist/RegulationNatureValue/generallyBinding</a>
<b>profil podstawowy</b>	teren zabudowy zagrodowej teren produkcji w gospodarstwach rolnych teren akwakultury i obsługi rybactwa teren komunikacji teren zieleni urządzonej teren ogrodów działkowych teren infrastruktury technicznej
<b>profil dodatkowy</b>	teren wielkotowarowej produkcji rolnej teren usług teren wód
<b>maksymalna nadziemna intensywność zabudowy</b>	0.4
<b>maksymalny udział powierzchni zabudowy</b>	20%
<b>maksymalna wysokość zabudowy</b>	15.0 m
<b>minimalny udział powierzchni biologicznie czynnej</b>	30%
<b>geometria</b>	
<b>plan</b>	<a href="https://www.gov.pl/zagospodarowanieprzestrzenne/app/AktPlanowaniaPrzestrzennego/PL.ZIPPZP.11393/100205-POG/1POG">https://www.gov.pl/zagospodarowanieprzestrzenne/app/AktPlanowaniaPrzestrzennego/PL.ZIPPZP.11393/100205-POG/1POG</a>

<b>strefa planistyczna</b>	PL.ZIPPZP.11393_100205-POG_1POG-221SZ_20260320T000000
<b>identfier</b>	<a href="https://www.gov.pl/zagospodarowanieprzestrzenne/app/StrefaPlanistyczna/PL.ZIPPZP.11393/100205-POG/1POG-221SZ/20260320T000000">https://www.gov.pl/zagospodarowanieprzestrzenne/app/StrefaPlanistyczna/PL.ZIPPZP.11393/100205-POG/1POG-221SZ/20260320T000000</a>
<b>przestrzen nazw</b>	PL.ZIPPZP.11393/100205-POG
<b>lokalny id</b>	1POG-221SZ
<b>wersja id</b>	20260320T000000
<b>poczatek wersji obiektu</b>	2026-03-20T00:00
<b>nazwa</b>	strefa wielofunkcyjna z zabudową zagrodową
<b>oznaczenie</b>	221SZ
<b>symbol</b>	SZ
<b>obowiazuje od</b>	2024-06-28
<b>obowiazuje do</b>	obecnie
<b>status</b>	w opracowaniu <a href="https://inspire.ec.europa.eu/codelist/ProcessStepGeneralValue/elaboration">https://inspire.ec.europa.eu/codelist/ProcessStepGeneralValue/elaboration</a>
<b>charakter ustalenia</b>	ogólnie wiążące <a href="https://inspire.ec.europa.eu/codelist/RegulationNatureValue/generallyBinding">https://inspire.ec.europa.eu/codelist/RegulationNatureValue/generallyBinding</a>
<b>profil podstawowy</b>	teren zabudowy zagrodowej teren produkcji w gospodarstwach rolnych teren akwakultury i obsługi rybactwa teren komunikacji teren zieleni urządzonej teren ogrodów działkowych teren infrastruktury technicznej
<b>profil dodatkowy</b>	teren wielkotowarowej produkcji rolnej teren usług teren wód
<b>maksymalna nadziemna intensywnosc zabudowy</b>	0.6
<b>maksymalny udzial powierzchni zabudowy</b>	30%
<b>maksymalna wysokosc zabudowy</b>	15.0 m
<b>minimalny udzial powierzchni biologicznie czynnej</b>	30%
<b>geometria</b>	
<b>plan</b>	<a href="https://www.gov.pl/zagospodarowanieprzestrzenne/app">https://www.gov.pl/zagospodarowanieprzestrzenne/app</a>



<b>strefa planistyczna</b>	PL.ZIPPZP.11393_100205-POG_1POG-222SZ_20260320T000000
<b>identfier</b>	<a href="https://www.gov.pl/zagospodarowanieprzestrzenne/app/StrefaPlanistyczna/PL.ZIPPZP.11393/100205-POG/1POG-222SZ/20260320T000000">https://www.gov.pl/zagospodarowanieprzestrzenne/app/StrefaPlanistyczna/PL.ZIPPZP.11393/100205-POG/1POG-222SZ/20260320T000000</a>
<b>przestrzen nazw</b>	PL.ZIPPZP.11393/100205-POG
<b>lokalny id</b>	1POG-222SZ
<b>wersja id</b>	20260320T000000
<b>poczatek wersji obiektu</b>	2026-03-20T00:00
<b>nazwa</b>	strefa wielofunkcyjna z zabudową zagrodową
<b>oznaczenie</b>	222SZ
<b>symbol</b>	SZ
<b>obowiazuje od</b>	2024-06-28
<b>obowiazuje do</b>	obecnie
<b>status</b>	w opracowaniu <a href="https://inspire.ec.europa.eu/codelist/ProcessStepGeneralValue/elaboration">https://inspire.ec.europa.eu/codelist/ProcessStepGeneralValue/elaboration</a>
<b>charakter ustalenia</b>	ogólnie wiążące <a href="https://inspire.ec.europa.eu/codelist/RegulationNatureValue/generallyBinding">https://inspire.ec.europa.eu/codelist/RegulationNatureValue/generallyBinding</a>
<b>profil podstawowy</b>	teren zabudowy zagrodowej teren produkcji w gospodarstwach rolnych teren akwakultury i obsługi rybactwa teren komunikacji teren zieleni urządzonej teren ogrodów działkowych teren infrastruktury technicznej
<b>profil dodatkowy</b>	teren wielkotowarowej produkcji rolnej teren usług teren wód
<b>maksymalna nadziemna intensywnosc zabudowy</b>	0.6
<b>maksymalny udzial powierzchni zabudowy</b>	30%
<b>maksymalna wysokosc zabudowy</b>	15.0 m
<b>minimalny udzial powierzchni biologicznie czynnej</b>	40%

**geometria**

plan	<a href="https://www.gov.pl/zagospodarowanieprzestrzenne/app/AktPlanowaniaPrzestrzennego/PL.ZIPPZP.11393/100205-POG/1POG">https://www.gov.pl/zagospodarowanieprzestrzenne/app/AktPlanowaniaPrzestrzennego/PL.ZIPPZP.11393/100205-POG/1POG</a>
strefa planistyczna	PL.ZIPPZP.11393_100205-POG_1POG-223SZ_20260320T000000
identyfier	<a href="https://www.gov.pl/zagospodarowanieprzestrzenne/app/StrefaPlanistyczna/PL.ZIPPZP.11393/100205-POG/1POG-223SZ/20260320T000000">https://www.gov.pl/zagospodarowanieprzestrzenne/app/StrefaPlanistyczna/PL.ZIPPZP.11393/100205-POG/1POG-223SZ/20260320T000000</a>
przestrzen nazw	PL.ZIPPZP.11393/100205-POG
lokalny id	1POG-223SZ
wersja id	20260320T000000
początek wersji obiektu	2026-03-20T00:00
nazwa	strefa wielofunkcyjna z zabudową zagrodową
oznaczenie	223SZ
symbol	SZ
obowiązuje od	2024-06-28
obowiązuje do	obecnie
status	w opracowaniu <a href="https://inspire.ec.europa.eu/codelist/ProcessStepGeneralValue/elaboration">https://inspire.ec.europa.eu/codelist/ProcessStepGeneralValue/elaboration</a>
charakter ustalenia	ogólnie wiążące <a href="https://inspire.ec.europa.eu/codelist/RegulationNatureValue/generallyBinding">https://inspire.ec.europa.eu/codelist/RegulationNatureValue/generallyBinding</a>
profil podstawowy	teren zabudowy zagrodowej teren produkcji w gospodarstwach rolnych teren akwakultury i obsługi rybactwa teren komunikacji teren zieleni urządzonej teren ogrodów działkowych teren infrastruktury technicznej
profil dodatkowy	teren wielkotowarowej produkcji rolnej teren usług teren wód
maksymalna nadziemna intensywnosc zabudowy	0.4
maksymalny udział powierzchni zabudowy	20%
maksymalna wysokosc zabudowy	15.0 m
minimalny udział powierzchni biologicznie czynnej	30%
geometria	



plan

<https://www.gov.pl/zagospodarowanieprzestrzenne/app/AktPlanowaniaPrzestrzennego/PL.ZIPPZP.11393/100205-POG/1POG>

strefa planistyczna

PL.ZIPPZP.11393\_100205-POG\_1POG-224SZ\_20260320T000000

identyfier

<https://www.gov.pl/zagospodarowanieprzestrzenne/app/StrefaPlanistyczna/PL.ZIPPZP.11393/100205-POG/1POG-224SZ/20260320T000000>

przestrzen nazw

PL.ZIPPZP.11393/100205-POG

lokalny id

1POG-224SZ

wersja id

20260320T000000

poczatek wersji obiektu

2026-03-20T00:00

nazwa

strefa wielofunkcyjna z zabudową zagrodową

oznaczenie

224SZ

symbol

SZ

obowiazuje od

2024-06-28

obowiazuje do

obecnie

status

w opracowaniu  
<https://inspire.ec.europa.eu/codelist/ProcessStepGeneralValue/elaboration>

charakter ustalenia

ogólnie wiążące  
<https://inspire.ec.europa.eu/codelist/RegulationNatureValue/generallyBinding>

profil podstawowy

teren zabudowy zagrodowej  
teren produkcji w gospodarstwach rolnych  
teren akwakultury i obsługi rybactwa  
teren komunikacji  
teren zieleni urządzonej  
teren ogrodów działkowych  
teren infrastruktury technicznej

profil dodatkowy

teren wielkotowarowej produkcji rolnej  
teren usług  
teren wód

maksymalna nadziemna intensywnosc zabudowy

0.4

maksymalny udzial powierzchni zabudowy

20%

maksymalna wysokosc zabudowy

15.0 m

minimalny udzial powierzchni

biologicznie czynnej	30%
geometria	
plan	<a href="https://www.gov.pl/zagospodarowanieprzestrzenne/app/AktPlanowaniaPrzestrzennego/PL.ZIPPZP.11393/100205-POG/1POG">https://www.gov.pl/zagospodarowanieprzestrzenne/app/AktPlanowaniaPrzestrzennego/PL.ZIPPZP.11393/100205-POG/1POG</a>
strefa planistyczna	PL.ZIPPZP.11393_100205-POG_1POG-225SZ_20260320T000000
identfier	<a href="https://www.gov.pl/zagospodarowanieprzestrzenne/app/StrefaPlanistyczna/PL.ZIPPZP.11393/100205-POG/1POG-225SZ/20260320T000000">https://www.gov.pl/zagospodarowanieprzestrzenne/app/StrefaPlanistyczna/PL.ZIPPZP.11393/100205-POG/1POG-225SZ/20260320T000000</a>
przestrzen nazw	PL.ZIPPZP.11393/100205-POG
lokalny id	1POG-225SZ
wersja id	20260320T000000
początek wersji obiektu	2026-03-20T00:00
nazwa	strefa wielofunkcyjna z zabudową zagrodową
oznaczenie	225SZ
symbol	SZ
obowiązuje od	2024-06-28
obowiązuje do	obecnie
status	w opracowaniu <a href="https://inspire.ec.europa.eu/codelist/ProcessStepGeneralValue/elaboration">https://inspire.ec.europa.eu/codelist/ProcessStepGeneralValue/elaboration</a>
charakter ustalenia	ogólnie wiążące <a href="https://inspire.ec.europa.eu/codelist/RegulationNatureValue/generallyBinding">https://inspire.ec.europa.eu/codelist/RegulationNatureValue/generallyBinding</a>
profil podstawowy	teren zabudowy zagrodowej teren produkcji w gospodarstwach rolnych teren akwakultury i obsługi rybactwa teren komunikacji teren zieleni urządzonej teren ogrodów działkowych teren infrastruktury technicznej
profil dodatkowy	teren wielkotowarowej produkcji rolnej teren usług teren wód
maksymalna nadziemna intensywnosc zabudowy	0.4
maksymalny udział powierzchni zabudowy	20%
maksymalna wysokosc zabudowy	15.0 m


minimalny udział powierzchni biologicznie czynnej	30%
geometria	
plan	<a href="https://www.gov.pl/zagospodarowanieprzestrzenne/app/AktPlanowaniaPrzestrzennego/PL.ZIPPZP.11393/100205-POG/1POG">https://www.gov.pl/zagospodarowanieprzestrzenne/app/AktPlanowaniaPrzestrzennego/PL.ZIPPZP.11393/100205-POG/1POG</a>
strefa planistyczna	PL.ZIPPZP.11393_100205-POG_1POG-226SZ_20260320T000000
identyfier	<a href="https://www.gov.pl/zagospodarowanieprzestrzenne/app/StrefaPlanistyczna/PL.ZIPPZP.11393/100205-POG/1POG-226SZ/20260320T000000">https://www.gov.pl/zagospodarowanieprzestrzenne/app/StrefaPlanistyczna/PL.ZIPPZP.11393/100205-POG/1POG-226SZ/20260320T000000</a>
przestrzen nazw	PL.ZIPPZP.11393/100205-POG
lokalny id	1POG-226SZ
wersja id	20260320T000000
poczatek wersji obiektu	2026-03-20T00:00
nazwa	strefa wielofunkcyjna z zabudową zagrodową
oznaczenie	226SZ
symbol	SZ
obowiazuje od	2024-06-28
obowiazuje do	obecnie
status	w opracowaniu <a href="https://inspire.ec.europa.eu/codelist/ProcessStepGeneralValue/elaboration">https://inspire.ec.europa.eu/codelist/ProcessStepGeneralValue/elaboration</a>
charakter ustalenia	ogólnie wiążące <a href="https://inspire.ec.europa.eu/codelist/RegulationNatureValue/generallyBinding">https://inspire.ec.europa.eu/codelist/RegulationNatureValue/generallyBinding</a>
profil podstawowy	teren zabudowy zagrodowej teren produkcji w gospodarstwach rolnych teren akwakultury i obsługi rybactwa teren komunikacji teren zieleni urządzonej teren ogrodów działkowych teren infrastruktury technicznej
profil dodatkowy	teren wielkotowarowej produkcji rolnej teren usług teren wód
maksymalna nadziemna intensywnosc zabudowy	0.4
maksymalny udział powierzchni zabudowy	20%

<b>maksymalna wysokość zabudowy</b>	15.0 m
<b>minimalny udział powierzchni biologicznie czynnej</b>	30%
<b>geometria</b>	
<b>plan</b>	<a href="https://www.gov.pl/zagospodarowanieprzestrzenne/app/AktPlanowaniaPrzestrzennego/PL.ZIPPZP.11393/100205-POG/1POG">https://www.gov.pl/zagospodarowanieprzestrzenne/app/AktPlanowaniaPrzestrzennego/PL.ZIPPZP.11393/100205-POG/1POG</a>
<b>strefa planistyczna</b>	PL.ZIPPZP.11393_100205-POG_1POG-227SZ_20260320T000000
<b>identyfikator</b>	<a href="https://www.gov.pl/zagospodarowanieprzestrzenne/app/StrefaPlanistyczna/PL.ZIPPZP.11393/100205-POG/1POG-227SZ/20260320T000000">https://www.gov.pl/zagospodarowanieprzestrzenne/app/StrefaPlanistyczna/PL.ZIPPZP.11393/100205-POG/1POG-227SZ/20260320T000000</a>
<b>przestrzeń nazw</b>	PL.ZIPPZP.11393/100205-POG
<b>lokalny id</b>	1POG-227SZ
<b>wersja id</b>	20260320T000000
<b>początek wersji obiektu</b>	2026-03-20T00:00
<b>nazwa</b>	strefa wielofunkcyjna z zabudową zagrodową
<b>oznaczenie</b>	227SZ
<b>symbol</b>	SZ
<b>obowiązuje od</b>	2024-06-28
<b>obowiązuje do</b>	obecnie
<b>status</b>	w opracowaniu <a href="https://inspire.ec.europa.eu/codelist/ProcessStepGeneralValue/elaboration">https://inspire.ec.europa.eu/codelist/ProcessStepGeneralValue/elaboration</a>
<b>charakter ustalenia</b>	ogólnie wiążące <a href="https://inspire.ec.europa.eu/codelist/RegulationNatureValue/generallyBinding">https://inspire.ec.europa.eu/codelist/RegulationNatureValue/generallyBinding</a>
<b>profil podstawowy</b>	teren zabudowy zagrodowej teren produkcji w gospodarstwach rolnych teren akwakultury i obsługi rybactwa teren komunikacji teren zieleni urządzonej teren ogrodów działkowych teren infrastruktury technicznej
<b>profil dodatkowy</b>	teren wielkotowarowej produkcji rolnej teren usług teren wód
<b>maksymalna nadziemna intensywność zabudowy</b>	0.4
<b>maksymalny udział powierzchni</b>	



zabudowy	20%
maksymalna wysokość zabudowy	15.0 m
minimalny udział powierzchni biologicznie czynnej	30%
geometria	
plan	<a href="https://www.gov.pl/zagospodarowanieprzestrzenne/app/AktPlanowaniaPrzestrzennego/PL.ZIPPZP.11393/100205-POG/1POG">https://www.gov.pl/zagospodarowanieprzestrzenne/app/AktPlanowaniaPrzestrzennego/PL.ZIPPZP.11393/100205-POG/1POG</a>
strefa planistyczna	PL.ZIPPZP.11393_100205-POG_1POG-228SZ_20260320T000000
identyfikator	<a href="https://www.gov.pl/zagospodarowanieprzestrzenne/app/StrefaPlanistyczna/PL.ZIPPZP.11393/100205-POG/1POG-228SZ/20260320T000000">https://www.gov.pl/zagospodarowanieprzestrzenne/app/StrefaPlanistyczna/PL.ZIPPZP.11393/100205-POG/1POG-228SZ/20260320T000000</a>
przestrzeń nazw	PL.ZIPPZP.11393/100205-POG
lokalny id	1POG-228SZ
wersja id	20260320T000000
początek wersji obiektu	2026-03-20T00:00
nazwa	strefa wielofunkcyjna z zabudową zagrodową
oznaczenie	228SZ
symbol	SZ
obowiązuje od	2024-06-28
obowiązuje do	obecnie
status	w opracowaniu <a href="https://inspire.ec.europa.eu/codelist/ProcessStepGeneralValue/elaboration">https://inspire.ec.europa.eu/codelist/ProcessStepGeneralValue/elaboration</a>
charakter ustalenia	ogólnie wiążące <a href="https://inspire.ec.europa.eu/codelist/RegulationNatureValue/generallyBinding">https://inspire.ec.europa.eu/codelist/RegulationNatureValue/generallyBinding</a>
profil podstawowy	teren zabudowy zagrodowej teren produkcji w gospodarstwach rolnych teren akwakultury i obsługi rybactwa teren komunikacji teren zieleni urządzonej teren ogrodów działkowych teren infrastruktury technicznej
profil dodatkowy	teren wielkotowarowej produkcji rolnej teren usług teren wód
maksymalna nadziemna intensywność zabudowy	0.6

<b>maksymalny udział powierzchni zabudowy</b>	30%
<b>maksymalna wysokość zabudowy</b>	15.0 m
<b>minimalny udział powierzchni biologicznie czynnej</b>	30%
<b>geometria</b>	
<b>plan</b>	<a href="https://www.gov.pl/zagospodarowanieprzestrzenne/app/AktPlanowaniaPrzestrzennego/PL.ZIPPZP.11393/100205-POG/1POG">https://www.gov.pl/zagospodarowanieprzestrzenne/app/AktPlanowaniaPrzestrzennego/PL.ZIPPZP.11393/100205-POG/1POG</a>
<b>strefa planistyczna</b>	PL.ZIPPZP.11393_100205-POG_1POG-229SZ_20260320T000000
<b>identyfier</b>	<a href="https://www.gov.pl/zagospodarowanieprzestrzenne/app/StrefaPlanistyczna/PL.ZIPPZP.11393/100205-POG/1POG-229SZ/20260320T000000">https://www.gov.pl/zagospodarowanieprzestrzenne/app/StrefaPlanistyczna/PL.ZIPPZP.11393/100205-POG/1POG-229SZ/20260320T000000</a>
<b>przestrzeń nazw</b>	PL.ZIPPZP.11393/100205-POG
<b>lokalny id</b>	1POG-229SZ
<b>wersja id</b>	20260320T000000
<b>początek wersji obiektu</b>	2026-03-20T00:00
<b>nazwa</b>	strefa wielofunkcyjna z zabudową zagrodową
<b>oznaczenie</b>	229SZ
<b>symbol</b>	SZ
<b>obowiązuje od</b>	2024-06-28
<b>obowiązuje do</b>	obecnie
<b>status</b>	w opracowaniu <a href="https://inspire.ec.europa.eu/codelist/ProcessStepGeneralValue/elaboration">https://inspire.ec.europa.eu/codelist/ProcessStepGeneralValue/elaboration</a>
<b>charakter ustalenia</b>	ogólnie wiążące <a href="https://inspire.ec.europa.eu/codelist/RegulationNatureValue/generallyBinding">https://inspire.ec.europa.eu/codelist/RegulationNatureValue/generallyBinding</a>
<b>profil podstawowy</b>	teren zabudowy zagrodowej teren produkcji w gospodarstwach rolnych teren akwakultury i obsługi rybactwa teren komunikacji teren zieleni urządzonej teren ogrodów działkowych teren infrastruktury technicznej
<b>profil dodatkowy</b>	teren wielkotowarowej produkcji rolnej teren usług teren wód
<b>maksymalna nadziemna</b>	

<b>intensywnosc zabudowy</b>	0.4
<b>maksymalny udzial powierzchni zabudowy</b>	20%
<b>maksymalna wysokosc zabudowy</b>	15.0 m
<b>minimalny udzial powierzchni biologicznie czynnej</b>	30%
<b>geometria</b>	
<b>plan</b>	<a href="https://www.gov.pl/zagospodarowanieprzestrzenne/app/AktPlanowaniaPrzestrzennego/PL.ZIPPZP.11393/100205-POG/1POG">https://www.gov.pl/zagospodarowanieprzestrzenne/app/AktPlanowaniaPrzestrzennego/PL.ZIPPZP.11393/100205-POG/1POG</a>
<b>strefa planistyczna</b>	PL.ZIPPZP.11393_100205-POG_1POG-230SZ_20260320T000000
<b>identfier</b>	<a href="https://www.gov.pl/zagospodarowanieprzestrzenne/app/StrefaPlanistyczna/PL.ZIPPZP.11393/100205-POG/1POG-230SZ/20260320T000000">https://www.gov.pl/zagospodarowanieprzestrzenne/app/StrefaPlanistyczna/PL.ZIPPZP.11393/100205-POG/1POG-230SZ/20260320T000000</a>
<b>przestrzen nazw</b>	PL.ZIPPZP.11393/100205-POG
<b>lokalny id</b>	1POG-230SZ
<b>wersja id</b>	20260320T000000
<b>poczatek wersji obiektu</b>	2026-03-20T00:00
<b>nazwa</b>	strefa wielofunkcyjna z zabudową zagrodową
<b>oznaczenie</b>	230SZ
<b>symbol</b>	SZ
<b>obowiazuje od</b>	2024-06-28
<b>obowiazuje do</b>	obecnie
<b>status</b>	w opracowaniu <a href="https://inspire.ec.europa.eu/codelist/ProcessStepGeneralValue/elaboration">https://inspire.ec.europa.eu/codelist/ProcessStepGeneralValue/elaboration</a>
<b>charakter ustalenia</b>	ogólnie wiążące <a href="https://inspire.ec.europa.eu/codelist/RegulationNatureValue/generallyBinding">https://inspire.ec.europa.eu/codelist/RegulationNatureValue/generallyBinding</a>
<b>profil podstawowy</b>	teren zabudowy zagrodowej teren produkcji w gospodarstwach rolnych teren akwakultury i obsługi rybactwa teren komunikacji teren zieleni urządzonej teren ogrodów działkowych teren infrastruktury technicznej
<b>profil dodatkowy</b>	teren wielkotowarowej produkcji rolnej teren usług teren wód

maksymalna nadziemna intensywnosc zabudowy	0.6
maksymalny udzial powierzchni zabudowy	30%
maksymalna wysokosc zabudowy	15.0 m
minimalny udzial powierzchni biologicznie czynnej	30%

geometria



**plan** <https://www.gov.pl/zagospodarowanieprzestrzenne/app/AktPlanowaniaPrzestrzennego/PL.ZIPPZP.11393/100205-POG/1POG>

**strefa planistyczna** PL.ZIPPZP.11393\_100205-POG\_1POG-231SZ\_20260320T000000

**identfier** <https://www.gov.pl/zagospodarowanieprzestrzenne/app/StrefaPlanistyczna/PL.ZIPPZP.11393/100205-POG/1POG-231SZ/20260320T000000>

**przestrzen nazw** PL.ZIPPZP.11393/100205-POG

**lokalny id** 1POG-231SZ

**wersja id** 20260320T000000

**poczatek wersji obiektu** 2026-03-20T00:00

**nazwa** strefa wielofunkcyjna z zabudową zagrodową

**oznaczenie** 231SZ

**symbol** SZ

**obowiazuje od** 2024-06-28


**obowiazuje do** obecnie

**status** w opracowaniu  
<https://inspire.ec.europa.eu/codelist/ProcessStepGeneralValue/elaboration>


**charakter ustalenia** ogólnie wiążące  
<https://inspire.ec.europa.eu/codelist/RegulationNatureValue/generallyBinding>

**profil podstawowy** teren zabudowy zagrodowej  
teren produkcji w gospodarstwach rolnych  
teren akwakultury i obsługi rybactwa  
teren komunikacji  
teren zieleni urządzonej  
teren ogrodów działkowych  
teren infrastruktury technicznej


**profil dodatkowy** teren wielkotowarowej produkcji rolnej


	teren usług teren wód
maksymalna nadziemna intensywnosc zabudowy	0.4
maksymalny udzial powierzchni zabudowy	20%
maksymalna wysokosc zabudowy	15.0 m
minimalny udzial powierzchni biologicznie czynnej	30%
geometria	
plan	<a href="https://www.gov.pl/zagospodarowanieprzestrzenne/app/AktPlanowaniaPrzestrzennego/PL.ZIPPZP.11393/100205-POG/1POG">https://www.gov.pl/zagospodarowanieprzestrzenne/app/AktPlanowaniaPrzestrzennego/PL.ZIPPZP.11393/100205-POG/1POG</a>
strefa planistyczna	PL.ZIPPZP.11393_100205-POG_1POG-232SZ_20260320T000000
identfier	<a href="https://www.gov.pl/zagospodarowanieprzestrzenne/app/StrefaPlanistyczna/PL.ZIPPZP.11393/100205-POG/1POG-232SZ/20260320T000000">https://www.gov.pl/zagospodarowanieprzestrzenne/app/StrefaPlanistyczna/PL.ZIPPZP.11393/100205-POG/1POG-232SZ/20260320T000000</a>
przestrzen nazw	PL.ZIPPZP.11393/100205-POG
lokalny id	1POG-232SZ
wersja id	20260320T000000
poczatek wersji obiektu	2026-03-20T00:00
nazwa	strefa wielofunkcyjna z zabudową zagrodową
oznaczenie	232SZ
symbol	SZ
obowiazuje od	2024-06-28
obowiazuje do	obecnie
status	w opracowaniu <a href="https://inspire.ec.europa.eu/codelist/ProcessStepGeneralValue/elaboration">https://inspire.ec.europa.eu/codelist/ProcessStepGeneralValue/elaboration</a>
charakter ustalenia	ogólnie wiążące <a href="https://inspire.ec.europa.eu/codelist/RegulationNatureValue/generallyBinding">https://inspire.ec.europa.eu/codelist/RegulationNatureValue/generallyBinding</a>
profil podstawowy	teren zabudowy zagrodowej teren produkcji w gospodarstwach rolnych teren akwakultury i obsługi rybactwa teren komunikacji teren zieleni urządzonej teren ogrodów działkowych teren infrastruktury technicznej



<b>profil dodatkowy</b>	teren wielkotowarowej produkcji rolnej teren usług teren wód
<b>maksymalna nadziemna intensywnosc zabudowy</b>	0.6
<b>maksymalny udzial powierzchni zabudowy</b>	30%
<b>maksymalna wysokosc zabudowy</b>	15.0 m
<b>minimalny udzial powierzchni biologicznie czynnej</b>	30%
<b>geometria</b>	
<b>plan</b>	<a href="https://www.gov.pl/zagospodarowanieprzestrzenne/app/AktPlanowaniaPrzestrzennego/PL.ZIPPZP.11393/100205-POG/1POG">https://www.gov.pl/zagospodarowanieprzestrzenne/app/AktPlanowaniaPrzestrzennego/PL.ZIPPZP.11393/100205-POG/1POG</a>
<b>strefa planistyczna</b>	PL.ZIPPZP.11393_100205-POG_1POG-233SZ_20260320T000000
<b>identfier</b>	<a href="https://www.gov.pl/zagospodarowanieprzestrzenne/app/StrefaPlanistyczna/PL.ZIPPZP.11393/100205-POG/1POG-233SZ/20260320T000000">https://www.gov.pl/zagospodarowanieprzestrzenne/app/StrefaPlanistyczna/PL.ZIPPZP.11393/100205-POG/1POG-233SZ/20260320T000000</a>
<b>przestrzen nazw</b>	PL.ZIPPZP.11393/100205-POG
<b>lokalny id</b>	1POG-233SZ
<b>wersja id</b>	20260320T000000
<b>poczatek wersji obiektu</b>	2026-03-20T00:00
<b>nazwa</b>	strefa wielofunkcyjna z zabudową zagrodową
<b>oznaczenie</b>	233SZ
<b>symbol</b>	SZ
<b>obowiazuje od</b>	2024-06-28
<b>obowiazuje do</b>	obecnie
<b>status</b>	w opracowaniu <a href="https://inspire.ec.europa.eu/codelist/ProcessStepGeneralValue/elaboration">https://inspire.ec.europa.eu/codelist/ProcessStepGeneralValue/elaboration</a>
<b>charakter ustalenia</b>	ogólnie wiążące <a href="https://inspire.ec.europa.eu/codelist/RegulationNatureValue/generallyBinding">https://inspire.ec.europa.eu/codelist/RegulationNatureValue/generallyBinding</a>
<b>profil podstawowy</b>	teren zabudowy zagrodowej teren produkcji w gospodarstwach rolnych teren akwakultury i obsługi rybactwa teren komunikacji teren zieleni urządzonej





	teren ogrodów działkowych teren infrastruktury technicznej
<b>profil dodatkowy</b>	teren wielkotowarowej produkcji rolnej teren usług teren wód
<b>maksymalna nadziemna intensywnosc zabudowy</b>	0.4
<b>maksymalny udzial powierzchni zabudowy</b>	20%
<b>maksymalna wysokosc zabudowy</b>	15.0 m
<b>minimalny udzial powierzchni biologicznie czynnej</b>	30%
<b>geometria</b>	
<b>plan</b>	<a href="https://www.gov.pl/zagospodarowanieprzestrzenne/app/AktPlanowaniaPrzestrzennego/PL.ZIPPZP.11393/100205-POG/1POG">https://www.gov.pl/zagospodarowanieprzestrzenne/app/AktPlanowaniaPrzestrzennego/PL.ZIPPZP.11393/100205-POG/1POG</a>
<b>strefa planistyczna</b>	PL.ZIPPZP.11393_100205-POG_1POG-234SZ_20260320T000000
<b>identfier</b>	<a href="https://www.gov.pl/zagospodarowanieprzestrzenne/app/StrefaPlanistyczna/PL.ZIPPZP.11393/100205-POG/1POG-234SZ/20260320T000000">https://www.gov.pl/zagospodarowanieprzestrzenne/app/StrefaPlanistyczna/PL.ZIPPZP.11393/100205-POG/1POG-234SZ/20260320T000000</a>
<b>przestrzen nazw</b>	PL.ZIPPZP.11393/100205-POG
<b>lokalny id</b>	1POG-234SZ
<b>wersja id</b>	20260320T000000
<b>początek wersji obiektu</b>	2026-03-20T00:00
<b>nazwa</b>	strefa wielofunkcyjna z zabudową zagrodową
<b>oznaczenie</b>	234SZ
<b>symbol</b>	SZ
<b>obowiązuje od</b>	2024-06-28
<b>obowiązuje do</b>	obecnie
<b>status</b>	w opracowaniu <a href="https://inspire.ec.europa.eu/codelist/ProcessStepGeneralValue/elaboration">https://inspire.ec.europa.eu/codelist/ProcessStepGeneralValue/elaboration</a>
<b>charakter ustalenia</b>	ogólnie wiążące <a href="https://inspire.ec.europa.eu/codelist/RegulationNatureValue/generallyBinding">https://inspire.ec.europa.eu/codelist/RegulationNatureValue/generallyBinding</a>
<b>profil podstawowy</b>	teren zabudowy zagrodowej teren produkcji w gospodarstwach rolnych teren akwakultury i obsługi rybactwa

	teren komunikacji teren zieleni urządzonej teren ogrodów działkowych teren infrastruktury technicznej
<b>profil dodatkowy</b>	teren wielkotowarowej produkcji rolnej teren usług teren wód
<b>maksymalna nadziemna intensywnosc zabudowy</b>	0.8
<b>maksymalny udzial powierzchni zabudowy</b>	20%
<b>maksymalna wysokosc zabudowy</b>	15.0 m
<b>minimalny udzial powierzchni biologicznie czynnej</b>	30%
<b>geometria</b>	
<b>plan</b>	<a href="https://www.gov.pl/zagospodarowanieprzestrzenne/app/AktPlanowaniaPrzestrzennego/PL.ZIPPZP.11393/100205-POG/1POG">https://www.gov.pl/zagospodarowanieprzestrzenne/app/AktPlanowaniaPrzestrzennego/PL.ZIPPZP.11393/100205-POG/1POG</a>
<b>strefa planistyczna</b>	PL.ZIPPZP.11393_100205-POG_1POG-235SZ_20260320T000000
<b>identfier</b>	<a href="https://www.gov.pl/zagospodarowanieprzestrzenne/app/StrefaPlanistyczna/PL.ZIPPZP.11393/100205-POG/1POG-235SZ/20260320T000000">https://www.gov.pl/zagospodarowanieprzestrzenne/app/StrefaPlanistyczna/PL.ZIPPZP.11393/100205-POG/1POG-235SZ/20260320T000000</a>
<b>przestrzen nazw</b>	PL.ZIPPZP.11393/100205-POG
<b>lokalny id</b>	1POG-235SZ
<b>wersja id</b>	20260320T000000
<b>początek wersji obiektu</b>	2026-03-20T00:00
<b>nazwa</b>	strefa wielofunkcyjna z zabudową zagrodową
<b>oznaczenie</b>	235SZ
<b>symbol</b>	SZ
<b>obowiązuje od</b>	2024-06-28
<b>obowiązuje do</b>	obecnie
<b>status</b>	w opracowaniu <a href="https://inspire.ec.europa.eu/codelist/ProcessStepGeneralValue/elaboration">https://inspire.ec.europa.eu/codelist/ProcessStepGeneralValue/elaboration</a>
<b>charakter ustalenia</b>	ogólnie wiążące <a href="https://inspire.ec.europa.eu/codelist/RegulationNatureValue/generallyBinding">https://inspire.ec.europa.eu/codelist/RegulationNatureValue/generallyBinding</a>
<b>profil podstawowy</b>	teren zabudowy zagrodowej

	teren produkcji w gospodarstwach rolnych teren akwakultury i obsługi rybactwa teren komunikacji teren zieleni urządzonej teren ogrodów działkowych teren infrastruktury technicznej
<b>profil dodatkowy</b>	teren wielkotowarowej produkcji rolnej teren usług teren wód
<b>maksymalna nadziemna intensywnosc zabudowy</b>	0.6
<b>maksymalny udzial powierzchni zabudowy</b>	30%
<b>maksymalna wysokosc zabudowy</b>	15.0 m
<b>minimalny udzial powierzchni biologicznie czynnej</b>	40%
<b>geometria</b>	
<b>plan</b>	<a href="https://www.gov.pl/zagospodarowanieprzestrzenne/app/AktPlanowaniaPrzestrzennego/PL.ZIPPZP.11393/100205-POG/1POG">https://www.gov.pl/zagospodarowanieprzestrzenne/app/AktPlanowaniaPrzestrzennego/PL.ZIPPZP.11393/100205-POG/1POG</a>
<b>strefa planistyczna</b>	PL.ZIPPZP.11393_100205-POG_1POG-236SZ_20260320T000000
<b>identfier</b>	<a href="https://www.gov.pl/zagospodarowanieprzestrzenne/app/StrefaPlanistyczna/PL.ZIPPZP.11393/100205-POG/1POG-236SZ/20260320T000000">https://www.gov.pl/zagospodarowanieprzestrzenne/app/StrefaPlanistyczna/PL.ZIPPZP.11393/100205-POG/1POG-236SZ/20260320T000000</a>
<b>przestrzen nazw</b>	PL.ZIPPZP.11393/100205-POG
<b>lokalny id</b>	1POG-236SZ
<b>wersja id</b>	20260320T000000
<b>poczatek wersji obiektu</b>	2026-03-20T00:00
<b>nazwa</b>	strefa wielofunkcyjna z zabudową zagrodową
<b>oznaczenie</b>	236SZ
<b>symbol</b>	SZ
<b>obowiazuje od</b>	2024-06-28
<b>obowiazuje do</b>	obecnie
<b>status</b>	w opracowaniu <a href="https://inspire.ec.europa.eu/codelist/ProcessStepGeneralValue/elaboration">https://inspire.ec.europa.eu/codelist/ProcessStepGeneralValue/elaboration</a>
<b>charakter ustalenia</b>	ogólnie wiążące <a href="https://inspire.ec.europa.eu/codelist/RegulationNatureValue/generallyBinding">https://inspire.ec.europa.eu/codelist/RegulationNatureValue/generallyBinding</a>

<b>profil podstawowy</b>	teren zabudowy zagrodowej teren produkcji w gospodarstwach rolnych teren akwakultury i obsługi rybactwa teren komunikacji teren zieleni urządzonej teren ogrodów działkowych teren infrastruktury technicznej
<b>profil dodatkowy</b>	teren wielkotowarowej produkcji rolnej teren usług teren wód
<b>maksymalna nadziemna intensywnosc zabudowy</b>	0.6
<b>maksymalny udzial powierzchni zabudowy</b>	30%
<b>maksymalna wysokosc zabudowy</b>	15.0 m
<b>minimalny udzial powierzchni biologicznie czynnej</b>	40%
<b>geometria</b>	
<b>plan</b>	<a href="https://www.gov.pl/zagospodarowanieprzestrzenne/app/AktPlanowaniaPrzestrzennego/PL.ZIPPZP.11393/100205-POG/1POG">https://www.gov.pl/zagospodarowanieprzestrzenne/app/AktPlanowaniaPrzestrzennego/PL.ZIPPZP.11393/100205-POG/1POG</a>
<b>strefa planistyczna</b>	PL.ZIPPZP.11393_100205-POG_1POG-237SZ_20260320T000000
<b>identfier</b>	<a href="https://www.gov.pl/zagospodarowanieprzestrzenne/app/StrefaPlanistyczna/PL.ZIPPZP.11393/100205-POG/1POG-237SZ/20260320T000000">https://www.gov.pl/zagospodarowanieprzestrzenne/app/StrefaPlanistyczna/PL.ZIPPZP.11393/100205-POG/1POG-237SZ/20260320T000000</a>
<b>przestrzen nazw</b>	PL.ZIPPZP.11393/100205-POG
<b>lokalny id</b>	1POG-237SZ
<b>wersja id</b>	20260320T000000
<b>poczatek wersji obiektu</b>	2026-03-20T00:00
<b>nazwa</b>	strefa wielofunkcyjna z zabudową zagrodową
<b>oznaczenie</b>	237SZ
<b>symbol</b>	SZ
<b>obowiazuje od</b>	2024-06-28
<b>obowiazuje do</b>	obecnie
<b>status</b>	w opracowaniu <a href="https://inspire.ec.europa.eu/codelist/ProcessStepGeneralValue/elaboration">https://inspire.ec.europa.eu/codelist/ProcessStepGeneralValue/elaboration</a>
<b>charakter ustalenia</b>	ogólnie wiążące

	<a href="https://inspire.ec.europa.eu/codelist/RegulationNatureValue/generallyBinding">https://inspire.ec.europa.eu/codelist/RegulationNatureValue/generallyBinding</a>
<b>profil podstawowy</b>	teren zabudowy zagrodowej teren produkcji w gospodarstwach rolnych teren akwakultury i obsługi rybactwa teren komunikacji teren zieleni urządzonej teren ogrodów działkowych teren infrastruktury technicznej
<b>profil dodatkowy</b>	teren wielkotowarowej produkcji rolnej teren rolnictwa z zakazem zabudowy teren usług teren wód
<b>maksymalna nadziemna intensywnosc zabudowy</b>	0.6
<b>maksymalny udzial powierzchni zabudowy</b>	30%
<b>maksymalna wysokosc zabudowy</b>	15.0 m
<b>minimalny udzial powierzchni biologicznie czynnej</b>	40%
<b>geometria</b>	
<b>plan</b>	<a href="https://www.gov.pl/zagospodarowanieprzestrzenne/app/AktPlanowaniaPrzestrzennego/PL.ZIPPZP.11393/100205-POG/1POG">https://www.gov.pl/zagospodarowanieprzestrzenne/app/AktPlanowaniaPrzestrzennego/PL.ZIPPZP.11393/100205-POG/1POG</a>
<b>strefa planistyczna</b>	PL.ZIPPZP.11393_100205-POG_1POG-238SZ_20260320T000000
<b>identfier</b>	<a href="https://www.gov.pl/zagospodarowanieprzestrzenne/app/StrefaPlanistyczna/PL.ZIPPZP.11393/100205-POG/1POG-238SZ/20260320T000000">https://www.gov.pl/zagospodarowanieprzestrzenne/app/StrefaPlanistyczna/PL.ZIPPZP.11393/100205-POG/1POG-238SZ/20260320T000000</a>
<b>przestrzen nazw</b>	PL.ZIPPZP.11393/100205-POG
<b>lokalny id</b>	1POG-238SZ
<b>wersja id</b>	20260320T000000
<b>poczatek wersji obiektu</b>	2026-03-20T00:00
<b>nazwa</b>	strefa wielofunkcyjna z zabudową zagrodową
<b>oznaczenie</b>	238SZ
<b>symbol</b>	SZ
<b>obowiazuje od</b>	2024-06-28
<b>obowiazuje do</b>	obecnie
<b>status</b>	w opracowaniu <a href="https://inspire.ec.europa.eu/codelist/ProcessStepGeneralValue">https://inspire.ec.europa.eu/codelist/ProcessStepGeneralValue</a>

	<a href="#">/elaboration</a>
<b>charakter ustalenia</b>	ogólnie wiążące <a href="https://inspire.ec.europa.eu/codelist/RegulationNatureValue/generallyBinding">https://inspire.ec.europa.eu/codelist/RegulationNatureValue/generallyBinding</a>
<b>profil podstawowy</b>	teren zabudowy zagrodowej teren produkcji w gospodarstwach rolnych teren akwakultury i obsługi rybactwa teren komunikacji teren zieleni urządzonej teren ogrodów działkowych teren infrastruktury technicznej
<b>profil dodatkowy</b>	teren wielkotowarowej produkcji rolnej teren usług teren wód
<b>maksymalna nadziemna intensywnosc zabudowy</b>	0.4
<b>maksymalny udzial powierzchni zabudowy</b>	20%
<b>maksymalna wysokosc zabudowy</b>	15.0 m
<b>minimalny udzial powierzchni biologicznie czynnej</b>	30%
<b>geometria</b>	
<b>plan</b>	<a href="https://www.gov.pl/zagospodarowanieprzestrzenne/app/AktPlanowaniaPrzestrzennego/PL.ZIPPZP.11393/100205-POG/1POG">https://www.gov.pl/zagospodarowanieprzestrzenne/app/AktPlanowaniaPrzestrzennego/PL.ZIPPZP.11393/100205-POG/1POG</a>
<b>strefa planistyczna</b>	PL.ZIPPZP.11393_100205-POG_1POG-239SZ_20260320T000000
<b>identfier</b>	<a href="https://www.gov.pl/zagospodarowanieprzestrzenne/app/StrefaPlanistyczna/PL.ZIPPZP.11393/100205-POG/1POG-239SZ/20260320T000000">https://www.gov.pl/zagospodarowanieprzestrzenne/app/StrefaPlanistyczna/PL.ZIPPZP.11393/100205-POG/1POG-239SZ/20260320T000000</a>
<b>przestrzen nazw</b>	PL.ZIPPZP.11393/100205-POG
<b>lokalny id</b>	1POG-239SZ
<b>wersja id</b>	20260320T000000
<b>poczatek wersji obiektu</b>	2026-03-20T00:00
<b>nazwa</b>	strefa wielofunkcyjna z zabudową zagrodową
<b>oznaczenie</b>	239SZ
<b>symbol</b>	SZ
<b>obowiazuje od</b>	2024-06-28
<b>obowiazuje do</b>	obecnie



<b>status</b>	w opracowaniu <a href="https://inspire.ec.europa.eu/codelist/ProcessStepGeneralValue/elaboration">https://inspire.ec.europa.eu/codelist/ProcessStepGeneralValue/elaboration</a>
<b>charakter ustalenia</b>	ogólnie wiążące <a href="https://inspire.ec.europa.eu/codelist/RegulationNatureValue/generallyBinding">https://inspire.ec.europa.eu/codelist/RegulationNatureValue/generallyBinding</a>
<b>profil podstawowy</b>	teren zabudowy zagrodowej teren produkcji w gospodarstwach rolnych teren akwakultury i obsługi rybactwa teren komunikacji teren zieleni urządzonej teren ogrodów działkowych teren infrastruktury technicznej
<b>profil dodatkowy</b>	teren wielkotowarowej produkcji rolnej teren usług teren zieleni naturalnej teren wód
<b>maksymalna nadziemna intensywność zabudowy</b>	0.6
<b>maksymalny udział powierzchni zabudowy</b>	30%
<b>maksymalna wysokość zabudowy</b>	10.0 m
<b>minimalny udział powierzchni biologicznie czynnej</b>	60%
<b>geometria</b>	
<b>plan</b>	<a href="https://www.gov.pl/zagospodarowanieprzestrzenne/app/AktPlanowaniaPrzestrzennego/PL.ZIPPZP.11393/100205-POG/1POG">https://www.gov.pl/zagospodarowanieprzestrzenne/app/AktPlanowaniaPrzestrzennego/PL.ZIPPZP.11393/100205-POG/1POG</a>
<b>strefa planistyczna</b>	PL.ZIPPZP.11393_100205-POG_1POG-240SZ_20260320T000000
<b>identyfikator</b>	<a href="https://www.gov.pl/zagospodarowanieprzestrzenne/app/StrefaPlanistyczna/PL.ZIPPZP.11393/100205-POG/1POG-240SZ/20260320T000000">https://www.gov.pl/zagospodarowanieprzestrzenne/app/StrefaPlanistyczna/PL.ZIPPZP.11393/100205-POG/1POG-240SZ/20260320T000000</a>
<b>przestrzeń nazw</b>	PL.ZIPPZP.11393/100205-POG
<b>lokalny id</b>	1POG-240SZ
<b>wersja id</b>	20260320T000000
<b>początek wersji obiektu</b>	2026-03-20T00:00
<b>nazwa</b>	strefa wielofunkcyjna z zabudową zagrodową
<b>oznaczenie</b>	240SZ
<b>symbol</b>	SZ

<b>obowiązuje od</b>	2024-06-28
<b>obowiązuje do</b>	obecnie
<b>status</b>	w opracowaniu <a href="https://inspire.ec.europa.eu/codelist/ProcessStepGeneralValue/elaboration">https://inspire.ec.europa.eu/codelist/ProcessStepGeneralValue/elaboration</a>
<b>charakter ustalenia</b>	ogólnie wiążące <a href="https://inspire.ec.europa.eu/codelist/RegulationNatureValue/generallyBinding">https://inspire.ec.europa.eu/codelist/RegulationNatureValue/generallyBinding</a>
<b>profil podstawowy</b>	teren zabudowy zagrodowej teren produkcji w gospodarstwach rolnych teren akwakultury i obsługi rybactwa teren komunikacji teren zieleni urządzonej teren ogrodów działkowych teren infrastruktury technicznej
<b>profil dodatkowy</b>	teren wielkotowarowej produkcji rolnej teren usług teren wód
<b>maksymalna nadziemna intensywnosc zabudowy</b>	0.6
<b>maksymalny udział powierzchni zabudowy</b>	30%
<b>maksymalna wysokosc zabudowy</b>	15.0 m
<b>minimalny udział powierzchni biologicznie czynnej</b>	40%
<b>geometria</b>	
<b>plan</b>	<a href="https://www.gov.pl/zagospodarowanieprzestrzenne/app/AktPlanowaniaPrzestrzennego/PL.ZIPPZP.11393/100205-POG/1POG">https://www.gov.pl/zagospodarowanieprzestrzenne/app/AktPlanowaniaPrzestrzennego/PL.ZIPPZP.11393/100205-POG/1POG</a>
<b>strefa planistyczna</b>	PL.ZIPPZP.11393_100205-POG_1POG-241SZ_20260320T000000
<b>identfier</b>	<a href="https://www.gov.pl/zagospodarowanieprzestrzenne/app/StrefaPlanistyczna/PL.ZIPPZP.11393/100205-POG/1POG-241SZ/20260320T000000">https://www.gov.pl/zagospodarowanieprzestrzenne/app/StrefaPlanistyczna/PL.ZIPPZP.11393/100205-POG/1POG-241SZ/20260320T000000</a>
<b>przestrzen nazw</b>	PL.ZIPPZP.11393/100205-POG
<b>lokalny id</b>	1POG-241SZ
<b>wersja id</b>	20260320T000000
<b>początek wersji obiektu</b>	2026-03-20T00:00
<b>nazwa</b>	strefa wielofunkcyjna z zabudową zagrodową
<b>oznaczenie</b>	241SZ

<b>symbol</b>	SZ
<b>obowiazuje od</b>	2024-06-28
<b>obowiazuje do</b>	obecnie
<b>status</b>	w opracowaniu <a href="https://inspire.ec.europa.eu/codelist/ProcessStepGeneralValue/elaboration">https://inspire.ec.europa.eu/codelist/ProcessStepGeneralValue/elaboration</a>
<b>charakter ustalenia</b>	ogólnie wiążące <a href="https://inspire.ec.europa.eu/codelist/RegulationNatureValue/generallyBinding">https://inspire.ec.europa.eu/codelist/RegulationNatureValue/generallyBinding</a>
<b>profil podstawowy</b>	teren zabudowy zagrodowej teren produkcji w gospodarstwach rolnych teren akwakultury i obsługi rybactwa teren komunikacji teren zieleni urządzonej teren ogrodów działkowych teren infrastruktury technicznej
<b>profil dodatkowy</b>	teren wielkotowarowej produkcji rolnej teren usług teren wód
<b>maksymalna nadziemna intensywnosc zabudowy</b>	0.4
<b>maksymalny udzial powierzchni zabudowy</b>	20%
<b>maksymalna wysokosc zabudowy</b>	15.0 m
<b>minimalny udzial powierzchni biologicznie czynnej</b>	30%
<b>geometria</b>	
<b>plan</b>	<a href="https://www.gov.pl/zagospodarowanieprzestrzenne/app/AktPlanowaniaPrzestrzennego/PL.ZIPPZP.11393/100205-POG/1POG">https://www.gov.pl/zagospodarowanieprzestrzenne/app/AktPlanowaniaPrzestrzennego/PL.ZIPPZP.11393/100205-POG/1POG</a>
<b>strefa planistyczna</b>	PL.ZIPPZP.11393_100205-POG_1POG-242SZ_20260320T000000
<b>identfier</b>	<a href="https://www.gov.pl/zagospodarowanieprzestrzenne/app/StrefaPlanistyczna/PL.ZIPPZP.11393/100205-POG/1POG-242SZ/20260320T000000">https://www.gov.pl/zagospodarowanieprzestrzenne/app/StrefaPlanistyczna/PL.ZIPPZP.11393/100205-POG/1POG-242SZ/20260320T000000</a>
<b>przestrzen nazw</b>	PL.ZIPPZP.11393/100205-POG
<b>lokalny id</b>	1POG-242SZ
<b>wersja id</b>	20260320T000000
<b>początek wersji obiektu</b>	2026-03-20T00:00
<b>nazwa</b>	strefa wielofunkcyjna z zabudową zagrodową

<b>oznaczenie</b>	242SZ
<b>symbol</b>	SZ
<b>obowiązuje od</b>	2024-06-28
<b>obowiązuje do</b>	obecnie
<b>status</b>	w opracowaniu <a href="https://inspire.ec.europa.eu/codelist/ProcessStepGeneralValue/elaboration">https://inspire.ec.europa.eu/codelist/ProcessStepGeneralValue/elaboration</a>
<b>charakter ustalenia</b>	ogólnie wiążące <a href="https://inspire.ec.europa.eu/codelist/RegulationNatureValue/generallyBinding">https://inspire.ec.europa.eu/codelist/RegulationNatureValue/generallyBinding</a>
<b>profil podstawowy</b>	teren zabudowy zagrodowej teren produkcji w gospodarstwach rolnych teren akwakultury i obsługi rybactwa teren komunikacji teren zieleni urządzonej teren ogrodów działkowych teren infrastruktury technicznej
<b>profil dodatkowy</b>	teren wielkotowarowej produkcji rolnej teren usług teren wód
<b>maksymalna nadziemna intensywnosc zabudowy</b>	0.4
<b>maksymalny udział powierzchni zabudowy</b>	20%
<b>maksymalna wysokosc zabudowy</b>	15.0 m
<b>minimalny udział powierzchni biologicznie czynnej</b>	30%
<b>geometria</b>	
<b>plan</b>	<a href="https://www.gov.pl/zagospodarowanieprzestrzenne/app/AktPlanowaniaPrzestrzennego/PL.ZIPPZP.11393/100205-POG/1POG">https://www.gov.pl/zagospodarowanieprzestrzenne/app/AktPlanowaniaPrzestrzennego/PL.ZIPPZP.11393/100205-POG/1POG</a>
<b>strefa planistyczna</b>	PL.ZIPPZP.11393_100205-POG_1POG-243SZ_20260320T000000
<b>identyfier</b>	<a href="https://www.gov.pl/zagospodarowanieprzestrzenne/app/StrefaPlanistyczna/PL.ZIPPZP.11393/100205-POG/1POG-243SZ/20260320T000000">https://www.gov.pl/zagospodarowanieprzestrzenne/app/StrefaPlanistyczna/PL.ZIPPZP.11393/100205-POG/1POG-243SZ/20260320T000000</a>
<b>przestrzen nazw</b>	PL.ZIPPZP.11393/100205-POG
<b>lokalny id</b>	1POG-243SZ
<b>wersja id</b>	20260320T000000
<b>poczatek wersji obiektu</b>	2026-03-20T00:00

<b>nazwa</b>	strefa wielofunkcyjna z zabudową zagrodową
<b>oznaczenie</b>	243SZ
<b>symbol</b>	SZ
<b>obowiązuje od</b>	2024-06-28
<b>obowiązuje do</b>	obecnie
<b>status</b>	w opracowaniu <a href="https://inspire.ec.europa.eu/codelist/ProcessStepGeneralValue/elaboration">https://inspire.ec.europa.eu/codelist/ProcessStepGeneralValue/elaboration</a>
<b>charakter ustalenia</b>	ogólnie wiążące <a href="https://inspire.ec.europa.eu/codelist/RegulationNatureValue/generallyBinding">https://inspire.ec.europa.eu/codelist/RegulationNatureValue/generallyBinding</a>
<b>profil podstawowy</b>	teren zabudowy zagrodowej teren produkcji w gospodarstwach rolnych teren akwakultury i obsługi rybactwa teren komunikacji teren zieleni urządzonej teren ogrodów działkowych teren infrastruktury technicznej
<b>profil dodatkowy</b>	teren wielkotowarowej produkcji rolnej teren usług teren zieleni naturalnej teren wód
<b>maksymalna nadziemna intensywność zabudowy</b>	0.6
<b>maksymalny udział powierzchni zabudowy</b>	30%
<b>maksymalna wysokość zabudowy</b>	10.0 m
<b>minimalny udział powierzchni biologicznie czynnej</b>	50%
<b>geometria</b>	
<b>plan</b>	<a href="https://www.gov.pl/zagospodarowanieprzestrzenne/app/AktPlanowaniaPrzestrzennego/PL.ZIPPZP.11393/100205-POG/1POG">https://www.gov.pl/zagospodarowanieprzestrzenne/app/AktPlanowaniaPrzestrzennego/PL.ZIPPZP.11393/100205-POG/1POG</a>
<b>strefa planistyczna</b>	PL.ZIPPZP.11393_100205-POG_1POG-244SZ_20260320T000000
<b>identyfikator</b>	<a href="https://www.gov.pl/zagospodarowanieprzestrzenne/app/StrefaPlanistyczna/PL.ZIPPZP.11393/100205-POG/1POG-244SZ/20260320T000000">https://www.gov.pl/zagospodarowanieprzestrzenne/app/StrefaPlanistyczna/PL.ZIPPZP.11393/100205-POG/1POG-244SZ/20260320T000000</a>
<b>przestrzeń nazw</b>	PL.ZIPPZP.11393/100205-POG
<b>lokalny id</b>	1POG-244SZ





wersja id	20260320T000000
początek wersji obiektu	2026-03-20T00:00
nazwa	strefa wielofunkcyjna z zabudową zagrodową
oznaczenie	244SZ
symbol	SZ
obowiązuje od	2024-06-28
obowiązuje do	obecnie
status	w opracowaniu <a href="https://inspire.ec.europa.eu/codelist/ProcessStepGeneralValue/elaboration">https://inspire.ec.europa.eu/codelist/ProcessStepGeneralValue/elaboration</a>
charakter ustalenia	ogólnie wiążące <a href="https://inspire.ec.europa.eu/codelist/RegulationNatureValue/generallyBinding">https://inspire.ec.europa.eu/codelist/RegulationNatureValue/generallyBinding</a>
profil podstawowy	teren zabudowy zagrodowej teren produkcji w gospodarstwach rolnych teren akwakultury i obsługi rybactwa teren komunikacji teren zieleni urządzonej teren ogrodów działkowych teren infrastruktury technicznej
profil dodatkowy	teren wielkotowarowej produkcji rolnej teren usług teren wód
maksymalna nadziemna intensywność zabudowy	0.4
maksymalny udział powierzchni zabudowy	20%
maksymalna wysokość zabudowy	15.0 m
minimalny udział powierzchni biologicznie czynnej	30%
geometria	
plan	<a href="https://www.gov.pl/zagospodarowanieprzestrzenne/app/AktPlanowaniaPrzestrzennego/PL.ZIPPZP.11393/100205-POG/1POG">https://www.gov.pl/zagospodarowanieprzestrzenne/app/AktPlanowaniaPrzestrzennego/PL.ZIPPZP.11393/100205-POG/1POG</a>
strefa planistyczna	PL.ZIPPZP.11393_100205-POG_1POG-245SZ_20260320T000000
identyfikator	<a href="https://www.gov.pl/zagospodarowanieprzestrzenne/app/StrefaPlanistyczna/PL.ZIPPZP.11393/100205-POG/1POG-245SZ/20260320T000000">https://www.gov.pl/zagospodarowanieprzestrzenne/app/StrefaPlanistyczna/PL.ZIPPZP.11393/100205-POG/1POG-245SZ/20260320T000000</a>
przestrzeń nazw	PL.ZIPPZP.11393/100205-POG



<b>lokalny id</b>	1POG-245SZ
<b>wersja id</b>	20260320T000000
<b>początek wersji obiektu</b>	2026-03-20T00:00
<b>nazwa</b>	strefa wielofunkcyjna z zabudową zagrodową
<b>oznaczenie</b>	245SZ
<b>symbol</b>	SZ
<b>obowiązuje od</b>	2024-06-28
<b>obowiązuje do</b>	obecnie
<b>status</b>	w opracowaniu <a href="https://inspire.ec.europa.eu/codelist/ProcessStepGeneralValue/elaboration">https://inspire.ec.europa.eu/codelist/ProcessStepGeneralValue/elaboration</a>
<b>charakter ustalenia</b>	ogólnie wiążące <a href="https://inspire.ec.europa.eu/codelist/RegulationNatureValue/generallyBinding">https://inspire.ec.europa.eu/codelist/RegulationNatureValue/generallyBinding</a>
<b>profil podstawowy</b>	teren zabudowy zagrodowej teren produkcji w gospodarstwach rolnych teren akwakultury i obsługi rybactwa teren komunikacji teren zieleni urządzonej teren ogrodów działkowych teren infrastruktury technicznej
<b>profil dodatkowy</b>	teren wielkotowarowej produkcji rolnej teren usług teren zieleni naturalnej teren wód
<b>maksymalna nadziemna intensywność zabudowy</b>	0.6
<b>maksymalny udział powierzchni zabudowy</b>	30%
<b>maksymalna wysokość zabudowy</b>	10.0 m
<b>minimalny udział powierzchni biologicznie czynnej</b>	60%
<b>geometria</b>	
<b>plan</b>	<a href="https://www.gov.pl/zagospodarowanieprzestrzenne/app/AktPlanowaniaPrzestrzennego/PL.ZIPPZP.11393/100205-POG/1POG">https://www.gov.pl/zagospodarowanieprzestrzenne/app/AktPlanowaniaPrzestrzennego/PL.ZIPPZP.11393/100205-POG/1POG</a>
<b>strefa planistyczna</b>	PL.ZIPPZP.11393_100205-POG_1POG-246SZ_20260320T000000
<b>identyfikator</b>	<a href="https://www.gov.pl/zagospodarowanieprzestrzenne/app/StrefaPlanistyczna/PL.ZIPPZP.11393/100205-POG/1POG-246SZ">https://www.gov.pl/zagospodarowanieprzestrzenne/app/StrefaPlanistyczna/PL.ZIPPZP.11393/100205-POG/1POG-246SZ</a>

	/20260320T000000
przestrzen nazw	PL.ZIPPZP.11393/100205-POG
lokalny id	1POG-246SZ
wersja id	20260320T000000
początek wersji obiektu	2026-03-20T00:00
nazwa	strefa wielofunkcyjna z zabudową zagrodową
oznaczenie	246SZ
symbol	SZ
obowiązuje od	2024-06-28
obowiązuje do	obecnie
status	w opracowaniu <a href="https://inspire.ec.europa.eu/codelist/ProcessStepGeneralValue/elaboration">https://inspire.ec.europa.eu/codelist/ProcessStepGeneralValue/elaboration</a>
charakter ustalenia	ogólnie wiążące <a href="https://inspire.ec.europa.eu/codelist/RegulationNatureValue/generallyBinding">https://inspire.ec.europa.eu/codelist/RegulationNatureValue/generallyBinding</a>
profil podstawowy	teren zabudowy zagrodowej teren produkcji w gospodarstwach rolnych teren akwakultury i obsługi rybactwa teren komunikacji teren zieleni urządzonej teren ogrodów działkowych teren infrastruktury technicznej
profil dodatkowy	teren wielkotowarowej produkcji rolnej teren usług teren wód
maksymalna nadziemna intensywność zabudowy	0.4
maksymalny udział powierzchni zabudowy	20%
maksymalna wysokość zabudowy	15.0 m
minimalny udział powierzchni biologicznie czynnej	30%
geometria	
plan	<a href="https://www.gov.pl/zagospodarowanieprzestrzenne/app/AktPlanowaniaPrzestrzennego/PL.ZIPPZP.11393/100205-POG/1POG">https://www.gov.pl/zagospodarowanieprzestrzenne/app/AktPlanowaniaPrzestrzennego/PL.ZIPPZP.11393/100205-POG/1POG</a>
strefa planistyczna	PL.ZIPPZP.11393_100205-POG_1POG-247SZ_20260320T000000

<b>identyfier</b>	<a href="https://www.gov.pl/zagospodarowanieprzestrzenne/app/StrefaPlanistyczna/PL.ZIPPZP.11393/100205-POG/1POG-247SZ/20260320T000000">https://www.gov.pl/zagospodarowanieprzestrzenne/app/StrefaPlanistyczna/PL.ZIPPZP.11393/100205-POG/1POG-247SZ/20260320T000000</a>
<b>przestrzen nazw</b>	PL.ZIPPZP.11393/100205-POG
<b>lokalny id</b>	1POG-247SZ
<b>wersja id</b>	20260320T000000
<b>początek wersji obiektu</b>	2026-03-20T00:00
<b>nazwa</b>	strefa wielofunkcyjna z zabudową zagrodową
<b>oznaczenie</b>	247SZ
<b>symbol</b>	SZ
<b>obowiązuje od</b>	2024-06-28
<b>obowiązuje do</b>	obecnie
<b>status</b>	w opracowaniu <a href="https://inspire.ec.europa.eu/codelist/ProcessStepGeneralValue/elaboration">https://inspire.ec.europa.eu/codelist/ProcessStepGeneralValue/elaboration</a>
<b>charakter ustalenia</b>	ogólnie wiążące <a href="https://inspire.ec.europa.eu/codelist/RegulationNatureValue/generallyBinding">https://inspire.ec.europa.eu/codelist/RegulationNatureValue/generallyBinding</a>
<b>profil podstawowy</b>	teren zabudowy zagrodowej teren produkcji w gospodarstwach rolnych teren akwakultury i obsługi rybactwa teren komunikacji teren zieleni urządzonej teren ogrodów działkowych teren infrastruktury technicznej
<b>profil dodatkowy</b>	teren wielkotowarowej produkcji rolnej teren usług teren wód
<b>maksymalna nadziemna intensywność zabudowy</b>	0.6
<b>maksymalny udział powierzchni zabudowy</b>	30%
<b>maksymalna wysokość zabudowy</b>	10.0 m
<b>minimalny udział powierzchni biologicznie czynnej</b>	40%
<b>geometria</b>	
<b>plan</b>	<a href="https://www.gov.pl/zagospodarowanieprzestrzenne/app/AktPlanowaniaPrzestrzennego/PL.ZIPPZP.11393/100205-POG/1POG">https://www.gov.pl/zagospodarowanieprzestrzenne/app/AktPlanowaniaPrzestrzennego/PL.ZIPPZP.11393/100205-POG/1POG</a>

<b>strefa planistyczna</b>	PL.ZIPPZP.11393_100205-POG_1POG-248SZ_20260320T000000
<b>identyfier</b>	<a href="https://www.gov.pl/zagospodarowanieprzestrzenne/app/StrefaPlanistyczna/PL.ZIPPZP.11393/100205-POG/1POG-248SZ/20260320T000000">https://www.gov.pl/zagospodarowanieprzestrzenne/app/StrefaPlanistyczna/PL.ZIPPZP.11393/100205-POG/1POG-248SZ/20260320T000000</a>
<b>przestrzen nazw</b>	PL.ZIPPZP.11393/100205-POG
<b>lokalny id</b>	1POG-248SZ
<b>wersja id</b>	20260320T000000
<b>początek wersji obiektu</b>	2026-03-20T00:00
<b>nazwa</b>	strefa wielofunkcyjna z zabudową zagrodową
<b>oznaczenie</b>	248SZ
<b>symbol</b>	SZ
<b>obowiązuje od</b>	2024-06-28
<b>obowiązuje do</b>	obecnie
<b>status</b>	w opracowaniu <a href="https://inspire.ec.europa.eu/codelist/ProcessStepGeneralValue/elaboration">https://inspire.ec.europa.eu/codelist/ProcessStepGeneralValue/elaboration</a>
<b>charakter ustalenia</b>	ogólnie wiążące <a href="https://inspire.ec.europa.eu/codelist/RegulationNatureValue/generallyBinding">https://inspire.ec.europa.eu/codelist/RegulationNatureValue/generallyBinding</a>
<b>profil podstawowy</b>	teren zabudowy zagrodowej teren produkcji w gospodarstwach rolnych teren akwakultury i obsługi rybactwa teren komunikacji teren zieleni urządzonej teren ogrodów działkowych teren infrastruktury technicznej
<b>profil dodatkowy</b>	teren wielkotowarowej produkcji rolnej teren usług teren wód
<b>maksymalna nadziemna intensywność zabudowy</b>	0.6
<b>maksymalny udział powierzchni zabudowy</b>	30%
<b>maksymalna wysokość zabudowy</b>	15.0 m
<b>minimalny udział powierzchni biologicznie czynnej</b>	40%
<b>geometria</b>	
<b>plan</b>	<a href="https://www.gov.pl/zagospodarowanieprzestrzenne/app">https://www.gov.pl/zagospodarowanieprzestrzenne/app</a>

<b>strefa planistyczna</b>	PL.ZIPPZP.11393_100205-POG_1POG-249SZ_20260320T000000
<b>identfier</b>	<a href="https://www.gov.pl/zagospodarowanieprzestrzenne/app/StrefaPlanistyczna/PL.ZIPPZP.11393/100205-POG/1POG-249SZ/20260320T000000">https://www.gov.pl/zagospodarowanieprzestrzenne/app/StrefaPlanistyczna/PL.ZIPPZP.11393/100205-POG/1POG-249SZ/20260320T000000</a>
<b>przestrzen nazw</b>	PL.ZIPPZP.11393/100205-POG
<b>lokalny id</b>	1POG-249SZ
<b>wersja id</b>	20260320T000000
<b>poczatek wersji obiektu</b>	2026-03-20T00:00
<b>nazwa</b>	strefa wielofunkcyjna z zabudową zagrodową
<b>oznaczenie</b>	249SZ
<b>symbol</b>	SZ
<b>obowiazuje od</b>	2024-06-28
<b>obowiazuje do</b>	obecnie
<b>status</b>	w opracowaniu <a href="https://inspire.ec.europa.eu/codelist/ProcessStepGeneralValue/elaboration">https://inspire.ec.europa.eu/codelist/ProcessStepGeneralValue/elaboration</a>
<b>charakter ustalenia</b>	ogólnie wiążące <a href="https://inspire.ec.europa.eu/codelist/RegulationNatureValue/generallyBinding">https://inspire.ec.europa.eu/codelist/RegulationNatureValue/generallyBinding</a>
<b>profil podstawowy</b>	teren zabudowy zagrodowej teren produkcji w gospodarstwach rolnych teren akwakultury i obsługi rybactwa teren komunikacji teren zieleni urządzonej teren ogrodów działkowych teren infrastruktury technicznej
<b>profil dodatkowy</b>	teren wielkotowarowej produkcji rolnej teren usług teren wód
<b>maksymalna nadziemna intensywnosc zabudowy</b>	0.4
<b>maksymalny udzial powierzchni zabudowy</b>	20%
<b>maksymalna wysokosc zabudowy</b>	10.0 m
<b>minimalny udzial powierzchni biologicznie czynnej</b>	30%

geometria



plan	<a href="https://www.gov.pl/zagospodarowanieprzestrzenne/app/AktPlanowaniaPrzestrzennego/PL.ZIPPZP.11393/100205-POG/1POG">https://www.gov.pl/zagospodarowanieprzestrzenne/app/AktPlanowaniaPrzestrzennego/PL.ZIPPZP.11393/100205-POG/1POG</a>
strefa planistyczna	PL.ZIPPZP.11393_100205-POG_1POG-250SZ_20260320T000000
identyfier	<a href="https://www.gov.pl/zagospodarowanieprzestrzenne/app/StrefaPlanistyczna/PL.ZIPPZP.11393/100205-POG/1POG-250SZ/20260320T000000">https://www.gov.pl/zagospodarowanieprzestrzenne/app/StrefaPlanistyczna/PL.ZIPPZP.11393/100205-POG/1POG-250SZ/20260320T000000</a>
przestrzen nazw	PL.ZIPPZP.11393/100205-POG
lokalny id	1POG-250SZ
wersja id	20260320T000000
początek wersji obiektu	2026-03-20T00:00
nazwa	strefa wielofunkcyjna z zabudową zagrodową
oznaczenie	250SZ
symbol	SZ
obowiązuje od	2024-06-28
obowiązuje do	obecnie
status	w opracowaniu <a href="https://inspire.ec.europa.eu/codelist/ProcessStepGeneralValue/elaboration">https://inspire.ec.europa.eu/codelist/ProcessStepGeneralValue/elaboration</a>
charakter ustalenia	ogólnie wiążące <a href="https://inspire.ec.europa.eu/codelist/RegulationNatureValue/generallyBinding">https://inspire.ec.europa.eu/codelist/RegulationNatureValue/generallyBinding</a>
profil podstawowy	teren zabudowy zagrodowej teren produkcji w gospodarstwach rolnych teren akwakultury i obsługi rybactwa teren komunikacji teren zieleni urządzonej teren ogrodów działkowych teren infrastruktury technicznej
profil dodatkowy	teren wielkotowarowej produkcji rolnej teren usług teren wód
maksymalna nadziemna intensywnosc zabudowy	0.9
maksymalny udział powierzchni zabudowy	30%
maksymalna wysokosc zabudowy	15.0 m
minimalny udział powierzchni biologicznie czynnej	40%
geometria	





plan

<https://www.gov.pl/zagospodarowanieprzestrzenne/app/AktPlanowaniaPrzestrzennego/PL.ZIPPZP.11393/100205-POG/1POG>

strefa planistyczna

PL.ZIPPZP.11393\_100205-POG\_1POG-251SZ\_20260320T000000

identyfier

<https://www.gov.pl/zagospodarowanieprzestrzenne/app/StrefaPlanistyczna/PL.ZIPPZP.11393/100205-POG/1POG-251SZ/20260320T000000>

przestrzen nazw

PL.ZIPPZP.11393/100205-POG

lokalny id

1POG-251SZ

wersja id

20260320T000000

poczatek wersji obiektu

2026-03-20T00:00

nazwa

strefa wielofunkcyjna z zabudową zagrodową

oznaczenie

251SZ

symbol

SZ

obowiazuje od

2024-06-28

obowiazuje do

obecnie

status

w opracowaniu  
<https://inspire.ec.europa.eu/codelist/ProcessStepGeneralValue/elaboration>

charakter ustalenia

ogólnie wiążące  
<https://inspire.ec.europa.eu/codelist/RegulationNatureValue/generallyBinding>

profil podstawowy

teren zabudowy zagrodowej  
teren produkcji w gospodarstwach rolnych  
teren akwakultury i obsługi rybactwa  
teren komunikacji  
teren zieleni urządzonej  
teren ogrodów działkowych  
teren infrastruktury technicznej

profil dodatkowy

teren wielkotowarowej produkcji rolnej  
teren usług  
teren wód

maksymalna nadziemna intensywnosc zabudowy

0.6

maksymalny udzial powierzchni zabudowy

30%

maksymalna wysokosc zabudowy

15.0 m

minimalny udzial powierzchni

biologicznie czynnej	30%
geometria	
plan	<a href="https://www.gov.pl/zagospodarowanieprzestrzenne/app/AktPlanowaniaPrzestrzennego/PL.ZIPPZP.11393/100205-POG/1POG">https://www.gov.pl/zagospodarowanieprzestrzenne/app/AktPlanowaniaPrzestrzennego/PL.ZIPPZP.11393/100205-POG/1POG</a>
strefa planistyczna	PL.ZIPPZP.11393_100205-POG_1POG-252SZ_20260320T000000
identfier	<a href="https://www.gov.pl/zagospodarowanieprzestrzenne/app/StrefaPlanistyczna/PL.ZIPPZP.11393/100205-POG/1POG-252SZ/20260320T000000">https://www.gov.pl/zagospodarowanieprzestrzenne/app/StrefaPlanistyczna/PL.ZIPPZP.11393/100205-POG/1POG-252SZ/20260320T000000</a>
przestrzen nazw	PL.ZIPPZP.11393/100205-POG
lokalny id	1POG-252SZ
wersja id	20260320T000000
początek wersji obiektu	2026-03-20T00:00
nazwa	strefa wielofunkcyjna z zabudową zagrodową
oznaczenie	252SZ
symbol	SZ
obowiązuje od	2024-06-28
obowiązuje do	obecnie
status	w opracowaniu <a href="https://inspire.ec.europa.eu/codelist/ProcessStepGeneralValue/elaboration">https://inspire.ec.europa.eu/codelist/ProcessStepGeneralValue/elaboration</a>
charakter ustalenia	ogólnie wiążące <a href="https://inspire.ec.europa.eu/codelist/RegulationNatureValue/generallyBinding">https://inspire.ec.europa.eu/codelist/RegulationNatureValue/generallyBinding</a>
profil podstawowy	teren zabudowy zagrodowej teren produkcji w gospodarstwach rolnych teren akwakultury i obsługi rybactwa teren komunikacji teren zieleni urządzonej teren ogrodów działkowych teren infrastruktury technicznej
profil dodatkowy	teren wielkotowarowej produkcji rolnej teren usług teren wód
maksymalna nadziemna intensywnosc zabudowy	0.4
maksymalny udział powierzchni zabudowy	20%
maksymalna wysokosc zabudowy	15.0 m

minimalny udział powierzchni biologicznie czynnej	30%
geometria	
plan	<a href="https://www.gov.pl/zagospodarowanieprzestrzenne/app/AktPlanowaniaPrzestrzennego/PL.ZIPPZP.11393/100205-POG/1POG">https://www.gov.pl/zagospodarowanieprzestrzenne/app/AktPlanowaniaPrzestrzennego/PL.ZIPPZP.11393/100205-POG/1POG</a>
strefa planistyczna	PL.ZIPPZP.11393_100205-POG_1POG-253SZ_20260320T000000
identyfier	<a href="https://www.gov.pl/zagospodarowanieprzestrzenne/app/StrefaPlanistyczna/PL.ZIPPZP.11393/100205-POG/1POG-253SZ/20260320T000000">https://www.gov.pl/zagospodarowanieprzestrzenne/app/StrefaPlanistyczna/PL.ZIPPZP.11393/100205-POG/1POG-253SZ/20260320T000000</a>
przestrzen nazw	PL.ZIPPZP.11393/100205-POG
lokalny id	1POG-253SZ
wersja id	20260320T000000
poczatek wersji obiektu	2026-03-20T00:00
nazwa	strefa wielofunkcyjna z zabudową zagrodową
oznaczenie	253SZ
symbol	SZ
obowiazuje od	2024-06-28
obowiazuje do	obecnie
status	w opracowaniu <a href="https://inspire.ec.europa.eu/codelist/ProcessStepGeneralValue/elaboration">https://inspire.ec.europa.eu/codelist/ProcessStepGeneralValue/elaboration</a>
charakter ustalenia	ogólnie wiążące <a href="https://inspire.ec.europa.eu/codelist/RegulationNatureValue/generallyBinding">https://inspire.ec.europa.eu/codelist/RegulationNatureValue/generallyBinding</a>
profil podstawowy	teren zabudowy zagrodowej teren produkcji w gospodarstwach rolnych teren akwakultury i obsługi rybactwa teren komunikacji teren zieleni urządzonej teren ogrodów działkowych teren infrastruktury technicznej
profil dodatkowy	teren wielkotowarowej produkcji rolnej teren usług teren wód
maksymalna nadziemna intensywnosc zabudowy	0.4
maksymalny udział powierzchni zabudowy	20%

<b>maksymalna wysokość zabudowy</b>	15.0 m
<b>minimalny udział powierzchni biologicznie czynnej</b>	30%
<b>geometria</b>	
<b>plan</b>	<a href="https://www.gov.pl/zagospodarowanieprzestrzenne/app/AktPlanowaniaPrzestrzennego/PL.ZIPPZP.11393/100205-POG/1POG">https://www.gov.pl/zagospodarowanieprzestrzenne/app/AktPlanowaniaPrzestrzennego/PL.ZIPPZP.11393/100205-POG/1POG</a>
<b>strefa planistyczna</b>	PL.ZIPPZP.11393_100205-POG_1POG-254SZ_20260320T000000
<b>identyfier</b>	<a href="https://www.gov.pl/zagospodarowanieprzestrzenne/app/StrefaPlanistyczna/PL.ZIPPZP.11393/100205-POG/1POG-254SZ/20260320T000000">https://www.gov.pl/zagospodarowanieprzestrzenne/app/StrefaPlanistyczna/PL.ZIPPZP.11393/100205-POG/1POG-254SZ/20260320T000000</a>
<b>przestrzeń nazw</b>	PL.ZIPPZP.11393/100205-POG
<b>lokalny id</b>	1POG-254SZ
<b>wersja id</b>	20260320T000000
<b>początek wersji obiektu</b>	2026-03-20T00:00
<b>nazwa</b>	strefa wielofunkcyjna z zabudową zagrodową
<b>oznaczenie</b>	254SZ
<b>symbol</b>	SZ
<b>obowiązuje od</b>	2024-06-28
<b>obowiązuje do</b>	obecnie
<b>status</b>	w opracowaniu <a href="https://inspire.ec.europa.eu/codelist/ProcessStepGeneralValue/elaboration">https://inspire.ec.europa.eu/codelist/ProcessStepGeneralValue/elaboration</a>
<b>charakter ustalenia</b>	ogólnie wiążące <a href="https://inspire.ec.europa.eu/codelist/RegulationNatureValue/generallyBinding">https://inspire.ec.europa.eu/codelist/RegulationNatureValue/generallyBinding</a>
<b>profil podstawowy</b>	teren zabudowy zagrodowej teren produkcji w gospodarstwach rolnych teren akwakultury i obsługi rybactwa teren komunikacji teren zieleni urządzonej teren ogrodów działkowych teren infrastruktury technicznej
<b>profil dodatkowy</b>	teren wielkotowarowej produkcji rolnej teren usług teren wód
<b>maksymalna nadziemna intensywność zabudowy</b>	0.4
<b>maksymalny udział powierzchni</b>	


zabudowy	20%
maksymalna wysokość zabudowy	15.0 m
minimalny udział powierzchni biologicznie czynnej	30%
geometria	
plan	<a href="https://www.gov.pl/zagospodarowanieprzestrzenne/app/AktPlanowaniaPrzestrzennego/PL.ZIPPZP.11393/100205-POG/1POG">https://www.gov.pl/zagospodarowanieprzestrzenne/app/AktPlanowaniaPrzestrzennego/PL.ZIPPZP.11393/100205-POG/1POG</a>
strefa planistyczna	PL.ZIPPZP.11393_100205-POG_1POG-255SZ_20260320T000000
identyfikator	<a href="https://www.gov.pl/zagospodarowanieprzestrzenne/app/StrefaPlanistyczna/PL.ZIPPZP.11393/100205-POG/1POG-255SZ/20260320T000000">https://www.gov.pl/zagospodarowanieprzestrzenne/app/StrefaPlanistyczna/PL.ZIPPZP.11393/100205-POG/1POG-255SZ/20260320T000000</a>
przestrzeń nazw	PL.ZIPPZP.11393/100205-POG
lokalny id	1POG-255SZ
wersja id	20260320T000000
początek wersji obiektu	2026-03-20T00:00
nazwa	strefa wielofunkcyjna z zabudową zagrodową
oznaczenie	255SZ
symbol	SZ
obowiązuje od	2024-06-28
obowiązuje do	obecnie
status	w opracowaniu <a href="https://inspire.ec.europa.eu/codelist/ProcessStepGeneralValue/elaboration">https://inspire.ec.europa.eu/codelist/ProcessStepGeneralValue/elaboration</a>
charakter ustalenia	ogólnie wiążące <a href="https://inspire.ec.europa.eu/codelist/RegulationNatureValue/generallyBinding">https://inspire.ec.europa.eu/codelist/RegulationNatureValue/generallyBinding</a>
profil podstawowy	teren zabudowy zagrodowej teren produkcji w gospodarstwach rolnych teren akwakultury i obsługi rybactwa teren komunikacji teren zieleni urządzonej teren ogrodów działkowych teren infrastruktury technicznej
profil dodatkowy	teren wielkotowarowej produkcji rolnej teren usług teren wód
maksymalna nadziemna intensywność zabudowy	0.4

**maksymalny udział powierzchni zabudowy** 20%

**maksymalna wysokość zabudowy** 15.0 m

**minimalny udział powierzchni biologicznie czynnej** 30%

**geometria**



**plan** <https://www.gov.pl/zagospodarowanieprzestrzenne/app/AktPlanowaniaPrzestrzennego/PL.ZIPPZP.11393/100205-POG/1POG>

**strefa planistyczna** PL.ZIPPZP.11393\_100205-POG\_1POG-256SZ\_20260320T000000

**identyfikator** <https://www.gov.pl/zagospodarowanieprzestrzenne/app/StrefaPlanistyczna/PL.ZIPPZP.11393/100205-POG/1POG-256SZ/20260320T000000>

**przestrzeń nazw** PL.ZIPPZP.11393/100205-POG

**lokalny id** 1POG-256SZ

**wersja id** 20260320T000000

**początek wersji obiektu** 2026-03-20T00:00

**nazwa** strefa wielofunkcyjna z zabudową zagrodową

**oznaczenie** 256SZ

**symbol** SZ

**obowiązuje od** 2024-06-28

**obowiązuje do** obecnie

**status** w opracowaniu  
<https://inspire.ec.europa.eu/codelist/ProcessStepGeneralValue/elaboration>

**charakter ustalenia** ogólnie wiążące  
<https://inspire.ec.europa.eu/codelist/RegulationNatureValue/generallyBinding>

**profil podstawowy** teren zabudowy zagrodowej  
teren produkcji w gospodarstwach rolnych  
teren akwakultury i obsługi rybactwa  
teren komunikacji  
teren zieleni urządzonej  
teren ogrodów działkowych  
teren infrastruktury technicznej


**profil dodatkowy** teren wielkotowarowej produkcji rolnej  
teren rolnictwa z zakazem zabudowy  
teren usług  
teren wód




<b>maksymalna nadziemna intensywnosc zabudowy</b>	0.6
<b>maksymalny udzial powierzchni zabudowy</b>	30%
<b>maksymalna wysokosc zabudowy</b>	15.0 m
<b>minimalny udzial powierzchni biologicznie czynnej</b>	40%
<b>geometria</b>	
<b>plan</b>	<a href="https://www.gov.pl/zagospodarowanieprzestrzenne/app/AktPlanowaniaPrzestrzennego/PL.ZIPPZP.11393/100205-POG/1POG">https://www.gov.pl/zagospodarowanieprzestrzenne/app/AktPlanowaniaPrzestrzennego/PL.ZIPPZP.11393/100205-POG/1POG</a>
<b>strefa planistyczna</b>	PL.ZIPPZP.11393_100205-POG_1POG-257SZ_20260320T000000
<b>identfier</b>	<a href="https://www.gov.pl/zagospodarowanieprzestrzenne/app/StrefaPlanistyczna/PL.ZIPPZP.11393/100205-POG/1POG-257SZ/20260320T000000">https://www.gov.pl/zagospodarowanieprzestrzenne/app/StrefaPlanistyczna/PL.ZIPPZP.11393/100205-POG/1POG-257SZ/20260320T000000</a>
<b>przestrzen nazw</b>	PL.ZIPPZP.11393/100205-POG
<b>lokalny id</b>	1POG-257SZ
<b>wersja id</b>	20260320T000000
<b>poczatek wersji obiektu</b>	2026-03-20T00:00
<b>nazwa</b>	strefa wielofunkcyjna z zabudową zagrodową
<b>oznaczenie</b>	257SZ
<b>symbol</b>	SZ
<b>obowiazuje od</b>	2024-06-28
<b>obowiazuje do</b>	obecnie
<b>status</b>	w opracowaniu <a href="https://inspire.ec.europa.eu/codelist/ProcessStepGeneralValue/elaboration">https://inspire.ec.europa.eu/codelist/ProcessStepGeneralValue/elaboration</a>
<b>charakter ustalenia</b>	ogólnie wiążące <a href="https://inspire.ec.europa.eu/codelist/RegulationNatureValue/generallyBinding">https://inspire.ec.europa.eu/codelist/RegulationNatureValue/generallyBinding</a>
<b>profil podstawowy</b>	teren zabudowy zagrodowej teren produkcji w gospodarstwach rolnych teren akwakultury i obsługi rybactwa teren komunikacji teren zieleni urządzonej teren ogrodów działkowych teren infrastruktury technicznej
<b>profil dodatkowy</b>	teren wielkotowarowej produkcji rolnej teren usług

	teren wód
maksymalna nadziemna intensywnosc zabudowy	0.4
maksymalny udzial powierzchni zabudowy	20%
maksymalna wysokosc zabudowy	15.0 m
minimalny udzial powierzchni biologicznie czynnej	30%
geometria	
plan	<a href="https://www.gov.pl/zagospodarowanieprzestrzenne/app/AktPlanowaniaPrzestrzennego/PL.ZIPPZP.11393/100205-POG/1POG">https://www.gov.pl/zagospodarowanieprzestrzenne/app/AktPlanowaniaPrzestrzennego/PL.ZIPPZP.11393/100205-POG/1POG</a>
strefa planistyczna	PL.ZIPPZP.11393_100205-POG_1POG-258SZ_20260320T000000
identfier	<a href="https://www.gov.pl/zagospodarowanieprzestrzenne/app/StrefaPlanistyczna/PL.ZIPPZP.11393/100205-POG/1POG-258SZ/20260320T000000">https://www.gov.pl/zagospodarowanieprzestrzenne/app/StrefaPlanistyczna/PL.ZIPPZP.11393/100205-POG/1POG-258SZ/20260320T000000</a>
przestrzen nazw	PL.ZIPPZP.11393/100205-POG
lokalny id	1POG-258SZ
wersja id	20260320T000000
poczatek wersji obiektu	2026-03-20T00:00
nazwa	strefa wielofunkcyjna z zabudową zagrodową
oznaczenie	258SZ
symbol	SZ
obowiazuje od	2024-06-28
obowiazuje do	obecnie
status	w opracowaniu <a href="https://inspire.ec.europa.eu/codelist/ProcessStepGeneralValue/elaboration">https://inspire.ec.europa.eu/codelist/ProcessStepGeneralValue/elaboration</a>
charakter ustalenia	ogólnie wiążące <a href="https://inspire.ec.europa.eu/codelist/RegulationNatureValue/generallyBinding">https://inspire.ec.europa.eu/codelist/RegulationNatureValue/generallyBinding</a>
profil podstawowy	teren zabudowy zagrodowej teren produkcji w gospodarstwach rolnych teren akwakultury i obsługi rybactwa teren komunikacji teren zieleni urządzonej teren ogrodów działkowych teren infrastruktury technicznej

<b>profil dodatkowy</b>	teren wielkotowarowej produkcji rolnej teren rolnictwa z zakazem zabudowy teren usług teren wód
<b>maksymalna nadziemna intensywnosc zabudowy</b>	0.6
<b>maksymalny udzial powierzchni zabudowy</b>	30%
<b>maksymalna wysokosc zabudowy</b>	15.0 m
<b>minimalny udzial powierzchni biologicznie czynnej</b>	40%
<b>geometria</b>	
<b>plan</b>	<a href="https://www.gov.pl/zagospodarowanieprzestrzenne/app/AktPlanowaniaPrzestrzennego/PL.ZIPPZP.11393/100205-POG/1POG">https://www.gov.pl/zagospodarowanieprzestrzenne/app/AktPlanowaniaPrzestrzennego/PL.ZIPPZP.11393/100205-POG/1POG</a>
<b>strefa planistyczna</b>	PL.ZIPPZP.11393_100205-POG_1POG-259SZ_20260320T000000
<b>identfier</b>	<a href="https://www.gov.pl/zagospodarowanieprzestrzenne/app/StrefaPlanistyczna/PL.ZIPPZP.11393/100205-POG/1POG-259SZ/20260320T000000">https://www.gov.pl/zagospodarowanieprzestrzenne/app/StrefaPlanistyczna/PL.ZIPPZP.11393/100205-POG/1POG-259SZ/20260320T000000</a>
<b>przestrzen nazw</b>	PL.ZIPPZP.11393/100205-POG
<b>lokalny id</b>	1POG-259SZ
<b>wersja id</b>	20260320T000000
<b>poczatek wersji obiektu</b>	2026-03-20T00:00
<b>nazwa</b>	strefa wielofunkcyjna z zabudową zagrodową
<b>oznaczenie</b>	259SZ
<b>symbol</b>	SZ
<b>obowiazuje od</b>	2024-06-28
<b>obowiazuje do</b>	obecnie
<b>status</b>	w opracowaniu <a href="https://inspire.ec.europa.eu/codelist/ProcessStepGeneralValue/elaboration">https://inspire.ec.europa.eu/codelist/ProcessStepGeneralValue/elaboration</a>
<b>charakter ustalenia</b>	ogólnie wiążące <a href="https://inspire.ec.europa.eu/codelist/RegulationNatureValue/generallyBinding">https://inspire.ec.europa.eu/codelist/RegulationNatureValue/generallyBinding</a>
<b>profil podstawowy</b>	teren zabudowy zagrodowej teren produkcji w gospodarstwach rolnych teren akwakultury i obsługi rybactwa teren komunikacji teren zieleni urządzonej


	teren ogrodów działkowych teren infrastruktury technicznej
<b>profil dodatkowy</b>	teren wielkotowarowej produkcji rolnej teren usług teren wód
<b>maksymalna nadziemna intensywnosc zabudowy</b>	0.4
<b>maksymalny udzial powierzchni zabudowy</b>	20%
<b>maksymalna wysokosc zabudowy</b>	10.0 m
<b>minimalny udzial powierzchni biologicznie czynnej</b>	30%
<b>geometria</b>	
<b>plan</b>	<a href="https://www.gov.pl/zagospodarowanieprzestrzenne/app/AktPlanowaniaPrzestrzennego/PL.ZIPPZP.11393/100205-POG/1POG">https://www.gov.pl/zagospodarowanieprzestrzenne/app/AktPlanowaniaPrzestrzennego/PL.ZIPPZP.11393/100205-POG/1POG</a>
<b>strefa planistyczna</b>	PL.ZIPPZP.11393_100205-POG_1POG-260SZ_20260320T000000
<b>identfier</b>	<a href="https://www.gov.pl/zagospodarowanieprzestrzenne/app/StrefaPlanistyczna/PL.ZIPPZP.11393/100205-POG/1POG-260SZ/20260320T000000">https://www.gov.pl/zagospodarowanieprzestrzenne/app/StrefaPlanistyczna/PL.ZIPPZP.11393/100205-POG/1POG-260SZ/20260320T000000</a>
<b>przestrzen nazw</b>	PL.ZIPPZP.11393/100205-POG
<b>lokalny id</b>	1POG-260SZ
<b>wersja id</b>	20260320T000000
<b>początek wersji obiektu</b>	2026-03-20T00:00
<b>nazwa</b>	strefa wielofunkcyjna z zabudową zagrodową
<b>oznaczenie</b>	260SZ
<b>symbol</b>	SZ
<b>obowiązuje od</b>	2024-06-28
<b>obowiązuje do</b>	obecnie
<b>status</b>	w opracowaniu <a href="https://inspire.ec.europa.eu/codelist/ProcessStepGeneralValue/elaboration">https://inspire.ec.europa.eu/codelist/ProcessStepGeneralValue/elaboration</a>
<b>charakter ustalenia</b>	ogólnie wiążące <a href="https://inspire.ec.europa.eu/codelist/RegulationNatureValue/generallyBinding">https://inspire.ec.europa.eu/codelist/RegulationNatureValue/generallyBinding</a>
<b>profil podstawowy</b>	teren zabudowy zagrodowej teren produkcji w gospodarstwach rolnych teren akwakultury i obsługi rybactwa

	teren komunikacji teren zieleni urządzonej teren ogrodów działkowych teren infrastruktury technicznej
<b>profil dodatkowy</b>	teren wielkotowarowej produkcji rolnej teren rolnictwa z zakazem zabudowy teren usług teren wód
<b>maksymalna nadziemna intensywnosc zabudowy</b>	0.6
<b>maksymalny udzial powierzchni zabudowy</b>	30%
<b>maksymalna wysokosc zabudowy</b>	15.0 m
<b>minimalny udzial powierzchni biologicznie czynnej</b>	40%
<b>geometria</b>	
<b>plan</b>	<a href="https://www.gov.pl/zagospodarowanieprzestrzenne/app/AktPlanowaniaPrzestrzennego/PL.ZIPPZP.11393/100205-POG/1POG">https://www.gov.pl/zagospodarowanieprzestrzenne/app/AktPlanowaniaPrzestrzennego/PL.ZIPPZP.11393/100205-POG/1POG</a>
<b>strefa planistyczna</b>	PL.ZIPPZP.11393_100205-POG_1POG-261SZ_20260320T000000
<b>identfier</b>	<a href="https://www.gov.pl/zagospodarowanieprzestrzenne/app/StrefaPlanistyczna/PL.ZIPPZP.11393/100205-POG/1POG-261SZ/20260320T000000">https://www.gov.pl/zagospodarowanieprzestrzenne/app/StrefaPlanistyczna/PL.ZIPPZP.11393/100205-POG/1POG-261SZ/20260320T000000</a>
<b>przestrzen nazw</b>	PL.ZIPPZP.11393/100205-POG
<b>lokalny id</b>	1POG-261SZ
<b>wersja id</b>	20260320T000000
<b>poczatek wersji obiektu</b>	2026-03-20T00:00
<b>nazwa</b>	strefa wielofunkcyjna z zabudową zagrodową
<b>oznaczenie</b>	261SZ
<b>symbol</b>	SZ
<b>obowiazuje od</b>	2024-06-28
<b>obowiazuje do</b>	obecnie
<b>status</b>	w opracowaniu <a href="https://inspire.ec.europa.eu/codelist/ProcessStepGeneralValue/elaboration">https://inspire.ec.europa.eu/codelist/ProcessStepGeneralValue/elaboration</a>
<b>charakter ustalenia</b>	ogólnie wiążące <a href="https://inspire.ec.europa.eu/codelist/RegulationNatureValue/generallyBinding">https://inspire.ec.europa.eu/codelist/RegulationNatureValue/generallyBinding</a>

<b>profil podstawowy</b>	teren zabudowy zagrodowej teren produkcji w gospodarstwach rolnych teren akwakultury i obsługi rybactwa teren komunikacji teren zieleni urządzonej teren ogrodów działkowych teren infrastruktury technicznej
<b>profil dodatkowy</b>	teren wielkotowarowej produkcji rolnej teren usług teren wód
<b>maksymalna nadziemna intensywnosc zabudowy</b>	0.4
<b>maksymalny udzial powierzchni zabudowy</b>	20%
<b>maksymalna wysokosc zabudowy</b>	10.0 m
<b>minimalny udzial powierzchni biologicznie czynnej</b>	30%
<b>geometria</b>	
<b>plan</b>	<a href="https://www.gov.pl/zagospodarowanieprzestrzenne/app/AktPlanowaniaPrzestrzennego/PL.ZIPPZP.11393/100205-POG/1POG">https://www.gov.pl/zagospodarowanieprzestrzenne/app/AktPlanowaniaPrzestrzennego/PL.ZIPPZP.11393/100205-POG/1POG</a>
<b>strefa planistyczna</b>	PL.ZIPPZP.11393_100205-POG_1POG-262SZ_20260320T000000
<b>identfier</b>	<a href="https://www.gov.pl/zagospodarowanieprzestrzenne/app/StrefaPlanistyczna/PL.ZIPPZP.11393/100205-POG/1POG-262SZ/20260320T000000">https://www.gov.pl/zagospodarowanieprzestrzenne/app/StrefaPlanistyczna/PL.ZIPPZP.11393/100205-POG/1POG-262SZ/20260320T000000</a>
<b>przestrzen nazw</b>	PL.ZIPPZP.11393/100205-POG
<b>lokalny id</b>	1POG-262SZ
<b>wersja id</b>	20260320T000000
<b>poczatek wersji obiektu</b>	2026-03-20T00:00
<b>nazwa</b>	strefa wielofunkcyjna z zabudową zagrodową
<b>oznaczenie</b>	262SZ
<b>symbol</b>	SZ
<b>obowiazuje od</b>	2024-06-28
<b>obowiazuje do</b>	obecnie
<b>status</b>	w opracowaniu <a href="https://inspire.ec.europa.eu/codelist/ProcessStepGeneralValue/elaboration">https://inspire.ec.europa.eu/codelist/ProcessStepGeneralValue/elaboration</a>
<b>charakter ustalenia</b>	ogólnie wiążące <a href="https://inspire.ec.europa.eu/codelist/RegulationNatureValue">https://inspire.ec.europa.eu/codelist/RegulationNatureValue</a>




	<a href="#">/generallyBinding</a>
<b>profil podstawowy</b>	teren zabudowy zagrodowej teren produkcji w gospodarstwach rolnych teren akwakultury i obsługi rybactwa teren komunikacji teren zieleni urządzonej teren ogrodów działkowych teren infrastruktury technicznej
<b>profil dodatkowy</b>	teren wielkotowarowej produkcji rolnej teren usług teren wód
<b>maksymalna nadziemna intensywnosc zabudowy</b>	0.4
<b>maksymalny udzial powierzchni zabudowy</b>	20%
<b>maksymalna wysokosc zabudowy</b>	10.0 m
<b>minimalny udzial powierzchni biologicznie czynnej</b>	30%
<b>geometria</b>	
<b>plan</b>	<a href="https://www.gov.pl/zagospodarowanieprzestrzenne/app/AktPlanowaniaPrzestrzennego/PL.ZIPPZP.11393/100205-POG/1POG">https://www.gov.pl/zagospodarowanieprzestrzenne/app/AktPlanowaniaPrzestrzennego/PL.ZIPPZP.11393/100205-POG/1POG</a>
<b>strefa planistyczna</b>	PL.ZIPPZP.11393_100205-POG_1POG-263SZ_20260320T000000
<b>identfier</b>	<a href="https://www.gov.pl/zagospodarowanieprzestrzenne/app/StrefaPlanistyczna/PL.ZIPPZP.11393/100205-POG/1POG-263SZ/20260320T000000">https://www.gov.pl/zagospodarowanieprzestrzenne/app/StrefaPlanistyczna/PL.ZIPPZP.11393/100205-POG/1POG-263SZ/20260320T000000</a>
<b>przestrzen nazw</b>	PL.ZIPPZP.11393/100205-POG
<b>lokalny id</b>	1POG-263SZ
<b>wersja id</b>	20260320T000000
<b>poczatek wersji obiektu</b>	2026-03-20T00:00
<b>nazwa</b>	strefa wielofunkcyjna z zabudową zagrodową
<b>oznaczenie</b>	263SZ
<b>symbol</b>	SZ
<b>obowiazuje od</b>	2024-06-28
<b>obowiazuje do</b>	obecnie
<b>status</b>	w opracowaniu <a href="https://inspire.ec.europa.eu/codelist/ProcessStepGeneralValue/elaboration">https://inspire.ec.europa.eu/codelist/ProcessStepGeneralValue/elaboration</a>

<b>charakter ustalenia</b>	ogólnie wiążące <a href="https://inspire.ec.europa.eu/codelist/RegulationNatureValue/generallyBinding">https://inspire.ec.europa.eu/codelist/RegulationNatureValue/generallyBinding</a>
<b>profil podstawowy</b>	teren zabudowy zagrodowej teren produkcji w gospodarstwach rolnych teren akwakultury i obsługi rybactwa teren komunikacji teren zieleni urządzonej teren ogrodów działkowych teren infrastruktury technicznej
<b>profil dodatkowy</b>	teren wielkotowarowej produkcji rolnej teren usług teren wód
<b>maksymalna nadziemna intensywnosc zabudowy</b>	0.4
<b>maksymalny udział powierzchni zabudowy</b>	20%
<b>maksymalna wysokosc zabudowy</b>	10.0 m
<b>minimalny udział powierzchni biologicznie czynnej</b>	30%
<b>geometria</b>	
<b>plan</b>	<a href="https://www.gov.pl/zagospodarowanieprzestrzenne/app/AktPlanowaniaPrzestrzennego/PL.ZIPPZP.11393/100205-POG/1POG">https://www.gov.pl/zagospodarowanieprzestrzenne/app/AktPlanowaniaPrzestrzennego/PL.ZIPPZP.11393/100205-POG/1POG</a>
<b>strefa planistyczna</b>	PL.ZIPPZP.11393_100205-POG_1POG-264SZ_20260320T000000
<b>identfier</b>	<a href="https://www.gov.pl/zagospodarowanieprzestrzenne/app/StrefaPlanistyczna/PL.ZIPPZP.11393/100205-POG/1POG-264SZ/20260320T000000">https://www.gov.pl/zagospodarowanieprzestrzenne/app/StrefaPlanistyczna/PL.ZIPPZP.11393/100205-POG/1POG-264SZ/20260320T000000</a>
<b>przestrzen nazw</b>	PL.ZIPPZP.11393/100205-POG
<b>lokalny id</b>	1POG-264SZ
<b>wersja id</b>	20260320T000000
<b>początek wersji obiektu</b>	2026-03-20T00:00
<b>nazwa</b>	strefa wielofunkcyjna z zabudową zagrodową
<b>oznaczenie</b>	264SZ
<b>symbol</b>	SZ
<b>obowiązuje od</b>	2024-06-28
<b>obowiązuje do</b>	obecnie
<b>status</b>	w opracowaniu <a href="https://inspire.ec.europa.eu/codelist/ProcessStepGeneralValue">https://inspire.ec.europa.eu/codelist/ProcessStepGeneralValue</a>


	<a href="#">/elaboration</a>
<b>charakter ustalenia</b>	ogólnie wiążące <a href="https://inspire.ec.europa.eu/codelist/RegulationNatureValue/generallyBinding">https://inspire.ec.europa.eu/codelist/RegulationNatureValue/generallyBinding</a>
<b>profil podstawowy</b>	teren zabudowy zagrodowej teren produkcji w gospodarstwach rolnych teren akwakultury i obsługi rybactwa teren komunikacji teren zieleni urządzonej teren ogrodów działkowych teren infrastruktury technicznej
<b>profil dodatkowy</b>	teren wielkotowarowej produkcji rolnej teren rolnictwa z zakazem zabudowy teren usług teren wód
<b>maksymalna nadziemna intensywnosc zabudowy</b>	0.6
<b>maksymalny udzial powierzchni zabudowy</b>	30%
<b>maksymalna wysokosc zabudowy</b>	15.0 m
<b>minimalny udzial powierzchni biologicznie czynnej</b>	40%
<b>geometria</b>	
<b>plan</b>	<a href="https://www.gov.pl/zagospodarowanieprzestrzenne/app/AktPlanowaniaPrzestrzennego/PL.ZIPPZP.11393/100205-POG/1POG">https://www.gov.pl/zagospodarowanieprzestrzenne/app/AktPlanowaniaPrzestrzennego/PL.ZIPPZP.11393/100205-POG/1POG</a>
<b>strefa planistyczna</b>	PL.ZIPPZP.11393_100205-POG_1POG-265SZ_20260320T000000
<b>identfier</b>	<a href="https://www.gov.pl/zagospodarowanieprzestrzenne/app/StrefaPlanistyczna/PL.ZIPPZP.11393/100205-POG/1POG-265SZ/20260320T000000">https://www.gov.pl/zagospodarowanieprzestrzenne/app/StrefaPlanistyczna/PL.ZIPPZP.11393/100205-POG/1POG-265SZ/20260320T000000</a>
<b>przestrzen nazw</b>	PL.ZIPPZP.11393/100205-POG
<b>lokalny id</b>	1POG-265SZ
<b>wersja id</b>	20260320T000000
<b>poczatek wersji obiektu</b>	2026-03-20T00:00
<b>nazwa</b>	strefa wielofunkcyjna z zabudową zagrodową
<b>oznaczenie</b>	265SZ
<b>symbol</b>	SZ
<b>obowiazuje od</b>	2024-06-28
<b>obowiazuje do</b>	obecnie

<b>status</b>	w opracowaniu <a href="https://inspire.ec.europa.eu/codelist/ProcessStepGeneralValue/elaboration">https://inspire.ec.europa.eu/codelist/ProcessStepGeneralValue/elaboration</a>
<b>charakter ustalenia</b>	ogólnie wiążące <a href="https://inspire.ec.europa.eu/codelist/RegulationNatureValue/generallyBinding">https://inspire.ec.europa.eu/codelist/RegulationNatureValue/generallyBinding</a>
<b>profil podstawowy</b>	teren zabudowy zagrodowej teren produkcji w gospodarstwach rolnych teren akwakultury i obsługi rybactwa teren komunikacji teren zieleni urządzonej teren ogrodów działkowych teren infrastruktury technicznej
<b>profil dodatkowy</b>	teren wielkotowarowej produkcji rolnej teren rolnictwa z zakazem zabudowy teren usług teren wód
<b>maksymalna nadziemna intensywnosc zabudowy</b>	0.6
<b>maksymalny udzial powierzchni zabudowy</b>	30%
<b>maksymalna wysokosc zabudowy</b>	15.0 m
<b>minimalny udzial powierzchni biologicznie czynnej</b>	40%
<b>geometria</b>	
<b>plan</b>	<a href="https://www.gov.pl/zagospodarowanieprzestrzenne/app/AktPlanowaniaPrzestrzennego/PL.ZIPPZP.11393/100205-POG/1POG">https://www.gov.pl/zagospodarowanieprzestrzenne/app/AktPlanowaniaPrzestrzennego/PL.ZIPPZP.11393/100205-POG/1POG</a>
<b>strefa planistyczna</b>	PL.ZIPPZP.11393_100205-POG_1POG-266SZ_20260320T000000
<b>identfier</b>	<a href="https://www.gov.pl/zagospodarowanieprzestrzenne/app/StrefaPlanistyczna/PL.ZIPPZP.11393/100205-POG/1POG-266SZ/20260320T000000">https://www.gov.pl/zagospodarowanieprzestrzenne/app/StrefaPlanistyczna/PL.ZIPPZP.11393/100205-POG/1POG-266SZ/20260320T000000</a>
<b>przestrzen nazw</b>	PL.ZIPPZP.11393/100205-POG
<b>lokalny id</b>	1POG-266SZ
<b>wersja id</b>	20260320T000000
<b>poczatek wersji obiektu</b>	2026-03-20T00:00
<b>nazwa</b>	strefa wielofunkcyjna z zabudową zagrodową
<b>oznaczenie</b>	266SZ
<b>symbol</b>	SZ

<b>obowiązuje od</b>	2024-06-28
<b>obowiązuje do</b>	obecnie
<b>status</b>	w opracowaniu <a href="https://inspire.ec.europa.eu/codelist/ProcessStepGeneralValue/elaboration">https://inspire.ec.europa.eu/codelist/ProcessStepGeneralValue/elaboration</a>
<b>charakter ustalenia</b>	ogólnie wiążące <a href="https://inspire.ec.europa.eu/codelist/RegulationNatureValue/generallyBinding">https://inspire.ec.europa.eu/codelist/RegulationNatureValue/generallyBinding</a>
<b>profil podstawowy</b>	teren zabudowy zagrodowej teren produkcji w gospodarstwach rolnych teren akwakultury i obsługi rybactwa teren komunikacji teren zieleni urządzonej teren ogrodów działkowych teren infrastruktury technicznej
<b>profil dodatkowy</b>	teren wielkotowarowej produkcji rolnej teren usług teren zieleni naturalnej teren wód
<b>maksymalna nadziemna intensywnosc zabudowy</b>	0.6
<b>maksymalny udział powierzchni zabudowy</b>	30%
<b>maksymalna wysokosc zabudowy</b>	10.0 m
<b>minimalny udział powierzchni biologicznie czynnej</b>	40%
<b>geometria</b>	
<b>plan</b>	<a href="https://www.gov.pl/zagospodarowanieprzestrzenne/app/AktPlanowaniaPrzestrzennego/PL.ZIPPZP.11393/100205-POG/1POG">https://www.gov.pl/zagospodarowanieprzestrzenne/app/AktPlanowaniaPrzestrzennego/PL.ZIPPZP.11393/100205-POG/1POG</a>
<b>strefa planistyczna</b>	PL.ZIPPZP.11393_100205-POG_1POG-267SZ_20260320T000000
<b>identfier</b>	<a href="https://www.gov.pl/zagospodarowanieprzestrzenne/app/StrefaPlanistyczna/PL.ZIPPZP.11393/100205-POG/1POG-267SZ/20260320T000000">https://www.gov.pl/zagospodarowanieprzestrzenne/app/StrefaPlanistyczna/PL.ZIPPZP.11393/100205-POG/1POG-267SZ/20260320T000000</a>
<b>przestrzen nazw</b>	PL.ZIPPZP.11393/100205-POG
<b>lokalny id</b>	1POG-267SZ
<b>wersja id</b>	20260320T000000
<b>poczatek wersji obiektu</b>	2026-03-20T00:00
<b>nazwa</b>	strefa wielofunkcyjna z zabudową zagrodową


<b>oznaczenie</b>	267SZ
<b>symbol</b>	SZ
<b>obowiązuje od</b>	2024-06-28
<b>obowiązuje do</b>	obecnie
<b>status</b>	w opracowaniu <a href="https://inspire.ec.europa.eu/codelist/ProcessStepGeneralValue/elaboration">https://inspire.ec.europa.eu/codelist/ProcessStepGeneralValue/elaboration</a>
<b>charakter ustalenia</b>	ogólnie wiążące <a href="https://inspire.ec.europa.eu/codelist/RegulationNatureValue/generallyBinding">https://inspire.ec.europa.eu/codelist/RegulationNatureValue/generallyBinding</a>
<b>profil podstawowy</b>	teren zabudowy zagrodowej teren produkcji w gospodarstwach rolnych teren akwakultury i obsługi rybactwa teren komunikacji teren zieleni urządzonej teren ogrodów działkowych teren infrastruktury technicznej
<b>profil dodatkowy</b>	teren wielkotowarowej produkcji rolnej teren rolnictwa z zakazem zabudowy teren usług teren wód
<b>maksymalna nadziemna intensywnosc zabudowy</b>	0.6
<b>maksymalny udział powierzchni zabudowy</b>	30%
<b>maksymalna wysokosc zabudowy</b>	15.0 m
<b>minimalny udział powierzchni biologicznie czynnej</b>	40%
<b>geometria</b>	
<b>plan</b>	<a href="https://www.gov.pl/zagospodarowanieprzestrzenne/app/AktPlanowaniaPrzestrzennego/PL.ZIPPZP.11393/100205-POG/1POG">https://www.gov.pl/zagospodarowanieprzestrzenne/app/AktPlanowaniaPrzestrzennego/PL.ZIPPZP.11393/100205-POG/1POG</a>
<b>strefa planistyczna</b>	PL.ZIPPZP.11393_100205-POG_1POG-268SZ_20260320T000000
<b>identfier</b>	<a href="https://www.gov.pl/zagospodarowanieprzestrzenne/app/StrefaPlanistyczna/PL.ZIPPZP.11393/100205-POG/1POG-268SZ/20260320T000000">https://www.gov.pl/zagospodarowanieprzestrzenne/app/StrefaPlanistyczna/PL.ZIPPZP.11393/100205-POG/1POG-268SZ/20260320T000000</a>
<b>przestrzen nazw</b>	PL.ZIPPZP.11393/100205-POG
<b>lokalny id</b>	1POG-268SZ
<b>wersja id</b>	20260320T000000



<b>początek wersji obiektu</b>	2026-03-20T00:00
<b>nazwa</b>	strefa wielofunkcyjna z zabudową zagrodową
<b>oznaczenie</b>	268SZ
<b>symbol</b>	SZ
<b>obowiązuje od</b>	2024-06-28
<b>obowiązuje do</b>	obecnie
<b>status</b>	w opracowaniu <a href="https://inspire.ec.europa.eu/codelist/ProcessStepGeneralValue/elaboration">https://inspire.ec.europa.eu/codelist/ProcessStepGeneralValue/elaboration</a>
<b>charakter ustalenia</b>	ogólnie wiążące <a href="https://inspire.ec.europa.eu/codelist/RegulationNatureValue/generallyBinding">https://inspire.ec.europa.eu/codelist/RegulationNatureValue/generallyBinding</a>
<b>profil podstawowy</b>	teren zabudowy zagrodowej teren produkcji w gospodarstwach rolnych teren akwakultury i obsługi rybactwa teren komunikacji teren zieleni urządzonej teren ogrodów działkowych teren infrastruktury technicznej
<b>profil dodatkowy</b>	teren wielkotowarowej produkcji rolnej teren usług teren zieleni naturalnej teren wód
<b>maksymalna nadziemna intensywność zabudowy</b>	0.6
<b>maksymalny udział powierzchni zabudowy</b>	30%
<b>maksymalna wysokość zabudowy</b>	10.0 m
<b>minimalny udział powierzchni biologicznie czynnej</b>	60%
<b>geometria</b>	
<b>plan</b>	<a href="https://www.gov.pl/zagospodarowanieprzestrzenne/app/AktPlanowaniaPrzestrzennego/PL.ZIPPZP.11393/100205-POG/1POG">https://www.gov.pl/zagospodarowanieprzestrzenne/app/AktPlanowaniaPrzestrzennego/PL.ZIPPZP.11393/100205-POG/1POG</a>
<b>strefa planistyczna</b>	PL.ZIPPZP.11393_100205-POG_1POG-269SZ_20260320T000000
<b>identyfier</b>	<a href="https://www.gov.pl/zagospodarowanieprzestrzenne/app/StrefaPlanistyczna/PL.ZIPPZP.11393/100205-POG/1POG-269SZ/20260320T000000">https://www.gov.pl/zagospodarowanieprzestrzenne/app/StrefaPlanistyczna/PL.ZIPPZP.11393/100205-POG/1POG-269SZ/20260320T000000</a>
<b>przestrzeń nazw</b>	PL.ZIPPZP.11393/100205-POG

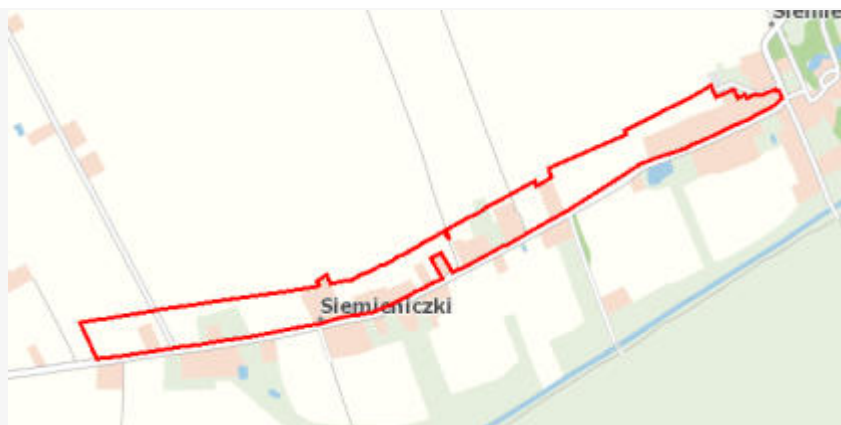
<b>lokalny id</b>	1POG-269SZ
<b>wersja id</b>	20260320T000000
<b>poczatek wersji obiektu</b>	2026-03-20T00:00
<b>nazwa</b>	strefa wielofunkcyjna z zabudową zagrodową
<b>oznaczenie</b>	269SZ
<b>symbol</b>	SZ
<b>obowiazuje od</b>	2024-06-28
<b>obowiazuje do</b>	obecnie
<b>status</b>	w opracowaniu <a href="https://inspire.ec.europa.eu/codelist/ProcessStepGeneralValue/elaboration">https://inspire.ec.europa.eu/codelist/ProcessStepGeneralValue/elaboration</a>
<b>charakter ustalenia</b>	ogólnie wiążące <a href="https://inspire.ec.europa.eu/codelist/RegulationNatureValue/generallyBinding">https://inspire.ec.europa.eu/codelist/RegulationNatureValue/generallyBinding</a>
<b>profil podstawowy</b>	teren zabudowy zagrodowej teren produkcji w gospodarstwach rolnych teren akwakultury i obsługi rybactwa teren komunikacji teren zieleni urządzonej teren ogrodów działkowych teren infrastruktury technicznej
<b>profil dodatkowy</b>	teren wielkotowarowej produkcji rolnej teren usług teren zieleni naturalnej teren wód
<b>maksymalna nadziemna intensywnosc zabudowy</b>	0.6
<b>maksymalny udzial powierzchni zabudowy</b>	30%
<b>maksymalna wysokosc zabudowy</b>	10.0 m
<b>minimalny udzial powierzchni biologicznie czynnej</b>	40%
<b>geometria</b>	
<b>plan</b>	<a href="https://www.gov.pl/zagospodarowanieprzestrzenne/app/AktPlanowaniaPrzestrzennego/PL.ZIPPZP.11393/100205-POG/1POG">https://www.gov.pl/zagospodarowanieprzestrzenne/app/AktPlanowaniaPrzestrzennego/PL.ZIPPZP.11393/100205-POG/1POG</a>
<b>strefa planistyczna</b>	PL.ZIPPZP.11393_100205-POG_1POG-270SZ_20260320T000000
<b>identfier</b>	<a href="https://www.gov.pl/zagospodarowanieprzestrzenne/app/StrefaPlanistyczna/PL.ZIPPZP.11393/100205-POG/1POG-270SZ">https://www.gov.pl/zagospodarowanieprzestrzenne/app/StrefaPlanistyczna/PL.ZIPPZP.11393/100205-POG/1POG-270SZ</a>

	/20260320T000000
przestrzen nazw	PL.ZIPPZP.11393/100205-POG
lokalny id	1POG-270SZ
wersja id	20260320T000000
początek wersji obiektu	2026-03-20T00:00
nazwa	strefa wielofunkcyjna z zabudową zagrodową
oznaczenie	270SZ
symbol	SZ
obowiązuje od	2024-06-28
obowiązuje do	obecnie
status	w opracowaniu <a href="https://inspire.ec.europa.eu/codelist/ProcessStepGeneralValue/elaboration">https://inspire.ec.europa.eu/codelist/ProcessStepGeneralValue/elaboration</a>
charakter ustalenia	ogólnie wiążące <a href="https://inspire.ec.europa.eu/codelist/RegulationNatureValue/generallyBinding">https://inspire.ec.europa.eu/codelist/RegulationNatureValue/generallyBinding</a>
profil podstawowy	teren zabudowy zagrodowej teren produkcji w gospodarstwach rolnych teren akwakultury i obsługi rybactwa teren komunikacji teren zieleni urządzonej teren ogrodów działkowych teren infrastruktury technicznej
profil dodatkowy	teren wielkotowarowej produkcji rolnej teren rolnictwa z zakazem zabudowy teren usług teren wód
maksymalna nadziemna intensywność zabudowy	0.6
maksymalny udział powierzchni zabudowy	30%
maksymalna wysokość zabudowy	15.0 m
minimalny udział powierzchni biologicznie czynnej	40%
geometria	
plan	<a href="https://www.gov.pl/zagospodarowanieprzestrzenne/app/AktPlanowaniaPrzestrzennego/PL.ZIPPZP.11393/100205-POG/1POG">https://www.gov.pl/zagospodarowanieprzestrzenne/app/AktPlanowaniaPrzestrzennego/PL.ZIPPZP.11393/100205-POG/1POG</a>
strefa planistyczna	PL.ZIPPZP.11393_100205-POG_1POG-271SZ_20260320T000000

<b>identfier</b>	<a href="https://www.gov.pl/zagospodarowanieprzestrzenne/app/StrefaPlanistyczna/PL.ZIPPZP.11393/100205-POG/1POG-271SZ/20260320T000000">https://www.gov.pl/zagospodarowanieprzestrzenne/app/StrefaPlanistyczna/PL.ZIPPZP.11393/100205-POG/1POG-271SZ/20260320T000000</a>
<b>przestrzen nazw</b>	PL.ZIPPZP.11393/100205-POG
<b>lokalny id</b>	1POG-271SZ
<b>wersja id</b>	20260320T000000
<b>poczatek wersji obiektu</b>	2026-03-20T00:00
<b>nazwa</b>	strefa wielofunkcyjna z zabudową zagrodową
<b>oznaczenie</b>	271SZ
<b>symbol</b>	SZ
<b>obowiazuje od</b>	2024-06-28
<b>obowiazuje do</b>	obecnie
<b>status</b>	w opracowaniu <a href="https://inspire.ec.europa.eu/codelist/ProcessStepGeneralValue/elaboration">https://inspire.ec.europa.eu/codelist/ProcessStepGeneralValue/elaboration</a>
<b>charakter ustalenia</b>	ogólnie wiążące <a href="https://inspire.ec.europa.eu/codelist/RegulationNatureValue/generallyBinding">https://inspire.ec.europa.eu/codelist/RegulationNatureValue/generallyBinding</a>
<b>profil podstawowy</b>	teren zabudowy zagrodowej teren produkcji w gospodarstwach rolnych teren akwakultury i obsługi rybactwa teren komunikacji teren zieleni urządzonej teren ogrodów działkowych teren infrastruktury technicznej
<b>profil dodatkowy</b>	teren wielkotowarowej produkcji rolnej teren usług teren wód
<b>maksymalna nadziemna intensywnosc zabudowy</b>	0.6
<b>maksymalny udzial powierzchni zabudowy</b>	30%
<b>maksymalna wysokosc zabudowy</b>	10.0 m
<b>minimalny udzial powierzchni biologicznie czynnej</b>	40%
<b>geometria</b>	
<b>plan</b>	<a href="https://www.gov.pl/zagospodarowanieprzestrzenne/app/AktPlanowaniaPrzestrzennego/PL.ZIPPZP.11393/100205-POG/1POG">https://www.gov.pl/zagospodarowanieprzestrzenne/app/AktPlanowaniaPrzestrzennego/PL.ZIPPZP.11393/100205-POG/1POG</a>

<b>strefa planistyczna</b>	PL.ZIPPZP.11393_100205-POG_1POG-272SZ_20260320T000000
<b>identyfier</b>	<a href="https://www.gov.pl/zagospodarowanieprzestrzenne/app/StrefaPlanistyczna/PL.ZIPPZP.11393/100205-POG/1POG-272SZ/20260320T000000">https://www.gov.pl/zagospodarowanieprzestrzenne/app/StrefaPlanistyczna/PL.ZIPPZP.11393/100205-POG/1POG-272SZ/20260320T000000</a>
<b>przestrzen nazw</b>	PL.ZIPPZP.11393/100205-POG
<b>lokalny id</b>	1POG-272SZ
<b>wersja id</b>	20260320T000000
<b>początek wersji obiektu</b>	2026-03-20T00:00
<b>nazwa</b>	strefa wielofunkcyjna z zabudową zagrodową
<b>oznaczenie</b>	272SZ
<b>symbol</b>	SZ
<b>obowiązuje od</b>	2024-06-28
<b>obowiązuje do</b>	obecnie
<b>status</b>	w opracowaniu <a href="https://inspire.ec.europa.eu/codelist/ProcessStepGeneralValue/elaboration">https://inspire.ec.europa.eu/codelist/ProcessStepGeneralValue/elaboration</a>
<b>charakter ustalenia</b>	ogólnie wiążące <a href="https://inspire.ec.europa.eu/codelist/RegulationNatureValue/generallyBinding">https://inspire.ec.europa.eu/codelist/RegulationNatureValue/generallyBinding</a>
<b>profil podstawowy</b>	teren zabudowy zagrodowej teren produkcji w gospodarstwach rolnych teren akwakultury i obsługi rybactwa teren komunikacji teren zieleni urządzonej teren ogrodów działkowych teren infrastruktury technicznej
<b>profil dodatkowy</b>	teren wielkotowarowej produkcji rolnej teren usług teren wód
<b>maksymalna nadziemna intensywność zabudowy</b>	0.9
<b>maksymalny udział powierzchni zabudowy</b>	30%
<b>maksymalna wysokość zabudowy</b>	15.0 m
<b>minimalny udział powierzchni biologicznie czynnej</b>	40%
<b>geometria</b>	
<b>plan</b>	<a href="https://www.gov.pl/zagospodarowanieprzestrzenne/app">https://www.gov.pl/zagospodarowanieprzestrzenne/app</a>

<b>strefa planistyczna</b>	PL.ZIPPZP.11393_100205-POG_1POG-273SZ_20260320T000000
<b>identfier</b>	<a href="https://www.gov.pl/zagospodarowanieprzestrzenne/app/StrefaPlanistyczna/PL.ZIPPZP.11393/100205-POG/1POG-273SZ/20260320T000000">https://www.gov.pl/zagospodarowanieprzestrzenne/app/StrefaPlanistyczna/PL.ZIPPZP.11393/100205-POG/1POG-273SZ/20260320T000000</a>
<b>przestrzen nazw</b>	PL.ZIPPZP.11393/100205-POG
<b>lokalny id</b>	1POG-273SZ
<b>wersja id</b>	20260320T000000
<b>poczatek wersji obiektu</b>	2026-03-20T00:00
<b>nazwa</b>	strefa wielofunkcyjna z zabudową zagrodową
<b>oznaczenie</b>	273SZ
<b>symbol</b>	SZ
<b>obowiazuje od</b>	2024-06-28
<b>obowiazuje do</b>	obecnie
<b>status</b>	w opracowaniu <a href="https://inspire.ec.europa.eu/codelist/ProcessStepGeneralValue/elaboration">https://inspire.ec.europa.eu/codelist/ProcessStepGeneralValue/elaboration</a>
<b>charakter ustalenia</b>	ogólnie wiążące <a href="https://inspire.ec.europa.eu/codelist/RegulationNatureValue/generallyBinding">https://inspire.ec.europa.eu/codelist/RegulationNatureValue/generallyBinding</a>
<b>profil podstawowy</b>	teren zabudowy zagrodowej teren produkcji w gospodarstwach rolnych teren akwakultury i obsługi rybactwa teren komunikacji teren zieleni urządzonej teren ogrodów działkowych teren infrastruktury technicznej
<b>profil dodatkowy</b>	teren wielkotowarowej produkcji rolnej teren usług teren wód
<b>maksymalna nadziemna intensywnosc zabudowy</b>	0.6
<b>maksymalny udzial powierzchni zabudowy</b>	30%
<b>maksymalna wysokosc zabudowy</b>	15.0 m
<b>minimalny udzial powierzchni biologicznie czynnej</b>	40%

**geometria**



plan	<a href="https://www.gov.pl/zagospodarowanieprzestrzenne/app/AktPlanowaniaPrzestrzennego/PL.ZIPPZP.11393/100205-POG/1POG">https://www.gov.pl/zagospodarowanieprzestrzenne/app/AktPlanowaniaPrzestrzennego/PL.ZIPPZP.11393/100205-POG/1POG</a>
strefa planistyczna	PL.ZIPPZP.11393_100205-POG_1POG-274SZ_20260320T000000
identfier	<a href="https://www.gov.pl/zagospodarowanieprzestrzenne/app/StrefaPlanistyczna/PL.ZIPPZP.11393/100205-POG/1POG-274SZ/20260320T000000">https://www.gov.pl/zagospodarowanieprzestrzenne/app/StrefaPlanistyczna/PL.ZIPPZP.11393/100205-POG/1POG-274SZ/20260320T000000</a>
przestrzen nazw	PL.ZIPPZP.11393/100205-POG
lokalny id	1POG-274SZ
wersja id	20260320T000000
początek wersji obiektu	2026-03-20T00:00
nazwa	strefa wielofunkcyjna z zabudową zagrodową
oznaczenie	274SZ
symbol	SZ
obowiązuje od	2024-06-28
obowiązuje do	obecnie
status	w opracowaniu <a href="https://inspire.ec.europa.eu/codelist/ProcessStepGeneralValue/elaboration">https://inspire.ec.europa.eu/codelist/ProcessStepGeneralValue/elaboration</a>
charakter ustalenia	ogólnie wiążące <a href="https://inspire.ec.europa.eu/codelist/RegulationNatureValue/generallyBinding">https://inspire.ec.europa.eu/codelist/RegulationNatureValue/generallyBinding</a>
profil podstawowy	teren zabudowy zagrodowej teren produkcji w gospodarstwach rolnych teren akwakultury i obsługi rybactwa teren komunikacji teren zieleni urządzonej teren ogrodów działkowych teren infrastruktury technicznej
profil dodatkowy	teren wielkotowarowej produkcji rolnej teren usług teren wód
maksymalna nadziemna intensywnosc zabudowy	0.9
maksymalny udział powierzchni zabudowy	30%
maksymalna wysokosc zabudowy	15.0 m
minimalny udział powierzchni biologicznie czynnej	40%
geometria	



**plan**

<https://www.gov.pl/zagospodarowanieprzestrzenne/app/AktPlanowaniaPrzestrzennego/PL.ZIPPZP.11393/100205-POG/1POG>

**strefa planistyczna**

PL.ZIPPZP.11393\_100205-POG\_1POG-275SZ\_20260320T000000

**identyfier**

<https://www.gov.pl/zagospodarowanieprzestrzenne/app/StrefaPlanistyczna/PL.ZIPPZP.11393/100205-POG/1POG-275SZ/20260320T000000>

**przestrzen nazw**

PL.ZIPPZP.11393/100205-POG

**lokalny id**

1POG-275SZ

**wersja id**

20260320T000000

**poczatek wersji obiektu**

2026-03-20T00:00

**nazwa**

strefa wielofunkcyjna z zabudową zagrodową

**oznaczenie**

275SZ

**symbol**

SZ

**obowiazuje od**

2024-06-28

**obowiazuje do**

obecnie

**status**

w opracowaniu  
<https://inspire.ec.europa.eu/codelist/ProcessStepGeneralValue/elaboration>

**charakter ustalenia**

ogólnie wiążące  
<https://inspire.ec.europa.eu/codelist/RegulationNatureValue/generallyBinding>

**profil podstawowy**

teren zabudowy zagrodowej  
teren produkcji w gospodarstwach rolnych  
teren akwakultury i obsługi rybactwa  
teren komunikacji  
teren zieleni urządzonej  
teren ogrodów działkowych  
teren infrastruktury technicznej

**profil dodatkowy**

teren wielkotowarowej produkcji rolnej  
teren usług  
teren wód

**maksymalna nadziemna intensywnosc zabudowy**

0.6

**maksymalny udzial powierzchni zabudowy**

30%

**maksymalna wysokosc zabudowy**

10.0 m

**minimalny udzial powierzchni**

biologicznie czynnej	40%
geometria	
plan	<a href="https://www.gov.pl/zagospodarowanieprzestrzenne/app/AktPlanowaniaPrzestrzennego/PL.ZIPPZP.11393/100205-POG/1POG">https://www.gov.pl/zagospodarowanieprzestrzenne/app/AktPlanowaniaPrzestrzennego/PL.ZIPPZP.11393/100205-POG/1POG</a>
strefa planistyczna	PL.ZIPPZP.11393_100205-POG_1POG-276SZ_20260320T000000
identfier	<a href="https://www.gov.pl/zagospodarowanieprzestrzenne/app/StrefaPlanistyczna/PL.ZIPPZP.11393/100205-POG/1POG-276SZ/20260320T000000">https://www.gov.pl/zagospodarowanieprzestrzenne/app/StrefaPlanistyczna/PL.ZIPPZP.11393/100205-POG/1POG-276SZ/20260320T000000</a>
przestrzen nazw	PL.ZIPPZP.11393/100205-POG
lokalny id	1POG-276SZ
wersja id	20260320T000000
początek wersji obiektu	2026-03-20T00:00
nazwa	strefa wielofunkcyjna z zabudową zagrodową
oznaczenie	276SZ
symbol	SZ
obowiązuje od	2024-06-28
obowiązuje do	obecnie
status	w opracowaniu <a href="https://inspire.ec.europa.eu/codelist/ProcessStepGeneralValue/elaboration">https://inspire.ec.europa.eu/codelist/ProcessStepGeneralValue/elaboration</a>
charakter ustalenia	ogólnie wiążące <a href="https://inspire.ec.europa.eu/codelist/RegulationNatureValue/generallyBinding">https://inspire.ec.europa.eu/codelist/RegulationNatureValue/generallyBinding</a>
profil podstawowy	teren zabudowy zagrodowej teren produkcji w gospodarstwach rolnych teren akwakultury i obsługi rybactwa teren komunikacji teren zieleni urządzonej teren ogrodów działkowych teren infrastruktury technicznej
profil dodatkowy	teren wielkotowarowej produkcji rolnej teren usług teren wód
maksymalna nadziemna intensywnosc zabudowy	0.9
maksymalny udział powierzchni zabudowy	30%
maksymalna wysokosc zabudowy	15.0 m

minimalny udział powierzchni biologicznie czynnej	40%
geometria	
plan	<a href="https://www.gov.pl/zagospodarowanieprzestrzenne/app/AktPlanowaniaPrzestrzennego/PL.ZIPPZP.11393/100205-POG/1POG">https://www.gov.pl/zagospodarowanieprzestrzenne/app/AktPlanowaniaPrzestrzennego/PL.ZIPPZP.11393/100205-POG/1POG</a>
strefa planistyczna	PL.ZIPPZP.11393_100205-POG_1POG-277SZ_20260320T000000
identyfier	<a href="https://www.gov.pl/zagospodarowanieprzestrzenne/app/StrefaPlanistyczna/PL.ZIPPZP.11393/100205-POG/1POG-277SZ/20260320T000000">https://www.gov.pl/zagospodarowanieprzestrzenne/app/StrefaPlanistyczna/PL.ZIPPZP.11393/100205-POG/1POG-277SZ/20260320T000000</a>
przestrzen nazw	PL.ZIPPZP.11393/100205-POG
lokalny id	1POG-277SZ
wersja id	20260320T000000
poczatek wersji obiektu	2026-03-20T00:00
nazwa	strefa wielofunkcyjna z zabudową zagrodową
oznaczenie	277SZ
symbol	SZ
obowiazuje od	2024-06-28
obowiazuje do	obecnie
status	w opracowaniu <a href="https://inspire.ec.europa.eu/codelist/ProcessStepGeneralValue/elaboration">https://inspire.ec.europa.eu/codelist/ProcessStepGeneralValue/elaboration</a>
charakter ustalenia	ogólnie wiążące <a href="https://inspire.ec.europa.eu/codelist/RegulationNatureValue/generallyBinding">https://inspire.ec.europa.eu/codelist/RegulationNatureValue/generallyBinding</a>
profil podstawowy	teren zabudowy zagrodowej teren produkcji w gospodarstwach rolnych teren akwakultury i obsługi rybactwa teren komunikacji teren zieleni urządzonej teren ogrodów działkowych teren infrastruktury technicznej
profil dodatkowy	teren wielkotowarowej produkcji rolnej teren usług teren wód
maksymalna nadziemna intensywnosc zabudowy	0.4
maksymalny udział powierzchni zabudowy	20%

<b>maksymalna wysokość zabudowy</b>	15.0 m
<b>minimalny udział powierzchni biologicznie czynnej</b>	30%
<b>geometria</b>	
<b>plan</b>	<a href="https://www.gov.pl/zagospodarowanieprzestrzenne/app/AktPlanowaniaPrzestrzennego/PL.ZIPPZP.11393/100205-POG/1POG">https://www.gov.pl/zagospodarowanieprzestrzenne/app/AktPlanowaniaPrzestrzennego/PL.ZIPPZP.11393/100205-POG/1POG</a>
<b>strefa planistyczna</b>	PL.ZIPPZP.11393_100205-POG_1POG-278SZ_20260320T000000
<b>identyfikator</b>	<a href="https://www.gov.pl/zagospodarowanieprzestrzenne/app/StrefaPlanistyczna/PL.ZIPPZP.11393/100205-POG/1POG-278SZ/20260320T000000">https://www.gov.pl/zagospodarowanieprzestrzenne/app/StrefaPlanistyczna/PL.ZIPPZP.11393/100205-POG/1POG-278SZ/20260320T000000</a>
<b>przestrzeń nazw</b>	PL.ZIPPZP.11393/100205-POG
<b>lokalny id</b>	1POG-278SZ
<b>wersja id</b>	20260320T000000
<b>początek wersji obiektu</b>	2026-03-20T00:00
<b>nazwa</b>	strefa wielofunkcyjna z zabudową zagrodową
<b>oznaczenie</b>	278SZ
<b>symbol</b>	SZ
<b>obowiązuje od</b>	2024-06-28
<b>obowiązuje do</b>	obecnie
<b>status</b>	w opracowaniu <a href="https://inspire.ec.europa.eu/codelist/ProcessStepGeneralValue/elaboration">https://inspire.ec.europa.eu/codelist/ProcessStepGeneralValue/elaboration</a>
<b>charakter ustalenia</b>	ogólnie wiążące <a href="https://inspire.ec.europa.eu/codelist/RegulationNatureValue/generallyBinding">https://inspire.ec.europa.eu/codelist/RegulationNatureValue/generallyBinding</a>
<b>profil podstawowy</b>	teren zabudowy zagrodowej teren produkcji w gospodarstwach rolnych teren akwakultury i obsługi rybactwa teren komunikacji teren zieleni urządzonej teren ogrodów działkowych teren infrastruktury technicznej
<b>profil dodatkowy</b>	teren wielkotowarowej produkcji rolnej teren usług teren wód
<b>maksymalna nadziemna intensywność zabudowy</b>	0.6
<b>maksymalny udział powierzchni</b>	

zabudowy	30%
maksymalna wysokość zabudowy	15.0 m
minimalny udział powierzchni biologicznie czynnej	40%
geometria	
plan	<a href="https://www.gov.pl/zagospodarowanieprzestrzenne/app/AktPlanowaniaPrzestrzennego/PL.ZIPPZP.11393/100205-POG/1POG">https://www.gov.pl/zagospodarowanieprzestrzenne/app/AktPlanowaniaPrzestrzennego/PL.ZIPPZP.11393/100205-POG/1POG</a>
strefa planistyczna	PL.ZIPPZP.11393_100205-POG_1POG-279SZ_20260320T000000
identyfikator	<a href="https://www.gov.pl/zagospodarowanieprzestrzenne/app/StrefaPlanistyczna/PL.ZIPPZP.11393/100205-POG/1POG-279SZ/20260320T000000">https://www.gov.pl/zagospodarowanieprzestrzenne/app/StrefaPlanistyczna/PL.ZIPPZP.11393/100205-POG/1POG-279SZ/20260320T000000</a>
przestrzeń nazw	PL.ZIPPZP.11393/100205-POG
lokalny id	1POG-279SZ
wersja id	20260320T000000
początek wersji obiektu	2026-03-20T00:00
nazwa	strefa wielofunkcyjna z zabudową zagrodową
oznaczenie	279SZ
symbol	SZ
obowiązuje od	2024-06-28
obowiązuje do	obecnie
status	w opracowaniu <a href="https://inspire.ec.europa.eu/codelist/ProcessStepGeneralValue/elaboration">https://inspire.ec.europa.eu/codelist/ProcessStepGeneralValue/elaboration</a>
charakter ustalenia	ogólnie wiążące <a href="https://inspire.ec.europa.eu/codelist/RegulationNatureValue/generallyBinding">https://inspire.ec.europa.eu/codelist/RegulationNatureValue/generallyBinding</a>
profil podstawowy	teren zabudowy zagrodowej teren produkcji w gospodarstwach rolnych teren akwakultury i obsługi rybactwa teren komunikacji teren zieleni urządzonej teren ogrodów działkowych teren infrastruktury technicznej
profil dodatkowy	teren wielkotowarowej produkcji rolnej teren usług teren wód
maksymalna nadziemna intensywność zabudowy	0.9



<b>maksymalny udział powierzchni zabudowy</b>	30%
<b>maksymalna wysokość zabudowy</b>	10.0 m
<b>minimalny udział powierzchni biologicznie czynnej</b>	40%
<b>geometria</b>	
<b>plan</b>	<a href="https://www.gov.pl/zagospodarowanieprzestrzenne/app/AktPlanowaniaPrzestrzennego/PL.ZIPPZP.11393/100205-POG/1POG">https://www.gov.pl/zagospodarowanieprzestrzenne/app/AktPlanowaniaPrzestrzennego/PL.ZIPPZP.11393/100205-POG/1POG</a>
<b>strefa planistyczna</b>	PL.ZIPPZP.11393_100205-POG_1POG-280SZ_20260320T000000
<b>identyfier</b>	<a href="https://www.gov.pl/zagospodarowanieprzestrzenne/app/StrefaPlanistyczna/PL.ZIPPZP.11393/100205-POG/1POG-280SZ/20260320T000000">https://www.gov.pl/zagospodarowanieprzestrzenne/app/StrefaPlanistyczna/PL.ZIPPZP.11393/100205-POG/1POG-280SZ/20260320T000000</a>
<b>przestrzeń nazw</b>	PL.ZIPPZP.11393/100205-POG
<b>lokalny id</b>	1POG-280SZ
<b>wersja id</b>	20260320T000000
<b>początek wersji obiektu</b>	2026-03-20T00:00
<b>nazwa</b>	strefa wielofunkcyjna z zabudową zagrodową
<b>oznaczenie</b>	280SZ
<b>symbol</b>	SZ
<b>obowiązuje od</b>	2024-06-28
<b>obowiązuje do</b>	obecnie
<b>status</b>	w opracowaniu <a href="https://inspire.ec.europa.eu/codelist/ProcessStepGeneralValue/elaboration">https://inspire.ec.europa.eu/codelist/ProcessStepGeneralValue/elaboration</a>
<b>charakter ustalenia</b>	ogólnie wiążące <a href="https://inspire.ec.europa.eu/codelist/RegulationNatureValue/generallyBinding">https://inspire.ec.europa.eu/codelist/RegulationNatureValue/generallyBinding</a>
<b>profil podstawowy</b>	teren zabudowy zagrodowej teren produkcji w gospodarstwach rolnych teren akwakultury i obsługi rybactwa teren komunikacji teren zieleni urządzonej teren ogrodów działkowych teren infrastruktury technicznej
<b>profil dodatkowy</b>	teren wielkotowarowej produkcji rolnej teren usług teren wód
<b>maksymalna nadziemna</b>	

<b>intensywnosc zabudowy</b>	0.9
<b>maksymalny udzial powierzchni zabudowy</b>	30%
<b>maksymalna wysokosc zabudowy</b>	10.0 m
<b>minimalny udzial powierzchni biologicznie czynnej</b>	40%
<b>geometria</b>	
<b>plan</b>	<a href="https://www.gov.pl/zagospodarowanieprzestrzenne/app/AktPlanowaniaPrzestrzennego/PL.ZIPPZP.11393/100205-POG/1POG">https://www.gov.pl/zagospodarowanieprzestrzenne/app/AktPlanowaniaPrzestrzennego/PL.ZIPPZP.11393/100205-POG/1POG</a>
<b>obszar uzupelnienia zabudowy</b>	PL.ZIPPZP.11393_100205-POG_1POG-1OUZ_20260320T000000
<b>identfier</b>	<a href="https://www.gov.pl/zagospodarowanieprzestrzenne/app/ObszarUzupelnieniaZabudowy/PL.ZIPPZP.11393/100205-POG/1POG-1OUZ/20260320T000000">https://www.gov.pl/zagospodarowanieprzestrzenne/app/ObszarUzupelnieniaZabudowy/PL.ZIPPZP.11393/100205-POG/1POG-1OUZ/20260320T000000</a>
<b>przestrzen nazw</b>	PL.ZIPPZP.11393/100205-POG
<b>lokalny id</b>	1POG-1OUZ
<b>wersja id</b>	20260320T000000
<b>poczatek wersji obiektu</b>	2026-03-20T00:00
<b>nazwa</b>	Obszar uzupełnienia zabudowy
<b>oznaczenie</b>	1OUZ
<b>symbol</b>	OUZ
<b>obowiazuje od</b>	2024-09-28
<b>obowiazuje do</b>	obecnie
<b>status</b>	w opracowaniu <a href="https://inspire.ec.europa.eu/codelist/ProcessStepGeneralValue/elaboration">https://inspire.ec.europa.eu/codelist/ProcessStepGeneralValue/elaboration</a>
<b>charakter ustalenia</b>	ogólnie wiążące <a href="https://inspire.ec.europa.eu/codelist/RegulationNatureValue/generallyBinding">https://inspire.ec.europa.eu/codelist/RegulationNatureValue/generallyBinding</a>
<b>geometria</b>	



plan

<https://www.gov.pl/zagospodarowanieprzestrzenne/app/AktPlanowaniaPrzestrzennego/PL.ZIPPZP.11393/100205-POG/1POG>

obszar uzupełnienia zabudowy

PL.ZIPPZP.11393\_100205-POG\_1POG-2OUZ\_20260320T000000

identyfier

<https://www.gov.pl/zagospodarowanieprzestrzenne/app/ObszarUzupelnieniaZabudowy/PL.ZIPPZP.11393/100205-POG/1POG-2OUZ/20260320T000000>

przestrzen nazw

PL.ZIPPZP.11393/100205-POG

lokalny id

1POG-2OUZ

wersja id

20260320T000000

poczatek wersji obiektu

2026-03-20T00:00

nazwa

Obszar uzupełnienia zabudowy

oznaczenie

2OUZ

symbol

OUZ

obowiazuje od

2024-09-28

obowiazuje do

obecnie

status

w opracowaniu  
<https://inspire.ec.europa.eu/codelist/ProcessStepGeneralValue/elaboration>

charakter ustalenia

ogólnie wiążące  
<https://inspire.ec.europa.eu/codelist/RegulationNatureValue/generallyBinding>

geometria



plan


<https://www.gov.pl/zagospodarowanieprzestrzenne/app/AktPlanowaniaPrzestrzennego/PL.ZIPPZP.11393/100205-POG/1POG>



obszar uzupełnienia zabudowy

PL.ZIPPZP.11393\_100205-POG\_1POG-3OUZ\_20260320T000000

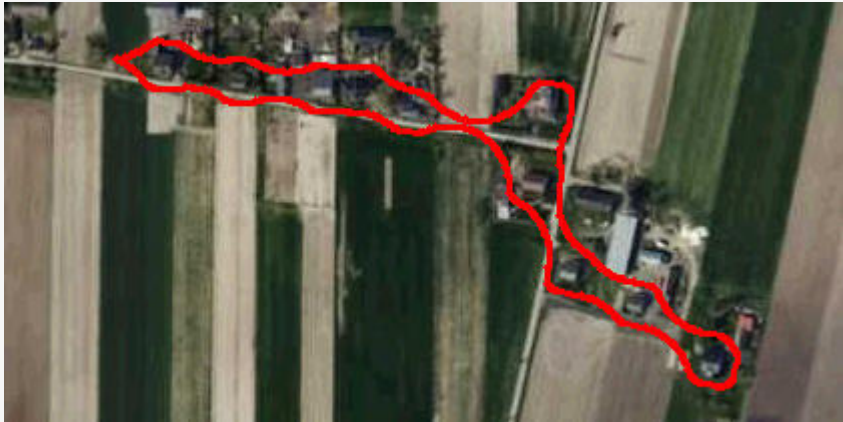
identyfier

<https://www.gov.pl/zagospodarowanieprzestrzenne/app>

	/ObszarUzupełnieniaZabudowy/PL.ZIPPZP.11393/100205-POG/1POG-3OUZ/20260320T000000
przestrzen nazw	PL.ZIPPZP.11393/100205-POG
lokalny id	1POG-3OUZ
wersja id	20260320T000000
początek wersji obiektu	2026-03-20T00:00
nazwa	Obszar uzupełnienia zabudowy
oznaczenie	3OUZ
symbol	OUZ
obowiązuje od	2024-09-28
obowiązuje do	obecnie
status	w opracowaniu <a href="https://inspire.ec.europa.eu/codelist/ProcessStepGeneralValue/elaboration">https://inspire.ec.europa.eu/codelist/ProcessStepGeneralValue/elaboration</a>
charakter ustalenia	ogólnie wiążące <a href="https://inspire.ec.europa.eu/codelist/RegulationNatureValue/generallyBinding">https://inspire.ec.europa.eu/codelist/RegulationNatureValue/generallyBinding</a>
geometria	
plan	<a href="https://www.gov.pl/zagospodarowanieprzestrzenne/app/AktPlanowaniaPrzestrzennego/PL.ZIPPZP.11393/100205-POG/1POG">https://www.gov.pl/zagospodarowanieprzestrzenne/app/AktPlanowaniaPrzestrzennego/PL.ZIPPZP.11393/100205-POG/1POG</a>
obszar uzupełnienia zabudowy	PL.ZIPPZP.11393_100205-POG_1POG-4OUZ_20260320T000000
identyfier	<a href="https://www.gov.pl/zagospodarowanieprzestrzenne/app/ObszarUzupełnieniaZabudowy/PL.ZIPPZP.11393/100205-POG/1POG-4OUZ/20260320T000000">https://www.gov.pl/zagospodarowanieprzestrzenne/app/ObszarUzupełnieniaZabudowy/PL.ZIPPZP.11393/100205-POG/1POG-4OUZ/20260320T000000</a>
przestrzen nazw	PL.ZIPPZP.11393/100205-POG
lokalny id	1POG-4OUZ
wersja id	20260320T000000
początek wersji obiektu	2026-03-20T00:00
nazwa	Obszar uzupełnienia zabudowy
oznaczenie	4OUZ
symbol	OUZ
obowiązuje od	2024-09-28
obowiązuje do	obecnie
status	w opracowaniu <a href="https://inspire.ec.europa.eu/codelist/ProcessStepGeneralValue">https://inspire.ec.europa.eu/codelist/ProcessStepGeneralValue</a>

	<a href="#">/elaboration</a>
<b>charakter ustalenia</b>	ogólnie wiążące <a href="https://inspire.ec.europa.eu/codelist/RegulationNatureValue/generallyBinding">https://inspire.ec.europa.eu/codelist/RegulationNatureValue/generallyBinding</a>
<b>geometria</b>	
<b>plan</b>	<a href="https://www.gov.pl/zagospodarowanieprzestrzenne/app/AktPlanowaniaPrzestrzennego/PL.ZIPPZP.11393/100205-POG/1POG">https://www.gov.pl/zagospodarowanieprzestrzenne/app/AktPlanowaniaPrzestrzennego/PL.ZIPPZP.11393/100205-POG/1POG</a>
<b>obszar uzupełnienia zabudowy</b>	PL.ZIPPZP.11393_100205-POG_1POG-5OUZ_20260320T000000
<b>identyfier</b>	<a href="https://www.gov.pl/zagospodarowanieprzestrzenne/app/ObszarUzupelnieniaZabudowy/PL.ZIPPZP.11393/100205-POG/1POG-5OUZ/20260320T000000">https://www.gov.pl/zagospodarowanieprzestrzenne/app/ObszarUzupelnieniaZabudowy/PL.ZIPPZP.11393/100205-POG/1POG-5OUZ/20260320T000000</a>
<b>przestrzen nazw</b>	PL.ZIPPZP.11393/100205-POG
<b>lokalny id</b>	1POG-5OUZ
<b>wersja id</b>	20260320T000000
<b>początek wersji obiektu</b>	2026-03-20T00:00
<b>nazwa</b>	Obszar uzupełnienia zabudowy
<b>oznaczenie</b>	5OUZ
<b>symbol</b>	OUZ
<b>obowiązuje od</b>	2024-09-28
<b>obowiązuje do</b>	obecnie
<b>status</b>	w opracowaniu <a href="https://inspire.ec.europa.eu/codelist/ProcessStepGeneralValue/elaboration">https://inspire.ec.europa.eu/codelist/ProcessStepGeneralValue/elaboration</a>
<b>charakter ustalenia</b>	ogólnie wiążące <a href="https://inspire.ec.europa.eu/codelist/RegulationNatureValue/generallyBinding">https://inspire.ec.europa.eu/codelist/RegulationNatureValue/generallyBinding</a>
<b>geometria</b>	
<b>plan</b>	<a href="https://www.gov.pl/zagospodarowanieprzestrzenne/app">https://www.gov.pl/zagospodarowanieprzestrzenne/app</a>



<b>obszar uzupełnienia zabudowy</b>	PL.ZIPPZP.11393_100205-POG_1POG-6OUZ_20260320T000000
<b>identyfier</b>	<a href="https://www.gov.pl/zagospodarowanieprzestrzenne/app/ObszarUzupelnieniaZabudowy/PL.ZIPPZP.11393/100205-POG/1POG-6OUZ/20260320T000000">https://www.gov.pl/zagospodarowanieprzestrzenne/app/ObszarUzupelnieniaZabudowy/PL.ZIPPZP.11393/100205-POG/1POG-6OUZ/20260320T000000</a>
<b>przestrzen nazw</b>	PL.ZIPPZP.11393/100205-POG
<b>lokalny id</b>	1POG-6OUZ
<b>wersja id</b>	20260320T000000
<b>początek wersji obiektu</b>	2026-03-20T00:00
<b>nazwa</b>	Obszar uzupełnienia zabudowy
<b>oznaczenie</b>	6OUZ
<b>symbol</b>	OUZ
<b>obowiązuje od</b>	2024-09-28
<b>obowiązuje do</b>	obecnie
<b>status</b>	w opracowaniu <a href="https://inspire.ec.europa.eu/codelist/ProcessStepGeneralValue/elaboration">https://inspire.ec.europa.eu/codelist/ProcessStepGeneralValue/elaboration</a>
<b>charakter ustalenia</b>	ogólnie wiążące <a href="https://inspire.ec.europa.eu/codelist/RegulationNatureValue/generallyBinding">https://inspire.ec.europa.eu/codelist/RegulationNatureValue/generallyBinding</a>
<b>geometria</b>	
<b>plan</b>	<a href="https://www.gov.pl/zagospodarowanieprzestrzenne/app/AktPlanowaniaPrzestrzennego/PL.ZIPPZP.11393/100205-POG/1POG">https://www.gov.pl/zagospodarowanieprzestrzenne/app/AktPlanowaniaPrzestrzennego/PL.ZIPPZP.11393/100205-POG/1POG</a>

<b>obszar uzupełnienia zabudowy</b>	PL.ZIPPZP.11393_100205-POG_1POG-7OUZ_20260320T000000
<b>identyfier</b>	<a href="https://www.gov.pl/zagospodarowanieprzestrzenne/app/ObszarUzupelnieniaZabudowy/PL.ZIPPZP.11393/100205-POG/1POG-7OUZ/20260320T000000">https://www.gov.pl/zagospodarowanieprzestrzenne/app/ObszarUzupelnieniaZabudowy/PL.ZIPPZP.11393/100205-POG/1POG-7OUZ/20260320T000000</a>
<b>przestrzen nazw</b>	PL.ZIPPZP.11393/100205-POG
<b>lokalny id</b>	1POG-7OUZ
<b>wersja id</b>	20260320T000000
<b>początek wersji obiektu</b>	2026-03-20T00:00
<b>nazwa</b>	Obszar uzupełnienia zabudowy
<b>oznaczenie</b>	7OUZ
<b>symbol</b>	OUZ
<b>obowiązuje od</b>	2024-09-28



<b>obowiązuje do</b>	obecnie
<b>status</b>	w opracowaniu <a href="https://inspire.ec.europa.eu/codelist/ProcessStepGeneralValue/elaboration">https://inspire.ec.europa.eu/codelist/ProcessStepGeneralValue/elaboration</a>
<b>charakter ustalenia</b>	ogólnie wiążące <a href="https://inspire.ec.europa.eu/codelist/RegulationNatureValue/generallyBinding">https://inspire.ec.europa.eu/codelist/RegulationNatureValue/generallyBinding</a>
<b>geometria</b>	
<b>plan</b>	<a href="https://www.gov.pl/zagospodarowanieprzestrzenne/app/AktPlanowaniaPrzestrzennego/PL.ZIPPZP.11393/100205-POG/1POG">https://www.gov.pl/zagospodarowanieprzestrzenne/app/AktPlanowaniaPrzestrzennego/PL.ZIPPZP.11393/100205-POG/1POG</a>
<b>obszar uzupełnienia zabudowy</b>	PL.ZIPPZP.11393_100205-POG_1POG-8OUZ_20260320T000000
<b>identfier</b>	<a href="https://www.gov.pl/zagospodarowanieprzestrzenne/app/ObszarUzupelnieniaZabudowy/PL.ZIPPZP.11393/100205-POG/1POG-8OUZ/20260320T000000">https://www.gov.pl/zagospodarowanieprzestrzenne/app/ObszarUzupelnieniaZabudowy/PL.ZIPPZP.11393/100205-POG/1POG-8OUZ/20260320T000000</a>
<b>przestrzen nazw</b>	PL.ZIPPZP.11393/100205-POG
<b>lokalny id</b>	1POG-8OUZ
<b>wersja id</b>	20260320T000000
<b>początek wersji obiektu</b>	2026-03-20T00:00
<b>nazwa</b>	Obszar uzupełnienia zabudowy
<b>oznaczenie</b>	8OUZ
<b>symbol</b>	OUZ
<b>obowiązuje od</b>	2024-09-28
<b>obowiązuje do</b>	obecnie
<b>status</b>	w opracowaniu <a href="https://inspire.ec.europa.eu/codelist/ProcessStepGeneralValue/elaboration">https://inspire.ec.europa.eu/codelist/ProcessStepGeneralValue/elaboration</a>
<b>charakter ustalenia</b>	ogólnie wiążące <a href="https://inspire.ec.europa.eu/codelist/RegulationNatureValue/generallyBinding">https://inspire.ec.europa.eu/codelist/RegulationNatureValue/generallyBinding</a>
<b>geometria</b>	



plan

<https://www.gov.pl/zagospodarowanieprzestrzenne/app/AktPlanowaniaPrzestrzennego/PL.ZIPPZP.11393/100205-POG/1POG>

obszar uzupełnienia zabudowy

PL.ZIPPZP.11393\_100205-POG\_1POG-9OUZ\_20260320T000000

identyfier

<https://www.gov.pl/zagospodarowanieprzestrzenne/app/ObszarUzupelnieniaZabudowy/PL.ZIPPZP.11393/100205-POG/1POG-9OUZ/20260320T000000>

przestrzen nazw

PL.ZIPPZP.11393/100205-POG

lokalny id

1POG-9OUZ

wersja id

20260320T000000

początek wersji obiektu

2026-03-20T00:00

nazwa

Obszar uzupełnienia zabudowy

oznaczenie

9OUZ

symbol

OUZ

obowiązuje od

2024-09-28

obowiązuje do

obecnie

status

w opracowaniu  
<https://inspire.ec.europa.eu/codelist/ProcessStepGeneralValue/elaboration>

charakter ustalenia

ogólnie wiążące  
<https://inspire.ec.europa.eu/codelist/RegulationNatureValue/generallyBinding>

geometria



plan


<https://www.gov.pl/zagospodarowanieprzestrzenne/app/AktPlanowaniaPrzestrzennego/PL.ZIPPZP.11393/100205-POG/1POG>

obszar uzupełnienia zabudowy


PL.ZIPPZP.11393\_100205-POG\_1POG-10OUZ\_20260320T000000

identyfier

<https://www.gov.pl/zagospodarowanieprzestrzenne/app>

	/ObszarUzupełnieniaZabudowy/PL.ZIPPZP.11393/100205-POG/1POG-10OUZ/20260320T000000
przestrzen nazw	PL.ZIPPZP.11393/100205-POG
lokalny id	1POG-10OUZ
wersja id	20260320T000000
początek wersji obiektu	2026-03-20T00:00
nazwa	Obszar uzupełnienia zabudowy
oznaczenie	10OUZ
symbol	OUZ
obowiązuje od	2024-09-28
obowiązuje do	obecnie
status	w opracowaniu <a href="https://inspire.ec.europa.eu/codelist/ProcessStepGeneralValue/elaboration">https://inspire.ec.europa.eu/codelist/ProcessStepGeneralValue/elaboration</a>
charakter ustalenia	ogólnie wiążące <a href="https://inspire.ec.europa.eu/codelist/RegulationNatureValue/generallyBinding">https://inspire.ec.europa.eu/codelist/RegulationNatureValue/generallyBinding</a>
geometria	
plan	<a href="https://www.gov.pl/zagospodarowanieprzestrzenne/app/AktPlanowaniaPrzestrzennego/PL.ZIPPZP.11393/100205-POG/1POG">https://www.gov.pl/zagospodarowanieprzestrzenne/app/AktPlanowaniaPrzestrzennego/PL.ZIPPZP.11393/100205-POG/1POG</a>
obszar uzupełnienia zabudowy	PL.ZIPPZP.11393_100205-POG_1POG-11OUZ_20260320T000000
identyfier	<a href="https://www.gov.pl/zagospodarowanieprzestrzenne/app/ObszarUzupełnieniaZabudowy/PL.ZIPPZP.11393/100205-POG/1POG-11OUZ/20260320T000000">https://www.gov.pl/zagospodarowanieprzestrzenne/app/ObszarUzupełnieniaZabudowy/PL.ZIPPZP.11393/100205-POG/1POG-11OUZ/20260320T000000</a>
przestrzen nazw	PL.ZIPPZP.11393/100205-POG
lokalny id	1POG-11OUZ
wersja id	20260320T000000
początek wersji obiektu	2026-03-20T00:00
nazwa	Obszar uzupełnienia zabudowy
oznaczenie	11OUZ
symbol	OUZ
obowiązuje od	2024-09-28
obowiązuje do	obecnie
status	w opracowaniu <a href="https://inspire.ec.europa.eu/codelist/ProcessStepGeneralValue">https://inspire.ec.europa.eu/codelist/ProcessStepGeneralValue</a>

	<a href="#">/elaboration</a>
<b>charakter ustalenia</b>	ogólnie wiążące <a href="https://inspire.ec.europa.eu/codelist/RegulationNatureValue/generallyBinding">https://inspire.ec.europa.eu/codelist/RegulationNatureValue/generallyBinding</a>
<b>geometria</b>	
<b>plan</b>	<a href="https://www.gov.pl/zagospodarowanieprzestrzenne/app/AktPlanowaniaPrzestrzennego/PL.ZIPPZP.11393/100205-POG/1POG">https://www.gov.pl/zagospodarowanieprzestrzenne/app/AktPlanowaniaPrzestrzennego/PL.ZIPPZP.11393/100205-POG/1POG</a>
<b>obszar uzupełnienia zabudowy</b>	PL.ZIPPZP.11393_100205-POG_1POG-12OUZ_20260320T000000
<b>identyfier</b>	<a href="https://www.gov.pl/zagospodarowanieprzestrzenne/app/ObszarUzupelnieniaZabudowy/PL.ZIPPZP.11393/100205-POG/1POG-12OUZ/20260320T000000">https://www.gov.pl/zagospodarowanieprzestrzenne/app/ObszarUzupelnieniaZabudowy/PL.ZIPPZP.11393/100205-POG/1POG-12OUZ/20260320T000000</a>
<b>przestrzen nazw</b>	PL.ZIPPZP.11393/100205-POG
<b>lokalny id</b>	1POG-12OUZ
<b>wersja id</b>	20260320T000000
<b>początek wersji obiektu</b>	2026-03-20T00:00
<b>nazwa</b>	Obszar uzupełnienia zabudowy
<b>oznaczenie</b>	12OUZ
<b>symbol</b>	OUZ
<b>obowiązuje od</b>	2024-09-28
<b>obowiązuje do</b>	obecnie
<b>status</b>	w opracowaniu <a href="https://inspire.ec.europa.eu/codelist/ProcessStepGeneralValue/elaboration">https://inspire.ec.europa.eu/codelist/ProcessStepGeneralValue/elaboration</a>
<b>charakter ustalenia</b>	ogólnie wiążące <a href="https://inspire.ec.europa.eu/codelist/RegulationNatureValue/generallyBinding">https://inspire.ec.europa.eu/codelist/RegulationNatureValue/generallyBinding</a>
<b>geometria</b>	
<b>plan</b>	<a href="https://www.gov.pl/zagospodarowanieprzestrzenne/app">https://www.gov.pl/zagospodarowanieprzestrzenne/app</a>


<b>obszar uzupełnienia zabudowy</b>	PL.ZIPPZP.11393_100205-POG_1POG-13OUZ_20260320T000000
<b>identyfier</b>	<a href="https://www.gov.pl/zagospodarowanieprzestrzenne/app/ObszarUzupelnieniaZabudowy/PL.ZIPPZP.11393/100205-POG/1POG-13OUZ/20260320T000000">https://www.gov.pl/zagospodarowanieprzestrzenne/app/ObszarUzupelnieniaZabudowy/PL.ZIPPZP.11393/100205-POG/1POG-13OUZ/20260320T000000</a>
<b>przestrzen nazw</b>	PL.ZIPPZP.11393/100205-POG
<b>lokalny id</b>	1POG-13OUZ
<b>wersja id</b>	20260320T000000
<b>poczatek wersji obiektu</b>	2026-03-20T00:00
<b>nazwa</b>	Obszar uzupełnienia zabudowy
<b>oznaczenie</b>	13OUZ
<b>symbol</b>	OUZ
<b>obowiazuje od</b>	2024-09-28
<b>obowiazuje do</b>	obecnie
<b>status</b>	w opracowaniu <a href="https://inspire.ec.europa.eu/codelist/ProcessStepGeneralValue/elaboration">https://inspire.ec.europa.eu/codelist/ProcessStepGeneralValue/elaboration</a>
<b>charakter ustalenia</b>	ogólnie wiążące <a href="https://inspire.ec.europa.eu/codelist/RegulationNatureValue/generallyBinding">https://inspire.ec.europa.eu/codelist/RegulationNatureValue/generallyBinding</a>
<b>geometria</b> Nie można pobrać podglądu podkładu mapowego. Usługa WMTS jest teraz niedostępna.	
<b>plan</b>	<a href="https://www.gov.pl/zagospodarowanieprzestrzenne/app/AktPlanowaniaPrzestrzennego/PL.ZIPPZP.11393/100205-POG/1POG">https://www.gov.pl/zagospodarowanieprzestrzenne/app/AktPlanowaniaPrzestrzennego/PL.ZIPPZP.11393/100205-POG/1POG</a>

<b>obszar uzupełnienia zabudowy</b>	PL.ZIPPZP.11393_100205-POG_1POG-14OUZ_20260320T000000
<b>identyfier</b>	<a href="https://www.gov.pl/zagospodarowanieprzestrzenne/app/ObszarUzupelnieniaZabudowy/PL.ZIPPZP.11393/100205-POG/1POG-14OUZ/20260320T000000">https://www.gov.pl/zagospodarowanieprzestrzenne/app/ObszarUzupelnieniaZabudowy/PL.ZIPPZP.11393/100205-POG/1POG-14OUZ/20260320T000000</a>
<b>przestrzen nazw</b>	PL.ZIPPZP.11393/100205-POG
<b>lokalny id</b>	1POG-14OUZ
<b>wersja id</b>	20260320T000000
<b>poczatek wersji obiektu</b>	2026-03-20T00:00
<b>nazwa</b>	Obszar uzupełnienia zabudowy
<b>oznaczenie</b>	14OUZ
<b>symbol</b>	OUZ
<b>obowiazuje od</b>	2024-09-28



<b>obowiązuje do</b>	obecnie
<b>status</b>	w opracowaniu <a href="https://inspire.ec.europa.eu/codelist/ProcessStepGeneralValue/elaboration">https://inspire.ec.europa.eu/codelist/ProcessStepGeneralValue/elaboration</a>
<b>charakter ustalenia</b>	ogólnie wiążące <a href="https://inspire.ec.europa.eu/codelist/RegulationNatureValue/generallyBinding">https://inspire.ec.europa.eu/codelist/RegulationNatureValue/generallyBinding</a>
<b>geometria</b>	
<b>plan</b>	<a href="https://www.gov.pl/zagospodarowanieprzestrzenne/app/AktPlanowaniaPrzestrzennego/PL.ZIPPZP.11393/100205-POG/1POG">https://www.gov.pl/zagospodarowanieprzestrzenne/app/AktPlanowaniaPrzestrzennego/PL.ZIPPZP.11393/100205-POG/1POG</a>
<b>obszar uzupełnienia zabudowy</b>	PL.ZIPPZP.11393_100205-POG_1POG-15OUZ_20260320T000000
<b>identyfier</b>	<a href="https://www.gov.pl/zagospodarowanieprzestrzenne/app/ObszarUzupelnieniaZabudowy/PL.ZIPPZP.11393/100205-POG/1POG-15OUZ/20260320T000000">https://www.gov.pl/zagospodarowanieprzestrzenne/app/ObszarUzupelnieniaZabudowy/PL.ZIPPZP.11393/100205-POG/1POG-15OUZ/20260320T000000</a>
<b>przestrzen nazw</b>	PL.ZIPPZP.11393/100205-POG
<b>lokalny id</b>	1POG-15OUZ
<b>wersja id</b>	20260320T000000
<b>początek wersji obiektu</b>	2026-03-20T00:00
<b>nazwa</b>	Obszar uzupełnienia zabudowy
<b>oznaczenie</b>	15OUZ
<b>symbol</b>	OUZ
<b>obowiązuje od</b>	2024-09-28
<b>obowiązuje do</b>	obecnie
<b>status</b>	w opracowaniu <a href="https://inspire.ec.europa.eu/codelist/ProcessStepGeneralValue/elaboration">https://inspire.ec.europa.eu/codelist/ProcessStepGeneralValue/elaboration</a>
<b>charakter ustalenia</b>	ogólnie wiążące <a href="https://inspire.ec.europa.eu/codelist/RegulationNatureValue/generallyBinding">https://inspire.ec.europa.eu/codelist/RegulationNatureValue/generallyBinding</a>
<b>geometria</b>	





plan

<https://www.gov.pl/zagospodarowanieprzestrzenne/app/AktPlanowaniaPrzestrzennego/PL.ZIPPZP.11393/100205-POG/1POG>

obszar uzupełnienia zabudowy

PL.ZIPPZP.11393\_100205-POG\_1POG-16OUZ\_20260320T000000

identyfier

<https://www.gov.pl/zagospodarowanieprzestrzenne/app/ObszarUzupelnieniaZabudowy/PL.ZIPPZP.11393/100205-POG/1POG-16OUZ/20260320T000000>

przestrzen nazw

PL.ZIPPZP.11393/100205-POG

lokalny id

1POG-16OUZ

wersja id

20260320T000000

początek wersji obiektu

2026-03-20T00:00

nazwa

Obszar uzupełnienia zabudowy

oznaczenie

16OUZ

symbol

OUZ

obowiązuje od

2024-09-28

obowiązuje do

obecnie

status

w opracowaniu  
<https://inspire.ec.europa.eu/codelist/ProcessStepGeneralValue/elaboration>

charakter ustalenia

ogólnie wiążące  
<https://inspire.ec.europa.eu/codelist/RegulationNatureValue/generallyBinding>

geometria



plan


<https://www.gov.pl/zagospodarowanieprzestrzenne/app/AktPlanowaniaPrzestrzennego/PL.ZIPPZP.11393/100205-POG/1POG>

obszar uzupełnienia zabudowy


PL.ZIPPZP.11393\_100205-POG\_1POG-17OUZ\_20260320T000000

identyfier

<https://www.gov.pl/zagospodarowanieprzestrzenne/app>

	/ObszarUzupełnieniaZabudowy/PL.ZIPPZP.11393/100205-POG/1POG-17OUZ/20260320T000000
przestrzen nazw	PL.ZIPPZP.11393/100205-POG
lokalny id	1POG-17OUZ
wersja id	20260320T000000
początek wersji obiektu	2026-03-20T00:00
nazwa	Obszar uzupełnienia zabudowy
oznaczenie	17OUZ
symbol	OUZ
obowiązuje od	2024-09-28
obowiązuje do	obecnie
status	w opracowaniu <a href="https://inspire.ec.europa.eu/codelist/ProcessStepGeneralValue/elaboration">https://inspire.ec.europa.eu/codelist/ProcessStepGeneralValue/elaboration</a>
charakter ustalenia	ogólnie wiążące <a href="https://inspire.ec.europa.eu/codelist/RegulationNatureValue/generallyBinding">https://inspire.ec.europa.eu/codelist/RegulationNatureValue/generallyBinding</a>
geometria	
plan	<a href="https://www.gov.pl/zagospodarowanieprzestrzenne/app/AktPlanowaniaPrzestrzennego/PL.ZIPPZP.11393/100205-POG/1POG">https://www.gov.pl/zagospodarowanieprzestrzenne/app/AktPlanowaniaPrzestrzennego/PL.ZIPPZP.11393/100205-POG/1POG</a>
obszar uzupełnienia zabudowy	PL.ZIPPZP.11393_100205-POG_1POG-18OUZ_20260320T000000
identyfier	<a href="https://www.gov.pl/zagospodarowanieprzestrzenne/app/ObszarUzupełnieniaZabudowy/PL.ZIPPZP.11393/100205-POG/1POG-18OUZ/20260320T000000">https://www.gov.pl/zagospodarowanieprzestrzenne/app/ObszarUzupełnieniaZabudowy/PL.ZIPPZP.11393/100205-POG/1POG-18OUZ/20260320T000000</a>
przestrzen nazw	PL.ZIPPZP.11393/100205-POG
lokalny id	1POG-18OUZ
wersja id	20260320T000000
początek wersji obiektu	2026-03-20T00:00
nazwa	Obszar uzupełnienia zabudowy
oznaczenie	18OUZ
symbol	OUZ
obowiązuje od	2024-09-28
obowiązuje do	obecnie
status	w opracowaniu <a href="https://inspire.ec.europa.eu/codelist/ProcessStepGeneralValue">https://inspire.ec.europa.eu/codelist/ProcessStepGeneralValue</a>

	<a href="#">/elaboration</a>
<b>charakter ustalenia</b>	ogólnie wiążące <a href="https://inspire.ec.europa.eu/codelist/RegulationNatureValue/generallyBinding">https://inspire.ec.europa.eu/codelist/RegulationNatureValue/generallyBinding</a>
<b>geometria</b>	
<b>plan</b>	<a href="https://www.gov.pl/zagospodarowanieprzestrzenne/app/AktPlanowaniaPrzestrzennego/PL.ZIPPZP.11393/100205-POG/1POG">https://www.gov.pl/zagospodarowanieprzestrzenne/app/AktPlanowaniaPrzestrzennego/PL.ZIPPZP.11393/100205-POG/1POG</a>
<b>obszar uzupełnienia zabudowy</b>	PL.ZIPPZP.11393_100205-POG_1POG-19OUZ_20260320T000000
<b>identfier</b>	<a href="https://www.gov.pl/zagospodarowanieprzestrzenne/app/ObszarUzupelnieniaZabudowy/PL.ZIPPZP.11393/100205-POG/1POG-19OUZ/20260320T000000">https://www.gov.pl/zagospodarowanieprzestrzenne/app/ObszarUzupelnieniaZabudowy/PL.ZIPPZP.11393/100205-POG/1POG-19OUZ/20260320T000000</a>
<b>przestrzen nazw</b>	PL.ZIPPZP.11393/100205-POG
<b>lokalny id</b>	1POG-19OUZ
<b>wersja id</b>	20260320T000000
<b>początek wersji obiektu</b>	2026-03-20T00:00
<b>nazwa</b>	Obszar uzupełnienia zabudowy
<b>oznaczenie</b>	19OUZ
<b>symbol</b>	OUZ
<b>obowiązuje od</b>	2024-09-28
<b>obowiązuje do</b>	obecnie
<b>status</b>	w opracowaniu <a href="https://inspire.ec.europa.eu/codelist/ProcessStepGeneralValue/elaboration">https://inspire.ec.europa.eu/codelist/ProcessStepGeneralValue/elaboration</a>
<b>charakter ustalenia</b>	ogólnie wiążące <a href="https://inspire.ec.europa.eu/codelist/RegulationNatureValue/generallyBinding">https://inspire.ec.europa.eu/codelist/RegulationNatureValue/generallyBinding</a>
<b>geometria</b>	
<b>plan</b>	<a href="https://www.gov.pl/zagospodarowanieprzestrzenne/app">https://www.gov.pl/zagospodarowanieprzestrzenne/app</a>

<b>obszar uzupełnienia zabudowy</b>	PL.ZIPPZP.11393_100205-POG_1POG-20OUZ_20260320T000000
<b>identyfier</b>	<a href="https://www.gov.pl/zagospodarowanieprzestrzenne/app/ObszarUzupelnieniaZabudowy/PL.ZIPPZP.11393/100205-POG/1POG-20OUZ/20260320T000000">https://www.gov.pl/zagospodarowanieprzestrzenne/app/ObszarUzupelnieniaZabudowy/PL.ZIPPZP.11393/100205-POG/1POG-20OUZ/20260320T000000</a>
<b>przestrzen nazw</b>	PL.ZIPPZP.11393/100205-POG
<b>lokalny id</b>	1POG-20OUZ
<b>wersja id</b>	20260320T000000
<b>poczatek wersji obiektu</b>	2026-03-20T00:00
<b>nazwa</b>	Obszar uzupełnienia zabudowy
<b>oznaczenie</b>	20OUZ
<b>symbol</b>	OUZ
<b>obowiazuje od</b>	2024-09-28
<b>obowiazuje do</b>	obecnie
<b>status</b>	w opracowaniu <a href="https://inspire.ec.europa.eu/codelist/ProcessStepGeneralValue/elaboration">https://inspire.ec.europa.eu/codelist/ProcessStepGeneralValue/elaboration</a>
<b>charakter ustalenia</b>	ogólnie wiążące <a href="https://inspire.ec.europa.eu/codelist/RegulationNatureValue/generallyBinding">https://inspire.ec.europa.eu/codelist/RegulationNatureValue/generallyBinding</a>
<b>geometria</b>	
<b>plan</b>	<a href="https://www.gov.pl/zagospodarowanieprzestrzenne/app/AktPlanowaniaPrzestrzennego/PL.ZIPPZP.11393/100205-POG/1POG">https://www.gov.pl/zagospodarowanieprzestrzenne/app/AktPlanowaniaPrzestrzennego/PL.ZIPPZP.11393/100205-POG/1POG</a>

<b>obszar uzupełnienia zabudowy</b>	PL.ZIPPZP.11393_100205-POG_1POG-21OUZ_20260320T000000
<b>identyfier</b>	<a href="https://www.gov.pl/zagospodarowanieprzestrzenne/app/ObszarUzupelnieniaZabudowy/PL.ZIPPZP.11393/100205-POG/1POG-21OUZ/20260320T000000">https://www.gov.pl/zagospodarowanieprzestrzenne/app/ObszarUzupelnieniaZabudowy/PL.ZIPPZP.11393/100205-POG/1POG-21OUZ/20260320T000000</a>
<b>przestrzen nazw</b>	PL.ZIPPZP.11393/100205-POG
<b>lokalny id</b>	1POG-21OUZ
<b>wersja id</b>	20260320T000000
<b>poczatek wersji obiektu</b>	2026-03-20T00:00
<b>nazwa</b>	Obszar uzupełnienia zabudowy
<b>oznaczenie</b>	21OUZ
<b>symbol</b>	OUZ
<b>obowiazuje od</b>	2024-09-28



<b>obowiązuje do</b>	obecnie
<b>status</b>	w opracowaniu <a href="https://inspire.ec.europa.eu/codelist/ProcessStepGeneralValue/elaboration">https://inspire.ec.europa.eu/codelist/ProcessStepGeneralValue/elaboration</a>
<b>charakter ustalenia</b>	ogólnie wiążące <a href="https://inspire.ec.europa.eu/codelist/RegulationNatureValue/generallyBinding">https://inspire.ec.europa.eu/codelist/RegulationNatureValue/generallyBinding</a>
<b>geometria</b>	
<b>plan</b>	<a href="https://www.gov.pl/zagospodarowanieprzestrzenne/app/AktPlanowaniaPrzestrzennego/PL.ZIPPZP.11393/100205-POG/1POG">https://www.gov.pl/zagospodarowanieprzestrzenne/app/AktPlanowaniaPrzestrzennego/PL.ZIPPZP.11393/100205-POG/1POG</a>
<b>obszar uzupełnienia zabudowy</b>	PL.ZIPPZP.11393_100205-POG_1POG-22OUZ_20260320T000000
<b>identyfier</b>	<a href="https://www.gov.pl/zagospodarowanieprzestrzenne/app/ObszarUzupelnieniaZabudowy/PL.ZIPPZP.11393/100205-POG/1POG-22OUZ/20260320T000000">https://www.gov.pl/zagospodarowanieprzestrzenne/app/ObszarUzupelnieniaZabudowy/PL.ZIPPZP.11393/100205-POG/1POG-22OUZ/20260320T000000</a>
<b>przestrzen nazw</b>	PL.ZIPPZP.11393/100205-POG
<b>lokalny id</b>	1POG-22OUZ
<b>wersja id</b>	20260320T000000
<b>początek wersji obiektu</b>	2026-03-20T00:00
<b>nazwa</b>	Obszar uzupełnienia zabudowy
<b>oznaczenie</b>	22OUZ
<b>symbol</b>	OUZ
<b>obowiązuje od</b>	2024-09-28
<b>obowiązuje do</b>	obecnie
<b>status</b>	w opracowaniu <a href="https://inspire.ec.europa.eu/codelist/ProcessStepGeneralValue/elaboration">https://inspire.ec.europa.eu/codelist/ProcessStepGeneralValue/elaboration</a>
<b>charakter ustalenia</b>	ogólnie wiążące <a href="https://inspire.ec.europa.eu/codelist/RegulationNatureValue/generallyBinding">https://inspire.ec.europa.eu/codelist/RegulationNatureValue/generallyBinding</a>
<b>geometria</b>	



plan

<https://www.gov.pl/zagospodarowanieprzestrzenne/app/AktPlanowaniaPrzestrzennego/PL.ZIPPZP.11393/100205-POG/1POG>

obszar uzupełnienia zabudowy

PL.ZIPPZP.11393\_100205-POG\_1POG-23OUZ\_20260320T000000

identyfier

<https://www.gov.pl/zagospodarowanieprzestrzenne/app/ObszarUzupelnieniaZabudowy/PL.ZIPPZP.11393/100205-POG/1POG-23OUZ/20260320T000000>

przestrzen nazw

PL.ZIPPZP.11393/100205-POG

lokalny id

1POG-23OUZ

wersja id

20260320T000000

początek wersji obiektu

2026-03-20T00:00

nazwa

Obszar uzupełnienia zabudowy

oznaczenie

23OUZ

symbol

OUZ

obowiązuje od

2024-09-28

obowiązuje do

obecnie

status

w opracowaniu  
<https://inspire.ec.europa.eu/codelist/ProcessStepGeneralValue/elaboration>

charakter ustalenia

ogólnie wiążące  
<https://inspire.ec.europa.eu/codelist/RegulationNatureValue/generallyBinding>

geometria



plan

<https://www.gov.pl/zagospodarowanieprzestrzenne/app/AktPlanowaniaPrzestrzennego/PL.ZIPPZP.11393/100205-POG/1POG>


obszar uzupełnienia zabudowy

PL.ZIPPZP.11393\_100205-POG\_1POG-24OUZ\_20260320T000000


identyfier

<https://www.gov.pl/zagospodarowanieprzestrzenne/app>




	/ObszarUzupełnieniaZabudowy/PL.ZIPPZP.11393/100205-POG/1POG-24OUZ/20260320T000000
przestrzen nazw	PL.ZIPPZP.11393/100205-POG
lokalny id	1POG-24OUZ
wersja id	20260320T000000
początek wersji obiektu	2026-03-20T00:00
nazwa	Obszar uzupełnienia zabudowy
oznaczenie	24OUZ
symbol	OUZ
obowiązuje od	2024-09-28
obowiązuje do	obecnie
status	w opracowaniu <a href="https://inspire.ec.europa.eu/codelist/ProcessStepGeneralValue/elaboration">https://inspire.ec.europa.eu/codelist/ProcessStepGeneralValue/elaboration</a>
charakter ustalenia	ogólnie wiążące <a href="https://inspire.ec.europa.eu/codelist/RegulationNatureValue/generallyBinding">https://inspire.ec.europa.eu/codelist/RegulationNatureValue/generallyBinding</a>
geometria	
plan	<a href="https://www.gov.pl/zagospodarowanieprzestrzenne/app/AktPlanowaniaPrzestrzennego/PL.ZIPPZP.11393/100205-POG/1POG">https://www.gov.pl/zagospodarowanieprzestrzenne/app/AktPlanowaniaPrzestrzennego/PL.ZIPPZP.11393/100205-POG/1POG</a>
obszar uzupełnienia zabudowy	PL.ZIPPZP.11393_100205-POG_1POG-25OUZ_20260320T000000
identyfier	<a href="https://www.gov.pl/zagospodarowanieprzestrzenne/app/ObszarUzupełnieniaZabudowy/PL.ZIPPZP.11393/100205-POG/1POG-25OUZ/20260320T000000">https://www.gov.pl/zagospodarowanieprzestrzenne/app/ObszarUzupełnieniaZabudowy/PL.ZIPPZP.11393/100205-POG/1POG-25OUZ/20260320T000000</a>
przestrzen nazw	PL.ZIPPZP.11393/100205-POG
lokalny id	1POG-25OUZ
wersja id	20260320T000000
początek wersji obiektu	2026-03-20T00:00
nazwa	Obszar uzupełnienia zabudowy
oznaczenie	25OUZ
symbol	OUZ
obowiązuje od	2024-09-28
obowiązuje do	obecnie
status	w opracowaniu <a href="https://inspire.ec.europa.eu/codelist/ProcessStepGeneralValue">https://inspire.ec.europa.eu/codelist/ProcessStepGeneralValue</a>

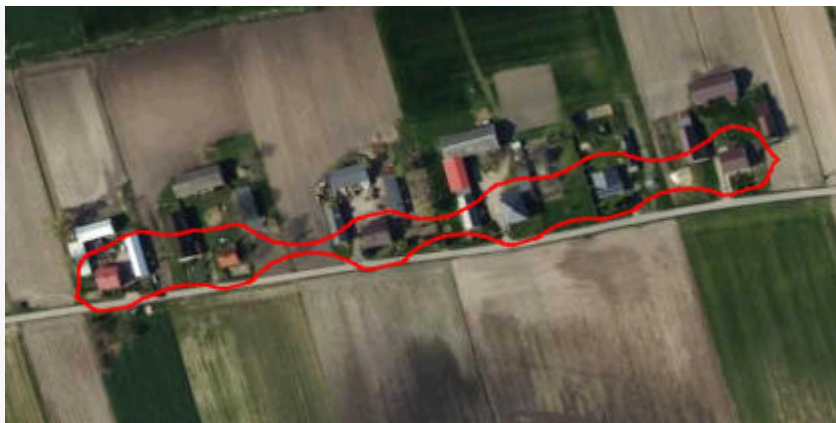
	<a href="#">/elaboration</a>
<b>charakter ustalenia</b>	ogólnie wiążące <a href="https://inspire.ec.europa.eu/codelist/RegulationNatureValue/generallyBinding">https://inspire.ec.europa.eu/codelist/RegulationNatureValue/generallyBinding</a>
<b>geometria</b>	
<b>plan</b>	<a href="https://www.gov.pl/zagospodarowanieprzestrzenne/app/AktPlanowaniaPrzestrzennego/PL.ZIPPZP.11393/100205-POG/1POG">https://www.gov.pl/zagospodarowanieprzestrzenne/app/AktPlanowaniaPrzestrzennego/PL.ZIPPZP.11393/100205-POG/1POG</a>
<b>obszar uzupełnienia zabudowy</b>	PL.ZIPPZP.11393_100205-POG_1POG-26OUZ_20260320T000000
<b>identyfier</b>	<a href="https://www.gov.pl/zagospodarowanieprzestrzenne/app/ObszarUzupelnieniaZabudowy/PL.ZIPPZP.11393/100205-POG/1POG-26OUZ/20260320T000000">https://www.gov.pl/zagospodarowanieprzestrzenne/app/ObszarUzupelnieniaZabudowy/PL.ZIPPZP.11393/100205-POG/1POG-26OUZ/20260320T000000</a>
<b>przestrzen nazw</b>	PL.ZIPPZP.11393/100205-POG
<b>lokalny id</b>	1POG-26OUZ
<b>wersja id</b>	20260320T000000
<b>początek wersji obiektu</b>	2026-03-20T00:00
<b>nazwa</b>	Obszar uzupełnienia zabudowy
<b>oznaczenie</b>	26OUZ
<b>symbol</b>	OUZ
<b>obowiązuje od</b>	2024-09-28
<b>obowiązuje do</b>	obecnie
<b>status</b>	w opracowaniu <a href="https://inspire.ec.europa.eu/codelist/ProcessStepGeneralValue/elaboration">https://inspire.ec.europa.eu/codelist/ProcessStepGeneralValue/elaboration</a>
<b>charakter ustalenia</b>	ogólnie wiążące <a href="https://inspire.ec.europa.eu/codelist/RegulationNatureValue/generallyBinding">https://inspire.ec.europa.eu/codelist/RegulationNatureValue/generallyBinding</a>
<b>geometria</b>	
<b>plan</b>	<a href="https://www.gov.pl/zagospodarowanieprzestrzenne/app">https://www.gov.pl/zagospodarowanieprzestrzenne/app</a>

<b>obszar uzupełnienia zabudowy</b>	PL.ZIPPZP.11393_100205-POG_1POG-27OUZ_20260320T000000
<b>identfier</b>	<a href="https://www.gov.pl/zagospodarowanieprzestrzenne/app/ObszarUzupelnieniaZabudowy/PL.ZIPPZP.11393/100205-POG/1POG-27OUZ/20260320T000000">https://www.gov.pl/zagospodarowanieprzestrzenne/app/ObszarUzupelnieniaZabudowy/PL.ZIPPZP.11393/100205-POG/1POG-27OUZ/20260320T000000</a>
<b>przestrzen nazw</b>	PL.ZIPPZP.11393/100205-POG
<b>lokalny id</b>	1POG-27OUZ
<b>wersja id</b>	20260320T000000
<b>początek wersji obiektu</b>	2026-03-20T00:00
<b>nazwa</b>	Obszar uzupełnienia zabudowy
<b>oznaczenie</b>	27OUZ
<b>symbol</b>	OUZ
<b>obowiązuje od</b>	2024-09-28
<b>obowiązuje do</b>	obecnie
<b>status</b>	w opracowaniu <a href="https://inspire.ec.europa.eu/codelist/ProcessStepGeneralValue/elaboration">https://inspire.ec.europa.eu/codelist/ProcessStepGeneralValue/elaboration</a>
<b>charakter ustalenia</b>	ogólnie wiążące <a href="https://inspire.ec.europa.eu/codelist/RegulationNatureValue/generallyBinding">https://inspire.ec.europa.eu/codelist/RegulationNatureValue/generallyBinding</a>
<b>geometria</b>	
<b>plan</b>	<a href="https://www.gov.pl/zagospodarowanieprzestrzenne/app/AktPlanowaniaPrzestrzennego/PL.ZIPPZP.11393/100205-POG/1POG">https://www.gov.pl/zagospodarowanieprzestrzenne/app/AktPlanowaniaPrzestrzennego/PL.ZIPPZP.11393/100205-POG/1POG</a>

<b>obszar uzupełnienia zabudowy</b>	PL.ZIPPZP.11393_100205-POG_1POG-28OUZ_20260320T000000
<b>identfier</b>	<a href="https://www.gov.pl/zagospodarowanieprzestrzenne/app/ObszarUzupelnieniaZabudowy/PL.ZIPPZP.11393/100205-POG/1POG-28OUZ/20260320T000000">https://www.gov.pl/zagospodarowanieprzestrzenne/app/ObszarUzupelnieniaZabudowy/PL.ZIPPZP.11393/100205-POG/1POG-28OUZ/20260320T000000</a>
<b>przestrzen nazw</b>	PL.ZIPPZP.11393/100205-POG
<b>lokalny id</b>	1POG-28OUZ
<b>wersja id</b>	20260320T000000
<b>początek wersji obiektu</b>	2026-03-20T00:00
<b>nazwa</b>	Obszar uzupełnienia zabudowy
<b>oznaczenie</b>	28OUZ
<b>symbol</b>	OUZ
<b>obowiązuje od</b>	2024-09-28

<b>obowiązuje do</b>	obecnie
<b>status</b>	w opracowaniu <a href="https://inspire.ec.europa.eu/codelist/ProcessStepGeneralValue/elaboration">https://inspire.ec.europa.eu/codelist/ProcessStepGeneralValue/elaboration</a>
<b>charakter ustalenia</b>	ogólnie wiążące <a href="https://inspire.ec.europa.eu/codelist/RegulationNatureValue/generallyBinding">https://inspire.ec.europa.eu/codelist/RegulationNatureValue/generallyBinding</a>
<b>geometria</b>	
<b>plan</b>	<a href="https://www.gov.pl/zagospodarowanieprzestrzenne/app/AktPlanowaniaPrzestrzennego/PL.ZIPPZP.11393/100205-POG/1POG">https://www.gov.pl/zagospodarowanieprzestrzenne/app/AktPlanowaniaPrzestrzennego/PL.ZIPPZP.11393/100205-POG/1POG</a>
<b>obszar uzupełnienia zabudowy</b>	PL.ZIPPZP.11393_100205-POG_1POG-29OUZ_20260320T000000
<b>identfier</b>	<a href="https://www.gov.pl/zagospodarowanieprzestrzenne/app/ObszarUzupelnieniaZabudowy/PL.ZIPPZP.11393/100205-POG/1POG-29OUZ/20260320T000000">https://www.gov.pl/zagospodarowanieprzestrzenne/app/ObszarUzupelnieniaZabudowy/PL.ZIPPZP.11393/100205-POG/1POG-29OUZ/20260320T000000</a>
<b>przestrzen nazw</b>	PL.ZIPPZP.11393/100205-POG
<b>lokalny id</b>	1POG-29OUZ
<b>wersja id</b>	20260320T000000
<b>początek wersji obiektu</b>	2026-03-20T00:00
<b>nazwa</b>	Obszar uzupełnienia zabudowy
<b>oznaczenie</b>	29OUZ
<b>symbol</b>	OUZ
<b>obowiązuje od</b>	2024-09-28
<b>obowiązuje do</b>	obecnie
<b>status</b>	w opracowaniu <a href="https://inspire.ec.europa.eu/codelist/ProcessStepGeneralValue/elaboration">https://inspire.ec.europa.eu/codelist/ProcessStepGeneralValue/elaboration</a>
<b>charakter ustalenia</b>	ogólnie wiążące <a href="https://inspire.ec.europa.eu/codelist/RegulationNatureValue/generallyBinding">https://inspire.ec.europa.eu/codelist/RegulationNatureValue/generallyBinding</a>
<b>geometria</b>	





plan

<https://www.gov.pl/zagospodarowanieprzestrzenne/app/AktPlanowaniaPrzestrzennego/PL.ZIPPZP.11393/100205-POG/1POG>

obszar uzupełnienia zabudowy

PL.ZIPPZP.11393\_100205-POG\_1POG-30OUZ\_20260320T000000

identyfier

<https://www.gov.pl/zagospodarowanieprzestrzenne/app/ObszarUzupelnieniaZabudowy/PL.ZIPPZP.11393/100205-POG/1POG-30OUZ/20260320T000000>

przestrzen nazw

PL.ZIPPZP.11393/100205-POG

lokalny id

1POG-30OUZ

wersja id

20260320T000000

początek wersji obiektu

2026-03-20T00:00

nazwa

Obszar uzupełnienia zabudowy

oznaczenie

30OUZ

symbol

OUZ

obowiązuje od

2024-09-28

obowiązuje do

obecnie

status

w opracowaniu  
<https://inspire.ec.europa.eu/codelist/ProcessStepGeneralValue/elaboration>

charakter ustalenia

ogólnie wiążące  
<https://inspire.ec.europa.eu/codelist/RegulationNatureValue/generallyBinding>

geometria



plan


<https://www.gov.pl/zagospodarowanieprzestrzenne/app/AktPlanowaniaPrzestrzennego/PL.ZIPPZP.11393/100205-POG/1POG>

obszar uzupełnienia zabudowy

PL.ZIPPZP.11393\_100205-POG\_1POG-31OUZ\_20260320T000000


identyfier

<https://www.gov.pl/zagospodarowanieprzestrzenne/app>

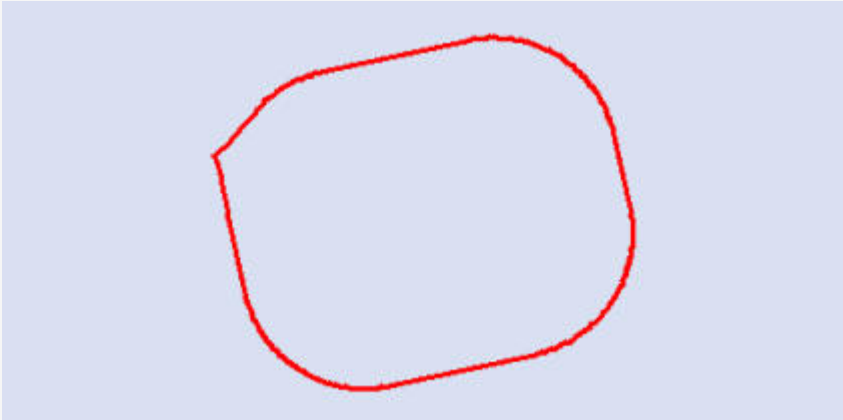
	/ObszarUzupełnieniaZabudowy/PL.ZIPPZP.11393/100205-POG/1POG-31OUZ/20260320T000000
przestrzen nazw	PL.ZIPPZP.11393/100205-POG
lokalny id	1POG-31OUZ
wersja id	20260320T000000
początek wersji obiektu	2026-03-20T00:00
nazwa	Obszar uzupełnienia zabudowy
oznaczenie	31OUZ
symbol	OUZ
obowiązuje od	2024-09-28
obowiązuje do	obecnie
status	w opracowaniu <a href="https://inspire.ec.europa.eu/codelist/ProcessStepGeneralValue/elaboration">https://inspire.ec.europa.eu/codelist/ProcessStepGeneralValue/elaboration</a>
charakter ustalenia	ogólnie wiążące <a href="https://inspire.ec.europa.eu/codelist/RegulationNatureValue/generallyBinding">https://inspire.ec.europa.eu/codelist/RegulationNatureValue/generallyBinding</a>
geometria	
plan	<a href="https://www.gov.pl/zagospodarowanieprzestrzenne/app/AktPlanowaniaPrzestrzennego/PL.ZIPPZP.11393/100205-POG/1POG">https://www.gov.pl/zagospodarowanieprzestrzenne/app/AktPlanowaniaPrzestrzennego/PL.ZIPPZP.11393/100205-POG/1POG</a>
obszar uzupełnienia zabudowy	PL.ZIPPZP.11393_100205-POG_1POG-32OUZ_20260320T000000
identyfier	<a href="https://www.gov.pl/zagospodarowanieprzestrzenne/app/ObszarUzupełnieniaZabudowy/PL.ZIPPZP.11393/100205-POG/1POG-32OUZ/20260320T000000">https://www.gov.pl/zagospodarowanieprzestrzenne/app/ObszarUzupełnieniaZabudowy/PL.ZIPPZP.11393/100205-POG/1POG-32OUZ/20260320T000000</a>
przestrzen nazw	PL.ZIPPZP.11393/100205-POG
lokalny id	1POG-32OUZ
wersja id	20260320T000000
początek wersji obiektu	2026-03-20T00:00
nazwa	Obszar uzupełnienia zabudowy
oznaczenie	32OUZ
symbol	OUZ
obowiązuje od	2024-09-28
obowiązuje do	obecnie
status	w opracowaniu <a href="https://inspire.ec.europa.eu/codelist/ProcessStepGeneralValue">https://inspire.ec.europa.eu/codelist/ProcessStepGeneralValue</a>



	<a href="#">/elaboration</a>
<b>charakter ustalenia</b>	ogólnie wiążące <a href="https://inspire.ec.europa.eu/codelist/RegulationNatureValue/generallyBinding">https://inspire.ec.europa.eu/codelist/RegulationNatureValue/generallyBinding</a>
<b>geometria</b>	
<b>plan</b>	<a href="https://www.gov.pl/zagospodarowanieprzestrzenne/app/AktPlanowaniaPrzestrzennego/PL.ZIPPZP.11393/100205-POG/1POG">https://www.gov.pl/zagospodarowanieprzestrzenne/app/AktPlanowaniaPrzestrzennego/PL.ZIPPZP.11393/100205-POG/1POG</a>
<b>obszar uzupełnienia zabudowy</b>	PL.ZIPPZP.11393_100205-POG_1POG-33OUZ_20260320T000000
<b>identfier</b>	<a href="https://www.gov.pl/zagospodarowanieprzestrzenne/app/ObszarUzupelnieniaZabudowy/PL.ZIPPZP.11393/100205-POG/1POG-33OUZ/20260320T000000">https://www.gov.pl/zagospodarowanieprzestrzenne/app/ObszarUzupelnieniaZabudowy/PL.ZIPPZP.11393/100205-POG/1POG-33OUZ/20260320T000000</a>
<b>przestrzen nazw</b>	PL.ZIPPZP.11393/100205-POG
<b>lokalny id</b>	1POG-33OUZ
<b>wersja id</b>	20260320T000000
<b>początek wersji obiektu</b>	2026-03-20T00:00
<b>nazwa</b>	Obszar uzupełnienia zabudowy
<b>oznaczenie</b>	33OUZ
<b>symbol</b>	OUZ
<b>obowiązuje od</b>	2024-09-28
<b>obowiązuje do</b>	obecnie
<b>status</b>	w opracowaniu <a href="https://inspire.ec.europa.eu/codelist/ProcessStepGeneralValue/elaboration">https://inspire.ec.europa.eu/codelist/ProcessStepGeneralValue/elaboration</a>
<b>charakter ustalenia</b>	ogólnie wiążące <a href="https://inspire.ec.europa.eu/codelist/RegulationNatureValue/generallyBinding">https://inspire.ec.europa.eu/codelist/RegulationNatureValue/generallyBinding</a>
<b>geometria</b>	
<b>plan</b>	<a href="https://www.gov.pl/zagospodarowanieprzestrzenne/app">https://www.gov.pl/zagospodarowanieprzestrzenne/app</a>

<b>obszar uzupełnienia zabudowy</b>	PL.ZIPPZP.11393_100205-POG_1POG-34OUZ_20260320T000000
<b>identfier</b>	<a href="https://www.gov.pl/zagospodarowanieprzestrzenne/app/ObszarUzupelnieniaZabudowy/PL.ZIPPZP.11393/100205-POG/1POG-34OUZ/20260320T000000">https://www.gov.pl/zagospodarowanieprzestrzenne/app/ObszarUzupelnieniaZabudowy/PL.ZIPPZP.11393/100205-POG/1POG-34OUZ/20260320T000000</a>
<b>przestrzen nazw</b>	PL.ZIPPZP.11393/100205-POG
<b>lokalny id</b>	1POG-34OUZ
<b>wersja id</b>	20260320T000000
<b>poczatek wersji obiektu</b>	2026-03-20T00:00
<b>nazwa</b>	Obszar uzupełnienia zabudowy
<b>oznaczenie</b>	34OUZ
<b>symbol</b>	OUZ
<b>obowiazuje od</b>	2024-09-28
<b>obowiazuje do</b>	obecnie
<b>status</b>	w opracowaniu <a href="https://inspire.ec.europa.eu/codelist/ProcessStepGeneralValue/elaboration">https://inspire.ec.europa.eu/codelist/ProcessStepGeneralValue/elaboration</a>
<b>charakter ustalenia</b>	ogólnie wiążące <a href="https://inspire.ec.europa.eu/codelist/RegulationNatureValue/generallyBinding">https://inspire.ec.europa.eu/codelist/RegulationNatureValue/generallyBinding</a>
<b>geometria</b>	
<b>plan</b>	<a href="https://www.gov.pl/zagospodarowanieprzestrzenne/app/AktPlanowaniaPrzestrzennego/PL.ZIPPZP.11393/100205-POG/1POG">https://www.gov.pl/zagospodarowanieprzestrzenne/app/AktPlanowaniaPrzestrzennego/PL.ZIPPZP.11393/100205-POG/1POG</a>

<b>obszar uzupełnienia zabudowy</b>	PL.ZIPPZP.11393_100205-POG_1POG-35OUZ_20260320T000000
<b>identfier</b>	<a href="https://www.gov.pl/zagospodarowanieprzestrzenne/app/ObszarUzupelnieniaZabudowy/PL.ZIPPZP.11393/100205-POG/1POG-35OUZ/20260320T000000">https://www.gov.pl/zagospodarowanieprzestrzenne/app/ObszarUzupelnieniaZabudowy/PL.ZIPPZP.11393/100205-POG/1POG-35OUZ/20260320T000000</a>
<b>przestrzen nazw</b>	PL.ZIPPZP.11393/100205-POG
<b>lokalny id</b>	1POG-35OUZ
<b>wersja id</b>	20260320T000000
<b>poczatek wersji obiektu</b>	2026-03-20T00:00
<b>nazwa</b>	Obszar uzupełnienia zabudowy
<b>oznaczenie</b>	35OUZ
<b>symbol</b>	OUZ
<b>obowiazuje od</b>	2024-09-28

<b>obowiązuje do</b>	obecnie
<b>status</b>	w opracowaniu <a href="https://inspire.ec.europa.eu/codelist/ProcessStepGeneralValue/elaboration">https://inspire.ec.europa.eu/codelist/ProcessStepGeneralValue/elaboration</a>
<b>charakter ustalenia</b>	ogólnie wiążące <a href="https://inspire.ec.europa.eu/codelist/RegulationNatureValue/generallyBinding">https://inspire.ec.europa.eu/codelist/RegulationNatureValue/generallyBinding</a>
<b>geometria</b> Nie można pobrać podglądu podkładu mapowego. Usługa WMTS jest teraz niedostępna.	
<b>plan</b>	<a href="https://www.gov.pl/zagospodarowanieprzestrzenne/app/AktPlanowaniaPrzestrzennego/PL.ZIPPZP.11393/100205-POG/1POG">https://www.gov.pl/zagospodarowanieprzestrzenne/app/AktPlanowaniaPrzestrzennego/PL.ZIPPZP.11393/100205-POG/1POG</a>
<b>obszar uzupełnienia zabudowy</b>	PL.ZIPPZP.11393_100205-POG_1POG-36OUZ_20260320T000000
<b>identfier</b>	<a href="https://www.gov.pl/zagospodarowanieprzestrzenne/app/ObszarUzupelnieniaZabudowy/PL.ZIPPZP.11393/100205-POG/1POG-36OUZ/20260320T000000">https://www.gov.pl/zagospodarowanieprzestrzenne/app/ObszarUzupelnieniaZabudowy/PL.ZIPPZP.11393/100205-POG/1POG-36OUZ/20260320T000000</a>
<b>przestrzen nazw</b>	PL.ZIPPZP.11393/100205-POG
<b>lokalny id</b>	1POG-36OUZ
<b>wersja id</b>	20260320T000000
<b>początek wersji obiektu</b>	2026-03-20T00:00
<b>nazwa</b>	Obszar uzupełnienia zabudowy
<b>oznaczenie</b>	36OUZ
<b>symbol</b>	OUZ
<b>obowiązuje od</b>	2024-09-28
<b>obowiązuje do</b>	obecnie
<b>status</b>	w opracowaniu <a href="https://inspire.ec.europa.eu/codelist/ProcessStepGeneralValue/elaboration">https://inspire.ec.europa.eu/codelist/ProcessStepGeneralValue/elaboration</a>
<b>charakter ustalenia</b>	ogólnie wiążące <a href="https://inspire.ec.europa.eu/codelist/RegulationNatureValue/generallyBinding">https://inspire.ec.europa.eu/codelist/RegulationNatureValue/generallyBinding</a>
<b>geometria</b>	



plan

<https://www.gov.pl/zagospodarowanieprzestrzenne/app/AktPlanowaniaPrzestrzennego/PL.ZIPPZP.11393/100205-POG/1POG>

obszar uzupełnienia zabudowy

PL.ZIPPZP.11393\_100205-POG\_1POG-37OUZ\_20260320T000000

identyfier

<https://www.gov.pl/zagospodarowanieprzestrzenne/app/ObszarUzupelnieniaZabudowy/PL.ZIPPZP.11393/100205-POG/1POG-37OUZ/20260320T000000>

przestrzen nazw

PL.ZIPPZP.11393/100205-POG

lokalny id

1POG-37OUZ

wersja id

20260320T000000

początek wersji obiektu

2026-03-20T00:00

nazwa

Obszar uzupełnienia zabudowy

oznaczenie

37OUZ

symbol

OUZ

obowiązuje od

2024-09-28

obowiązuje do

obecnie

status

w opracowaniu  
<https://inspire.ec.europa.eu/codelist/ProcessStepGeneralValue/elaboration>

charakter ustalenia

ogólnie wiążące  
<https://inspire.ec.europa.eu/codelist/RegulationNatureValue/generallyBinding>

geometria



plan


<https://www.gov.pl/zagospodarowanieprzestrzenne/app/AktPlanowaniaPrzestrzennego/PL.ZIPPZP.11393/100205-POG/1POG>

obszar uzupełnienia zabudowy

PL.ZIPPZP.11393\_100205-POG\_1POG-38OUZ\_20260320T000000

identyfier


<https://www.gov.pl/zagospodarowanieprzestrzenne/app>

	/ObszarUzupełnieniaZabudowy/PL.ZIPPZP.11393/100205-POG/1POG-38OUZ/20260320T000000
przestrzen nazw	PL.ZIPPZP.11393/100205-POG
lokalny id	1POG-38OUZ
wersja id	20260320T000000
początek wersji obiektu	2026-03-20T00:00
nazwa	Obszar uzupełnienia zabudowy
oznaczenie	38OUZ
symbol	OUZ
obowiązuje od	2024-09-28
obowiązuje do	obecnie
status	w opracowaniu <a href="https://inspire.ec.europa.eu/codelist/ProcessStepGeneralValue/elaboration">https://inspire.ec.europa.eu/codelist/ProcessStepGeneralValue/elaboration</a>
charakter ustalenia	ogólnie wiążące <a href="https://inspire.ec.europa.eu/codelist/RegulationNatureValue/generallyBinding">https://inspire.ec.europa.eu/codelist/RegulationNatureValue/generallyBinding</a>
geometria	
plan	<a href="https://www.gov.pl/zagospodarowanieprzestrzenne/app/AktPlanowaniaPrzestrzennego/PL.ZIPPZP.11393/100205-POG/1POG">https://www.gov.pl/zagospodarowanieprzestrzenne/app/AktPlanowaniaPrzestrzennego/PL.ZIPPZP.11393/100205-POG/1POG</a>
obszar uzupełnienia zabudowy	PL.ZIPPZP.11393_100205-POG_1POG-39OUZ_20260320T000000
identyfier	<a href="https://www.gov.pl/zagospodarowanieprzestrzenne/app/ObszarUzupełnieniaZabudowy/PL.ZIPPZP.11393/100205-POG/1POG-39OUZ/20260320T000000">https://www.gov.pl/zagospodarowanieprzestrzenne/app/ObszarUzupełnieniaZabudowy/PL.ZIPPZP.11393/100205-POG/1POG-39OUZ/20260320T000000</a>
przestrzen nazw	PL.ZIPPZP.11393/100205-POG
lokalny id	1POG-39OUZ
wersja id	20260320T000000
początek wersji obiektu	2026-03-20T00:00
nazwa	Obszar uzupełnienia zabudowy
oznaczenie	39OUZ
symbol	OUZ
obowiązuje od	2024-09-28
obowiązuje do	obecnie
status	w opracowaniu <a href="https://inspire.ec.europa.eu/codelist/ProcessStepGeneralValue">https://inspire.ec.europa.eu/codelist/ProcessStepGeneralValue</a>




	<a href="#">/elaboration</a>
<b>charakter ustalenia</b>	ogólnie wiążące <a href="https://inspire.ec.europa.eu/codelist/RegulationNatureValue/generallyBinding">https://inspire.ec.europa.eu/codelist/RegulationNatureValue/generallyBinding</a>
<b>geometria</b>	
<b>plan</b>	<a href="https://www.gov.pl/zagospodarowanieprzestrzenne/app/AktPlanowaniaPrzestrzennego/PL.ZIPPZP.11393/100205-POG/1POG">https://www.gov.pl/zagospodarowanieprzestrzenne/app/AktPlanowaniaPrzestrzennego/PL.ZIPPZP.11393/100205-POG/1POG</a>
<b>obszar uzupełnienia zabudowy</b>	PL.ZIPPZP.11393_100205-POG_1POG-40OUZ_20260320T000000
<b>identyfier</b>	<a href="https://www.gov.pl/zagospodarowanieprzestrzenne/app/ObszarUzupelnieniaZabudowy/PL.ZIPPZP.11393/100205-POG/1POG-40OUZ/20260320T000000">https://www.gov.pl/zagospodarowanieprzestrzenne/app/ObszarUzupelnieniaZabudowy/PL.ZIPPZP.11393/100205-POG/1POG-40OUZ/20260320T000000</a>
<b>przestrzen nazw</b>	PL.ZIPPZP.11393/100205-POG
<b>lokalny id</b>	1POG-40OUZ
<b>wersja id</b>	20260320T000000
<b>początek wersji obiektu</b>	2026-03-20T00:00
<b>nazwa</b>	Obszar uzupełnienia zabudowy
<b>oznaczenie</b>	40OUZ
<b>symbol</b>	OUZ
<b>obowiązuje od</b>	2024-09-28
<b>obowiązuje do</b>	obecnie
<b>status</b>	w opracowaniu <a href="https://inspire.ec.europa.eu/codelist/ProcessStepGeneralValue/elaboration">https://inspire.ec.europa.eu/codelist/ProcessStepGeneralValue/elaboration</a>
<b>charakter ustalenia</b>	ogólnie wiążące <a href="https://inspire.ec.europa.eu/codelist/RegulationNatureValue/generallyBinding">https://inspire.ec.europa.eu/codelist/RegulationNatureValue/generallyBinding</a>
<b>geometria</b>	
<b>plan</b>	<a href="https://www.gov.pl/zagospodarowanieprzestrzenne/app">https://www.gov.pl/zagospodarowanieprzestrzenne/app</a>



<b>obszar uzupełnienia zabudowy</b>	PL.ZIPPZP.11393_100205-POG_1POG-41OUZ_20260320T000000
<b>identyfier</b>	<a href="https://www.gov.pl/zagospodarowanieprzestrzenne/app/ObszarUzupelnieniaZabudowy/PL.ZIPPZP.11393/100205-POG/1POG-41OUZ/20260320T000000">https://www.gov.pl/zagospodarowanieprzestrzenne/app/ObszarUzupelnieniaZabudowy/PL.ZIPPZP.11393/100205-POG/1POG-41OUZ/20260320T000000</a>
<b>przestrzen nazw</b>	PL.ZIPPZP.11393/100205-POG
<b>lokalny id</b>	1POG-41OUZ
<b>wersja id</b>	20260320T000000
<b>początek wersji obiektu</b>	2026-03-20T00:00
<b>nazwa</b>	Obszar uzupełnienia zabudowy
<b>oznaczenie</b>	41OUZ
<b>symbol</b>	OUZ
<b>obowiązuje od</b>	2024-09-28
<b>obowiązuje do</b>	obecnie
<b>status</b>	w opracowaniu <a href="https://inspire.ec.europa.eu/codelist/ProcessStepGeneralValue/elaboration">https://inspire.ec.europa.eu/codelist/ProcessStepGeneralValue/elaboration</a>
<b>charakter ustalenia</b>	ogólnie wiążące <a href="https://inspire.ec.europa.eu/codelist/RegulationNatureValue/generallyBinding">https://inspire.ec.europa.eu/codelist/RegulationNatureValue/generallyBinding</a>
<b>geometria</b>	
<b>plan</b>	<a href="https://www.gov.pl/zagospodarowanieprzestrzenne/app/AktPlanowaniaPrzestrzennego/PL.ZIPPZP.11393/100205-POG/1POG">https://www.gov.pl/zagospodarowanieprzestrzenne/app/AktPlanowaniaPrzestrzennego/PL.ZIPPZP.11393/100205-POG/1POG</a>

<b>obszar uzupełnienia zabudowy</b>	PL.ZIPPZP.11393_100205-POG_1POG-42OUZ_20260320T000000
<b>identyfier</b>	<a href="https://www.gov.pl/zagospodarowanieprzestrzenne/app/ObszarUzupelnieniaZabudowy/PL.ZIPPZP.11393/100205-POG/1POG-42OUZ/20260320T000000">https://www.gov.pl/zagospodarowanieprzestrzenne/app/ObszarUzupelnieniaZabudowy/PL.ZIPPZP.11393/100205-POG/1POG-42OUZ/20260320T000000</a>
<b>przestrzen nazw</b>	PL.ZIPPZP.11393/100205-POG
<b>lokalny id</b>	1POG-42OUZ
<b>wersja id</b>	20260320T000000
<b>początek wersji obiektu</b>	2026-03-20T00:00
<b>nazwa</b>	Obszar uzupełnienia zabudowy
<b>oznaczenie</b>	42OUZ
<b>symbol</b>	OUZ
<b>obowiązuje od</b>	2024-09-28

<b>obowiązuje do</b>	obecnie
<b>status</b>	w opracowaniu <a href="https://inspire.ec.europa.eu/codelist/ProcessStepGeneralValue/elaboration">https://inspire.ec.europa.eu/codelist/ProcessStepGeneralValue/elaboration</a>
<b>charakter ustalenia</b>	ogólnie wiążące <a href="https://inspire.ec.europa.eu/codelist/RegulationNatureValue/generallyBinding">https://inspire.ec.europa.eu/codelist/RegulationNatureValue/generallyBinding</a>
<b>geometria</b>	
<b>plan</b>	<a href="https://www.gov.pl/zagospodarowanieprzestrzenne/app/AktPlanowaniaPrzestrzennego/PL.ZIPPZP.11393/100205-POG/1POG">https://www.gov.pl/zagospodarowanieprzestrzenne/app/AktPlanowaniaPrzestrzennego/PL.ZIPPZP.11393/100205-POG/1POG</a>
<b>obszar uzupełnienia zabudowy</b>	PL.ZIPPZP.11393_100205-POG_1POG-43OUZ_20260320T000000
<b>identyfier</b>	<a href="https://www.gov.pl/zagospodarowanieprzestrzenne/app/ObszarUzupelnieniaZabudowy/PL.ZIPPZP.11393/100205-POG/1POG-43OUZ/20260320T000000">https://www.gov.pl/zagospodarowanieprzestrzenne/app/ObszarUzupelnieniaZabudowy/PL.ZIPPZP.11393/100205-POG/1POG-43OUZ/20260320T000000</a>
<b>przestrzen nazw</b>	PL.ZIPPZP.11393/100205-POG
<b>lokalny id</b>	1POG-43OUZ
<b>wersja id</b>	20260320T000000
<b>początek wersji obiektu</b>	2026-03-20T00:00
<b>nazwa</b>	Obszar uzupełnienia zabudowy
<b>oznaczenie</b>	43OUZ
<b>symbol</b>	OUZ
<b>obowiązuje od</b>	2024-09-28
<b>obowiązuje do</b>	obecnie
<b>status</b>	w opracowaniu <a href="https://inspire.ec.europa.eu/codelist/ProcessStepGeneralValue/elaboration">https://inspire.ec.europa.eu/codelist/ProcessStepGeneralValue/elaboration</a>
<b>charakter ustalenia</b>	ogólnie wiążące <a href="https://inspire.ec.europa.eu/codelist/RegulationNatureValue/generallyBinding">https://inspire.ec.europa.eu/codelist/RegulationNatureValue/generallyBinding</a>
<b>geometria</b>	



plan

<https://www.gov.pl/zagospodarowanieprzestrzenne/app/AktPlanowaniaPrzestrzennego/PL.ZIPPZP.11393/100205-POG/1POG>

obszar uzupełnienia zabudowy

PL.ZIPPZP.11393\_100205-POG\_1POG-44OUZ\_20260320T000000

identyfier

<https://www.gov.pl/zagospodarowanieprzestrzenne/app/ObszarUzupelnieniaZabudowy/PL.ZIPPZP.11393/100205-POG/1POG-44OUZ/20260320T000000>

przestrzen nazw

PL.ZIPPZP.11393/100205-POG

lokalny id

1POG-44OUZ

wersja id

20260320T000000

początek wersji obiektu

2026-03-20T00:00

nazwa

Obszar uzupełnienia zabudowy

oznaczenie

44OUZ

symbol

OUZ

obowiązuje od

2024-09-28

obowiązuje do

obecnie

status

w opracowaniu  
<https://inspire.ec.europa.eu/codelist/ProcessStepGeneralValue/elaboration>

charakter ustalenia

ogólnie wiążące  
<https://inspire.ec.europa.eu/codelist/RegulationNatureValue/generallyBinding>

geometria



plan


<https://www.gov.pl/zagospodarowanieprzestrzenne/app/AktPlanowaniaPrzestrzennego/PL.ZIPPZP.11393/100205-POG/1POG>

obszar uzupełnienia zabudowy

PL.ZIPPZP.11393\_100205-POG\_1POG-45OUZ\_20260320T000000


identyfier

<https://www.gov.pl/zagospodarowanieprzestrzenne/app>

	/ObszarUzupełnieniaZabudowy/PL.ZIPPZP.11393/100205-POG/1POG-45OUZ/20260320T000000
przestrzen nazw	PL.ZIPPZP.11393/100205-POG
lokalny id	1POG-45OUZ
wersja id	20260320T000000
początek wersji obiektu	2026-03-20T00:00
nazwa	Obszar uzupełnienia zabudowy
oznaczenie	45OUZ
symbol	OUZ
obowiązuje od	2024-09-28
obowiązuje do	obecnie
status	w opracowaniu <a href="https://inspire.ec.europa.eu/codelist/ProcessStepGeneralValue/elaboration">https://inspire.ec.europa.eu/codelist/ProcessStepGeneralValue/elaboration</a>
charakter ustalenia	ogólnie wiążące <a href="https://inspire.ec.europa.eu/codelist/RegulationNatureValue/generallyBinding">https://inspire.ec.europa.eu/codelist/RegulationNatureValue/generallyBinding</a>
geometria	
plan	<a href="https://www.gov.pl/zagospodarowanieprzestrzenne/app/AktPlanowaniaPrzestrzennego/PL.ZIPPZP.11393/100205-POG/1POG">https://www.gov.pl/zagospodarowanieprzestrzenne/app/AktPlanowaniaPrzestrzennego/PL.ZIPPZP.11393/100205-POG/1POG</a>
obszar uzupełnienia zabudowy	PL.ZIPPZP.11393_100205-POG_1POG-46OUZ_20260320T000000
identyfier	<a href="https://www.gov.pl/zagospodarowanieprzestrzenne/app/ObszarUzupełnieniaZabudowy/PL.ZIPPZP.11393/100205-POG/1POG-46OUZ/20260320T000000">https://www.gov.pl/zagospodarowanieprzestrzenne/app/ObszarUzupełnieniaZabudowy/PL.ZIPPZP.11393/100205-POG/1POG-46OUZ/20260320T000000</a>
przestrzen nazw	PL.ZIPPZP.11393/100205-POG
lokalny id	1POG-46OUZ
wersja id	20260320T000000
początek wersji obiektu	2026-03-20T00:00
nazwa	Obszar uzupełnienia zabudowy
oznaczenie	46OUZ
symbol	OUZ
obowiązuje od	2024-09-28
obowiązuje do	obecnie
status	w opracowaniu <a href="https://inspire.ec.europa.eu/codelist/ProcessStepGeneralValue">https://inspire.ec.europa.eu/codelist/ProcessStepGeneralValue</a>



	<a href="#">/elaboration</a>
<b>charakter ustalenia</b>	ogólnie wiążące <a href="https://inspire.ec.europa.eu/codelist/RegulationNatureValue/generallyBinding">https://inspire.ec.europa.eu/codelist/RegulationNatureValue/generallyBinding</a>
<b>geometria</b>	
<b>plan</b>	<a href="https://www.gov.pl/zagospodarowanieprzestrzenne/app/AktPlanowaniaPrzestrzennego/PL.ZIPPZP.11393/100205-POG/1POG">https://www.gov.pl/zagospodarowanieprzestrzenne/app/AktPlanowaniaPrzestrzennego/PL.ZIPPZP.11393/100205-POG/1POG</a>
<b>obszar uzupełnienia zabudowy</b>	PL.ZIPPZP.11393_100205-POG_1POG-47OUZ_20260320T000000
<b>identyfier</b>	<a href="https://www.gov.pl/zagospodarowanieprzestrzenne/app/ObszarUzupelnieniaZabudowy/PL.ZIPPZP.11393/100205-POG/1POG-47OUZ/20260320T000000">https://www.gov.pl/zagospodarowanieprzestrzenne/app/ObszarUzupelnieniaZabudowy/PL.ZIPPZP.11393/100205-POG/1POG-47OUZ/20260320T000000</a>
<b>przestrzen nazw</b>	PL.ZIPPZP.11393/100205-POG
<b>lokalny id</b>	1POG-47OUZ
<b>wersja id</b>	20260320T000000
<b>początek wersji obiektu</b>	2026-03-20T00:00
<b>nazwa</b>	Obszar uzupełnienia zabudowy
<b>oznaczenie</b>	47OUZ
<b>symbol</b>	OUZ
<b>obowiązuje od</b>	2024-09-28
<b>obowiązuje do</b>	obecnie
<b>status</b>	w opracowaniu <a href="https://inspire.ec.europa.eu/codelist/ProcessStepGeneralValue/elaboration">https://inspire.ec.europa.eu/codelist/ProcessStepGeneralValue/elaboration</a>
<b>charakter ustalenia</b>	ogólnie wiążące <a href="https://inspire.ec.europa.eu/codelist/RegulationNatureValue/generallyBinding">https://inspire.ec.europa.eu/codelist/RegulationNatureValue/generallyBinding</a>
<b>geometria</b>	
<b>plan</b>	<a href="https://www.gov.pl/zagospodarowanieprzestrzenne/app">https://www.gov.pl/zagospodarowanieprzestrzenne/app</a>

<b>obszar uzupełnienia zabudowy</b>	PL.ZIPPZP.11393_100205-POG_1POG-48OUZ_20260320T000000
<b>identyfier</b>	<a href="https://www.gov.pl/zagospodarowanieprzestrzenne/app/ObszarUzupelnieniaZabudowy/PL.ZIPPZP.11393/100205-POG/1POG-48OUZ/20260320T000000">https://www.gov.pl/zagospodarowanieprzestrzenne/app/ObszarUzupelnieniaZabudowy/PL.ZIPPZP.11393/100205-POG/1POG-48OUZ/20260320T000000</a>
<b>przestrzen nazw</b>	PL.ZIPPZP.11393/100205-POG
<b>lokalny id</b>	1POG-48OUZ
<b>wersja id</b>	20260320T000000
<b>poczatek wersji obiektu</b>	2026-03-20T00:00
<b>nazwa</b>	Obszar uzupełnienia zabudowy
<b>oznaczenie</b>	48OUZ
<b>symbol</b>	OUZ
<b>obowiazuje od</b>	2024-09-28
<b>obowiazuje do</b>	obecnie
<b>status</b>	w opracowaniu <a href="https://inspire.ec.europa.eu/codelist/ProcessStepGeneralValue/elaboration">https://inspire.ec.europa.eu/codelist/ProcessStepGeneralValue/elaboration</a>
<b>charakter ustalenia</b>	ogólnie wiążące <a href="https://inspire.ec.europa.eu/codelist/RegulationNatureValue/generallyBinding">https://inspire.ec.europa.eu/codelist/RegulationNatureValue/generallyBinding</a>
<b>geometria</b>	
<b>plan</b>	<a href="https://www.gov.pl/zagospodarowanieprzestrzenne/app/AktPlanowaniaPrzestrzennego/PL.ZIPPZP.11393/100205-POG/1POG">https://www.gov.pl/zagospodarowanieprzestrzenne/app/AktPlanowaniaPrzestrzennego/PL.ZIPPZP.11393/100205-POG/1POG</a>

<b>obszar uzupełnienia zabudowy</b>	PL.ZIPPZP.11393_100205-POG_1POG-49OUZ_20260320T000000
<b>identyfier</b>	<a href="https://www.gov.pl/zagospodarowanieprzestrzenne/app/ObszarUzupelnieniaZabudowy/PL.ZIPPZP.11393/100205-POG/1POG-49OUZ/20260320T000000">https://www.gov.pl/zagospodarowanieprzestrzenne/app/ObszarUzupelnieniaZabudowy/PL.ZIPPZP.11393/100205-POG/1POG-49OUZ/20260320T000000</a>
<b>przestrzen nazw</b>	PL.ZIPPZP.11393/100205-POG
<b>lokalny id</b>	1POG-49OUZ
<b>wersja id</b>	20260320T000000
<b>poczatek wersji obiektu</b>	2026-03-20T00:00
<b>nazwa</b>	Obszar uzupełnienia zabudowy
<b>oznaczenie</b>	49OUZ
<b>symbol</b>	OUZ
<b>obowiazuje od</b>	2024-09-28



<b>obowiązuje do</b>	obecnie
<b>status</b>	w opracowaniu <a href="https://inspire.ec.europa.eu/codelist/ProcessStepGeneralValue/elaboration">https://inspire.ec.europa.eu/codelist/ProcessStepGeneralValue/elaboration</a>
<b>charakter ustalenia</b>	ogólnie wiążące <a href="https://inspire.ec.europa.eu/codelist/RegulationNatureValue/generallyBinding">https://inspire.ec.europa.eu/codelist/RegulationNatureValue/generallyBinding</a>
<b>geometria</b>	
<b>plan</b>	<a href="https://www.gov.pl/zagospodarowanieprzestrzenne/app/AktPlanowaniaPrzestrzennego/PL.ZIPPZP.11393/100205-POG/1POG">https://www.gov.pl/zagospodarowanieprzestrzenne/app/AktPlanowaniaPrzestrzennego/PL.ZIPPZP.11393/100205-POG/1POG</a>
<b>obszar uzupełnienia zabudowy</b>	PL.ZIPPZP.11393_100205-POG_1POG-50OUZ_20260320T000000
<b>identyfier</b>	<a href="https://www.gov.pl/zagospodarowanieprzestrzenne/app/ObszarUzupelnieniaZabudowy/PL.ZIPPZP.11393/100205-POG/1POG-50OUZ/20260320T000000">https://www.gov.pl/zagospodarowanieprzestrzenne/app/ObszarUzupelnieniaZabudowy/PL.ZIPPZP.11393/100205-POG/1POG-50OUZ/20260320T000000</a>
<b>przestrzen nazw</b>	PL.ZIPPZP.11393/100205-POG
<b>lokalny id</b>	1POG-50OUZ
<b>wersja id</b>	20260320T000000
<b>początek wersji obiektu</b>	2026-03-20T00:00
<b>nazwa</b>	Obszar uzupełnienia zabudowy
<b>oznaczenie</b>	50OUZ
<b>symbol</b>	OUZ
<b>obowiązuje od</b>	2024-09-28
<b>obowiązuje do</b>	obecnie
<b>status</b>	w opracowaniu <a href="https://inspire.ec.europa.eu/codelist/ProcessStepGeneralValue/elaboration">https://inspire.ec.europa.eu/codelist/ProcessStepGeneralValue/elaboration</a>
<b>charakter ustalenia</b>	ogólnie wiążące <a href="https://inspire.ec.europa.eu/codelist/RegulationNatureValue/generallyBinding">https://inspire.ec.europa.eu/codelist/RegulationNatureValue/generallyBinding</a>
<b>geometria</b>	



plan

<https://www.gov.pl/zagospodarowanieprzestrzenne/app/AktPlanowaniaPrzestrzennego/PL.ZIPPZP.11393/100205-POG/1POG>

obszar uzupełnienia zabudowy

PL.ZIPPZP.11393\_100205-POG\_1POG-51OUZ\_20260320T000000

identyfier

<https://www.gov.pl/zagospodarowanieprzestrzenne/app/ObszarUzupelnieniaZabudowy/PL.ZIPPZP.11393/100205-POG/1POG-51OUZ/20260320T000000>

przestrzen nazw

PL.ZIPPZP.11393/100205-POG

lokalny id

1POG-51OUZ

wersja id

20260320T000000

początek wersji obiektu

2026-03-20T00:00

nazwa

Obszar uzupełnienia zabudowy

oznaczenie

51OUZ

symbol

OUZ

obowiązuje od

2024-09-28

obowiązuje do

obecnie

status

w opracowaniu  
<https://inspire.ec.europa.eu/codelist/ProcessStepGeneralValue/elaboration>

charakter ustalenia

ogólnie wiążące  
<https://inspire.ec.europa.eu/codelist/RegulationNatureValue/generallyBinding>

geometria



plan


<https://www.gov.pl/zagospodarowanieprzestrzenne/app/AktPlanowaniaPrzestrzennego/PL.ZIPPZP.11393/100205-POG/1POG>

obszar uzupełnienia zabudowy

PL.ZIPPZP.11393\_100205-POG\_1POG-52OUZ\_20260320T000000


identyfier

<https://www.gov.pl/zagospodarowanieprzestrzenne/app>

	/ObszarUzupełnieniaZabudowy/PL.ZIPPZP.11393/100205-POG/1POG-52OUZ/20260320T000000
przestrzen nazw	PL.ZIPPZP.11393/100205-POG
lokalny id	1POG-52OUZ
wersja id	20260320T000000
początek wersji obiektu	2026-03-20T00:00
nazwa	Obszar uzupełnienia zabudowy
oznaczenie	52OUZ
symbol	OUZ
obowiązuje od	2024-09-28
obowiązuje do	obecnie
status	w opracowaniu <a href="https://inspire.ec.europa.eu/codelist/ProcessStepGeneralValue/elaboration">https://inspire.ec.europa.eu/codelist/ProcessStepGeneralValue/elaboration</a>
charakter ustalenia	ogólnie wiążące <a href="https://inspire.ec.europa.eu/codelist/RegulationNatureValue/generallyBinding">https://inspire.ec.europa.eu/codelist/RegulationNatureValue/generallyBinding</a>
geometria	
plan	<a href="https://www.gov.pl/zagospodarowanieprzestrzenne/app/AktPlanowaniaPrzestrzennego/PL.ZIPPZP.11393/100205-POG/1POG">https://www.gov.pl/zagospodarowanieprzestrzenne/app/AktPlanowaniaPrzestrzennego/PL.ZIPPZP.11393/100205-POG/1POG</a>
obszar uzupełnienia zabudowy	PL.ZIPPZP.11393_100205-POG_1POG-53OUZ_20260320T000000
identyfier	<a href="https://www.gov.pl/zagospodarowanieprzestrzenne/app/ObszarUzupełnieniaZabudowy/PL.ZIPPZP.11393/100205-POG/1POG-53OUZ/20260320T000000">https://www.gov.pl/zagospodarowanieprzestrzenne/app/ObszarUzupełnieniaZabudowy/PL.ZIPPZP.11393/100205-POG/1POG-53OUZ/20260320T000000</a>
przestrzen nazw	PL.ZIPPZP.11393/100205-POG
lokalny id	1POG-53OUZ
wersja id	20260320T000000
początek wersji obiektu	2026-03-20T00:00
nazwa	Obszar uzupełnienia zabudowy
oznaczenie	53OUZ
symbol	OUZ
obowiązuje od	2024-09-28
obowiązuje do	obecnie
status	w opracowaniu <a href="https://inspire.ec.europa.eu/codelist/ProcessStepGeneralValue">https://inspire.ec.europa.eu/codelist/ProcessStepGeneralValue</a>

	<a href="#">/elaboration</a>
<b>charakter ustalenia</b>	ogólnie wiążące <a href="https://inspire.ec.europa.eu/codelist/RegulationNatureValue/generallyBinding">https://inspire.ec.europa.eu/codelist/RegulationNatureValue/generallyBinding</a>
<b>geometria</b>	
<b>plan</b>	<a href="https://www.gov.pl/zagospodarowanieprzestrzenne/app/AktPlanowaniaPrzestrzennego/PL.ZIPPZP.11393/100205-POG/1POG">https://www.gov.pl/zagospodarowanieprzestrzenne/app/AktPlanowaniaPrzestrzennego/PL.ZIPPZP.11393/100205-POG/1POG</a>
<b>obszar uzupełnienia zabudowy</b>	PL.ZIPPZP.11393_100205-POG_1POG-54OUZ_20260320T000000
<b>identfier</b>	<a href="https://www.gov.pl/zagospodarowanieprzestrzenne/app/ObszarUzupelnieniaZabudowy/PL.ZIPPZP.11393/100205-POG/1POG-54OUZ/20260320T000000">https://www.gov.pl/zagospodarowanieprzestrzenne/app/ObszarUzupelnieniaZabudowy/PL.ZIPPZP.11393/100205-POG/1POG-54OUZ/20260320T000000</a>
<b>przestrzen nazw</b>	PL.ZIPPZP.11393/100205-POG
<b>lokalny id</b>	1POG-54OUZ
<b>wersja id</b>	20260320T000000
<b>początek wersji obiektu</b>	2026-03-20T00:00
<b>nazwa</b>	Obszar uzupełnienia zabudowy
<b>oznaczenie</b>	54OUZ
<b>symbol</b>	OUZ
<b>obowiązuje od</b>	2024-09-28
<b>obowiązuje do</b>	obecnie
<b>status</b>	w opracowaniu <a href="https://inspire.ec.europa.eu/codelist/ProcessStepGeneralValue/elaboration">https://inspire.ec.europa.eu/codelist/ProcessStepGeneralValue/elaboration</a>
<b>charakter ustalenia</b>	ogólnie wiążące <a href="https://inspire.ec.europa.eu/codelist/RegulationNatureValue/generallyBinding">https://inspire.ec.europa.eu/codelist/RegulationNatureValue/generallyBinding</a>
<b>geometria</b>	
<b>plan</b>	<a href="https://www.gov.pl/zagospodarowanieprzestrzenne/app">https://www.gov.pl/zagospodarowanieprzestrzenne/app</a>




<b>obszar uzupełnienia zabudowy</b>	PL.ZIPPZP.11393_100205-POG_1POG-55OUZ_20260320T000000
<b>identyfier</b>	<a href="https://www.gov.pl/zagospodarowanieprzestrzenne/app/ObszarUzupelnieniaZabudowy/PL.ZIPPZP.11393/100205-POG/1POG-55OUZ/20260320T000000">https://www.gov.pl/zagospodarowanieprzestrzenne/app/ObszarUzupelnieniaZabudowy/PL.ZIPPZP.11393/100205-POG/1POG-55OUZ/20260320T000000</a>
<b>przestrzen nazw</b>	PL.ZIPPZP.11393/100205-POG
<b>lokalny id</b>	1POG-55OUZ
<b>wersja id</b>	20260320T000000
<b>poczatek wersji obiektu</b>	2026-03-20T00:00
<b>nazwa</b>	Obszar uzupełnienia zabudowy
<b>oznaczenie</b>	55OUZ
<b>symbol</b>	OUZ
<b>obowiazuje od</b>	2024-09-28
<b>obowiazuje do</b>	obecnie
<b>status</b>	w opracowaniu <a href="https://inspire.ec.europa.eu/codelist/ProcessStepGeneralValue/elaboration">https://inspire.ec.europa.eu/codelist/ProcessStepGeneralValue/elaboration</a>
<b>charakter ustalenia</b>	ogólnie wiążące <a href="https://inspire.ec.europa.eu/codelist/RegulationNatureValue/generallyBinding">https://inspire.ec.europa.eu/codelist/RegulationNatureValue/generallyBinding</a>
<b>geometria</b>	
<b>plan</b>	<a href="https://www.gov.pl/zagospodarowanieprzestrzenne/app/AktPlanowaniaPrzestrzennego/PL.ZIPPZP.11393/100205-POG/1POG">https://www.gov.pl/zagospodarowanieprzestrzenne/app/AktPlanowaniaPrzestrzennego/PL.ZIPPZP.11393/100205-POG/1POG</a>

<b>obszar uzupełnienia zabudowy</b>	PL.ZIPPZP.11393_100205-POG_1POG-56OUZ_20260320T000000
<b>identyfier</b>	<a href="https://www.gov.pl/zagospodarowanieprzestrzenne/app/ObszarUzupelnieniaZabudowy/PL.ZIPPZP.11393/100205-POG/1POG-56OUZ/20260320T000000">https://www.gov.pl/zagospodarowanieprzestrzenne/app/ObszarUzupelnieniaZabudowy/PL.ZIPPZP.11393/100205-POG/1POG-56OUZ/20260320T000000</a>
<b>przestrzen nazw</b>	PL.ZIPPZP.11393/100205-POG
<b>lokalny id</b>	1POG-56OUZ
<b>wersja id</b>	20260320T000000
<b>poczatek wersji obiektu</b>	2026-03-20T00:00
<b>nazwa</b>	Obszar uzupełnienia zabudowy
<b>oznaczenie</b>	56OUZ
<b>symbol</b>	OUZ
<b>obowiazuje od</b>	2024-09-28

<b>obowiązuje do</b>	obecnie
<b>status</b>	w opracowaniu <a href="https://inspire.ec.europa.eu/codelist/ProcessStepGeneralValue/elaboration">https://inspire.ec.europa.eu/codelist/ProcessStepGeneralValue/elaboration</a>
<b>charakter ustalenia</b>	ogólnie wiążące <a href="https://inspire.ec.europa.eu/codelist/RegulationNatureValue/generallyBinding">https://inspire.ec.europa.eu/codelist/RegulationNatureValue/generallyBinding</a>
<b>geometria</b> Nie można pobrać podglądu podkładu mapowego. Usługa WMTS jest teraz niedostępna.	
<b>plan</b>	<a href="https://www.gov.pl/zagospodarowanieprzestrzenne/app/AktPlanowaniaPrzestrzennego/PL.ZIPPZP.11393/100205-POG/1POG">https://www.gov.pl/zagospodarowanieprzestrzenne/app/AktPlanowaniaPrzestrzennego/PL.ZIPPZP.11393/100205-POG/1POG</a>
<b>obszar uzupełnienia zabudowy</b>	PL.ZIPPZP.11393_100205-POG_1POG-57OUZ_20260320T000000
<b>identfier</b>	<a href="https://www.gov.pl/zagospodarowanieprzestrzenne/app/ObszarUzupelnieniaZabudowy/PL.ZIPPZP.11393/100205-POG/1POG-57OUZ/20260320T000000">https://www.gov.pl/zagospodarowanieprzestrzenne/app/ObszarUzupelnieniaZabudowy/PL.ZIPPZP.11393/100205-POG/1POG-57OUZ/20260320T000000</a>
<b>przestrzen nazw</b>	PL.ZIPPZP.11393/100205-POG
<b>lokalny id</b>	1POG-57OUZ
<b>wersja id</b>	20260320T000000
<b>początek wersji obiektu</b>	2026-03-20T00:00
<b>nazwa</b>	Obszar uzupełnienia zabudowy
<b>oznaczenie</b>	57OUZ
<b>symbol</b>	OUZ
<b>obowiązuje od</b>	2024-09-28
<b>obowiązuje do</b>	obecnie
<b>status</b>	w opracowaniu <a href="https://inspire.ec.europa.eu/codelist/ProcessStepGeneralValue/elaboration">https://inspire.ec.europa.eu/codelist/ProcessStepGeneralValue/elaboration</a>
<b>charakter ustalenia</b>	ogólnie wiążące <a href="https://inspire.ec.europa.eu/codelist/RegulationNatureValue/generallyBinding">https://inspire.ec.europa.eu/codelist/RegulationNatureValue/generallyBinding</a>
<b>geometria</b>	





plan

<https://www.gov.pl/zagospodarowanieprzestrzenne/app/AktPlanowaniaPrzestrzennego/PL.ZIPPZP.11393/100205-POG/1POG>

obszar uzupełnienia zabudowy

PL.ZIPPZP.11393\_100205-POG\_1POG-58OUZ\_20260320T000000

identyfier

<https://www.gov.pl/zagospodarowanieprzestrzenne/app/ObszarUzupelnieniaZabudowy/PL.ZIPPZP.11393/100205-POG/1POG-58OUZ/20260320T000000>

przestrzen nazw

PL.ZIPPZP.11393/100205-POG

lokalny id

1POG-58OUZ

wersja id

20260320T000000

początek wersji obiektu

2026-03-20T00:00

nazwa

Obszar uzupełnienia zabudowy

oznaczenie

58OUZ

symbol

OUZ

obowiązuje od

2024-09-28

obowiązuje do

obecnie

status

w opracowaniu  
<https://inspire.ec.europa.eu/codelist/ProcessStepGeneralValue/elaboration>

charakter ustalenia

ogólnie wiążące  
<https://inspire.ec.europa.eu/codelist/RegulationNatureValue/generallyBinding>

geometria



plan


<https://www.gov.pl/zagospodarowanieprzestrzenne/app/AktPlanowaniaPrzestrzennego/PL.ZIPPZP.11393/100205-POG/1POG>

obszar uzupełnienia zabudowy


PL.ZIPPZP.11393\_100205-POG\_1POG-59OUZ\_20260320T000000

identyfier

<https://www.gov.pl/zagospodarowanieprzestrzenne/app>


	/ObszarUzupełnieniaZabudowy/PL.ZIPPZP.11393/100205-POG/1POG-59OUZ/20260320T000000
przestrzen nazw	PL.ZIPPZP.11393/100205-POG
lokalny id	1POG-59OUZ
wersja id	20260320T000000
początek wersji obiektu	2026-03-20T00:00
nazwa	Obszar uzupełnienia zabudowy
oznaczenie	59OUZ
symbol	OUZ
obowiązuje od	2024-09-28
obowiązuje do	obecnie
status	w opracowaniu <a href="https://inspire.ec.europa.eu/codelist/ProcessStepGeneralValue/elaboration">https://inspire.ec.europa.eu/codelist/ProcessStepGeneralValue/elaboration</a>
charakter ustalenia	ogólnie wiążące <a href="https://inspire.ec.europa.eu/codelist/RegulationNatureValue/generallyBinding">https://inspire.ec.europa.eu/codelist/RegulationNatureValue/generallyBinding</a>
geometria	
plan	<a href="https://www.gov.pl/zagospodarowanieprzestrzenne/app/AktPlanowaniaPrzestrzennego/PL.ZIPPZP.11393/100205-POG/1POG">https://www.gov.pl/zagospodarowanieprzestrzenne/app/AktPlanowaniaPrzestrzennego/PL.ZIPPZP.11393/100205-POG/1POG</a>
obszar uzupełnienia zabudowy	PL.ZIPPZP.11393_100205-POG_1POG-60OUZ_20260320T000000
identyfier	<a href="https://www.gov.pl/zagospodarowanieprzestrzenne/app/ObszarUzupełnieniaZabudowy/PL.ZIPPZP.11393/100205-POG/1POG-60OUZ/20260320T000000">https://www.gov.pl/zagospodarowanieprzestrzenne/app/ObszarUzupełnieniaZabudowy/PL.ZIPPZP.11393/100205-POG/1POG-60OUZ/20260320T000000</a>
przestrzen nazw	PL.ZIPPZP.11393/100205-POG
lokalny id	1POG-60OUZ
wersja id	20260320T000000
początek wersji obiektu	2026-03-20T00:00
nazwa	Obszar uzupełnienia zabudowy
oznaczenie	60OUZ
symbol	OUZ
obowiązuje od	2024-09-28
obowiązuje do	obecnie
status	w opracowaniu <a href="https://inspire.ec.europa.eu/codelist/ProcessStepGeneralValue">https://inspire.ec.europa.eu/codelist/ProcessStepGeneralValue</a>

	<a href="#">/elaboration</a>
<b>charakter ustalenia</b>	ogólnie wiążące <a href="https://inspire.ec.europa.eu/codelist/RegulationNatureValue/generallyBinding">https://inspire.ec.europa.eu/codelist/RegulationNatureValue/generallyBinding</a>
<b>geometria</b>	
<b>plan</b>	<a href="https://www.gov.pl/zagospodarowanieprzestrzenne/app/AktPlanowaniaPrzestrzennego/PL.ZIPPZP.11393/100205-POG/1POG">https://www.gov.pl/zagospodarowanieprzestrzenne/app/AktPlanowaniaPrzestrzennego/PL.ZIPPZP.11393/100205-POG/1POG</a>
<b>obszar uzupełnienia zabudowy</b>	PL.ZIPPZP.11393_100205-POG_1POG-61OUZ_20260320T000000
<b>identyfier</b>	<a href="https://www.gov.pl/zagospodarowanieprzestrzenne/app/ObszarUzupelnieniaZabudowy/PL.ZIPPZP.11393/100205-POG/1POG-61OUZ/20260320T000000">https://www.gov.pl/zagospodarowanieprzestrzenne/app/ObszarUzupelnieniaZabudowy/PL.ZIPPZP.11393/100205-POG/1POG-61OUZ/20260320T000000</a>
<b>przestrzen nazw</b>	PL.ZIPPZP.11393/100205-POG
<b>lokalny id</b>	1POG-61OUZ
<b>wersja id</b>	20260320T000000
<b>początek wersji obiektu</b>	2026-03-20T00:00
<b>nazwa</b>	Obszar uzupełnienia zabudowy
<b>oznaczenie</b>	61OUZ
<b>symbol</b>	OUZ
<b>obowiązuje od</b>	2024-09-28
<b>obowiązuje do</b>	obecnie
<b>status</b>	w opracowaniu <a href="https://inspire.ec.europa.eu/codelist/ProcessStepGeneralValue/elaboration">https://inspire.ec.europa.eu/codelist/ProcessStepGeneralValue/elaboration</a>
<b>charakter ustalenia</b>	ogólnie wiążące <a href="https://inspire.ec.europa.eu/codelist/RegulationNatureValue/generallyBinding">https://inspire.ec.europa.eu/codelist/RegulationNatureValue/generallyBinding</a>
<b>geometria</b>	
<b>plan</b>	<a href="https://www.gov.pl/zagospodarowanieprzestrzenne/app">https://www.gov.pl/zagospodarowanieprzestrzenne/app</a>

<b>obszar uzupełnienia zabudowy</b>	PL.ZIPPZP.11393_100205-POG_1POG-62OUZ_20260320T000000
<b>identfier</b>	<a href="https://www.gov.pl/zagospodarowanieprzestrzenne/app/ObszarUzupelnieniaZabudowy/PL.ZIPPZP.11393/100205-POG/1POG-62OUZ/20260320T000000">https://www.gov.pl/zagospodarowanieprzestrzenne/app/ObszarUzupelnieniaZabudowy/PL.ZIPPZP.11393/100205-POG/1POG-62OUZ/20260320T000000</a>
<b>przestrzen nazw</b>	PL.ZIPPZP.11393/100205-POG
<b>lokalny id</b>	1POG-62OUZ
<b>wersja id</b>	20260320T000000
<b>początek wersji obiektu</b>	2026-03-20T00:00
<b>nazwa</b>	Obszar uzupełnienia zabudowy
<b>oznaczenie</b>	62OUZ
<b>symbol</b>	OUZ
<b>obowiązuje od</b>	2024-09-28
<b>obowiązuje do</b>	obecnie
<b>status</b>	w opracowaniu <a href="https://inspire.ec.europa.eu/codelist/ProcessStepGeneralValue/elaboration">https://inspire.ec.europa.eu/codelist/ProcessStepGeneralValue/elaboration</a>
<b>charakter ustalenia</b>	ogólnie wiążące <a href="https://inspire.ec.europa.eu/codelist/RegulationNatureValue/generallyBinding">https://inspire.ec.europa.eu/codelist/RegulationNatureValue/generallyBinding</a>
<b>geometria</b>	
<b>plan</b>	<a href="https://www.gov.pl/zagospodarowanieprzestrzenne/app/AktPlanowaniaPrzestrzennego/PL.ZIPPZP.11393/100205-POG/1POG">https://www.gov.pl/zagospodarowanieprzestrzenne/app/AktPlanowaniaPrzestrzennego/PL.ZIPPZP.11393/100205-POG/1POG</a>

<b>obszar uzupełnienia zabudowy</b>	PL.ZIPPZP.11393_100205-POG_1POG-63OUZ_20260320T000000
<b>identfier</b>	<a href="https://www.gov.pl/zagospodarowanieprzestrzenne/app/ObszarUzupelnieniaZabudowy/PL.ZIPPZP.11393/100205-POG/1POG-63OUZ/20260320T000000">https://www.gov.pl/zagospodarowanieprzestrzenne/app/ObszarUzupelnieniaZabudowy/PL.ZIPPZP.11393/100205-POG/1POG-63OUZ/20260320T000000</a>
<b>przestrzen nazw</b>	PL.ZIPPZP.11393/100205-POG
<b>lokalny id</b>	1POG-63OUZ
<b>wersja id</b>	20260320T000000
<b>początek wersji obiektu</b>	2026-03-20T00:00
<b>nazwa</b>	Obszar uzupełnienia zabudowy
<b>oznaczenie</b>	63OUZ
<b>symbol</b>	OUZ
<b>obowiązuje od</b>	2024-09-28



<b>obowiązuje do</b>	obecnie
<b>status</b>	w opracowaniu <a href="https://inspire.ec.europa.eu/codelist/ProcessStepGeneralValue/elaboration">https://inspire.ec.europa.eu/codelist/ProcessStepGeneralValue/elaboration</a>
<b>charakter ustalenia</b>	ogólnie wiążące <a href="https://inspire.ec.europa.eu/codelist/RegulationNatureValue/generallyBinding">https://inspire.ec.europa.eu/codelist/RegulationNatureValue/generallyBinding</a>
<b>geometria</b>	
<b>plan</b>	<a href="https://www.gov.pl/zagospodarowanieprzestrzenne/app/AktPlanowaniaPrzestrzennego/PL.ZIPPZP.11393/100205-POG/1POG">https://www.gov.pl/zagospodarowanieprzestrzenne/app/AktPlanowaniaPrzestrzennego/PL.ZIPPZP.11393/100205-POG/1POG</a>
<b>obszar uzupełnienia zabudowy</b>	PL.ZIPPZP.11393_100205-POG_1POG-64OUZ_20260320T000000
<b>identyfier</b>	<a href="https://www.gov.pl/zagospodarowanieprzestrzenne/app/ObszarUzupelnieniaZabudowy/PL.ZIPPZP.11393/100205-POG/1POG-64OUZ/20260320T000000">https://www.gov.pl/zagospodarowanieprzestrzenne/app/ObszarUzupelnieniaZabudowy/PL.ZIPPZP.11393/100205-POG/1POG-64OUZ/20260320T000000</a>
<b>przestrzen nazw</b>	PL.ZIPPZP.11393/100205-POG
<b>lokalny id</b>	1POG-64OUZ
<b>wersja id</b>	20260320T000000
<b>początek wersji obiektu</b>	2026-03-20T00:00
<b>nazwa</b>	Obszar uzupełnienia zabudowy
<b>oznaczenie</b>	64OUZ
<b>symbol</b>	OUZ
<b>obowiązuje od</b>	2024-09-28
<b>obowiązuje do</b>	obecnie
<b>status</b>	w opracowaniu <a href="https://inspire.ec.europa.eu/codelist/ProcessStepGeneralValue/elaboration">https://inspire.ec.europa.eu/codelist/ProcessStepGeneralValue/elaboration</a>
<b>charakter ustalenia</b>	ogólnie wiążące <a href="https://inspire.ec.europa.eu/codelist/RegulationNatureValue/generallyBinding">https://inspire.ec.europa.eu/codelist/RegulationNatureValue/generallyBinding</a>
<b>geometria</b>	



plan

<https://www.gov.pl/zagospodarowanieprzestrzenne/app/AktPlanowaniaPrzestrzennego/PL.ZIPPZP.11393/100205-POG/1POG>

obszar uzupełnienia zabudowy

PL.ZIPPZP.11393\_100205-POG\_1POG-65OUZ\_20260320T000000

identyfier

<https://www.gov.pl/zagospodarowanieprzestrzenne/app/ObszarUzupelnieniaZabudowy/PL.ZIPPZP.11393/100205-POG/1POG-65OUZ/20260320T000000>

przestrzen nazw

PL.ZIPPZP.11393/100205-POG

lokalny id

1POG-65OUZ

wersja id

20260320T000000

początek wersji obiektu

2026-03-20T00:00

nazwa

Obszar uzupełnienia zabudowy

oznaczenie

65OUZ

symbol

OUZ

obowiązuje od

2024-09-28

obowiązuje do

obecnie

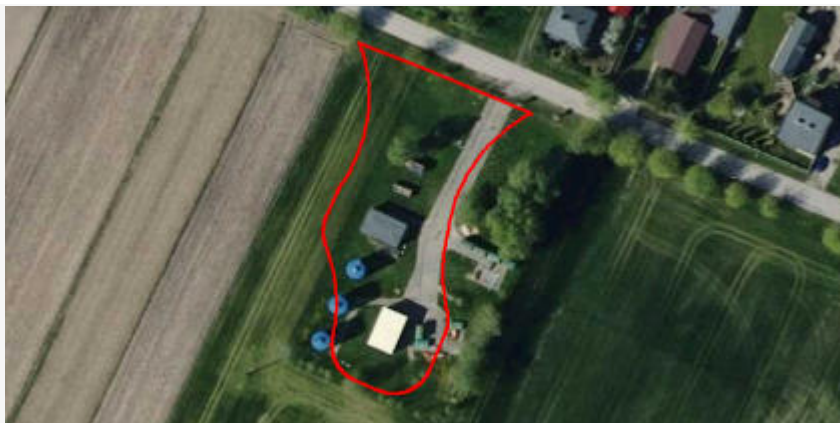
status

w opracowaniu  
<https://inspire.ec.europa.eu/codelist/ProcessStepGeneralValue/elaboration>

charakter ustalenia

ogólnie wiążące  
<https://inspire.ec.europa.eu/codelist/RegulationNatureValue/generallyBinding>

geometria



plan

<https://www.gov.pl/zagospodarowanieprzestrzenne/app/AktPlanowaniaPrzestrzennego/PL.ZIPPZP.11393/100205-POG/1POG>

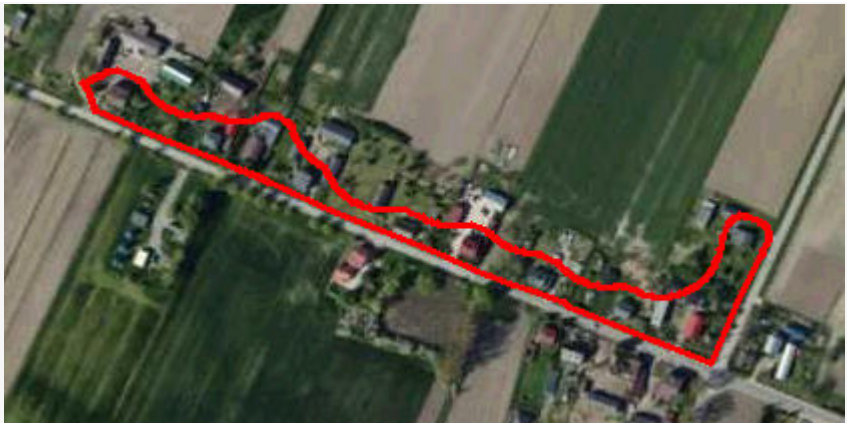
obszar uzupełnienia zabudowy



PL.ZIPPZP.11393\_100205-POG\_1POG-66OUZ\_20260320T000000


identyfier

<https://www.gov.pl/zagospodarowanieprzestrzenne/app>



	/ObszarUzupełnieniaZabudowy/PL.ZIPPZP.11393/100205-POG/1POG-66OUZ/20260320T000000
przestrzen nazw	PL.ZIPPZP.11393/100205-POG
lokalny id	1POG-66OUZ
wersja id	20260320T000000
początek wersji obiektu	2026-03-20T00:00
nazwa	Obszar uzupełnienia zabudowy
oznaczenie	66OUZ
symbol	OUZ
obowiązuje od	2024-09-28
obowiązuje do	obecnie
status	w opracowaniu <a href="https://inspire.ec.europa.eu/codelist/ProcessStepGeneralValue/elaboration">https://inspire.ec.europa.eu/codelist/ProcessStepGeneralValue/elaboration</a>
charakter ustalenia	ogólnie wiążące <a href="https://inspire.ec.europa.eu/codelist/RegulationNatureValue/generallyBinding">https://inspire.ec.europa.eu/codelist/RegulationNatureValue/generallyBinding</a>
geometria	
plan	<a href="https://www.gov.pl/zagospodarowanieprzestrzenne/app/AktPlanowaniaPrzestrzennego/PL.ZIPPZP.11393/100205-POG/1POG">https://www.gov.pl/zagospodarowanieprzestrzenne/app/AktPlanowaniaPrzestrzennego/PL.ZIPPZP.11393/100205-POG/1POG</a>
obszar uzupełnienia zabudowy	PL.ZIPPZP.11393_100205-POG_1POG-67OUZ_20260320T000000
identyfier	<a href="https://www.gov.pl/zagospodarowanieprzestrzenne/app/ObszarUzupełnieniaZabudowy/PL.ZIPPZP.11393/100205-POG/1POG-67OUZ/20260320T000000">https://www.gov.pl/zagospodarowanieprzestrzenne/app/ObszarUzupełnieniaZabudowy/PL.ZIPPZP.11393/100205-POG/1POG-67OUZ/20260320T000000</a>
przestrzen nazw	PL.ZIPPZP.11393/100205-POG
lokalny id	1POG-67OUZ
wersja id	20260320T000000
początek wersji obiektu	2026-03-20T00:00
nazwa	Obszar uzupełnienia zabudowy
oznaczenie	67OUZ
symbol	OUZ
obowiązuje od	2024-09-28
obowiązuje do	obecnie
status	w opracowaniu <a href="https://inspire.ec.europa.eu/codelist/ProcessStepGeneralValue">https://inspire.ec.europa.eu/codelist/ProcessStepGeneralValue</a>

	<a href="#">/elaboration</a>
<b>charakter ustalenia</b>	ogólnie wiążące <a href="https://inspire.ec.europa.eu/codelist/RegulationNatureValue/generallyBinding">https://inspire.ec.europa.eu/codelist/RegulationNatureValue/generallyBinding</a>
<b>geometria</b>	
<b>plan</b>	<a href="https://www.gov.pl/zagospodarowanieprzestrzenne/app/AktPlanowaniaPrzestrzennego/PL.ZIPPZP.11393/100205-POG/1POG">https://www.gov.pl/zagospodarowanieprzestrzenne/app/AktPlanowaniaPrzestrzennego/PL.ZIPPZP.11393/100205-POG/1POG</a>
<b>obszar uzupełnienia zabudowy</b>	PL.ZIPPZP.11393_100205-POG_1POG-68OUZ_20260320T000000
<b>identfier</b>	<a href="https://www.gov.pl/zagospodarowanieprzestrzenne/app/ObszarUzupelnieniaZabudowy/PL.ZIPPZP.11393/100205-POG/1POG-68OUZ/20260320T000000">https://www.gov.pl/zagospodarowanieprzestrzenne/app/ObszarUzupelnieniaZabudowy/PL.ZIPPZP.11393/100205-POG/1POG-68OUZ/20260320T000000</a>
<b>przestrzen nazw</b>	PL.ZIPPZP.11393/100205-POG
<b>lokalny id</b>	1POG-68OUZ
<b>wersja id</b>	20260320T000000
<b>początek wersji obiektu</b>	2026-03-20T00:00
<b>nazwa</b>	Obszar uzupełnienia zabudowy
<b>oznaczenie</b>	68OUZ
<b>symbol</b>	OUZ
<b>obowiązuje od</b>	2024-09-28
<b>obowiązuje do</b>	obecnie
<b>status</b>	w opracowaniu <a href="https://inspire.ec.europa.eu/codelist/ProcessStepGeneralValue/elaboration">https://inspire.ec.europa.eu/codelist/ProcessStepGeneralValue/elaboration</a>
<b>charakter ustalenia</b>	ogólnie wiążące <a href="https://inspire.ec.europa.eu/codelist/RegulationNatureValue/generallyBinding">https://inspire.ec.europa.eu/codelist/RegulationNatureValue/generallyBinding</a>
<b>geometria</b>	
<b>plan</b>	<a href="https://www.gov.pl/zagospodarowanieprzestrzenne/app">https://www.gov.pl/zagospodarowanieprzestrzenne/app</a>

<b>obszar uzupełnienia zabudowy</b>	PL.ZIPPZP.11393_100205-POG_1POG-69OUZ_20260320T000000
<b>identfier</b>	<a href="https://www.gov.pl/zagospodarowanieprzestrzenne/app/ObszarUzupelnieniaZabudowy/PL.ZIPPZP.11393/100205-POG/1POG-69OUZ/20260320T000000">https://www.gov.pl/zagospodarowanieprzestrzenne/app/ObszarUzupelnieniaZabudowy/PL.ZIPPZP.11393/100205-POG/1POG-69OUZ/20260320T000000</a>
<b>przestrzen nazw</b>	PL.ZIPPZP.11393/100205-POG
<b>lokalny id</b>	1POG-69OUZ
<b>wersja id</b>	20260320T000000
<b>początek wersji obiektu</b>	2026-03-20T00:00
<b>nazwa</b>	Obszar uzupełnienia zabudowy
<b>oznaczenie</b>	69OUZ
<b>symbol</b>	OUZ
<b>obowiązuje od</b>	2024-09-28
<b>obowiązuje do</b>	obecnie
<b>status</b>	w opracowaniu <a href="https://inspire.ec.europa.eu/codelist/ProcessStepGeneralValue/elaboration">https://inspire.ec.europa.eu/codelist/ProcessStepGeneralValue/elaboration</a>
<b>charakter ustalenia</b>	ogólnie wiążące <a href="https://inspire.ec.europa.eu/codelist/RegulationNatureValue/generallyBinding">https://inspire.ec.europa.eu/codelist/RegulationNatureValue/generallyBinding</a>
<b>geometria</b>	
<b>plan</b>	<a href="https://www.gov.pl/zagospodarowanieprzestrzenne/app/AktPlanowaniaPrzestrzennego/PL.ZIPPZP.11393/100205-POG/1POG">https://www.gov.pl/zagospodarowanieprzestrzenne/app/AktPlanowaniaPrzestrzennego/PL.ZIPPZP.11393/100205-POG/1POG</a>

<b>obszar uzupełnienia zabudowy</b>	PL.ZIPPZP.11393_100205-POG_1POG-70OUZ_20260320T000000
<b>identfier</b>	<a href="https://www.gov.pl/zagospodarowanieprzestrzenne/app/ObszarUzupelnieniaZabudowy/PL.ZIPPZP.11393/100205-POG/1POG-70OUZ/20260320T000000">https://www.gov.pl/zagospodarowanieprzestrzenne/app/ObszarUzupelnieniaZabudowy/PL.ZIPPZP.11393/100205-POG/1POG-70OUZ/20260320T000000</a>
<b>przestrzen nazw</b>	PL.ZIPPZP.11393/100205-POG
<b>lokalny id</b>	1POG-70OUZ
<b>wersja id</b>	20260320T000000
<b>początek wersji obiektu</b>	2026-03-20T00:00
<b>nazwa</b>	Obszar uzupełnienia zabudowy
<b>oznaczenie</b>	70OUZ
<b>symbol</b>	OUZ
<b>obowiązuje od</b>	2024-09-28

<b>obowiązuje do</b>	obecnie
<b>status</b>	w opracowaniu <a href="https://inspire.ec.europa.eu/codelist/ProcessStepGeneralValue/elaboration">https://inspire.ec.europa.eu/codelist/ProcessStepGeneralValue/elaboration</a>
<b>charakter ustalenia</b>	ogólnie wiążące <a href="https://inspire.ec.europa.eu/codelist/RegulationNatureValue/generallyBinding">https://inspire.ec.europa.eu/codelist/RegulationNatureValue/generallyBinding</a>
<b>geometria</b>	
<b>plan</b>	<a href="https://www.gov.pl/zagospodarowanieprzestrzenne/app/AktPlanowaniaPrzestrzennego/PL.ZIPPZP.11393/100205-POG/1POG">https://www.gov.pl/zagospodarowanieprzestrzenne/app/AktPlanowaniaPrzestrzennego/PL.ZIPPZP.11393/100205-POG/1POG</a>
<b>obszar uzupełnienia zabudowy</b>	PL.ZIPPZP.11393_100205-POG_1POG-71OUZ_20260320T000000
<b>identyfier</b>	<a href="https://www.gov.pl/zagospodarowanieprzestrzenne/app/ObszarUzupelnieniaZabudowy/PL.ZIPPZP.11393/100205-POG/1POG-71OUZ/20260320T000000">https://www.gov.pl/zagospodarowanieprzestrzenne/app/ObszarUzupelnieniaZabudowy/PL.ZIPPZP.11393/100205-POG/1POG-71OUZ/20260320T000000</a>
<b>przestrzen nazw</b>	PL.ZIPPZP.11393/100205-POG
<b>lokalny id</b>	1POG-71OUZ
<b>wersja id</b>	20260320T000000
<b>początek wersji obiektu</b>	2026-03-20T00:00
<b>nazwa</b>	Obszar uzupełnienia zabudowy
<b>oznaczenie</b>	71OUZ
<b>symbol</b>	OUZ
<b>obowiązuje od</b>	2024-09-28
<b>obowiązuje do</b>	obecnie
<b>status</b>	w opracowaniu <a href="https://inspire.ec.europa.eu/codelist/ProcessStepGeneralValue/elaboration">https://inspire.ec.europa.eu/codelist/ProcessStepGeneralValue/elaboration</a>
<b>charakter ustalenia</b>	ogólnie wiążące <a href="https://inspire.ec.europa.eu/codelist/RegulationNatureValue/generallyBinding">https://inspire.ec.europa.eu/codelist/RegulationNatureValue/generallyBinding</a>
<b>geometria</b>	





plan

<https://www.gov.pl/zagospodarowanieprzestrzenne/app/AktPlanowaniaPrzestrzennego/PL.ZIPPZP.11393/100205-POG/1POG>

obszar uzupełnienia zabudowy

PL.ZIPPZP.11393\_100205-POG\_1POG-72OUZ\_20260320T000000

identyfier

<https://www.gov.pl/zagospodarowanieprzestrzenne/app/ObszarUzupelnieniaZabudowy/PL.ZIPPZP.11393/100205-POG/1POG-72OUZ/20260320T000000>

przestrzen nazw

PL.ZIPPZP.11393/100205-POG

lokalny id

1POG-72OUZ

wersja id

20260320T000000

poczatek wersji obiektu

2026-03-20T00:00

nazwa

Obszar uzupełnienia zabudowy

oznaczenie

72OUZ

symbol

OUZ

obowiazuje od

2024-09-28

obowiazuje do

obecnie


status

w opracowaniu  
<https://inspire.ec.europa.eu/codelist/ProcessStepGeneralValue/elaboration>

charakter ustalenia

ogólnie wiążące  
<https://inspire.ec.europa.eu/codelist/RegulationNatureValue/generallyBinding>

geometria



plan


<https://www.gov.pl/zagospodarowanieprzestrzenne/app/AktPlanowaniaPrzestrzennego/PL.ZIPPZP.11393/100205-POG/1POG>

obszar uzupełnienia zabudowy

PL.ZIPPZP.11393\_100205-POG\_1POG-73OUZ\_20260320T000000

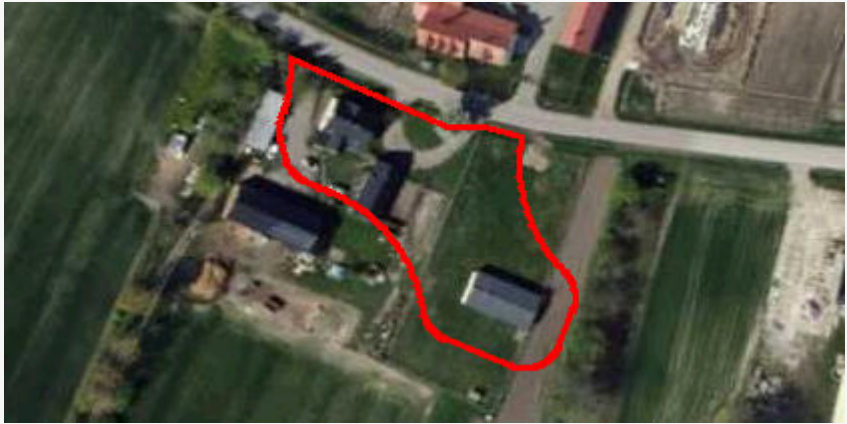
identyfier

<https://www.gov.pl/zagospodarowanieprzestrzenne/app>

	/ObszarUzupełnieniaZabudowy/PL.ZIPPZP.11393/100205-POG/1POG-73OUZ/20260320T000000
przestrzen nazw	PL.ZIPPZP.11393/100205-POG
lokalny id	1POG-73OUZ
wersja id	20260320T000000
początek wersji obiektu	2026-03-20T00:00
nazwa	Obszar uzupełnienia zabudowy
oznaczenie	73OUZ
symbol	OUZ
obowiązuje od	2024-09-28
obowiązuje do	obecnie
status	w opracowaniu <a href="https://inspire.ec.europa.eu/codelist/ProcessStepGeneralValue/elaboration">https://inspire.ec.europa.eu/codelist/ProcessStepGeneralValue/elaboration</a>
charakter ustalenia	ogólnie wiążące <a href="https://inspire.ec.europa.eu/codelist/RegulationNatureValue/generallyBinding">https://inspire.ec.europa.eu/codelist/RegulationNatureValue/generallyBinding</a>
geometria	
plan	<a href="https://www.gov.pl/zagospodarowanieprzestrzenne/app/AktPlanowaniaPrzestrzennego/PL.ZIPPZP.11393/100205-POG/1POG">https://www.gov.pl/zagospodarowanieprzestrzenne/app/AktPlanowaniaPrzestrzennego/PL.ZIPPZP.11393/100205-POG/1POG</a>
obszar uzupełnienia zabudowy	PL.ZIPPZP.11393_100205-POG_1POG-74OUZ_20260320T000000
identyfier	<a href="https://www.gov.pl/zagospodarowanieprzestrzenne/app/ObszarUzupełnieniaZabudowy/PL.ZIPPZP.11393/100205-POG/1POG-74OUZ/20260320T000000">https://www.gov.pl/zagospodarowanieprzestrzenne/app/ObszarUzupełnieniaZabudowy/PL.ZIPPZP.11393/100205-POG/1POG-74OUZ/20260320T000000</a>
przestrzen nazw	PL.ZIPPZP.11393/100205-POG
lokalny id	1POG-74OUZ
wersja id	20260320T000000
początek wersji obiektu	2026-03-20T00:00
nazwa	Obszar uzupełnienia zabudowy
oznaczenie	74OUZ
symbol	OUZ
obowiązuje od	2024-09-28
obowiązuje do	obecnie
status	w opracowaniu <a href="https://inspire.ec.europa.eu/codelist/ProcessStepGeneralValue">https://inspire.ec.europa.eu/codelist/ProcessStepGeneralValue</a>

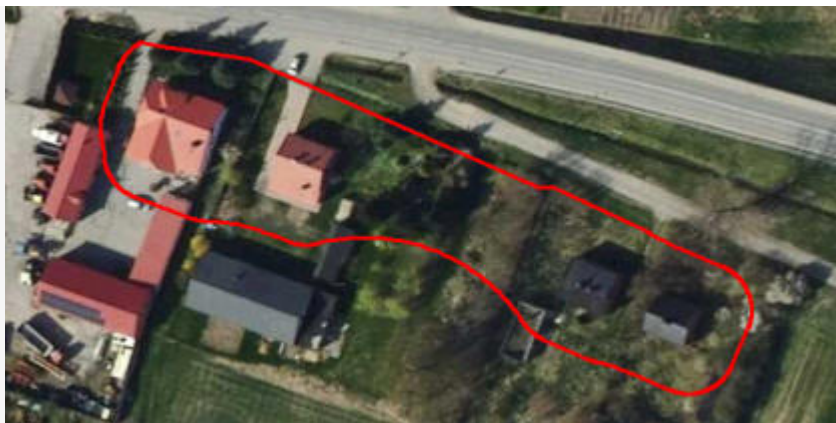


	<a href="#">/elaboration</a>
<b>charakter ustalenia</b>	ogólnie wiążące <a href="https://inspire.ec.europa.eu/codelist/RegulationNatureValue/generallyBinding">https://inspire.ec.europa.eu/codelist/RegulationNatureValue/generallyBinding</a>
<b>geometria</b>	
<b>plan</b>	<a href="https://www.gov.pl/zagospodarowanieprzestrzenne/app/AktPlanowaniaPrzestrzennego/PL.ZIPPZP.11393/100205-POG/1POG">https://www.gov.pl/zagospodarowanieprzestrzenne/app/AktPlanowaniaPrzestrzennego/PL.ZIPPZP.11393/100205-POG/1POG</a>
<b>obszar uzupełnienia zabudowy</b>	PL.ZIPPZP.11393_100205-POG_1POG-75OUZ_20260320T000000
<b>identyfier</b>	<a href="https://www.gov.pl/zagospodarowanieprzestrzenne/app/ObszarUzupelnieniaZabudowy/PL.ZIPPZP.11393/100205-POG/1POG-75OUZ/20260320T000000">https://www.gov.pl/zagospodarowanieprzestrzenne/app/ObszarUzupelnieniaZabudowy/PL.ZIPPZP.11393/100205-POG/1POG-75OUZ/20260320T000000</a>
<b>przestrzen nazw</b>	PL.ZIPPZP.11393/100205-POG
<b>lokalny id</b>	1POG-75OUZ
<b>wersja id</b>	20260320T000000
<b>początek wersji obiektu</b>	2026-03-20T00:00
<b>nazwa</b>	Obszar uzupełnienia zabudowy
<b>oznaczenie</b>	75OUZ
<b>symbol</b>	OUZ
<b>obowiązuje od</b>	2024-09-28
<b>obowiązuje do</b>	obecnie
<b>status</b>	w opracowaniu <a href="https://inspire.ec.europa.eu/codelist/ProcessStepGeneralValue/elaboration">https://inspire.ec.europa.eu/codelist/ProcessStepGeneralValue/elaboration</a>
<b>charakter ustalenia</b>	ogólnie wiążące <a href="https://inspire.ec.europa.eu/codelist/RegulationNatureValue/generallyBinding">https://inspire.ec.europa.eu/codelist/RegulationNatureValue/generallyBinding</a>
<b>geometria</b>	
<b>plan</b>	<a href="https://www.gov.pl/zagospodarowanieprzestrzenne/app">https://www.gov.pl/zagospodarowanieprzestrzenne/app</a>

<b>obszar uzupełnienia zabudowy</b>	PL.ZIPPZP.11393_100205-POG_1POG-76OUZ_20260320T000000
<b>identfier</b>	<a href="https://www.gov.pl/zagospodarowanieprzestrzenne/app/ObszarUzupelnieniaZabudowy/PL.ZIPPZP.11393/100205-POG/1POG-76OUZ/20260320T000000">https://www.gov.pl/zagospodarowanieprzestrzenne/app/ObszarUzupelnieniaZabudowy/PL.ZIPPZP.11393/100205-POG/1POG-76OUZ/20260320T000000</a>
<b>przestrzen nazw</b>	PL.ZIPPZP.11393/100205-POG
<b>lokalny id</b>	1POG-76OUZ
<b>wersja id</b>	20260320T000000
<b>poczatek wersji obiektu</b>	2026-03-20T00:00
<b>nazwa</b>	Obszar uzupełnienia zabudowy
<b>oznaczenie</b>	76OUZ
<b>symbol</b>	OUZ
<b>obowiazuje od</b>	2024-09-28
<b>obowiazuje do</b>	obecnie
<b>status</b>	w opracowaniu <a href="https://inspire.ec.europa.eu/codelist/ProcessStepGeneralValue/elaboration">https://inspire.ec.europa.eu/codelist/ProcessStepGeneralValue/elaboration</a>
<b>charakter ustalenia</b>	ogólnie wiążące <a href="https://inspire.ec.europa.eu/codelist/RegulationNatureValue/generallyBinding">https://inspire.ec.europa.eu/codelist/RegulationNatureValue/generallyBinding</a>
<b>geometria</b>	
<b>plan</b>	<a href="https://www.gov.pl/zagospodarowanieprzestrzenne/app/AktPlanowaniaPrzestrzennego/PL.ZIPPZP.11393/100205-POG/1POG">https://www.gov.pl/zagospodarowanieprzestrzenne/app/AktPlanowaniaPrzestrzennego/PL.ZIPPZP.11393/100205-POG/1POG</a>

<b>obszar uzupełnienia zabudowy</b>	PL.ZIPPZP.11393_100205-POG_1POG-77OUZ_20260320T000000
<b>identfier</b>	<a href="https://www.gov.pl/zagospodarowanieprzestrzenne/app/ObszarUzupelnieniaZabudowy/PL.ZIPPZP.11393/100205-POG/1POG-77OUZ/20260320T000000">https://www.gov.pl/zagospodarowanieprzestrzenne/app/ObszarUzupelnieniaZabudowy/PL.ZIPPZP.11393/100205-POG/1POG-77OUZ/20260320T000000</a>
<b>przestrzen nazw</b>	PL.ZIPPZP.11393/100205-POG
<b>lokalny id</b>	1POG-77OUZ
<b>wersja id</b>	20260320T000000
<b>poczatek wersji obiektu</b>	2026-03-20T00:00
<b>nazwa</b>	Obszar uzupełnienia zabudowy
<b>oznaczenie</b>	77OUZ
<b>symbol</b>	OUZ
<b>obowiazuje od</b>	2024-09-28

<b>obowiązuje do</b>	obecnie
<b>status</b>	w opracowaniu <a href="https://inspire.ec.europa.eu/codelist/ProcessStepGeneralValue/elaboration">https://inspire.ec.europa.eu/codelist/ProcessStepGeneralValue/elaboration</a>
<b>charakter ustalenia</b>	ogólnie wiążące <a href="https://inspire.ec.europa.eu/codelist/RegulationNatureValue/generallyBinding">https://inspire.ec.europa.eu/codelist/RegulationNatureValue/generallyBinding</a>
<b>geometria</b>	
<b>plan</b>	<a href="https://www.gov.pl/zagospodarowanieprzestrzenne/app/AktPlanowaniaPrzestrzennego/PL.ZIPPZP.11393/100205-POG/1POG">https://www.gov.pl/zagospodarowanieprzestrzenne/app/AktPlanowaniaPrzestrzennego/PL.ZIPPZP.11393/100205-POG/1POG</a>
<b>obszar uzupełnienia zabudowy</b>	PL.ZIPPZP.11393_100205-POG_1POG-78OUZ_20260320T000000
<b>identyfier</b>	<a href="https://www.gov.pl/zagospodarowanieprzestrzenne/app/ObszarUzupelnieniaZabudowy/PL.ZIPPZP.11393/100205-POG/1POG-78OUZ/20260320T000000">https://www.gov.pl/zagospodarowanieprzestrzenne/app/ObszarUzupelnieniaZabudowy/PL.ZIPPZP.11393/100205-POG/1POG-78OUZ/20260320T000000</a>
<b>przestrzen nazw</b>	PL.ZIPPZP.11393/100205-POG
<b>lokalny id</b>	1POG-78OUZ
<b>wersja id</b>	20260320T000000
<b>początek wersji obiektu</b>	2026-03-20T00:00
<b>nazwa</b>	Obszar uzupełnienia zabudowy
<b>oznaczenie</b>	78OUZ
<b>symbol</b>	OUZ
<b>obowiązuje od</b>	2024-09-28
<b>obowiązuje do</b>	obecnie
<b>status</b>	w opracowaniu <a href="https://inspire.ec.europa.eu/codelist/ProcessStepGeneralValue/elaboration">https://inspire.ec.europa.eu/codelist/ProcessStepGeneralValue/elaboration</a>
<b>charakter ustalenia</b>	ogólnie wiążące <a href="https://inspire.ec.europa.eu/codelist/RegulationNatureValue/generallyBinding">https://inspire.ec.europa.eu/codelist/RegulationNatureValue/generallyBinding</a>
<b>geometria</b>	



plan

<https://www.gov.pl/zagospodarowanieprzestrzenne/app/AktPlanowaniaPrzestrzennego/PL.ZIPPZP.11393/100205-POG/1POG>

obszar uzupełnienia zabudowy

PL.ZIPPZP.11393\_100205-POG\_1POG-79OUZ\_20260320T000000

identyfier

<https://www.gov.pl/zagospodarowanieprzestrzenne/app/ObszarUzupelnieniaZabudowy/PL.ZIPPZP.11393/100205-POG/1POG-79OUZ/20260320T000000>

przestrzen nazw

PL.ZIPPZP.11393/100205-POG

lokalny id

1POG-79OUZ

wersja id

20260320T000000

początek wersji obiektu

2026-03-20T00:00

nazwa

Obszar uzupełnienia zabudowy

oznaczenie

79OUZ

symbol

OUZ

obowiązuje od

2024-09-28

obowiązuje do

obecnie

status

w opracowaniu  
<https://inspire.ec.europa.eu/codelist/ProcessStepGeneralValue/elaboration>

charakter ustalenia

ogólnie wiążące  
<https://inspire.ec.europa.eu/codelist/RegulationNatureValue/generallyBinding>

geometria



plan

<https://www.gov.pl/zagospodarowanieprzestrzenne/app/AktPlanowaniaPrzestrzennego/PL.ZIPPZP.11393/100205-POG/1POG>

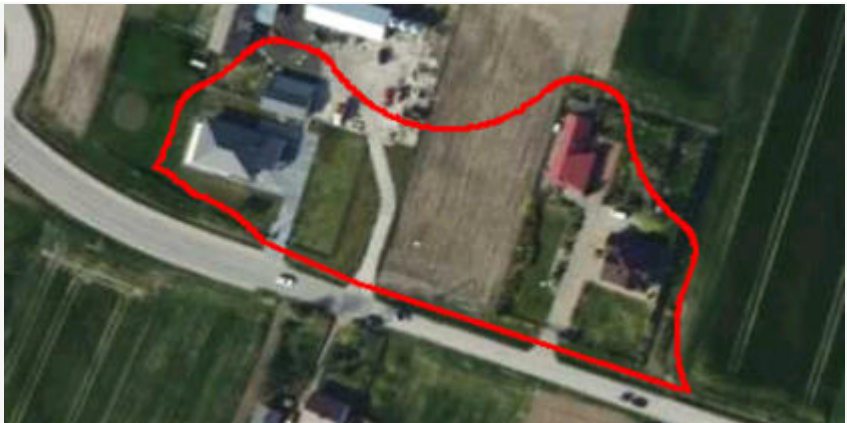
obszar uzupełnienia zabudowy

PL.ZIPPZP.11393\_100205-POG\_1POG-80OUZ\_20260320T000000

identyfier

<https://www.gov.pl/zagospodarowanieprzestrzenne/app>




	/ObszarUzupełnieniaZabudowy/PL.ZIPPZP.11393/100205-POG/1POG-80OUZ/20260320T000000
przestrzen nazw	PL.ZIPPZP.11393/100205-POG
lokalny id	1POG-80OUZ
wersja id	20260320T000000
początek wersji obiektu	2026-03-20T00:00
nazwa	Obszar uzupełnienia zabudowy
oznaczenie	80OUZ
symbol	OUZ
obowiązuje od	2024-09-28
obowiązuje do	obecnie
status	w opracowaniu <a href="https://inspire.ec.europa.eu/codelist/ProcessStepGeneralValue/elaboration">https://inspire.ec.europa.eu/codelist/ProcessStepGeneralValue/elaboration</a>
charakter ustalenia	ogólnie wiążące <a href="https://inspire.ec.europa.eu/codelist/RegulationNatureValue/generallyBinding">https://inspire.ec.europa.eu/codelist/RegulationNatureValue/generallyBinding</a>
geometria	
plan	<a href="https://www.gov.pl/zagospodarowanieprzestrzenne/app/AktPlanowaniaPrzestrzennego/PL.ZIPPZP.11393/100205-POG/1POG">https://www.gov.pl/zagospodarowanieprzestrzenne/app/AktPlanowaniaPrzestrzennego/PL.ZIPPZP.11393/100205-POG/1POG</a>
obszar uzupełnienia zabudowy	PL.ZIPPZP.11393_100205-POG_1POG-81OUZ_20260320T000000
identyfier	<a href="https://www.gov.pl/zagospodarowanieprzestrzenne/app/ObszarUzupełnieniaZabudowy/PL.ZIPPZP.11393/100205-POG/1POG-81OUZ/20260320T000000">https://www.gov.pl/zagospodarowanieprzestrzenne/app/ObszarUzupełnieniaZabudowy/PL.ZIPPZP.11393/100205-POG/1POG-81OUZ/20260320T000000</a>
przestrzen nazw	PL.ZIPPZP.11393/100205-POG
lokalny id	1POG-81OUZ
wersja id	20260320T000000
początek wersji obiektu	2026-03-20T00:00
nazwa	Obszar uzupełnienia zabudowy
oznaczenie	81OUZ
symbol	OUZ
obowiązuje od	2024-09-28
obowiązuje do	obecnie
status	w opracowaniu <a href="https://inspire.ec.europa.eu/codelist/ProcessStepGeneralValue">https://inspire.ec.europa.eu/codelist/ProcessStepGeneralValue</a>

	<a href="#">/elaboration</a>
<b>charakter ustalenia</b>	ogólnie wiążące <a href="https://inspire.ec.europa.eu/codelist/RegulationNatureValue/generallyBinding">https://inspire.ec.europa.eu/codelist/RegulationNatureValue/generallyBinding</a>
<b>geometria</b>	
<b>plan</b>	<a href="https://www.gov.pl/zagospodarowanieprzestrzenne/app/AktPlanowaniaPrzestrzennego/PL.ZIPPZP.11393/100205-POG/1POG">https://www.gov.pl/zagospodarowanieprzestrzenne/app/AktPlanowaniaPrzestrzennego/PL.ZIPPZP.11393/100205-POG/1POG</a>
<b>obszar uzupełnienia zabudowy</b>	PL.ZIPPZP.11393_100205-POG_1POG-82OUZ_20260320T000000
<b>identyfier</b>	<a href="https://www.gov.pl/zagospodarowanieprzestrzenne/app/ObszarUzupelnieniaZabudowy/PL.ZIPPZP.11393/100205-POG/1POG-82OUZ/20260320T000000">https://www.gov.pl/zagospodarowanieprzestrzenne/app/ObszarUzupelnieniaZabudowy/PL.ZIPPZP.11393/100205-POG/1POG-82OUZ/20260320T000000</a>
<b>przestrzen nazw</b>	PL.ZIPPZP.11393/100205-POG
<b>lokalny id</b>	1POG-82OUZ
<b>wersja id</b>	20260320T000000
<b>początek wersji obiektu</b>	2026-03-20T00:00
<b>nazwa</b>	Obszar uzupełnienia zabudowy
<b>oznaczenie</b>	82OUZ
<b>symbol</b>	OUZ
<b>obowiązuje od</b>	2024-09-28
<b>obowiązuje do</b>	obecnie
<b>status</b>	w opracowaniu <a href="https://inspire.ec.europa.eu/codelist/ProcessStepGeneralValue/elaboration">https://inspire.ec.europa.eu/codelist/ProcessStepGeneralValue/elaboration</a>
<b>charakter ustalenia</b>	ogólnie wiążące <a href="https://inspire.ec.europa.eu/codelist/RegulationNatureValue/generallyBinding">https://inspire.ec.europa.eu/codelist/RegulationNatureValue/generallyBinding</a>
<b>geometria</b>	
<b>plan</b>	<a href="https://www.gov.pl/zagospodarowanieprzestrzenne/app">https://www.gov.pl/zagospodarowanieprzestrzenne/app</a>



<b>obszar uzupełnienia zabudowy</b>	PL.ZIPPZP.11393_100205-POG_1POG-83OUZ_20260320T000000
<b>identyfier</b>	<a href="https://www.gov.pl/zagospodarowanieprzestrzenne/app/ObszarUzupelnieniaZabudowy/PL.ZIPPZP.11393/100205-POG/1POG-83OUZ/20260320T000000">https://www.gov.pl/zagospodarowanieprzestrzenne/app/ObszarUzupelnieniaZabudowy/PL.ZIPPZP.11393/100205-POG/1POG-83OUZ/20260320T000000</a>
<b>przestrzen nazw</b>	PL.ZIPPZP.11393/100205-POG
<b>lokalny id</b>	1POG-83OUZ
<b>wersja id</b>	20260320T000000
<b>poczatek wersji obiektu</b>	2026-03-20T00:00
<b>nazwa</b>	Obszar uzupełnienia zabudowy
<b>oznaczenie</b>	83OUZ
<b>symbol</b>	OUZ
<b>obowiazuje od</b>	2024-09-28
<b>obowiazuje do</b>	obecnie
<b>status</b>	w opracowaniu <a href="https://inspire.ec.europa.eu/codelist/ProcessStepGeneralValue/elaboration">https://inspire.ec.europa.eu/codelist/ProcessStepGeneralValue/elaboration</a>
<b>charakter ustalenia</b>	ogólnie wiążące <a href="https://inspire.ec.europa.eu/codelist/RegulationNatureValue/generallyBinding">https://inspire.ec.europa.eu/codelist/RegulationNatureValue/generallyBinding</a>
<b>geometria</b> Nie można pobrać podglądu podkładu mapowego. Usługa WMTS jest teraz niedostępna.	
<b>plan</b>	<a href="https://www.gov.pl/zagospodarowanieprzestrzenne/app/AktPlanowaniaPrzestrzennego/PL.ZIPPZP.11393/100205-POG/1POG">https://www.gov.pl/zagospodarowanieprzestrzenne/app/AktPlanowaniaPrzestrzennego/PL.ZIPPZP.11393/100205-POG/1POG</a>

<b>obszar uzupełnienia zabudowy</b>	PL.ZIPPZP.11393_100205-POG_1POG-84OUZ_20260320T000000
<b>identyfier</b>	<a href="https://www.gov.pl/zagospodarowanieprzestrzenne/app/ObszarUzupelnieniaZabudowy/PL.ZIPPZP.11393/100205-POG/1POG-84OUZ/20260320T000000">https://www.gov.pl/zagospodarowanieprzestrzenne/app/ObszarUzupelnieniaZabudowy/PL.ZIPPZP.11393/100205-POG/1POG-84OUZ/20260320T000000</a>
<b>przestrzen nazw</b>	PL.ZIPPZP.11393/100205-POG
<b>lokalny id</b>	1POG-84OUZ
<b>wersja id</b>	20260320T000000
<b>poczatek wersji obiektu</b>	2026-03-20T00:00
<b>nazwa</b>	Obszar uzupełnienia zabudowy
<b>oznaczenie</b>	84OUZ
<b>symbol</b>	OUZ
<b>obowiazuje od</b>	2024-09-28

<b>obowiązuje do</b>	obecnie
<b>status</b>	w opracowaniu <a href="https://inspire.ec.europa.eu/codelist/ProcessStepGeneralValue/elaboration">https://inspire.ec.europa.eu/codelist/ProcessStepGeneralValue/elaboration</a>
<b>charakter ustalenia</b>	ogólnie wiążące <a href="https://inspire.ec.europa.eu/codelist/RegulationNatureValue/generallyBinding">https://inspire.ec.europa.eu/codelist/RegulationNatureValue/generallyBinding</a>
<b>geometria</b>	
<b>plan</b>	<a href="https://www.gov.pl/zagospodarowanieprzestrzenne/app/AktPlanowaniaPrzestrzennego/PL.ZIPPZP.11393/100205-POG/1POG">https://www.gov.pl/zagospodarowanieprzestrzenne/app/AktPlanowaniaPrzestrzennego/PL.ZIPPZP.11393/100205-POG/1POG</a>
<b>obszar uzupełnienia zabudowy</b>	PL.ZIPPZP.11393_100205-POG_1POG-85OUZ_20260320T000000
<b>identyfier</b>	<a href="https://www.gov.pl/zagospodarowanieprzestrzenne/app/ObszarUzupelnieniaZabudowy/PL.ZIPPZP.11393/100205-POG/1POG-85OUZ/20260320T000000">https://www.gov.pl/zagospodarowanieprzestrzenne/app/ObszarUzupelnieniaZabudowy/PL.ZIPPZP.11393/100205-POG/1POG-85OUZ/20260320T000000</a>
<b>przestrzen nazw</b>	PL.ZIPPZP.11393/100205-POG
<b>lokalny id</b>	1POG-85OUZ
<b>wersja id</b>	20260320T000000
<b>początek wersji obiektu</b>	2026-03-20T00:00
<b>nazwa</b>	Obszar uzupełnienia zabudowy
<b>oznaczenie</b>	85OUZ
<b>symbol</b>	OUZ
<b>obowiązuje od</b>	2024-09-28
<b>obowiązuje do</b>	obecnie
<b>status</b>	w opracowaniu <a href="https://inspire.ec.europa.eu/codelist/ProcessStepGeneralValue/elaboration">https://inspire.ec.europa.eu/codelist/ProcessStepGeneralValue/elaboration</a>
<b>charakter ustalenia</b>	ogólnie wiążące <a href="https://inspire.ec.europa.eu/codelist/RegulationNatureValue/generallyBinding">https://inspire.ec.europa.eu/codelist/RegulationNatureValue/generallyBinding</a>
<b>geometria</b>	



**plan**

<https://www.gov.pl/zagospodarowanieprzestrzenne/app/AktPlanowaniaPrzestrzennego/PL.ZIPPZP.11393/100205-POG/1POG>

**obszar uzupełnienia zabudowy**

PL.ZIPPZP.11393\_100205-POG\_1POG-86OUZ\_20260320T000000

**identyfier**

<https://www.gov.pl/zagospodarowanieprzestrzenne/app/ObszarUzupelnieniaZabudowy/PL.ZIPPZP.11393/100205-POG/1POG-86OUZ/20260320T000000>

**przestrzen nazw**

PL.ZIPPZP.11393/100205-POG

**lokalny id**

1POG-86OUZ

**wersja id**

20260320T000000

**początek wersji obiektu**

2026-03-20T00:00

**nazwa**

Obszar uzupełnienia zabudowy

**oznaczenie**

86OUZ

**symbol**

OUZ

**obowiązuje od**

2024-09-28

**obowiązuje do**

obecnie

**status**


w opracowaniu  
<https://inspire.ec.europa.eu/codelist/ProcessStepGeneralValue/elaboration>

**charakter ustalenia**

ogólnie wiążące  
<https://inspire.ec.europa.eu/codelist/RegulationNatureValue/generallyBinding>

**geometria**

Nie można pobrać podglądu podkładu mapowego. Usługa WMTS jest teraz niedostępna.



**plan**


<https://www.gov.pl/zagospodarowanieprzestrzenne/app/AktPlanowaniaPrzestrzennego/PL.ZIPPZP.11393/100205-POG/1POG>

**obszar uzupełnienia zabudowy**

PL.ZIPPZP.11393\_100205-POG\_1POG-87OUZ\_20260320T000000


**identyfier**

<https://www.gov.pl/zagospodarowanieprzestrzenne/app>

	/ObszarUzupełnieniaZabudowy/PL.ZIPPZP.11393/100205-POG/1POG-87OUZ/20260320T000000
przestrzen nazw	PL.ZIPPZP.11393/100205-POG
lokalny id	1POG-87OUZ
wersja id	20260320T000000
początek wersji obiektu	2026-03-20T00:00
nazwa	Obszar uzupełnienia zabudowy
oznaczenie	87OUZ
symbol	OUZ
obowiązuje od	2024-09-28
obowiązuje do	obecnie
status	w opracowaniu <a href="https://inspire.ec.europa.eu/codelist/ProcessStepGeneralValue/elaboration">https://inspire.ec.europa.eu/codelist/ProcessStepGeneralValue/elaboration</a>
charakter ustalenia	ogólnie wiążące <a href="https://inspire.ec.europa.eu/codelist/RegulationNatureValue/generallyBinding">https://inspire.ec.europa.eu/codelist/RegulationNatureValue/generallyBinding</a>
geometria	
plan	<a href="https://www.gov.pl/zagospodarowanieprzestrzenne/app/AktPlanowaniaPrzestrzennego/PL.ZIPPZP.11393/100205-POG/1POG">https://www.gov.pl/zagospodarowanieprzestrzenne/app/AktPlanowaniaPrzestrzennego/PL.ZIPPZP.11393/100205-POG/1POG</a>
obszar uzupełnienia zabudowy	PL.ZIPPZP.11393_100205-POG_1POG-88OUZ_20260320T000000
identyfier	<a href="https://www.gov.pl/zagospodarowanieprzestrzenne/app/ObszarUzupełnieniaZabudowy/PL.ZIPPZP.11393/100205-POG/1POG-88OUZ/20260320T000000">https://www.gov.pl/zagospodarowanieprzestrzenne/app/ObszarUzupełnieniaZabudowy/PL.ZIPPZP.11393/100205-POG/1POG-88OUZ/20260320T000000</a>
przestrzen nazw	PL.ZIPPZP.11393/100205-POG
lokalny id	1POG-88OUZ
wersja id	20260320T000000
początek wersji obiektu	2026-03-20T00:00
nazwa	Obszar uzupełnienia zabudowy
oznaczenie	88OUZ
symbol	OUZ
obowiązuje od	2024-09-28
obowiązuje do	obecnie
status	w opracowaniu <a href="https://inspire.ec.europa.eu/codelist/ProcessStepGeneralValue">https://inspire.ec.europa.eu/codelist/ProcessStepGeneralValue</a>

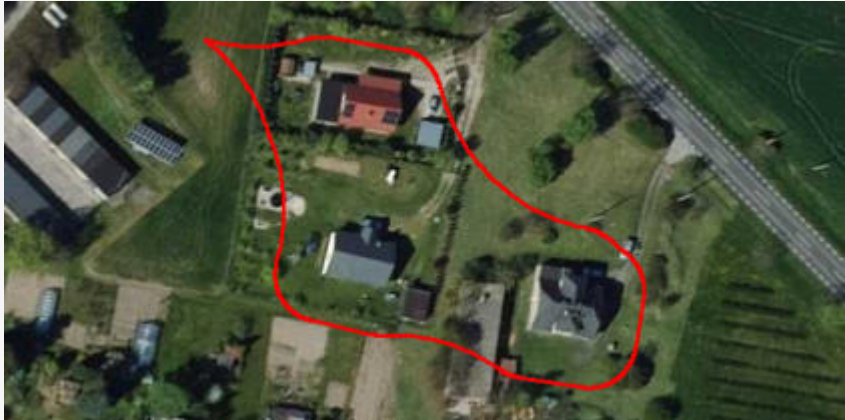
	<a href="#">/elaboration</a>
<b>charakter ustalenia</b>	ogólnie wiążące <a href="https://inspire.ec.europa.eu/codelist/RegulationNatureValue/generallyBinding">https://inspire.ec.europa.eu/codelist/RegulationNatureValue/generallyBinding</a>
<b>geometria</b>	
<b>plan</b>	<a href="https://www.gov.pl/zagospodarowanieprzestrzenne/app/AktPlanowaniaPrzestrzennego/PL.ZIPPZP.11393/100205-POG/1POG">https://www.gov.pl/zagospodarowanieprzestrzenne/app/AktPlanowaniaPrzestrzennego/PL.ZIPPZP.11393/100205-POG/1POG</a>
<b>obszar uzupełnienia zabudowy</b>	PL.ZIPPZP.11393_100205-POG_1POG-89OUZ_20260320T000000
<b>identfier</b>	<a href="https://www.gov.pl/zagospodarowanieprzestrzenne/app/ObszarUzupelnieniaZabudowy/PL.ZIPPZP.11393/100205-POG/1POG-89OUZ/20260320T000000">https://www.gov.pl/zagospodarowanieprzestrzenne/app/ObszarUzupelnieniaZabudowy/PL.ZIPPZP.11393/100205-POG/1POG-89OUZ/20260320T000000</a>
<b>przestrzen nazw</b>	PL.ZIPPZP.11393/100205-POG
<b>lokalny id</b>	1POG-89OUZ
<b>wersja id</b>	20260320T000000
<b>początek wersji obiektu</b>	2026-03-20T00:00
<b>nazwa</b>	Obszar uzupełnienia zabudowy
<b>oznaczenie</b>	89OUZ
<b>symbol</b>	OUZ
<b>obowiązuje od</b>	2024-09-28
<b>obowiązuje do</b>	obecnie
<b>status</b>	w opracowaniu <a href="https://inspire.ec.europa.eu/codelist/ProcessStepGeneralValue/elaboration">https://inspire.ec.europa.eu/codelist/ProcessStepGeneralValue/elaboration</a>
<b>charakter ustalenia</b>	ogólnie wiążące <a href="https://inspire.ec.europa.eu/codelist/RegulationNatureValue/generallyBinding">https://inspire.ec.europa.eu/codelist/RegulationNatureValue/generallyBinding</a>
<b>geometria</b>	
<b>plan</b>	<a href="https://www.gov.pl/zagospodarowanieprzestrzenne/app">https://www.gov.pl/zagospodarowanieprzestrzenne/app</a>



<b>obszar uzupełnienia zabudowy</b>	PL.ZIPPZP.11393_100205-POG_1POG-90OUZ_20260320T000000
<b>identyfier</b>	<a href="https://www.gov.pl/zagospodarowanieprzestrzenne/app/ObszarUzupelnieniaZabudowy/PL.ZIPPZP.11393/100205-POG/1POG-90OUZ/20260320T000000">https://www.gov.pl/zagospodarowanieprzestrzenne/app/ObszarUzupelnieniaZabudowy/PL.ZIPPZP.11393/100205-POG/1POG-90OUZ/20260320T000000</a>
<b>przestrzen nazw</b>	PL.ZIPPZP.11393/100205-POG
<b>lokalny id</b>	1POG-90OUZ
<b>wersja id</b>	20260320T000000
<b>początek wersji obiektu</b>	2026-03-20T00:00
<b>nazwa</b>	Obszar uzupełnienia zabudowy
<b>oznaczenie</b>	90OUZ
<b>symbol</b>	OUZ
<b>obowiązuje od</b>	2024-09-28
<b>obowiązuje do</b>	obecnie
<b>status</b>	w opracowaniu <a href="https://inspire.ec.europa.eu/codelist/ProcessStepGeneralValue/elaboration">https://inspire.ec.europa.eu/codelist/ProcessStepGeneralValue/elaboration</a>
<b>charakter ustalenia</b>	ogólnie wiążące <a href="https://inspire.ec.europa.eu/codelist/RegulationNatureValue/generallyBinding">https://inspire.ec.europa.eu/codelist/RegulationNatureValue/generallyBinding</a>
<b>geometria</b>	
<b>plan</b>	<a href="https://www.gov.pl/zagospodarowanieprzestrzenne/app/AktPlanowaniaPrzestrzennego/PL.ZIPPZP.11393/100205-POG/1POG">https://www.gov.pl/zagospodarowanieprzestrzenne/app/AktPlanowaniaPrzestrzennego/PL.ZIPPZP.11393/100205-POG/1POG</a>

<b>obszar uzupełnienia zabudowy</b>	PL.ZIPPZP.11393_100205-POG_1POG-91OUZ_20260320T000000
<b>identyfier</b>	<a href="https://www.gov.pl/zagospodarowanieprzestrzenne/app/ObszarUzupelnieniaZabudowy/PL.ZIPPZP.11393/100205-POG/1POG-91OUZ/20260320T000000">https://www.gov.pl/zagospodarowanieprzestrzenne/app/ObszarUzupelnieniaZabudowy/PL.ZIPPZP.11393/100205-POG/1POG-91OUZ/20260320T000000</a>
<b>przestrzen nazw</b>	PL.ZIPPZP.11393/100205-POG
<b>lokalny id</b>	1POG-91OUZ
<b>wersja id</b>	20260320T000000
<b>początek wersji obiektu</b>	2026-03-20T00:00
<b>nazwa</b>	Obszar uzupełnienia zabudowy
<b>oznaczenie</b>	91OUZ
<b>symbol</b>	OUZ
<b>obowiązuje od</b>	2024-09-28



<b>obowiązuje do</b>	obecnie
<b>status</b>	w opracowaniu <a href="https://inspire.ec.europa.eu/codelist/ProcessStepGeneralValue/elaboration">https://inspire.ec.europa.eu/codelist/ProcessStepGeneralValue/elaboration</a>
<b>charakter ustalenia</b>	ogólnie wiążące <a href="https://inspire.ec.europa.eu/codelist/RegulationNatureValue/generallyBinding">https://inspire.ec.europa.eu/codelist/RegulationNatureValue/generallyBinding</a>
<b>geometria</b>	
<b>plan</b>	<a href="https://www.gov.pl/zagospodarowanieprzestrzenne/app/AktPlanowaniaPrzestrzennego/PL.ZIPPZP.11393/100205-POG/1POG">https://www.gov.pl/zagospodarowanieprzestrzenne/app/AktPlanowaniaPrzestrzennego/PL.ZIPPZP.11393/100205-POG/1POG</a>
<b>obszar uzupełnienia zabudowy</b>	PL.ZIPPZP.11393_100205-POG_1POG-92OUZ_20260320T000000
<b>identyfier</b>	<a href="https://www.gov.pl/zagospodarowanieprzestrzenne/app/ObszarUzupelnieniaZabudowy/PL.ZIPPZP.11393/100205-POG/1POG-92OUZ/20260320T000000">https://www.gov.pl/zagospodarowanieprzestrzenne/app/ObszarUzupelnieniaZabudowy/PL.ZIPPZP.11393/100205-POG/1POG-92OUZ/20260320T000000</a>
<b>przestrzen nazw</b>	PL.ZIPPZP.11393/100205-POG
<b>lokalny id</b>	1POG-92OUZ
<b>wersja id</b>	20260320T000000
<b>początek wersji obiektu</b>	2026-03-20T00:00
<b>nazwa</b>	Obszar uzupełnienia zabudowy
<b>oznaczenie</b>	92OUZ
<b>symbol</b>	OUZ
<b>obowiązuje od</b>	2024-09-28
<b>obowiązuje do</b>	obecnie
<b>status</b>	w opracowaniu <a href="https://inspire.ec.europa.eu/codelist/ProcessStepGeneralValue/elaboration">https://inspire.ec.europa.eu/codelist/ProcessStepGeneralValue/elaboration</a>
<b>charakter ustalenia</b>	ogólnie wiążące <a href="https://inspire.ec.europa.eu/codelist/RegulationNatureValue/generallyBinding">https://inspire.ec.europa.eu/codelist/RegulationNatureValue/generallyBinding</a>
<b>geometria</b>	



plan

<https://www.gov.pl/zagospodarowanieprzestrzenne/app/AktPlanowaniaPrzestrzennego/PL.ZIPPZP.11393/100205-POG/1POG>

obszar uzupełnienia zabudowy

PL.ZIPPZP.11393\_100205-POG\_1POG-93OUZ\_20260320T000000

identyfier

<https://www.gov.pl/zagospodarowanieprzestrzenne/app/ObszarUzupelnieniaZabudowy/PL.ZIPPZP.11393/100205-POG/1POG-93OUZ/20260320T000000>

przestrzen nazw

PL.ZIPPZP.11393/100205-POG

lokalny id

1POG-93OUZ

wersja id

20260320T000000

początek wersji obiektu

2026-03-20T00:00

nazwa

Obszar uzupełnienia zabudowy

oznaczenie

93OUZ

symbol

OUZ

obowiązuje od

2024-09-28

obowiązuje do

obecnie

status

w opracowaniu  
<https://inspire.ec.europa.eu/codelist/ProcessStepGeneralValue/elaboration>

charakter ustalenia

ogólnie wiążące  
<https://inspire.ec.europa.eu/codelist/RegulationNatureValue/generallyBinding>

geometria



plan


<https://www.gov.pl/zagospodarowanieprzestrzenne/app/AktPlanowaniaPrzestrzennego/PL.ZIPPZP.11393/100205-POG/1POG>


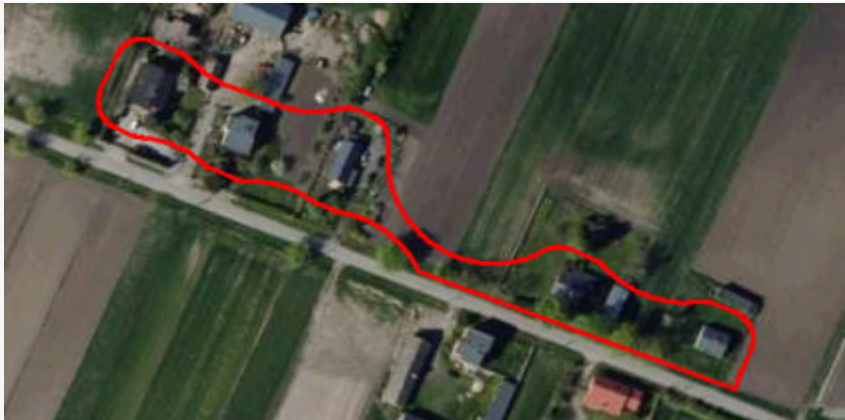
obszar uzupełnienia zabudowy

PL.ZIPPZP.11393\_100205-POG\_1POG-94OUZ\_20260320T000000


identyfier

<https://www.gov.pl/zagospodarowanieprzestrzenne/app>

	/ObszarUzupełnieniaZabudowy/PL.ZIPPZP.11393/100205-POG/1POG-94OUZ/20260320T000000
przestrzen nazw	PL.ZIPPZP.11393/100205-POG
lokalny id	1POG-94OUZ
wersja id	20260320T000000
początek wersji obiektu	2026-03-20T00:00
nazwa	Obszar uzupełnienia zabudowy
oznaczenie	94OUZ
symbol	OUZ
obowiązuje od	2024-09-28
obowiązuje do	obecnie
status	w opracowaniu <a href="https://inspire.ec.europa.eu/codelist/ProcessStepGeneralValue/elaboration">https://inspire.ec.europa.eu/codelist/ProcessStepGeneralValue/elaboration</a>
charakter ustalenia	ogólnie wiążące <a href="https://inspire.ec.europa.eu/codelist/RegulationNatureValue/generallyBinding">https://inspire.ec.europa.eu/codelist/RegulationNatureValue/generallyBinding</a>
geometria	
plan	<a href="https://www.gov.pl/zagospodarowanieprzestrzenne/app/AktPlanowaniaPrzestrzennego/PL.ZIPPZP.11393/100205-POG/1POG">https://www.gov.pl/zagospodarowanieprzestrzenne/app/AktPlanowaniaPrzestrzennego/PL.ZIPPZP.11393/100205-POG/1POG</a>
obszar uzupełnienia zabudowy	PL.ZIPPZP.11393_100205-POG_1POG-95OUZ_20260320T000000
identyfier	<a href="https://www.gov.pl/zagospodarowanieprzestrzenne/app/ObszarUzupełnieniaZabudowy/PL.ZIPPZP.11393/100205-POG/1POG-95OUZ/20260320T000000">https://www.gov.pl/zagospodarowanieprzestrzenne/app/ObszarUzupełnieniaZabudowy/PL.ZIPPZP.11393/100205-POG/1POG-95OUZ/20260320T000000</a>
przestrzen nazw	PL.ZIPPZP.11393/100205-POG
lokalny id	1POG-95OUZ
wersja id	20260320T000000
początek wersji obiektu	2026-03-20T00:00
nazwa	Obszar uzupełnienia zabudowy
oznaczenie	95OUZ
symbol	OUZ
obowiązuje od	2024-09-28
obowiązuje do	obecnie
status	w opracowaniu <a href="https://inspire.ec.europa.eu/codelist/ProcessStepGeneralValue">https://inspire.ec.europa.eu/codelist/ProcessStepGeneralValue</a>

	<a href="#">/elaboration</a>
<b>charakter ustalenia</b>	ogólnie wiążące <a href="https://inspire.ec.europa.eu/codelist/RegulationNatureValue/generallyBinding">https://inspire.ec.europa.eu/codelist/RegulationNatureValue/generallyBinding</a>
<b>geometria</b>	
<b>plan</b>	<a href="https://www.gov.pl/zagospodarowanieprzestrzenne/app/AktPlanowaniaPrzestrzennego/PL.ZIPPZP.11393/100205-POG/1POG">https://www.gov.pl/zagospodarowanieprzestrzenne/app/AktPlanowaniaPrzestrzennego/PL.ZIPPZP.11393/100205-POG/1POG</a>
<b>obszar uzupełnienia zabudowy</b>	PL.ZIPPZP.11393_100205-POG_1POG-96OUZ_20260320T000000
<b>identyfier</b>	<a href="https://www.gov.pl/zagospodarowanieprzestrzenne/app/ObszarUzupelnieniaZabudowy/PL.ZIPPZP.11393/100205-POG/1POG-96OUZ/20260320T000000">https://www.gov.pl/zagospodarowanieprzestrzenne/app/ObszarUzupelnieniaZabudowy/PL.ZIPPZP.11393/100205-POG/1POG-96OUZ/20260320T000000</a>
<b>przestrzen nazw</b>	PL.ZIPPZP.11393/100205-POG
<b>lokalny id</b>	1POG-96OUZ
<b>wersja id</b>	20260320T000000
<b>początek wersji obiektu</b>	2026-03-20T00:00
<b>nazwa</b>	Obszar uzupełnienia zabudowy
<b>oznaczenie</b>	96OUZ
<b>symbol</b>	OUZ
<b>obowiązuje od</b>	2024-09-28
<b>obowiązuje do</b>	obecnie
<b>status</b>	w opracowaniu <a href="https://inspire.ec.europa.eu/codelist/ProcessStepGeneralValue/elaboration">https://inspire.ec.europa.eu/codelist/ProcessStepGeneralValue/elaboration</a>
<b>charakter ustalenia</b>	ogólnie wiążące <a href="https://inspire.ec.europa.eu/codelist/RegulationNatureValue/generallyBinding">https://inspire.ec.europa.eu/codelist/RegulationNatureValue/generallyBinding</a>
<b>geometria</b>	
<b>plan</b>	<a href="https://www.gov.pl/zagospodarowanieprzestrzenne/app">https://www.gov.pl/zagospodarowanieprzestrzenne/app</a>

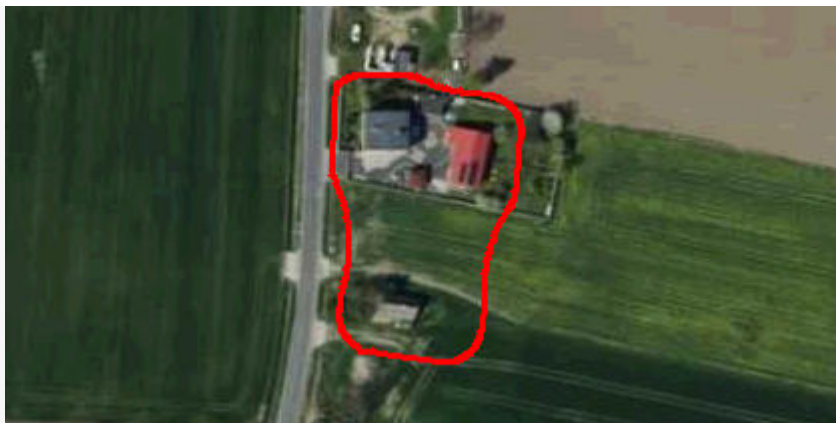


<b>obszar uzupełnienia zabudowy</b>	PL.ZIPPZP.11393_100205-POG_1POG-97OUZ_20260320T000000
<b>identfier</b>	<a href="https://www.gov.pl/zagospodarowanieprzestrzenne/app/ObszarUzupelnieniaZabudowy/PL.ZIPPZP.11393/100205-POG/1POG-97OUZ/20260320T000000">https://www.gov.pl/zagospodarowanieprzestrzenne/app/ObszarUzupelnieniaZabudowy/PL.ZIPPZP.11393/100205-POG/1POG-97OUZ/20260320T000000</a>
<b>przestrzen nazw</b>	PL.ZIPPZP.11393/100205-POG
<b>lokalny id</b>	1POG-97OUZ
<b>wersja id</b>	20260320T000000
<b>poczatek wersji obiektu</b>	2026-03-20T00:00
<b>nazwa</b>	Obszar uzupełnienia zabudowy
<b>oznaczenie</b>	97OUZ
<b>symbol</b>	OUZ
<b>obowiazuje od</b>	2024-09-28
<b>obowiazuje do</b>	obecnie
<b>status</b>	w opracowaniu <a href="https://inspire.ec.europa.eu/codelist/ProcessStepGeneralValue/elaboration">https://inspire.ec.europa.eu/codelist/ProcessStepGeneralValue/elaboration</a>
<b>charakter ustalenia</b>	ogólnie wiążące <a href="https://inspire.ec.europa.eu/codelist/RegulationNatureValue/generallyBinding">https://inspire.ec.europa.eu/codelist/RegulationNatureValue/generallyBinding</a>
<b>geometria</b>	
<b>plan</b>	<a href="https://www.gov.pl/zagospodarowanieprzestrzenne/app/AktPlanowaniaPrzestrzennego/PL.ZIPPZP.11393/100205-POG/1POG">https://www.gov.pl/zagospodarowanieprzestrzenne/app/AktPlanowaniaPrzestrzennego/PL.ZIPPZP.11393/100205-POG/1POG</a>

<b>obszar uzupełnienia zabudowy</b>	PL.ZIPPZP.11393_100205-POG_1POG-98OUZ_20260320T000000
<b>identfier</b>	<a href="https://www.gov.pl/zagospodarowanieprzestrzenne/app/ObszarUzupelnieniaZabudowy/PL.ZIPPZP.11393/100205-POG/1POG-98OUZ/20260320T000000">https://www.gov.pl/zagospodarowanieprzestrzenne/app/ObszarUzupelnieniaZabudowy/PL.ZIPPZP.11393/100205-POG/1POG-98OUZ/20260320T000000</a>
<b>przestrzen nazw</b>	PL.ZIPPZP.11393/100205-POG
<b>lokalny id</b>	1POG-98OUZ
<b>wersja id</b>	20260320T000000
<b>poczatek wersji obiektu</b>	2026-03-20T00:00
<b>nazwa</b>	Obszar uzupełnienia zabudowy
<b>oznaczenie</b>	98OUZ
<b>symbol</b>	OUZ
<b>obowiazuje od</b>	2024-09-28

<b>obowiązuje do</b>	obecnie
<b>status</b>	w opracowaniu <a href="https://inspire.ec.europa.eu/codelist/ProcessStepGeneralValue/elaboration">https://inspire.ec.europa.eu/codelist/ProcessStepGeneralValue/elaboration</a>
<b>charakter ustalenia</b>	ogólnie wiążące <a href="https://inspire.ec.europa.eu/codelist/RegulationNatureValue/generallyBinding">https://inspire.ec.europa.eu/codelist/RegulationNatureValue/generallyBinding</a>
<b>geometria</b>	
<b>plan</b>	<a href="https://www.gov.pl/zagospodarowanieprzestrzenne/app/AktPlanowaniaPrzestrzennego/PL.ZIPPZP.11393/100205-POG/1POG">https://www.gov.pl/zagospodarowanieprzestrzenne/app/AktPlanowaniaPrzestrzennego/PL.ZIPPZP.11393/100205-POG/1POG</a>
<b>obszar uzupełnienia zabudowy</b>	PL.ZIPPZP.11393_100205-POG_1POG-99OUZ_20260320T000000
<b>identyfier</b>	<a href="https://www.gov.pl/zagospodarowanieprzestrzenne/app/ObszarUzupelnieniaZabudowy/PL.ZIPPZP.11393/100205-POG/1POG-99OUZ/20260320T000000">https://www.gov.pl/zagospodarowanieprzestrzenne/app/ObszarUzupelnieniaZabudowy/PL.ZIPPZP.11393/100205-POG/1POG-99OUZ/20260320T000000</a>
<b>przestrzen nazw</b>	PL.ZIPPZP.11393/100205-POG
<b>lokalny id</b>	1POG-99OUZ
<b>wersja id</b>	20260320T000000
<b>początek wersji obiektu</b>	2026-03-20T00:00
<b>nazwa</b>	Obszar uzupełnienia zabudowy
<b>oznaczenie</b>	99OUZ
<b>symbol</b>	OUZ
<b>obowiązuje od</b>	2024-09-28
<b>obowiązuje do</b>	obecnie
<b>status</b>	w opracowaniu <a href="https://inspire.ec.europa.eu/codelist/ProcessStepGeneralValue/elaboration">https://inspire.ec.europa.eu/codelist/ProcessStepGeneralValue/elaboration</a>
<b>charakter ustalenia</b>	ogólnie wiążące <a href="https://inspire.ec.europa.eu/codelist/RegulationNatureValue/generallyBinding">https://inspire.ec.europa.eu/codelist/RegulationNatureValue/generallyBinding</a>
<b>geometria</b>	





plan

<https://www.gov.pl/zagospodarowanieprzestrzenne/app/AktPlanowaniaPrzestrzennego/PL.ZIPPZP.11393/100205-POG/1POG>

obszar uzupełnienia zabudowy

PL.ZIPPZP.11393\_100205-POG\_1POG-100OUZ\_20260320T000000

identyfier

<https://www.gov.pl/zagospodarowanieprzestrzenne/app/ObszarUzupelnieniaZabudowy/PL.ZIPPZP.11393/100205-POG/1POG-100OUZ/20260320T000000>

przestrzen nazw

PL.ZIPPZP.11393/100205-POG

lokalny id

1POG-100OUZ

wersja id

20260320T000000

poczatek wersji obiektu

2026-03-20T00:00

nazwa

Obszar uzupełnienia zabudowy

oznaczenie

100OUZ

symbol

OUZ

obowiazuje od

2024-09-28

obowiazuje do

obecnie

status

w opracowaniu  
<https://inspire.ec.europa.eu/codelist/ProcessStepGeneralValue/elaboration>

charakter ustalenia

ogólnie wiążące  
<https://inspire.ec.europa.eu/codelist/RegulationNatureValue/generallyBinding>

geometria



plan

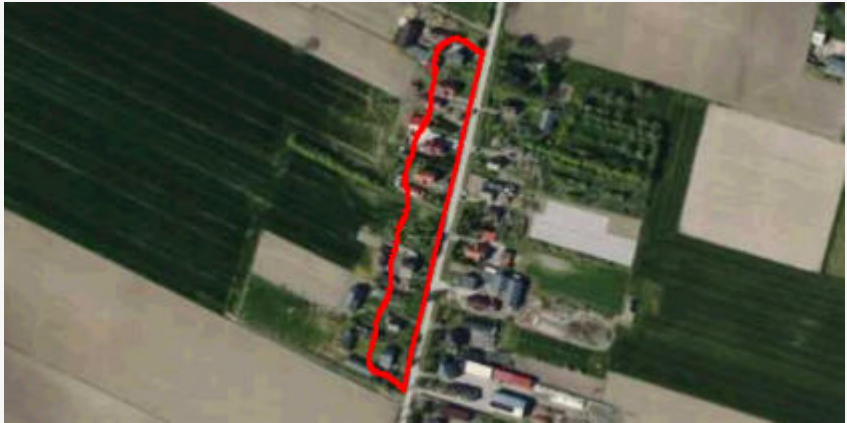
<https://www.gov.pl/zagospodarowanieprzestrzenne/app/AktPlanowaniaPrzestrzennego/PL.ZIPPZP.11393/100205-POG/1POG>

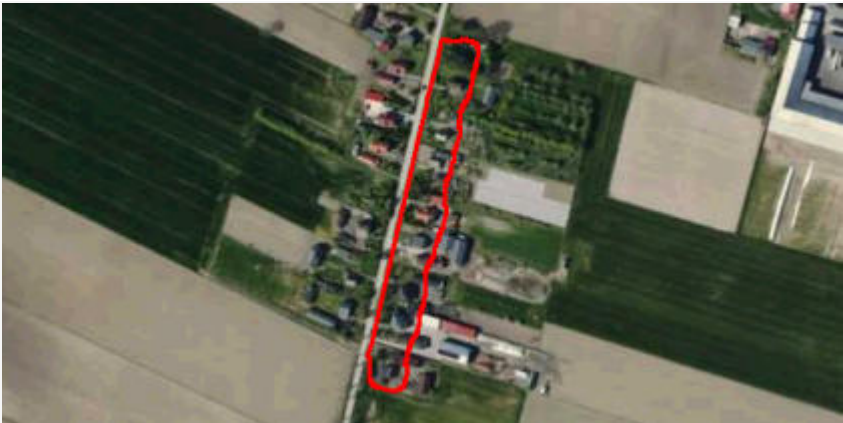

obszar uzupełnienia zabudowy


PL.ZIPPZP.11393\_100205-POG\_1POG-101OUZ\_20260320T000000

identyfier

<https://www.gov.pl/zagospodarowanieprzestrzenne/app>

	/ObszarUzupełnieniaZabudowy/PL.ZIPPZP.11393/100205-POG/1POG-101OUZ/20260320T000000
przestrzen nazw	PL.ZIPPZP.11393/100205-POG
lokalny id	1POG-101OUZ
wersja id	20260320T000000
początek wersji obiektu	2026-03-20T00:00
nazwa	Obszar uzupełnienia zabudowy
oznaczenie	101OUZ
symbol	OUZ
obowiązuje od	2024-09-28
obowiązuje do	obecnie
status	w opracowaniu <a href="https://inspire.ec.europa.eu/codelist/ProcessStepGeneralValue/elaboration">https://inspire.ec.europa.eu/codelist/ProcessStepGeneralValue/elaboration</a>
charakter ustalenia	ogólnie wiążące <a href="https://inspire.ec.europa.eu/codelist/RegulationNatureValue/generallyBinding">https://inspire.ec.europa.eu/codelist/RegulationNatureValue/generallyBinding</a>
geometria	
plan	<a href="https://www.gov.pl/zagospodarowanieprzestrzenne/app/AktPlanowaniaPrzestrzennego/PL.ZIPPZP.11393/100205-POG/1POG">https://www.gov.pl/zagospodarowanieprzestrzenne/app/AktPlanowaniaPrzestrzennego/PL.ZIPPZP.11393/100205-POG/1POG</a>
obszar uzupełnienia zabudowy	PL.ZIPPZP.11393_100205-POG_1POG-102OUZ_20260320T000000
identyfier	<a href="https://www.gov.pl/zagospodarowanieprzestrzenne/app/ObszarUzupełnieniaZabudowy/PL.ZIPPZP.11393/100205-POG/1POG-102OUZ/20260320T000000">https://www.gov.pl/zagospodarowanieprzestrzenne/app/ObszarUzupełnieniaZabudowy/PL.ZIPPZP.11393/100205-POG/1POG-102OUZ/20260320T000000</a>
przestrzen nazw	PL.ZIPPZP.11393/100205-POG
lokalny id	1POG-102OUZ
wersja id	20260320T000000
początek wersji obiektu	2026-03-20T00:00
nazwa	Obszar uzupełnienia zabudowy
oznaczenie	102OUZ
symbol	OUZ
obowiązuje od	2024-09-28
obowiązuje do	obecnie
status	w opracowaniu <a href="https://inspire.ec.europa.eu/codelist/ProcessStepGeneralValue">https://inspire.ec.europa.eu/codelist/ProcessStepGeneralValue</a>

	<a href="#">/elaboration</a>
<b>charakter ustalenia</b>	ogólnie wiążące <a href="https://inspire.ec.europa.eu/codelist/RegulationNatureValue/generallyBinding">https://inspire.ec.europa.eu/codelist/RegulationNatureValue/generallyBinding</a>
<b>geometria</b>	
<b>plan</b>	<a href="https://www.gov.pl/zagospodarowanieprzestrzenne/app/AktPlanowaniaPrzestrzennego/PL.ZIPPZP.11393/100205-POG/1POG">https://www.gov.pl/zagospodarowanieprzestrzenne/app/AktPlanowaniaPrzestrzennego/PL.ZIPPZP.11393/100205-POG/1POG</a>
<b>obszar uzupełnienia zabudowy</b>	PL.ZIPPZP.11393_100205-POG_1POG-103OUZ_20260320T000000
<b>identfier</b>	<a href="https://www.gov.pl/zagospodarowanieprzestrzenne/app/ObszarUzupelnieniaZabudowy/PL.ZIPPZP.11393/100205-POG/1POG-103OUZ/20260320T000000">https://www.gov.pl/zagospodarowanieprzestrzenne/app/ObszarUzupelnieniaZabudowy/PL.ZIPPZP.11393/100205-POG/1POG-103OUZ/20260320T000000</a>
<b>przestrzen nazw</b>	PL.ZIPPZP.11393/100205-POG
<b>lokalny id</b>	1POG-103OUZ
<b>wersja id</b>	20260320T000000
<b>początek wersji obiektu</b>	2026-03-20T00:00
<b>nazwa</b>	Obszar uzupełnienia zabudowy
<b>oznaczenie</b>	103OUZ
<b>symbol</b>	OUZ
<b>obowiązuje od</b>	2024-09-28
<b>obowiązuje do</b>	obecnie
<b>status</b>	w opracowaniu <a href="https://inspire.ec.europa.eu/codelist/ProcessStepGeneralValue/elaboration">https://inspire.ec.europa.eu/codelist/ProcessStepGeneralValue/elaboration</a>
<b>charakter ustalenia</b>	ogólnie wiążące <a href="https://inspire.ec.europa.eu/codelist/RegulationNatureValue/generallyBinding">https://inspire.ec.europa.eu/codelist/RegulationNatureValue/generallyBinding</a>
<b>geometria</b>	
<b>plan</b>	<a href="https://www.gov.pl/zagospodarowanieprzestrzenne/app">https://www.gov.pl/zagospodarowanieprzestrzenne/app</a>

<b>obszar uzupełnienia zabudowy</b>	PL.ZIPPZP.11393_100205-POG_1POG-104OUZ_20260320T000000
<b>identfier</b>	<a href="https://www.gov.pl/zagospodarowanieprzestrzenne/app/ObszarUzupelnieniaZabudowy/PL.ZIPPZP.11393/100205-POG/1POG-104OUZ/20260320T000000">https://www.gov.pl/zagospodarowanieprzestrzenne/app/ObszarUzupelnieniaZabudowy/PL.ZIPPZP.11393/100205-POG/1POG-104OUZ/20260320T000000</a>
<b>przestrzen nazw</b>	PL.ZIPPZP.11393/100205-POG
<b>lokalny id</b>	1POG-104OUZ
<b>wersja id</b>	20260320T000000
<b>początek wersji obiektu</b>	2026-03-20T00:00
<b>nazwa</b>	Obszar uzupełnienia zabudowy
<b>oznaczenie</b>	104OUZ
<b>symbol</b>	OUZ
<b>obowiązuje od</b>	2024-09-28
<b>obowiązuje do</b>	obecnie
<b>status</b>	w opracowaniu <a href="https://inspire.ec.europa.eu/codelist/ProcessStepGeneralValue/elaboration">https://inspire.ec.europa.eu/codelist/ProcessStepGeneralValue/elaboration</a>
<b>charakter ustalenia</b>	ogólnie wiążące <a href="https://inspire.ec.europa.eu/codelist/RegulationNatureValue/generallyBinding">https://inspire.ec.europa.eu/codelist/RegulationNatureValue/generallyBinding</a>
<b>geometria</b>	
<b>plan</b>	<a href="https://www.gov.pl/zagospodarowanieprzestrzenne/app/AktPlanowaniaPrzestrzennego/PL.ZIPPZP.11393/100205-POG/1POG">https://www.gov.pl/zagospodarowanieprzestrzenne/app/AktPlanowaniaPrzestrzennego/PL.ZIPPZP.11393/100205-POG/1POG</a>

<b>obszar uzupełnienia zabudowy</b>	PL.ZIPPZP.11393_100205-POG_1POG-105OUZ_20260320T000000
<b>identfier</b>	<a href="https://www.gov.pl/zagospodarowanieprzestrzenne/app/ObszarUzupelnieniaZabudowy/PL.ZIPPZP.11393/100205-POG/1POG-105OUZ/20260320T000000">https://www.gov.pl/zagospodarowanieprzestrzenne/app/ObszarUzupelnieniaZabudowy/PL.ZIPPZP.11393/100205-POG/1POG-105OUZ/20260320T000000</a>
<b>przestrzen nazw</b>	PL.ZIPPZP.11393/100205-POG
<b>lokalny id</b>	1POG-105OUZ
<b>wersja id</b>	20260320T000000
<b>początek wersji obiektu</b>	2026-03-20T00:00
<b>nazwa</b>	Obszar uzupełnienia zabudowy
<b>oznaczenie</b>	105OUZ
<b>symbol</b>	OUZ
<b>obowiązuje od</b>	2024-09-28



obowiązuje do	obecnie
status	w opracowaniu <a href="https://inspire.ec.europa.eu/codelist/ProcessStepGeneralValue/elaboration">https://inspire.ec.europa.eu/codelist/ProcessStepGeneralValue/elaboration</a>
charakter ustalenia	ogólnie wiążące <a href="https://inspire.ec.europa.eu/codelist/RegulationNatureValue/generallyBinding">https://inspire.ec.europa.eu/codelist/RegulationNatureValue/generallyBinding</a>
geometria	
plan	<a href="https://www.gov.pl/zagospodarowanieprzestrzenne/app/AktPlanowaniaPrzestrzennego/PL.ZIPPZP.11393/100205-POG/1POG">https://www.gov.pl/zagospodarowanieprzestrzenne/app/AktPlanowaniaPrzestrzennego/PL.ZIPPZP.11393/100205-POG/1POG</a>
obszar uzupełnienia zabudowy	PL.ZIPPZP.11393_100205-POG_1POG-106OUZ_20260320T000000
identyfier	<a href="https://www.gov.pl/zagospodarowanieprzestrzenne/app/ObszarUzupelnieniaZabudowy/PL.ZIPPZP.11393/100205-POG/1POG-106OUZ/20260320T000000">https://www.gov.pl/zagospodarowanieprzestrzenne/app/ObszarUzupelnieniaZabudowy/PL.ZIPPZP.11393/100205-POG/1POG-106OUZ/20260320T000000</a>
przestrzen nazw	PL.ZIPPZP.11393/100205-POG
lokalny id	1POG-106OUZ
wersja id	20260320T000000
początek wersji obiektu	2026-03-20T00:00
nazwa	Obszar uzupełnienia zabudowy
oznaczenie	106OUZ
symbol	OUZ
obowiązuje od	2024-09-28
obowiązuje do	obecnie
status	w opracowaniu <a href="https://inspire.ec.europa.eu/codelist/ProcessStepGeneralValue/elaboration">https://inspire.ec.europa.eu/codelist/ProcessStepGeneralValue/elaboration</a>
charakter ustalenia	ogólnie wiążące <a href="https://inspire.ec.europa.eu/codelist/RegulationNatureValue/generallyBinding">https://inspire.ec.europa.eu/codelist/RegulationNatureValue/generallyBinding</a>
geometria	



plan

<https://www.gov.pl/zagospodarowanieprzestrzenne/app/AktPlanowaniaPrzestrzennego/PL.ZIPPZP.11393/100205-POG/1POG>

obszar uzupełnienia zabudowy

PL.ZIPPZP.11393\_100205-POG\_1POG-107OUZ\_20260320T000000

identyfier

<https://www.gov.pl/zagospodarowanieprzestrzenne/app/ObszarUzupelnieniaZabudowy/PL.ZIPPZP.11393/100205-POG/1POG-107OUZ/20260320T000000>

przestrzen nazw

PL.ZIPPZP.11393/100205-POG

lokalny id

1POG-107OUZ

wersja id

20260320T000000

początek wersji obiektu

2026-03-20T00:00

nazwa

Obszar uzupełnienia zabudowy

oznaczenie

107OUZ

symbol

OUZ

obowiązuje od

2024-09-28

obowiązuje do

obecnie

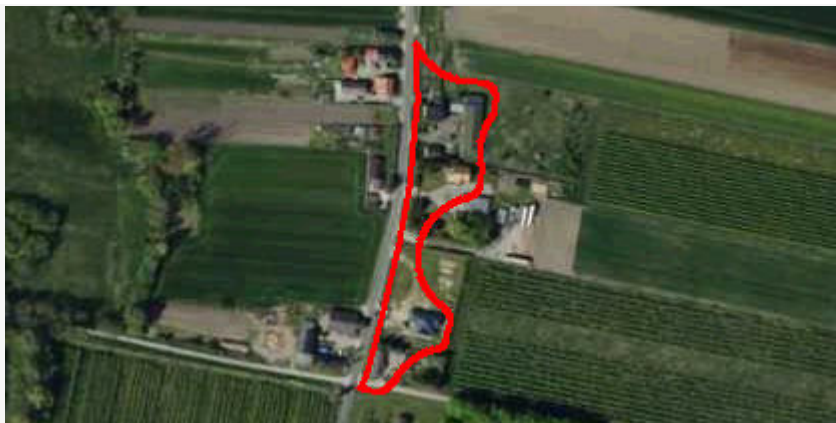
status

w opracowaniu  
<https://inspire.ec.europa.eu/codelist/ProcessStepGeneralValue/elaboration>

charakter ustalenia

ogólnie wiążące  
<https://inspire.ec.europa.eu/codelist/RegulationNatureValue/generallyBinding>

geometria



plan

<https://www.gov.pl/zagospodarowanieprzestrzenne/app/AktPlanowaniaPrzestrzennego/PL.ZIPPZP.11393/100205-POG/1POG>


obszar uzupełnienia zabudowy

PL.ZIPPZP.11393\_100205-POG\_1POG-108OUZ\_20260320T000000

identyfier

<https://www.gov.pl/zagospodarowanieprzestrzenne/app>




	/ObszarUzupełnieniaZabudowy/PL.ZIPPZP.11393/100205-POG/1POG-108OUZ/20260320T000000
przestrzen nazw	PL.ZIPPZP.11393/100205-POG
lokalny id	1POG-108OUZ
wersja id	20260320T000000
początek wersji obiektu	2026-03-20T00:00
nazwa	Obszar uzupełnienia zabudowy
oznaczenie	108OUZ
symbol	OUZ
obowiązuje od	2024-09-28
obowiązuje do	obecnie
status	w opracowaniu <a href="https://inspire.ec.europa.eu/codelist/ProcessStepGeneralValue/elaboration">https://inspire.ec.europa.eu/codelist/ProcessStepGeneralValue/elaboration</a>
charakter ustalenia	ogólnie wiążące <a href="https://inspire.ec.europa.eu/codelist/RegulationNatureValue/generallyBinding">https://inspire.ec.europa.eu/codelist/RegulationNatureValue/generallyBinding</a>
geometria	
plan	<a href="https://www.gov.pl/zagospodarowanieprzestrzenne/app/AktPlanowaniaPrzestrzennego/PL.ZIPPZP.11393/100205-POG/1POG">https://www.gov.pl/zagospodarowanieprzestrzenne/app/AktPlanowaniaPrzestrzennego/PL.ZIPPZP.11393/100205-POG/1POG</a>
obszar uzupełnienia zabudowy	PL.ZIPPZP.11393_100205-POG_1POG-109OUZ_20260320T000000
identyfier	<a href="https://www.gov.pl/zagospodarowanieprzestrzenne/app/ObszarUzupełnieniaZabudowy/PL.ZIPPZP.11393/100205-POG/1POG-109OUZ/20260320T000000">https://www.gov.pl/zagospodarowanieprzestrzenne/app/ObszarUzupełnieniaZabudowy/PL.ZIPPZP.11393/100205-POG/1POG-109OUZ/20260320T000000</a>
przestrzen nazw	PL.ZIPPZP.11393/100205-POG
lokalny id	1POG-109OUZ
wersja id	20260320T000000
początek wersji obiektu	2026-03-20T00:00
nazwa	Obszar uzupełnienia zabudowy
oznaczenie	109OUZ
symbol	OUZ
obowiązuje od	2024-09-28
obowiązuje do	obecnie
status	w opracowaniu <a href="https://inspire.ec.europa.eu/codelist/ProcessStepGeneralValue">https://inspire.ec.europa.eu/codelist/ProcessStepGeneralValue</a>

	<a href="#">/elaboration</a>
<b>charakter ustalenia</b>	ogólnie wiążące <a href="https://inspire.ec.europa.eu/codelist/RegulationNatureValue/generallyBinding">https://inspire.ec.europa.eu/codelist/RegulationNatureValue/generallyBinding</a>
<b>geometria</b>	
<b>plan</b>	<a href="https://www.gov.pl/zagospodarowanieprzestrzenne/app/AktPlanowaniaPrzestrzennego/PL.ZIPPZP.11393/100205-POG/1POG">https://www.gov.pl/zagospodarowanieprzestrzenne/app/AktPlanowaniaPrzestrzennego/PL.ZIPPZP.11393/100205-POG/1POG</a>
<b>obszar uzupełnienia zabudowy</b>	PL.ZIPPZP.11393_100205-POG_1POG-110OUZ_20260320T000000
<b>identyfier</b>	<a href="https://www.gov.pl/zagospodarowanieprzestrzenne/app/ObszarUzupelnieniaZabudowy/PL.ZIPPZP.11393/100205-POG/1POG-110OUZ/20260320T000000">https://www.gov.pl/zagospodarowanieprzestrzenne/app/ObszarUzupelnieniaZabudowy/PL.ZIPPZP.11393/100205-POG/1POG-110OUZ/20260320T000000</a>
<b>przestrzen nazw</b>	PL.ZIPPZP.11393/100205-POG
<b>lokalny id</b>	1POG-110OUZ
<b>wersja id</b>	20260320T000000
<b>początek wersji obiektu</b>	2026-03-20T00:00
<b>nazwa</b>	Obszar uzupełnienia zabudowy
<b>oznaczenie</b>	110OUZ
<b>symbol</b>	OUZ
<b>obowiązuje od</b>	2024-09-28
<b>obowiązuje do</b>	obecnie
<b>status</b>	w opracowaniu <a href="https://inspire.ec.europa.eu/codelist/ProcessStepGeneralValue/elaboration">https://inspire.ec.europa.eu/codelist/ProcessStepGeneralValue/elaboration</a>
<b>charakter ustalenia</b>	ogólnie wiążące <a href="https://inspire.ec.europa.eu/codelist/RegulationNatureValue/generallyBinding">https://inspire.ec.europa.eu/codelist/RegulationNatureValue/generallyBinding</a>
<b>geometria</b>	
<b>plan</b>	<a href="https://www.gov.pl/zagospodarowanieprzestrzenne/app">https://www.gov.pl/zagospodarowanieprzestrzenne/app</a>

<b>obszar uzupełnienia zabudowy</b>	PL.ZIPPZP.11393_100205-POG_1POG-111OUZ_20260320T000000
<b>identfier</b>	<a href="https://www.gov.pl/zagospodarowanieprzestrzenne/app/ObszarUzupelnieniaZabudowy/PL.ZIPPZP.11393/100205-POG/1POG-111OUZ/20260320T000000">https://www.gov.pl/zagospodarowanieprzestrzenne/app/ObszarUzupelnieniaZabudowy/PL.ZIPPZP.11393/100205-POG/1POG-111OUZ/20260320T000000</a>
<b>przestrzen nazw</b>	PL.ZIPPZP.11393/100205-POG
<b>lokalny id</b>	1POG-111OUZ
<b>wersja id</b>	20260320T000000
<b>początek wersji obiektu</b>	2026-03-20T00:00
<b>nazwa</b>	Obszar uzupełnienia zabudowy
<b>oznaczenie</b>	111OUZ
<b>symbol</b>	OUZ
<b>obowiązuje od</b>	2024-09-28
<b>obowiązuje do</b>	obecnie
<b>status</b>	w opracowaniu <a href="https://inspire.ec.europa.eu/codelist/ProcessStepGeneralValue/elaboration">https://inspire.ec.europa.eu/codelist/ProcessStepGeneralValue/elaboration</a>
<b>charakter ustalenia</b>	ogólnie wiążące <a href="https://inspire.ec.europa.eu/codelist/RegulationNatureValue/generallyBinding">https://inspire.ec.europa.eu/codelist/RegulationNatureValue/generallyBinding</a>
<b>geometria</b>	
<b>plan</b>	<a href="https://www.gov.pl/zagospodarowanieprzestrzenne/app/AktPlanowaniaPrzestrzennego/PL.ZIPPZP.11393/100205-POG/1POG">https://www.gov.pl/zagospodarowanieprzestrzenne/app/AktPlanowaniaPrzestrzennego/PL.ZIPPZP.11393/100205-POG/1POG</a>

<b>obszar uzupełnienia zabudowy</b>	PL.ZIPPZP.11393_100205-POG_1POG-112OUZ_20260320T000000
<b>identfier</b>	<a href="https://www.gov.pl/zagospodarowanieprzestrzenne/app/ObszarUzupelnieniaZabudowy/PL.ZIPPZP.11393/100205-POG/1POG-112OUZ/20260320T000000">https://www.gov.pl/zagospodarowanieprzestrzenne/app/ObszarUzupelnieniaZabudowy/PL.ZIPPZP.11393/100205-POG/1POG-112OUZ/20260320T000000</a>
<b>przestrzen nazw</b>	PL.ZIPPZP.11393/100205-POG
<b>lokalny id</b>	1POG-112OUZ
<b>wersja id</b>	20260320T000000
<b>początek wersji obiektu</b>	2026-03-20T00:00
<b>nazwa</b>	Obszar uzupełnienia zabudowy
<b>oznaczenie</b>	112OUZ
<b>symbol</b>	OUZ
<b>obowiązuje od</b>	2024-09-28

<b>obowiązuje do</b>	obecnie
<b>status</b>	w opracowaniu <a href="https://inspire.ec.europa.eu/codelist/ProcessStepGeneralValue/elaboration">https://inspire.ec.europa.eu/codelist/ProcessStepGeneralValue/elaboration</a>
<b>charakter ustalenia</b>	ogólnie wiążące <a href="https://inspire.ec.europa.eu/codelist/RegulationNatureValue/generallyBinding">https://inspire.ec.europa.eu/codelist/RegulationNatureValue/generallyBinding</a>
<b>geometria</b>	
<b>plan</b>	<a href="https://www.gov.pl/zagospodarowanieprzestrzenne/app/AktPlanowaniaPrzestrzennego/PL.ZIPPZP.11393/100205-POG/1POG">https://www.gov.pl/zagospodarowanieprzestrzenne/app/AktPlanowaniaPrzestrzennego/PL.ZIPPZP.11393/100205-POG/1POG</a>
<b>obszar uzupełnienia zabudowy</b>	PL.ZIPPZP.11393_100205-POG_1POG-113OUZ_20260320T000000
<b>identfier</b>	<a href="https://www.gov.pl/zagospodarowanieprzestrzenne/app/ObszarUzupelnieniaZabudowy/PL.ZIPPZP.11393/100205-POG/1POG-113OUZ/20260320T000000">https://www.gov.pl/zagospodarowanieprzestrzenne/app/ObszarUzupelnieniaZabudowy/PL.ZIPPZP.11393/100205-POG/1POG-113OUZ/20260320T000000</a>
<b>przestrzen nazw</b>	PL.ZIPPZP.11393/100205-POG
<b>lokalny id</b>	1POG-113OUZ
<b>wersja id</b>	20260320T000000
<b>początek wersji obiektu</b>	2026-03-20T00:00
<b>nazwa</b>	Obszar uzupełnienia zabudowy
<b>oznaczenie</b>	113OUZ
<b>symbol</b>	OUZ
<b>obowiązuje od</b>	2024-09-28
<b>obowiązuje do</b>	obecnie
<b>status</b>	w opracowaniu <a href="https://inspire.ec.europa.eu/codelist/ProcessStepGeneralValue/elaboration">https://inspire.ec.europa.eu/codelist/ProcessStepGeneralValue/elaboration</a>
<b>charakter ustalenia</b>	ogólnie wiążące <a href="https://inspire.ec.europa.eu/codelist/RegulationNatureValue/generallyBinding">https://inspire.ec.europa.eu/codelist/RegulationNatureValue/generallyBinding</a>
<b>geometria</b>	



plan

<https://www.gov.pl/zagospodarowanieprzestrzenne/app/AktPlanowaniaPrzestrzennego/PL.ZIPPZP.11393/100205-POG/1POG>

obszar uzupełnienia zabudowy

PL.ZIPPZP.11393\_100205-POG\_1POG-114OUZ\_20260320T000000

identyfier

<https://www.gov.pl/zagospodarowanieprzestrzenne/app/ObszarUzupelnieniaZabudowy/PL.ZIPPZP.11393/100205-POG/1POG-114OUZ/20260320T000000>

przestrzen nazw

PL.ZIPPZP.11393/100205-POG

lokalny id

1POG-114OUZ

wersja id

20260320T000000

poczatek wersji obiektu

2026-03-20T00:00

nazwa

Obszar uzupełnienia zabudowy

oznaczenie

114OUZ

symbol

OUZ

obowiazuje od

2024-09-28

obowiazuje do

obecnie

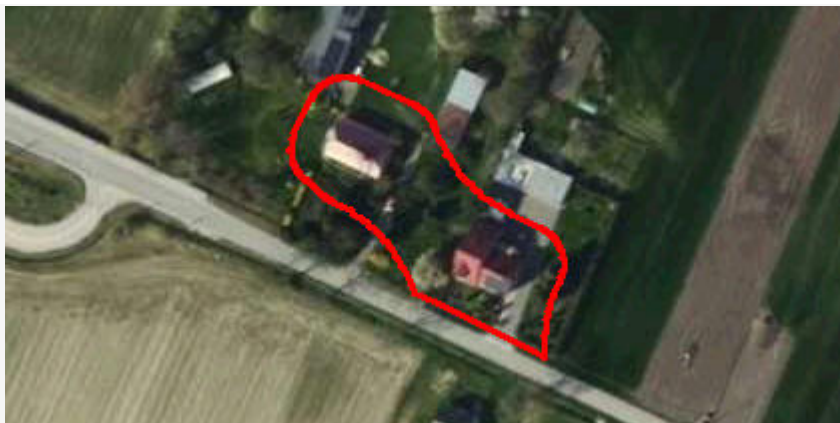
status

w opracowaniu  
<https://inspire.ec.europa.eu/codelist/ProcessStepGeneralValue/elaboration>

charakter ustalenia

ogólnie wiążące  
<https://inspire.ec.europa.eu/codelist/RegulationNatureValue/generallyBinding>

geometria



plan

<https://www.gov.pl/zagospodarowanieprzestrzenne/app/AktPlanowaniaPrzestrzennego/PL.ZIPPZP.11393/100205-POG/1POG>


obszar uzupełnienia zabudowy

PL.ZIPPZP.11393\_100205-POG\_1POG-115OUZ\_20260320T000000

identyfier


<https://www.gov.pl/zagospodarowanieprzestrzenne/app>



	/ObszarUzupełnieniaZabudowy/PL.ZIPPZP.11393/100205-POG/1POG-115OUZ/20260320T000000
przestrzen nazw	PL.ZIPPZP.11393/100205-POG
lokalny id	1POG-115OUZ
wersja id	20260320T000000
początek wersji obiektu	2026-03-20T00:00
nazwa	Obszar uzupełnienia zabudowy
oznaczenie	115OUZ
symbol	OUZ
obowiązuje od	2024-09-28
obowiązuje do	obecnie
status	w opracowaniu <a href="https://inspire.ec.europa.eu/codelist/ProcessStepGeneralValue/elaboration">https://inspire.ec.europa.eu/codelist/ProcessStepGeneralValue/elaboration</a>
charakter ustalenia	ogólnie wiążące <a href="https://inspire.ec.europa.eu/codelist/RegulationNatureValue/generallyBinding">https://inspire.ec.europa.eu/codelist/RegulationNatureValue/generallyBinding</a>
geometria	
plan	<a href="https://www.gov.pl/zagospodarowanieprzestrzenne/app/AktPlanowaniaPrzestrzennego/PL.ZIPPZP.11393/100205-POG/1POG">https://www.gov.pl/zagospodarowanieprzestrzenne/app/AktPlanowaniaPrzestrzennego/PL.ZIPPZP.11393/100205-POG/1POG</a>
obszar uzupełnienia zabudowy	PL.ZIPPZP.11393_100205-POG_1POG-116OUZ_20260320T000000
identyfier	<a href="https://www.gov.pl/zagospodarowanieprzestrzenne/app/ObszarUzupełnieniaZabudowy/PL.ZIPPZP.11393/100205-POG/1POG-116OUZ/20260320T000000">https://www.gov.pl/zagospodarowanieprzestrzenne/app/ObszarUzupełnieniaZabudowy/PL.ZIPPZP.11393/100205-POG/1POG-116OUZ/20260320T000000</a>
przestrzen nazw	PL.ZIPPZP.11393/100205-POG
lokalny id	1POG-116OUZ
wersja id	20260320T000000
początek wersji obiektu	2026-03-20T00:00
nazwa	Obszar uzupełnienia zabudowy
oznaczenie	116OUZ
symbol	OUZ
obowiązuje od	2024-09-28
obowiązuje do	obecnie
status	w opracowaniu <a href="https://inspire.ec.europa.eu/codelist/ProcessStepGeneralValue">https://inspire.ec.europa.eu/codelist/ProcessStepGeneralValue</a>



	<a href="#">/elaboration</a>
<b>charakter ustalenia</b>	ogólnie wiążące <a href="https://inspire.ec.europa.eu/codelist/RegulationNatureValue/generallyBinding">https://inspire.ec.europa.eu/codelist/RegulationNatureValue/generallyBinding</a>
<b>geometria</b>	
<b>plan</b>	<a href="https://www.gov.pl/zagospodarowanieprzestrzenne/app/AktPlanowaniaPrzestrzennego/PL.ZIPPZP.11393/100205-POG/1POG">https://www.gov.pl/zagospodarowanieprzestrzenne/app/AktPlanowaniaPrzestrzennego/PL.ZIPPZP.11393/100205-POG/1POG</a>
<b>obszar uzupełnienia zabudowy</b>	PL.ZIPPZP.11393_100205-POG_1POG-117OUZ_20260320T000000
<b>identfier</b>	<a href="https://www.gov.pl/zagospodarowanieprzestrzenne/app/ObszarUzupelnieniaZabudowy/PL.ZIPPZP.11393/100205-POG/1POG-117OUZ/20260320T000000">https://www.gov.pl/zagospodarowanieprzestrzenne/app/ObszarUzupelnieniaZabudowy/PL.ZIPPZP.11393/100205-POG/1POG-117OUZ/20260320T000000</a>
<b>przestrzen nazw</b>	PL.ZIPPZP.11393/100205-POG
<b>lokalny id</b>	1POG-117OUZ
<b>wersja id</b>	20260320T000000
<b>początek wersji obiektu</b>	2026-03-20T00:00
<b>nazwa</b>	Obszar uzupełnienia zabudowy
<b>oznaczenie</b>	117OUZ
<b>symbol</b>	OUZ
<b>obowiązuje od</b>	2024-09-28
<b>obowiązuje do</b>	obecnie
<b>status</b>	w opracowaniu <a href="https://inspire.ec.europa.eu/codelist/ProcessStepGeneralValue/elaboration">https://inspire.ec.europa.eu/codelist/ProcessStepGeneralValue/elaboration</a>
<b>charakter ustalenia</b>	ogólnie wiążące <a href="https://inspire.ec.europa.eu/codelist/RegulationNatureValue/generallyBinding">https://inspire.ec.europa.eu/codelist/RegulationNatureValue/generallyBinding</a>
<b>geometria</b>	
<b>plan</b>	<a href="https://www.gov.pl/zagospodarowanieprzestrzenne/app">https://www.gov.pl/zagospodarowanieprzestrzenne/app</a>

<b>obszar uzupełnienia zabudowy</b>	PL.ZIPPZP.11393_100205-POG_1POG-118OUZ_20260320T000000
<b>identfier</b>	<a href="https://www.gov.pl/zagospodarowanieprzestrzenne/app/ObszarUzupelnieniaZabudowy/PL.ZIPPZP.11393/100205-POG/1POG-118OUZ/20260320T000000">https://www.gov.pl/zagospodarowanieprzestrzenne/app/ObszarUzupelnieniaZabudowy/PL.ZIPPZP.11393/100205-POG/1POG-118OUZ/20260320T000000</a>
<b>przestrzen nazw</b>	PL.ZIPPZP.11393/100205-POG
<b>lokalny id</b>	1POG-118OUZ
<b>wersja id</b>	20260320T000000
<b>początek wersji obiektu</b>	2026-03-20T00:00
<b>nazwa</b>	Obszar uzupełnienia zabudowy
<b>oznaczenie</b>	118OUZ
<b>symbol</b>	OUZ
<b>obowiązuje od</b>	2024-09-28
<b>obowiązuje do</b>	obecnie
<b>status</b>	w opracowaniu <a href="https://inspire.ec.europa.eu/codelist/ProcessStepGeneralValue/elaboration">https://inspire.ec.europa.eu/codelist/ProcessStepGeneralValue/elaboration</a>
<b>charakter ustalenia</b>	ogólnie wiążące <a href="https://inspire.ec.europa.eu/codelist/RegulationNatureValue/generallyBinding">https://inspire.ec.europa.eu/codelist/RegulationNatureValue/generallyBinding</a>
<b>geometria</b>	
<b>plan</b>	<a href="https://www.gov.pl/zagospodarowanieprzestrzenne/app/AktPlanowaniaPrzestrzennego/PL.ZIPPZP.11393/100205-POG/1POG">https://www.gov.pl/zagospodarowanieprzestrzenne/app/AktPlanowaniaPrzestrzennego/PL.ZIPPZP.11393/100205-POG/1POG</a>

<b>obszar uzupełnienia zabudowy</b>	PL.ZIPPZP.11393_100205-POG_1POG-119OUZ_20260320T000000
<b>identfier</b>	<a href="https://www.gov.pl/zagospodarowanieprzestrzenne/app/ObszarUzupelnieniaZabudowy/PL.ZIPPZP.11393/100205-POG/1POG-119OUZ/20260320T000000">https://www.gov.pl/zagospodarowanieprzestrzenne/app/ObszarUzupelnieniaZabudowy/PL.ZIPPZP.11393/100205-POG/1POG-119OUZ/20260320T000000</a>
<b>przestrzen nazw</b>	PL.ZIPPZP.11393/100205-POG
<b>lokalny id</b>	1POG-119OUZ
<b>wersja id</b>	20260320T000000
<b>początek wersji obiektu</b>	2026-03-20T00:00
<b>nazwa</b>	Obszar uzupełnienia zabudowy
<b>oznaczenie</b>	119OUZ
<b>symbol</b>	OUZ
<b>obowiązuje od</b>	2024-09-28

<b>obowiązuje do</b>	obecnie
<b>status</b>	w opracowaniu <a href="https://inspire.ec.europa.eu/codelist/ProcessStepGeneralValue/elaboration">https://inspire.ec.europa.eu/codelist/ProcessStepGeneralValue/elaboration</a>
<b>charakter ustalenia</b>	ogólnie wiążące <a href="https://inspire.ec.europa.eu/codelist/RegulationNatureValue/generallyBinding">https://inspire.ec.europa.eu/codelist/RegulationNatureValue/generallyBinding</a>
<b>geometria</b>	
<b>plan</b>	<a href="https://www.gov.pl/zagospodarowanieprzestrzenne/app/AktPlanowaniaPrzestrzennego/PL.ZIPPZP.11393/100205-POG/1POG">https://www.gov.pl/zagospodarowanieprzestrzenne/app/AktPlanowaniaPrzestrzennego/PL.ZIPPZP.11393/100205-POG/1POG</a>
<b>obszar uzupełnienia zabudowy</b>	PL.ZIPPZP.11393_100205-POG_1POG-120OUZ_20260320T000000
<b>identyfier</b>	<a href="https://www.gov.pl/zagospodarowanieprzestrzenne/app/ObszarUzupelnieniaZabudowy/PL.ZIPPZP.11393/100205-POG/1POG-120OUZ/20260320T000000">https://www.gov.pl/zagospodarowanieprzestrzenne/app/ObszarUzupelnieniaZabudowy/PL.ZIPPZP.11393/100205-POG/1POG-120OUZ/20260320T000000</a>
<b>przestrzen nazw</b>	PL.ZIPPZP.11393/100205-POG
<b>lokalny id</b>	1POG-120OUZ
<b>wersja id</b>	20260320T000000
<b>początek wersji obiektu</b>	2026-03-20T00:00
<b>nazwa</b>	Obszar uzupełnienia zabudowy
<b>oznaczenie</b>	120OUZ
<b>symbol</b>	OUZ
<b>obowiązuje od</b>	2024-09-28
<b>obowiązuje do</b>	obecnie
<b>status</b>	w opracowaniu <a href="https://inspire.ec.europa.eu/codelist/ProcessStepGeneralValue/elaboration">https://inspire.ec.europa.eu/codelist/ProcessStepGeneralValue/elaboration</a>
<b>charakter ustalenia</b>	ogólnie wiążące <a href="https://inspire.ec.europa.eu/codelist/RegulationNatureValue/generallyBinding">https://inspire.ec.europa.eu/codelist/RegulationNatureValue/generallyBinding</a>
<b>geometria</b>	



plan

<https://www.gov.pl/zagospodarowanieprzestrzenne/app/AktPlanowaniaPrzestrzennego/PL.ZIPPZP.11393/100205-POG/1POG>

obszar uzupełnienia zabudowy

PL.ZIPPZP.11393\_100205-POG\_1POG-121OUZ\_20260320T000000

identyfier

<https://www.gov.pl/zagospodarowanieprzestrzenne/app/ObszarUzupelnieniaZabudowy/PL.ZIPPZP.11393/100205-POG/1POG-121OUZ/20260320T000000>

przestrzen nazw

PL.ZIPPZP.11393/100205-POG

lokalny id

1POG-121OUZ

wersja id

20260320T000000

początek wersji obiektu

2026-03-20T00:00

nazwa

Obszar uzupełnienia zabudowy

oznaczenie

121OUZ

symbol

OUZ

obowiązuje od

2024-09-28

obowiązuje do

obecnie

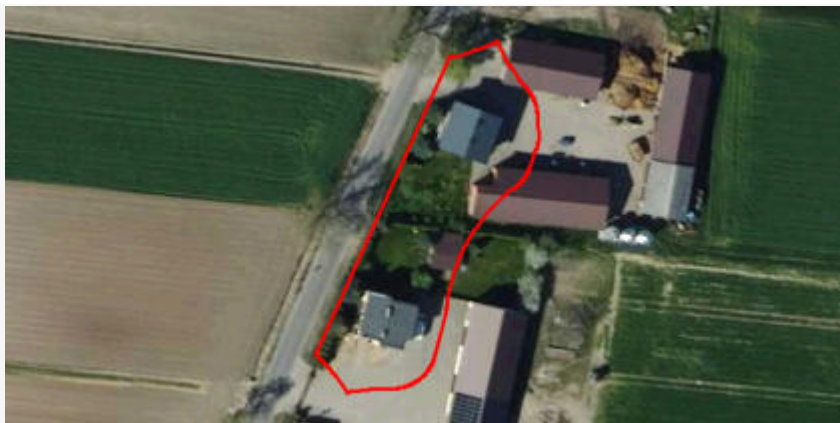
status

w opracowaniu  
<https://inspire.ec.europa.eu/codelist/ProcessStepGeneralValue/elaboration>

charakter ustalenia

ogólnie wiążące  
<https://inspire.ec.europa.eu/codelist/RegulationNatureValue/generallyBinding>

geometria



plan


<https://www.gov.pl/zagospodarowanieprzestrzenne/app/AktPlanowaniaPrzestrzennego/PL.ZIPPZP.11393/100205-POG/1POG>

obszar uzupełnienia zabudowy

PL.ZIPPZP.11393\_100205-POG\_1POG-122OUZ\_20260320T000000

identyfier


<https://www.gov.pl/zagospodarowanieprzestrzenne/app>

	/ObszarUzupełnieniaZabudowy/PL.ZIPPZP.11393/100205-POG/1POG-122OUZ/20260320T000000
przestrzen nazw	PL.ZIPPZP.11393/100205-POG
lokalny id	1POG-122OUZ
wersja id	20260320T000000
początek wersji obiektu	2026-03-20T00:00
nazwa	Obszar uzupełnienia zabudowy
oznaczenie	122OUZ
symbol	OUZ
obowiązuje od	2024-09-28
obowiązuje do	obecnie
status	w opracowaniu <a href="https://inspire.ec.europa.eu/codelist/ProcessStepGeneralValue/elaboration">https://inspire.ec.europa.eu/codelist/ProcessStepGeneralValue/elaboration</a>
charakter ustalenia	ogólnie wiążące <a href="https://inspire.ec.europa.eu/codelist/RegulationNatureValue/generallyBinding">https://inspire.ec.europa.eu/codelist/RegulationNatureValue/generallyBinding</a>
geometria	
plan	<a href="https://www.gov.pl/zagospodarowanieprzestrzenne/app/AktPlanowaniaPrzestrzennego/PL.ZIPPZP.11393/100205-POG/1POG">https://www.gov.pl/zagospodarowanieprzestrzenne/app/AktPlanowaniaPrzestrzennego/PL.ZIPPZP.11393/100205-POG/1POG</a>
obszar uzupełnienia zabudowy	PL.ZIPPZP.11393_100205-POG_1POG-123OUZ_20260320T000000
identyfier	<a href="https://www.gov.pl/zagospodarowanieprzestrzenne/app/ObszarUzupełnieniaZabudowy/PL.ZIPPZP.11393/100205-POG/1POG-123OUZ/20260320T000000">https://www.gov.pl/zagospodarowanieprzestrzenne/app/ObszarUzupełnieniaZabudowy/PL.ZIPPZP.11393/100205-POG/1POG-123OUZ/20260320T000000</a>
przestrzen nazw	PL.ZIPPZP.11393/100205-POG
lokalny id	1POG-123OUZ
wersja id	20260320T000000
początek wersji obiektu	2026-03-20T00:00
nazwa	Obszar uzupełnienia zabudowy
oznaczenie	123OUZ
symbol	OUZ
obowiązuje od	2024-09-28
obowiązuje do	obecnie
status	w opracowaniu <a href="https://inspire.ec.europa.eu/codelist/ProcessStepGeneralValue">https://inspire.ec.europa.eu/codelist/ProcessStepGeneralValue</a>




	<a href="#">/elaboration</a>
<b>charakter ustalenia</b>	ogólnie wiążące <a href="https://inspire.ec.europa.eu/codelist/RegulationNatureValue/generallyBinding">https://inspire.ec.europa.eu/codelist/RegulationNatureValue/generallyBinding</a>
<b>geometria</b>	
<b>plan</b>	<a href="https://www.gov.pl/zagospodarowanieprzestrzenne/app/AktPlanowaniaPrzestrzennego/PL.ZIPPZP.11393/100205-POG/1POG">https://www.gov.pl/zagospodarowanieprzestrzenne/app/AktPlanowaniaPrzestrzennego/PL.ZIPPZP.11393/100205-POG/1POG</a>
<b>obszar uzupełnienia zabudowy</b>	PL.ZIPPZP.11393_100205-POG_1POG-124OUZ_20260320T000000
<b>identyfier</b>	<a href="https://www.gov.pl/zagospodarowanieprzestrzenne/app/ObszarUzupelnieniaZabudowy/PL.ZIPPZP.11393/100205-POG/1POG-124OUZ/20260320T000000">https://www.gov.pl/zagospodarowanieprzestrzenne/app/ObszarUzupelnieniaZabudowy/PL.ZIPPZP.11393/100205-POG/1POG-124OUZ/20260320T000000</a>
<b>przestrzen nazw</b>	PL.ZIPPZP.11393/100205-POG
<b>lokalny id</b>	1POG-124OUZ
<b>wersja id</b>	20260320T000000
<b>początek wersji obiektu</b>	2026-03-20T00:00
<b>nazwa</b>	Obszar uzupełnienia zabudowy
<b>oznaczenie</b>	124OUZ
<b>symbol</b>	OUZ
<b>obowiązuje od</b>	2024-09-28
<b>obowiązuje do</b>	obecnie
<b>status</b>	w opracowaniu <a href="https://inspire.ec.europa.eu/codelist/ProcessStepGeneralValue/elaboration">https://inspire.ec.europa.eu/codelist/ProcessStepGeneralValue/elaboration</a>
<b>charakter ustalenia</b>	ogólnie wiążące <a href="https://inspire.ec.europa.eu/codelist/RegulationNatureValue/generallyBinding">https://inspire.ec.europa.eu/codelist/RegulationNatureValue/generallyBinding</a>
<b>geometria</b>	
<b>plan</b>	<a href="https://www.gov.pl/zagospodarowanieprzestrzenne/app">https://www.gov.pl/zagospodarowanieprzestrzenne/app</a>



<b>obszar uzupełnienia zabudowy</b>	PL.ZIPPZP.11393_100205-POG_1POG-125OUZ_20260320T000000
<b>identfier</b>	<a href="https://www.gov.pl/zagospodarowanieprzestrzenne/app/ObszarUzupelnieniaZabudowy/PL.ZIPPZP.11393/100205-POG/1POG-125OUZ/20260320T000000">https://www.gov.pl/zagospodarowanieprzestrzenne/app/ObszarUzupelnieniaZabudowy/PL.ZIPPZP.11393/100205-POG/1POG-125OUZ/20260320T000000</a>
<b>przestrzen nazw</b>	PL.ZIPPZP.11393/100205-POG
<b>lokalny id</b>	1POG-125OUZ
<b>wersja id</b>	20260320T000000
<b>początek wersji obiektu</b>	2026-03-20T00:00
<b>nazwa</b>	Obszar uzupełnienia zabudowy
<b>oznaczenie</b>	125OUZ
<b>symbol</b>	OUZ
<b>obowiązuje od</b>	2024-09-28
<b>obowiązuje do</b>	obecnie
<b>status</b>	w opracowaniu <a href="https://inspire.ec.europa.eu/codelist/ProcessStepGeneralValue/elaboration">https://inspire.ec.europa.eu/codelist/ProcessStepGeneralValue/elaboration</a>
<b>charakter ustalenia</b>	ogólnie wiążące <a href="https://inspire.ec.europa.eu/codelist/RegulationNatureValue/generallyBinding">https://inspire.ec.europa.eu/codelist/RegulationNatureValue/generallyBinding</a>
<b>geometria</b>	
<b>plan</b>	<a href="https://www.gov.pl/zagospodarowanieprzestrzenne/app/AktPlanowaniaPrzestrzennego/PL.ZIPPZP.11393/100205-POG/1POG">https://www.gov.pl/zagospodarowanieprzestrzenne/app/AktPlanowaniaPrzestrzennego/PL.ZIPPZP.11393/100205-POG/1POG</a>

<b>obszar uzupełnienia zabudowy</b>	PL.ZIPPZP.11393_100205-POG_1POG-126OUZ_20260320T000000
<b>identfier</b>	<a href="https://www.gov.pl/zagospodarowanieprzestrzenne/app/ObszarUzupelnieniaZabudowy/PL.ZIPPZP.11393/100205-POG/1POG-126OUZ/20260320T000000">https://www.gov.pl/zagospodarowanieprzestrzenne/app/ObszarUzupelnieniaZabudowy/PL.ZIPPZP.11393/100205-POG/1POG-126OUZ/20260320T000000</a>
<b>przestrzen nazw</b>	PL.ZIPPZP.11393/100205-POG
<b>lokalny id</b>	1POG-126OUZ
<b>wersja id</b>	20260320T000000
<b>początek wersji obiektu</b>	2026-03-20T00:00
<b>nazwa</b>	Obszar uzupełnienia zabudowy
<b>oznaczenie</b>	126OUZ
<b>symbol</b>	OUZ
<b>obowiązuje od</b>	2024-09-28

<b>obowiązuje do</b>	obecnie
<b>status</b>	w opracowaniu <a href="https://inspire.ec.europa.eu/codelist/ProcessStepGeneralValue/elaboration">https://inspire.ec.europa.eu/codelist/ProcessStepGeneralValue/elaboration</a>
<b>charakter ustalenia</b>	ogólnie wiążące <a href="https://inspire.ec.europa.eu/codelist/RegulationNatureValue/generallyBinding">https://inspire.ec.europa.eu/codelist/RegulationNatureValue/generallyBinding</a>
<b>geometria</b>	
<b>plan</b>	<a href="https://www.gov.pl/zagospodarowanieprzestrzenne/app/AktPlanowaniaPrzestrzennego/PL.ZIPPZP.11393/100205-POG/1POG">https://www.gov.pl/zagospodarowanieprzestrzenne/app/AktPlanowaniaPrzestrzennego/PL.ZIPPZP.11393/100205-POG/1POG</a>
<b>obszar uzupełnienia zabudowy</b>	PL.ZIPPZP.11393_100205-POG_1POG-127OUZ_20260320T000000
<b>identfier</b>	<a href="https://www.gov.pl/zagospodarowanieprzestrzenne/app/ObszarUzupelnieniaZabudowy/PL.ZIPPZP.11393/100205-POG/1POG-127OUZ/20260320T000000">https://www.gov.pl/zagospodarowanieprzestrzenne/app/ObszarUzupelnieniaZabudowy/PL.ZIPPZP.11393/100205-POG/1POG-127OUZ/20260320T000000</a>
<b>przestrzen nazw</b>	PL.ZIPPZP.11393/100205-POG
<b>lokalny id</b>	1POG-127OUZ
<b>wersja id</b>	20260320T000000
<b>początek wersji obiektu</b>	2026-03-20T00:00
<b>nazwa</b>	Obszar uzupełnienia zabudowy
<b>oznaczenie</b>	127OUZ
<b>symbol</b>	OUZ
<b>obowiązuje od</b>	2024-09-28
<b>obowiązuje do</b>	obecnie
<b>status</b>	w opracowaniu <a href="https://inspire.ec.europa.eu/codelist/ProcessStepGeneralValue/elaboration">https://inspire.ec.europa.eu/codelist/ProcessStepGeneralValue/elaboration</a>
<b>charakter ustalenia</b>	ogólnie wiążące <a href="https://inspire.ec.europa.eu/codelist/RegulationNatureValue/generallyBinding">https://inspire.ec.europa.eu/codelist/RegulationNatureValue/generallyBinding</a>
<b>geometria</b>	



plan

<https://www.gov.pl/zagospodarowanieprzestrzenne/app/AktPlanowaniaPrzestrzennego/PL.ZIPPZP.11393/100205-POG/1POG>

obszar uzupełnienia zabudowy

PL.ZIPPZP.11393\_100205-POG\_1POG-128OUZ\_20260320T000000

identyfier

<https://www.gov.pl/zagospodarowanieprzestrzenne/app/ObszarUzupelnieniaZabudowy/PL.ZIPPZP.11393/100205-POG/1POG-128OUZ/20260320T000000>

przestrzen nazw

PL.ZIPPZP.11393/100205-POG

lokalny id

1POG-128OUZ

wersja id

20260320T000000

poczatek wersji obiektu

2026-03-20T00:00

nazwa

Obszar uzupełnienia zabudowy

oznaczenie

128OUZ

symbol

OUZ

obowiazuje od

2024-09-28

obowiazuje do

obecnie

status

w opracowaniu  
<https://inspire.ec.europa.eu/codelist/ProcessStepGeneralValue/elaboration>

charakter ustalenia

ogólnie wiążące  
<https://inspire.ec.europa.eu/codelist/RegulationNatureValue/generallyBinding>

geometria



plan

<https://www.gov.pl/zagospodarowanieprzestrzenne/app/AktPlanowaniaPrzestrzennego/PL.ZIPPZP.11393/100205-POG/1POG>

obszar uzupełnienia zabudowy

PL.ZIPPZP.11393\_100205-POG\_1POG-129OUZ\_20260320T000000


identyfier

<https://www.gov.pl/zagospodarowanieprzestrzenne/app>

	/ObszarUzupełnieniaZabudowy/PL.ZIPPZP.11393/100205-POG/1POG-129OUZ/20260320T000000
przestrzen nazw	PL.ZIPPZP.11393/100205-POG
lokalny id	1POG-129OUZ
wersja id	20260320T000000
początek wersji obiektu	2026-03-20T00:00
nazwa	Obszar uzupełnienia zabudowy
oznaczenie	129OUZ
symbol	OUZ
obowiązuje od	2024-09-28
obowiązuje do	obecnie
status	w opracowaniu <a href="https://inspire.ec.europa.eu/codelist/ProcessStepGeneralValue/elaboration">https://inspire.ec.europa.eu/codelist/ProcessStepGeneralValue/elaboration</a>
charakter ustalenia	ogólnie wiążące <a href="https://inspire.ec.europa.eu/codelist/RegulationNatureValue/generallyBinding">https://inspire.ec.europa.eu/codelist/RegulationNatureValue/generallyBinding</a>
geometria	
plan	<a href="https://www.gov.pl/zagospodarowanieprzestrzenne/app/AktPlanowaniaPrzestrzennego/PL.ZIPPZP.11393/100205-POG/1POG">https://www.gov.pl/zagospodarowanieprzestrzenne/app/AktPlanowaniaPrzestrzennego/PL.ZIPPZP.11393/100205-POG/1POG</a>
<b>obszar uzupełnienia zabudowy</b>	PL.ZIPPZP.11393_100205-POG_1POG-130OUZ_20260320T000000
identyfier	<a href="https://www.gov.pl/zagospodarowanieprzestrzenne/app/ObszarUzupełnieniaZabudowy/PL.ZIPPZP.11393/100205-POG/1POG-130OUZ/20260320T000000">https://www.gov.pl/zagospodarowanieprzestrzenne/app/ObszarUzupełnieniaZabudowy/PL.ZIPPZP.11393/100205-POG/1POG-130OUZ/20260320T000000</a>
przestrzen nazw	PL.ZIPPZP.11393/100205-POG
lokalny id	1POG-130OUZ
wersja id	20260320T000000
początek wersji obiektu	2026-03-20T00:00
nazwa	Obszar uzupełnienia zabudowy
oznaczenie	130OUZ
symbol	OUZ
obowiązuje od	2024-09-28
obowiązuje do	obecnie
status	w opracowaniu <a href="https://inspire.ec.europa.eu/codelist/ProcessStepGeneralValue">https://inspire.ec.europa.eu/codelist/ProcessStepGeneralValue</a>

	<a href="#">/elaboration</a>
<b>charakter ustalenia</b>	ogólnie wiążące <a href="https://inspire.ec.europa.eu/codelist/RegulationNatureValue/generallyBinding">https://inspire.ec.europa.eu/codelist/RegulationNatureValue/generallyBinding</a>
<b>geometria</b>	
<b>plan</b>	<a href="https://www.gov.pl/zagospodarowanieprzestrzenne/app/AktPlanowaniaPrzestrzennego/PL.ZIPPZP.11393/100205-POG/1POG">https://www.gov.pl/zagospodarowanieprzestrzenne/app/AktPlanowaniaPrzestrzennego/PL.ZIPPZP.11393/100205-POG/1POG</a>
<b>obszar uzupełnienia zabudowy</b>	PL.ZIPPZP.11393_100205-POG_1POG-131OUZ_20260320T000000
<b>identyfier</b>	<a href="https://www.gov.pl/zagospodarowanieprzestrzenne/app/ObszarUzupelnieniaZabudowy/PL.ZIPPZP.11393/100205-POG/1POG-131OUZ/20260320T000000">https://www.gov.pl/zagospodarowanieprzestrzenne/app/ObszarUzupelnieniaZabudowy/PL.ZIPPZP.11393/100205-POG/1POG-131OUZ/20260320T000000</a>
<b>przestrzen nazw</b>	PL.ZIPPZP.11393/100205-POG
<b>lokalny id</b>	1POG-131OUZ
<b>wersja id</b>	20260320T000000
<b>początek wersji obiektu</b>	2026-03-20T00:00
<b>nazwa</b>	Obszar uzupełnienia zabudowy
<b>oznaczenie</b>	131OUZ
<b>symbol</b>	OUZ
<b>obowiązuje od</b>	2024-09-28
<b>obowiązuje do</b>	obecnie
<b>status</b>	w opracowaniu <a href="https://inspire.ec.europa.eu/codelist/ProcessStepGeneralValue/elaboration">https://inspire.ec.europa.eu/codelist/ProcessStepGeneralValue/elaboration</a>
<b>charakter ustalenia</b>	ogólnie wiążące <a href="https://inspire.ec.europa.eu/codelist/RegulationNatureValue/generallyBinding">https://inspire.ec.europa.eu/codelist/RegulationNatureValue/generallyBinding</a>
<b>geometria</b>	
<b>plan</b>	<a href="https://www.gov.pl/zagospodarowanieprzestrzenne/app">https://www.gov.pl/zagospodarowanieprzestrzenne/app</a>



<b>obszar uzupełnienia zabudowy</b>	PL.ZIPPZP.11393_100205-POG_1POG-132OUZ_20260320T000000
<b>identyfier</b>	<a href="https://www.gov.pl/zagospodarowanieprzestrzenne/app/ObszarUzupelnieniaZabudowy/PL.ZIPPZP.11393/100205-POG/1POG-132OUZ/20260320T000000">https://www.gov.pl/zagospodarowanieprzestrzenne/app/ObszarUzupelnieniaZabudowy/PL.ZIPPZP.11393/100205-POG/1POG-132OUZ/20260320T000000</a>
<b>przestrzen nazw</b>	PL.ZIPPZP.11393/100205-POG
<b>lokalny id</b>	1POG-132OUZ
<b>wersja id</b>	20260320T000000
<b>poczatek wersji obiektu</b>	2026-03-20T00:00
<b>nazwa</b>	Obszar uzupełnienia zabudowy
<b>oznaczenie</b>	132OUZ
<b>symbol</b>	OUZ
<b>obowiazuje od</b>	2024-09-28
<b>obowiazuje do</b>	obecnie
<b>status</b>	w opracowaniu <a href="https://inspire.ec.europa.eu/codelist/ProcessStepGeneralValue/elaboration">https://inspire.ec.europa.eu/codelist/ProcessStepGeneralValue/elaboration</a>
<b>charakter ustalenia</b>	ogólnie wiążące <a href="https://inspire.ec.europa.eu/codelist/RegulationNatureValue/generallyBinding">https://inspire.ec.europa.eu/codelist/RegulationNatureValue/generallyBinding</a>
<b>geometria</b>	
<b>plan</b>	<a href="https://www.gov.pl/zagospodarowanieprzestrzenne/app/AktPlanowaniaPrzestrzennego/PL.ZIPPZP.11393/100205-POG/1POG">https://www.gov.pl/zagospodarowanieprzestrzenne/app/AktPlanowaniaPrzestrzennego/PL.ZIPPZP.11393/100205-POG/1POG</a>

<b>obszar uzupełnienia zabudowy</b>	PL.ZIPPZP.11393_100205-POG_1POG-133OUZ_20260320T000000
<b>identyfier</b>	<a href="https://www.gov.pl/zagospodarowanieprzestrzenne/app/ObszarUzupelnieniaZabudowy/PL.ZIPPZP.11393/100205-POG/1POG-133OUZ/20260320T000000">https://www.gov.pl/zagospodarowanieprzestrzenne/app/ObszarUzupelnieniaZabudowy/PL.ZIPPZP.11393/100205-POG/1POG-133OUZ/20260320T000000</a>
<b>przestrzen nazw</b>	PL.ZIPPZP.11393/100205-POG
<b>lokalny id</b>	1POG-133OUZ
<b>wersja id</b>	20260320T000000
<b>poczatek wersji obiektu</b>	2026-03-20T00:00
<b>nazwa</b>	Obszar uzupełnienia zabudowy
<b>oznaczenie</b>	133OUZ
<b>symbol</b>	OUZ
<b>obowiazuje od</b>	2024-09-28



<b>obowiązuje do</b>	obecnie
<b>status</b>	w opracowaniu <a href="https://inspire.ec.europa.eu/codelist/ProcessStepGeneralValue/elaboration">https://inspire.ec.europa.eu/codelist/ProcessStepGeneralValue/elaboration</a>
<b>charakter ustalenia</b>	ogólnie wiążące <a href="https://inspire.ec.europa.eu/codelist/RegulationNatureValue/generallyBinding">https://inspire.ec.europa.eu/codelist/RegulationNatureValue/generallyBinding</a>
<b>geometria</b>	
<b>plan</b>	<a href="https://www.gov.pl/zagospodarowanieprzestrzenne/app/AktPlanowaniaPrzestrzennego/PL.ZIPPZP.11393/100205-POG/1POG">https://www.gov.pl/zagospodarowanieprzestrzenne/app/AktPlanowaniaPrzestrzennego/PL.ZIPPZP.11393/100205-POG/1POG</a>
<b>obszar uzupełnienia zabudowy</b>	PL.ZIPPZP.11393_100205-POG_1POG-134OUZ_20260320T000000
<b>identyfier</b>	<a href="https://www.gov.pl/zagospodarowanieprzestrzenne/app/ObszarUzupelnieniaZabudowy/PL.ZIPPZP.11393/100205-POG/1POG-134OUZ/20260320T000000">https://www.gov.pl/zagospodarowanieprzestrzenne/app/ObszarUzupelnieniaZabudowy/PL.ZIPPZP.11393/100205-POG/1POG-134OUZ/20260320T000000</a>
<b>przestrzen nazw</b>	PL.ZIPPZP.11393/100205-POG
<b>lokalny id</b>	1POG-134OUZ
<b>wersja id</b>	20260320T000000
<b>początek wersji obiektu</b>	2026-03-20T00:00
<b>nazwa</b>	Obszar uzupełnienia zabudowy
<b>oznaczenie</b>	134OUZ
<b>symbol</b>	OUZ
<b>obowiązuje od</b>	2024-09-28
<b>obowiązuje do</b>	obecnie
<b>status</b>	w opracowaniu <a href="https://inspire.ec.europa.eu/codelist/ProcessStepGeneralValue/elaboration">https://inspire.ec.europa.eu/codelist/ProcessStepGeneralValue/elaboration</a>
<b>charakter ustalenia</b>	ogólnie wiążące <a href="https://inspire.ec.europa.eu/codelist/RegulationNatureValue/generallyBinding">https://inspire.ec.europa.eu/codelist/RegulationNatureValue/generallyBinding</a>
<b>geometria</b>	



plan

<https://www.gov.pl/zagospodarowanieprzestrzenne/app/AktPlanowaniaPrzestrzennego/PL.ZIPPZP.11393/100205-POG/1POG>

obszar uzupełnienia zabudowy

PL.ZIPPZP.11393\_100205-POG\_1POG-135OUZ\_20260320T000000

identyfier

<https://www.gov.pl/zagospodarowanieprzestrzenne/app/ObszarUzupelnieniaZabudowy/PL.ZIPPZP.11393/100205-POG/1POG-135OUZ/20260320T000000>

przestrzen nazw

PL.ZIPPZP.11393/100205-POG

lokalny id

1POG-135OUZ

wersja id

20260320T000000

poczatek wersji obiektu

2026-03-20T00:00

nazwa

Obszar uzupełnienia zabudowy

oznaczenie

135OUZ

symbol

OUZ

obowiazuje od

2024-09-28

obowiazuje do

obecnie


status

w opracowaniu  
<https://inspire.ec.europa.eu/codelist/ProcessStepGeneralValue/elaboration>

charakter ustalenia

ogólnie wiążące  
<https://inspire.ec.europa.eu/codelist/RegulationNatureValue/generallyBinding>

geometria



plan


<https://www.gov.pl/zagospodarowanieprzestrzenne/app/AktPlanowaniaPrzestrzennego/PL.ZIPPZP.11393/100205-POG/1POG>

obszar uzupełnienia zabudowy

PL.ZIPPZP.11393\_100205-POG\_1POG-136OUZ\_20260320T000000

identyfier

<https://www.gov.pl/zagospodarowanieprzestrzenne/app>

	/ObszarUzupełnieniaZabudowy/PL.ZIPPZP.11393/100205-POG/1POG-136OUZ/20260320T000000
przestrzen nazw	PL.ZIPPZP.11393/100205-POG
lokalny id	1POG-136OUZ
wersja id	20260320T000000
początek wersji obiektu	2026-03-20T00:00
nazwa	Obszar uzupełnienia zabudowy
oznaczenie	136OUZ
symbol	OUZ
obowiązuje od	2024-09-28
obowiązuje do	obecnie
status	w opracowaniu <a href="https://inspire.ec.europa.eu/codelist/ProcessStepGeneralValue/elaboration">https://inspire.ec.europa.eu/codelist/ProcessStepGeneralValue/elaboration</a>
charakter ustalenia	ogólnie wiążące <a href="https://inspire.ec.europa.eu/codelist/RegulationNatureValue/generallyBinding">https://inspire.ec.europa.eu/codelist/RegulationNatureValue/generallyBinding</a>
geometria	
plan	<a href="https://www.gov.pl/zagospodarowanieprzestrzenne/app/AktPlanowaniaPrzestrzennego/PL.ZIPPZP.11393/100205-POG/1POG">https://www.gov.pl/zagospodarowanieprzestrzenne/app/AktPlanowaniaPrzestrzennego/PL.ZIPPZP.11393/100205-POG/1POG</a>
<b>obszar uzupełnienia zabudowy</b>	PL.ZIPPZP.11393_100205-POG_1POG-137OUZ_20260320T000000
identyfier	<a href="https://www.gov.pl/zagospodarowanieprzestrzenne/app/ObszarUzupełnieniaZabudowy/PL.ZIPPZP.11393/100205-POG/1POG-137OUZ/20260320T000000">https://www.gov.pl/zagospodarowanieprzestrzenne/app/ObszarUzupełnieniaZabudowy/PL.ZIPPZP.11393/100205-POG/1POG-137OUZ/20260320T000000</a>
przestrzen nazw	PL.ZIPPZP.11393/100205-POG
lokalny id	1POG-137OUZ
wersja id	20260320T000000
początek wersji obiektu	2026-03-20T00:00
nazwa	Obszar uzupełnienia zabudowy
oznaczenie	137OUZ
symbol	OUZ
obowiązuje od	2024-09-28
obowiązuje do	obecnie
status	w opracowaniu <a href="https://inspire.ec.europa.eu/codelist/ProcessStepGeneralValue">https://inspire.ec.europa.eu/codelist/ProcessStepGeneralValue</a>

	<a href="#">/elaboration</a>
<b>charakter ustalenia</b>	ogólnie wiążące <a href="https://inspire.ec.europa.eu/codelist/RegulationNatureValue/generallyBinding">https://inspire.ec.europa.eu/codelist/RegulationNatureValue/generallyBinding</a>
<b>geometria</b>	
<b>plan</b>	<a href="https://www.gov.pl/zagospodarowanieprzestrzenne/app/AktPlanowaniaPrzestrzennego/PL.ZIPPZP.11393/100205-POG/1POG">https://www.gov.pl/zagospodarowanieprzestrzenne/app/AktPlanowaniaPrzestrzennego/PL.ZIPPZP.11393/100205-POG/1POG</a>
<b>obszar uzupełnienia zabudowy</b>	PL.ZIPPZP.11393_100205-POG_1POG-138OUZ_20260320T000000
<b>identyfier</b>	<a href="https://www.gov.pl/zagospodarowanieprzestrzenne/app/ObszarUzupelnieniaZabudowy/PL.ZIPPZP.11393/100205-POG/1POG-138OUZ/20260320T000000">https://www.gov.pl/zagospodarowanieprzestrzenne/app/ObszarUzupelnieniaZabudowy/PL.ZIPPZP.11393/100205-POG/1POG-138OUZ/20260320T000000</a>
<b>przestrzen nazw</b>	PL.ZIPPZP.11393/100205-POG
<b>lokalny id</b>	1POG-138OUZ
<b>wersja id</b>	20260320T000000
<b>początek wersji obiektu</b>	2026-03-20T00:00
<b>nazwa</b>	Obszar uzupełnienia zabudowy
<b>oznaczenie</b>	138OUZ
<b>symbol</b>	OUZ
<b>obowiązuje od</b>	2024-09-28
<b>obowiązuje do</b>	obecnie
<b>status</b>	w opracowaniu <a href="https://inspire.ec.europa.eu/codelist/ProcessStepGeneralValue/elaboration">https://inspire.ec.europa.eu/codelist/ProcessStepGeneralValue/elaboration</a>
<b>charakter ustalenia</b>	ogólnie wiążące <a href="https://inspire.ec.europa.eu/codelist/RegulationNatureValue/generallyBinding">https://inspire.ec.europa.eu/codelist/RegulationNatureValue/generallyBinding</a>
<b>geometria</b>	
<b>plan</b>	<a href="https://www.gov.pl/zagospodarowanieprzestrzenne/app">https://www.gov.pl/zagospodarowanieprzestrzenne/app</a>

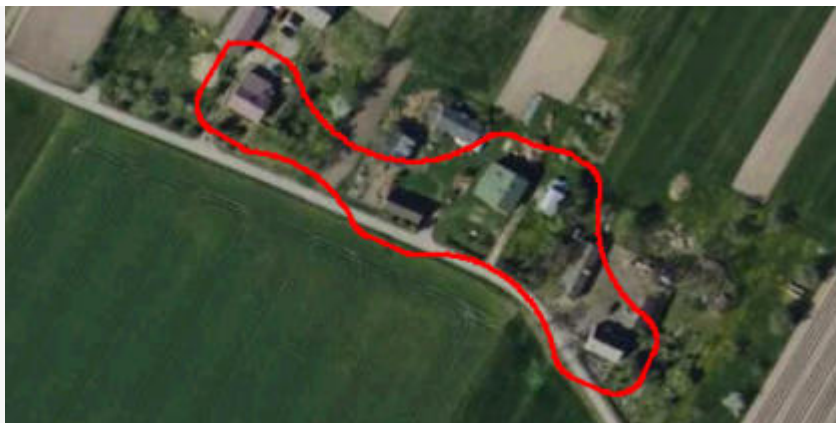
<b>obszar uzupełnienia zabudowy</b>	PL.ZIPPZP.11393_100205-POG_1POG-139OUZ_20260320T000000
<b>identfier</b>	<a href="https://www.gov.pl/zagospodarowanieprzestrzenne/app/ObszarUzupelnieniaZabudowy/PL.ZIPPZP.11393/100205-POG/1POG-139OUZ/20260320T000000">https://www.gov.pl/zagospodarowanieprzestrzenne/app/ObszarUzupelnieniaZabudowy/PL.ZIPPZP.11393/100205-POG/1POG-139OUZ/20260320T000000</a>
<b>przestrzen nazw</b>	PL.ZIPPZP.11393/100205-POG
<b>lokalny id</b>	1POG-139OUZ
<b>wersja id</b>	20260320T000000
<b>poczatek wersji obiektu</b>	2026-03-20T00:00
<b>nazwa</b>	Obszar uzupełnienia zabudowy
<b>oznaczenie</b>	139OUZ
<b>symbol</b>	OUZ
<b>obowiazuje od</b>	2024-09-28
<b>obowiazuje do</b>	obecnie
<b>status</b>	w opracowaniu <a href="https://inspire.ec.europa.eu/codelist/ProcessStepGeneralValue/elaboration">https://inspire.ec.europa.eu/codelist/ProcessStepGeneralValue/elaboration</a>
<b>charakter ustalenia</b>	ogólnie wiążące <a href="https://inspire.ec.europa.eu/codelist/RegulationNatureValue/generallyBinding">https://inspire.ec.europa.eu/codelist/RegulationNatureValue/generallyBinding</a>
<b>geometria</b>	
<b>plan</b>	<a href="https://www.gov.pl/zagospodarowanieprzestrzenne/app/AktPlanowaniaPrzestrzennego/PL.ZIPPZP.11393/100205-POG/1POG">https://www.gov.pl/zagospodarowanieprzestrzenne/app/AktPlanowaniaPrzestrzennego/PL.ZIPPZP.11393/100205-POG/1POG</a>

<b>obszar uzupełnienia zabudowy</b>	PL.ZIPPZP.11393_100205-POG_1POG-140OUZ_20260320T000000
<b>identfier</b>	<a href="https://www.gov.pl/zagospodarowanieprzestrzenne/app/ObszarUzupelnieniaZabudowy/PL.ZIPPZP.11393/100205-POG/1POG-140OUZ/20260320T000000">https://www.gov.pl/zagospodarowanieprzestrzenne/app/ObszarUzupelnieniaZabudowy/PL.ZIPPZP.11393/100205-POG/1POG-140OUZ/20260320T000000</a>
<b>przestrzen nazw</b>	PL.ZIPPZP.11393/100205-POG
<b>lokalny id</b>	1POG-140OUZ
<b>wersja id</b>	20260320T000000
<b>poczatek wersji obiektu</b>	2026-03-20T00:00
<b>nazwa</b>	Obszar uzupełnienia zabudowy
<b>oznaczenie</b>	140OUZ
<b>symbol</b>	OUZ
<b>obowiazuje od</b>	2024-09-28



<b>obowiązuje do</b>	obecnie
<b>status</b>	w opracowaniu <a href="https://inspire.ec.europa.eu/codelist/ProcessStepGeneralValue/elaboration">https://inspire.ec.europa.eu/codelist/ProcessStepGeneralValue/elaboration</a>
<b>charakter ustalenia</b>	ogólnie wiążące <a href="https://inspire.ec.europa.eu/codelist/RegulationNatureValue/generallyBinding">https://inspire.ec.europa.eu/codelist/RegulationNatureValue/generallyBinding</a>
<b>geometria</b>	
<b>plan</b>	<a href="https://www.gov.pl/zagospodarowanieprzestrzenne/app/AktPlanowaniaPrzestrzennego/PL.ZIPPZP.11393/100205-POG/1POG">https://www.gov.pl/zagospodarowanieprzestrzenne/app/AktPlanowaniaPrzestrzennego/PL.ZIPPZP.11393/100205-POG/1POG</a>
<b>obszar uzupełnienia zabudowy</b>	PL.ZIPPZP.11393_100205-POG_1POG-141OUZ_20260320T000000
<b>identfier</b>	<a href="https://www.gov.pl/zagospodarowanieprzestrzenne/app/ObszarUzupelnieniaZabudowy/PL.ZIPPZP.11393/100205-POG/1POG-141OUZ/20260320T000000">https://www.gov.pl/zagospodarowanieprzestrzenne/app/ObszarUzupelnieniaZabudowy/PL.ZIPPZP.11393/100205-POG/1POG-141OUZ/20260320T000000</a>
<b>przestrzen nazw</b>	PL.ZIPPZP.11393/100205-POG
<b>lokalny id</b>	1POG-141OUZ
<b>wersja id</b>	20260320T000000
<b>początek wersji obiektu</b>	2026-03-20T00:00
<b>nazwa</b>	Obszar uzupełnienia zabudowy
<b>oznaczenie</b>	141OUZ
<b>symbol</b>	OUZ
<b>obowiązuje od</b>	2024-09-28
<b>obowiązuje do</b>	obecnie
<b>status</b>	w opracowaniu <a href="https://inspire.ec.europa.eu/codelist/ProcessStepGeneralValue/elaboration">https://inspire.ec.europa.eu/codelist/ProcessStepGeneralValue/elaboration</a>
<b>charakter ustalenia</b>	ogólnie wiążące <a href="https://inspire.ec.europa.eu/codelist/RegulationNatureValue/generallyBinding">https://inspire.ec.europa.eu/codelist/RegulationNatureValue/generallyBinding</a>
<b>geometria</b>	





plan

<https://www.gov.pl/zagospodarowanieprzestrzenne/app/AktPlanowaniaPrzestrzennego/PL.ZIPPZP.11393/100205-POG/1POG>

obszar uzupełnienia zabudowy

PL.ZIPPZP.11393\_100205-POG\_1POG-142OUZ\_20260320T000000

identyfier

<https://www.gov.pl/zagospodarowanieprzestrzenne/app/ObszarUzupelnieniaZabudowy/PL.ZIPPZP.11393/100205-POG/1POG-142OUZ/20260320T000000>

przestrzen nazw

PL.ZIPPZP.11393/100205-POG

lokalny id

1POG-142OUZ

wersja id

20260320T000000

początek wersji obiektu

2026-03-20T00:00

nazwa

Obszar uzupełnienia zabudowy

oznaczenie

142OUZ

symbol

OUZ

obowiązuje od

2024-09-28

obowiązuje do

obecnie

status

w opracowaniu  
<https://inspire.ec.europa.eu/codelist/ProcessStepGeneralValue/elaboration>

charakter ustalenia

ogólnie wiążące  
<https://inspire.ec.europa.eu/codelist/RegulationNatureValue/generallyBinding>

geometria



plan


<https://www.gov.pl/zagospodarowanieprzestrzenne/app/AktPlanowaniaPrzestrzennego/PL.ZIPPZP.11393/100205-POG/1POG>



obszar uzupełnienia zabudowy

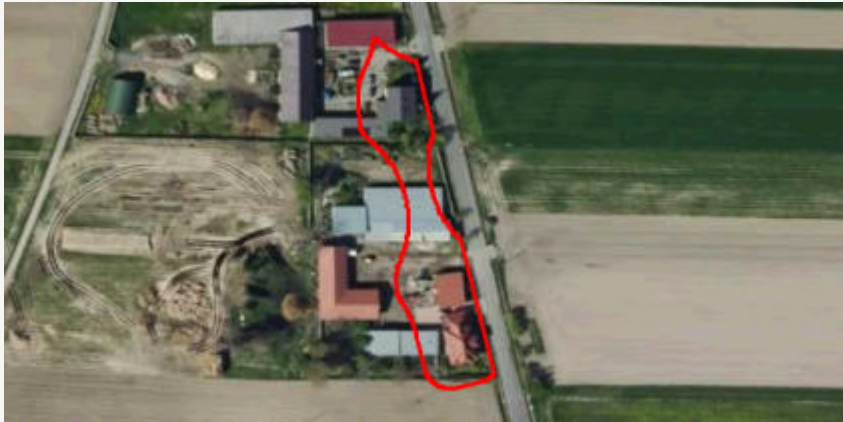
PL.ZIPPZP.11393\_100205-POG\_1POG-143OUZ\_20260320T000000

identyfier

<https://www.gov.pl/zagospodarowanieprzestrzenne/app>

	/ObszarUzupełnieniaZabudowy/PL.ZIPPZP.11393/100205-POG/1POG-143OUZ/20260320T000000
przestrzen nazw	PL.ZIPPZP.11393/100205-POG
lokalny id	1POG-143OUZ
wersja id	20260320T000000
początek wersji obiektu	2026-03-20T00:00
nazwa	Obszar uzupełnienia zabudowy
oznaczenie	143OUZ
symbol	OUZ
obowiązuje od	2024-09-28
obowiązuje do	obecnie
status	w opracowaniu <a href="https://inspire.ec.europa.eu/codelist/ProcessStepGeneralValue/elaboration">https://inspire.ec.europa.eu/codelist/ProcessStepGeneralValue/elaboration</a>
charakter ustalenia	ogólnie wiążące <a href="https://inspire.ec.europa.eu/codelist/RegulationNatureValue/generallyBinding">https://inspire.ec.europa.eu/codelist/RegulationNatureValue/generallyBinding</a>
geometria	
plan	<a href="https://www.gov.pl/zagospodarowanieprzestrzenne/app/AktPlanowaniaPrzestrzennego/PL.ZIPPZP.11393/100205-POG/1POG">https://www.gov.pl/zagospodarowanieprzestrzenne/app/AktPlanowaniaPrzestrzennego/PL.ZIPPZP.11393/100205-POG/1POG</a>
obszar uzupełnienia zabudowy	PL.ZIPPZP.11393_100205-POG_1POG-144OUZ_20260320T000000
identyfier	<a href="https://www.gov.pl/zagospodarowanieprzestrzenne/app/ObszarUzupełnieniaZabudowy/PL.ZIPPZP.11393/100205-POG/1POG-144OUZ/20260320T000000">https://www.gov.pl/zagospodarowanieprzestrzenne/app/ObszarUzupełnieniaZabudowy/PL.ZIPPZP.11393/100205-POG/1POG-144OUZ/20260320T000000</a>
przestrzen nazw	PL.ZIPPZP.11393/100205-POG
lokalny id	1POG-144OUZ
wersja id	20260320T000000
początek wersji obiektu	2026-03-20T00:00
nazwa	Obszar uzupełnienia zabudowy
oznaczenie	144OUZ
symbol	OUZ
obowiązuje od	2024-09-28
obowiązuje do	obecnie
status	w opracowaniu <a href="https://inspire.ec.europa.eu/codelist/ProcessStepGeneralValue">https://inspire.ec.europa.eu/codelist/ProcessStepGeneralValue</a>

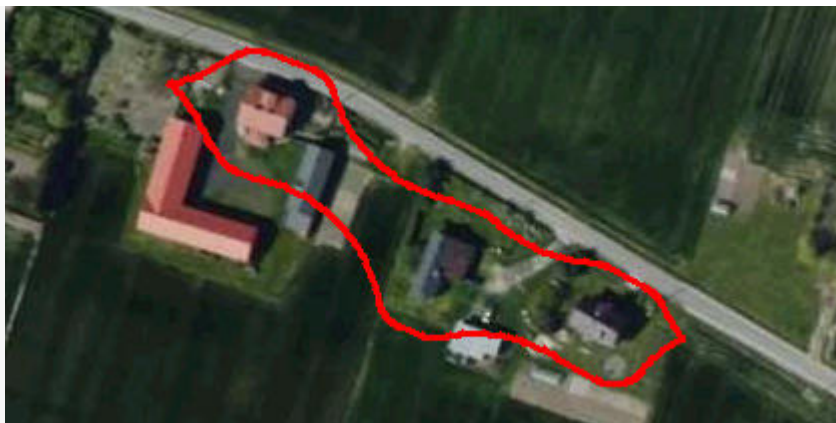
	<a href="#">/elaboration</a>
<b>charakter ustalenia</b>	ogólnie wiążące <a href="https://inspire.ec.europa.eu/codelist/RegulationNatureValue/generallyBinding">https://inspire.ec.europa.eu/codelist/RegulationNatureValue/generallyBinding</a>
<b>geometria</b>	
<b>plan</b>	<a href="https://www.gov.pl/zagospodarowanieprzestrzenne/app/AktPlanowaniaPrzestrzennego/PL.ZIPPZP.11393/100205-POG/1POG">https://www.gov.pl/zagospodarowanieprzestrzenne/app/AktPlanowaniaPrzestrzennego/PL.ZIPPZP.11393/100205-POG/1POG</a>
<b>obszar uzupełnienia zabudowy</b>	PL.ZIPPZP.11393_100205-POG_1POG-145OUZ_20260320T000000
<b>identyfier</b>	<a href="https://www.gov.pl/zagospodarowanieprzestrzenne/app/ObszarUzupelnieniaZabudowy/PL.ZIPPZP.11393/100205-POG/1POG-145OUZ/20260320T000000">https://www.gov.pl/zagospodarowanieprzestrzenne/app/ObszarUzupelnieniaZabudowy/PL.ZIPPZP.11393/100205-POG/1POG-145OUZ/20260320T000000</a>
<b>przestrzen nazw</b>	PL.ZIPPZP.11393/100205-POG
<b>lokalny id</b>	1POG-145OUZ
<b>wersja id</b>	20260320T000000
<b>początek wersji obiektu</b>	2026-03-20T00:00
<b>nazwa</b>	Obszar uzupełnienia zabudowy
<b>oznaczenie</b>	145OUZ
<b>symbol</b>	OUZ
<b>obowiązuje od</b>	2024-09-28
<b>obowiązuje do</b>	obecnie
<b>status</b>	w opracowaniu <a href="https://inspire.ec.europa.eu/codelist/ProcessStepGeneralValue/elaboration">https://inspire.ec.europa.eu/codelist/ProcessStepGeneralValue/elaboration</a>
<b>charakter ustalenia</b>	ogólnie wiążące <a href="https://inspire.ec.europa.eu/codelist/RegulationNatureValue/generallyBinding">https://inspire.ec.europa.eu/codelist/RegulationNatureValue/generallyBinding</a>
<b>geometria</b>	
<b>plan</b>	<a href="https://www.gov.pl/zagospodarowanieprzestrzenne/app">https://www.gov.pl/zagospodarowanieprzestrzenne/app</a>

<b>obszar uzupełnienia zabudowy</b>	PL.ZIPPZP.11393_100205-POG_1POG-146OUZ_20260320T000000
<b>identyfier</b>	<a href="https://www.gov.pl/zagospodarowanieprzestrzenne/app/ObszarUzupelnieniaZabudowy/PL.ZIPPZP.11393/100205-POG/1POG-146OUZ/20260320T000000">https://www.gov.pl/zagospodarowanieprzestrzenne/app/ObszarUzupelnieniaZabudowy/PL.ZIPPZP.11393/100205-POG/1POG-146OUZ/20260320T000000</a>
<b>przestrzen nazw</b>	PL.ZIPPZP.11393/100205-POG
<b>lokalny id</b>	1POG-146OUZ
<b>wersja id</b>	20260320T000000
<b>poczatek wersji obiektu</b>	2026-03-20T00:00
<b>nazwa</b>	Obszar uzupełnienia zabudowy
<b>oznaczenie</b>	146OUZ
<b>symbol</b>	OUZ
<b>obowiazuje od</b>	2024-09-28
<b>obowiazuje do</b>	obecnie
<b>status</b>	w opracowaniu <a href="https://inspire.ec.europa.eu/codelist/ProcessStepGeneralValue/elaboration">https://inspire.ec.europa.eu/codelist/ProcessStepGeneralValue/elaboration</a>
<b>charakter ustalenia</b>	ogólnie wiążące <a href="https://inspire.ec.europa.eu/codelist/RegulationNatureValue/generallyBinding">https://inspire.ec.europa.eu/codelist/RegulationNatureValue/generallyBinding</a>
<b>geometria</b>	
<b>plan</b>	<a href="https://www.gov.pl/zagospodarowanieprzestrzenne/app/AktPlanowaniaPrzestrzennego/PL.ZIPPZP.11393/100205-POG/1POG">https://www.gov.pl/zagospodarowanieprzestrzenne/app/AktPlanowaniaPrzestrzennego/PL.ZIPPZP.11393/100205-POG/1POG</a>

<b>obszar uzupełnienia zabudowy</b>	PL.ZIPPZP.11393_100205-POG_1POG-147OUZ_20260320T000000
<b>identyfier</b>	<a href="https://www.gov.pl/zagospodarowanieprzestrzenne/app/ObszarUzupelnieniaZabudowy/PL.ZIPPZP.11393/100205-POG/1POG-147OUZ/20260320T000000">https://www.gov.pl/zagospodarowanieprzestrzenne/app/ObszarUzupelnieniaZabudowy/PL.ZIPPZP.11393/100205-POG/1POG-147OUZ/20260320T000000</a>
<b>przestrzen nazw</b>	PL.ZIPPZP.11393/100205-POG
<b>lokalny id</b>	1POG-147OUZ
<b>wersja id</b>	20260320T000000
<b>poczatek wersji obiektu</b>	2026-03-20T00:00
<b>nazwa</b>	Obszar uzupełnienia zabudowy
<b>oznaczenie</b>	147OUZ
<b>symbol</b>	OUZ
<b>obowiazuje od</b>	2024-09-28

<b>obowiązuje do</b>	obecnie
<b>status</b>	w opracowaniu <a href="https://inspire.ec.europa.eu/codelist/ProcessStepGeneralValue/elaboration">https://inspire.ec.europa.eu/codelist/ProcessStepGeneralValue/elaboration</a>
<b>charakter ustalenia</b>	ogólnie wiążące <a href="https://inspire.ec.europa.eu/codelist/RegulationNatureValue/generallyBinding">https://inspire.ec.europa.eu/codelist/RegulationNatureValue/generallyBinding</a>
<b>geometria</b>	
<b>plan</b>	<a href="https://www.gov.pl/zagospodarowanieprzestrzenne/app/AktPlanowaniaPrzestrzennego/PL.ZIPPZP.11393/100205-POG/1POG">https://www.gov.pl/zagospodarowanieprzestrzenne/app/AktPlanowaniaPrzestrzennego/PL.ZIPPZP.11393/100205-POG/1POG</a>
<b>obszar uzupełnienia zabudowy</b>	PL.ZIPPZP.11393_100205-POG_1POG-148OUZ_20260320T000000
<b>identyfier</b>	<a href="https://www.gov.pl/zagospodarowanieprzestrzenne/app/ObszarUzupelnieniaZabudowy/PL.ZIPPZP.11393/100205-POG/1POG-148OUZ/20260320T000000">https://www.gov.pl/zagospodarowanieprzestrzenne/app/ObszarUzupelnieniaZabudowy/PL.ZIPPZP.11393/100205-POG/1POG-148OUZ/20260320T000000</a>
<b>przestrzen nazw</b>	PL.ZIPPZP.11393/100205-POG
<b>lokalny id</b>	1POG-148OUZ
<b>wersja id</b>	20260320T000000
<b>początek wersji obiektu</b>	2026-03-20T00:00
<b>nazwa</b>	Obszar uzupełnienia zabudowy
<b>oznaczenie</b>	148OUZ
<b>symbol</b>	OUZ
<b>obowiązuje od</b>	2024-09-28
<b>obowiązuje do</b>	obecnie
<b>status</b>	w opracowaniu <a href="https://inspire.ec.europa.eu/codelist/ProcessStepGeneralValue/elaboration">https://inspire.ec.europa.eu/codelist/ProcessStepGeneralValue/elaboration</a>
<b>charakter ustalenia</b>	ogólnie wiążące <a href="https://inspire.ec.europa.eu/codelist/RegulationNatureValue/generallyBinding">https://inspire.ec.europa.eu/codelist/RegulationNatureValue/generallyBinding</a>
<b>geometria</b>	





plan

<https://www.gov.pl/zagospodarowanieprzestrzenne/app/AktPlanowaniaPrzestrzennego/PL.ZIPPZP.11393/100205-POG/1POG>

obszar uzupełnienia zabudowy

PL.ZIPPZP.11393\_100205-POG\_1POG-149OUZ\_20260320T000000

identyfier

<https://www.gov.pl/zagospodarowanieprzestrzenne/app/ObszarUzupelnieniaZabudowy/PL.ZIPPZP.11393/100205-POG/1POG-149OUZ/20260320T000000>

przestrzen nazw

PL.ZIPPZP.11393/100205-POG

lokalny id

1POG-149OUZ

wersja id

20260320T000000

poczatek wersji obiektu

2026-03-20T00:00

nazwa

Obszar uzupełnienia zabudowy

oznaczenie

149OUZ

symbol

OUZ

obowiazuje od

2024-09-28

obowiazuje do

obecnie

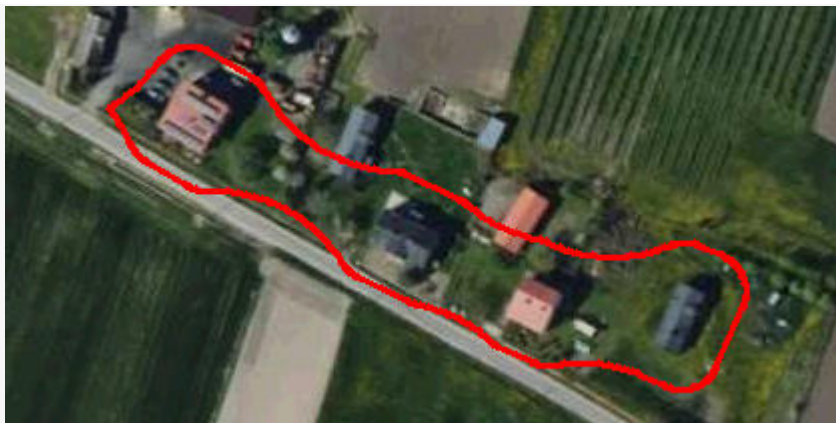
status

w opracowaniu  
<https://inspire.ec.europa.eu/codelist/ProcessStepGeneralValue/elaboration>

charakter ustalenia

ogólnie wiążące  
<https://inspire.ec.europa.eu/codelist/RegulationNatureValue/generallyBinding>

geometria



plan

<https://www.gov.pl/zagospodarowanieprzestrzenne/app/AktPlanowaniaPrzestrzennego/PL.ZIPPZP.11393/100205-POG/1POG>


obszar uzupełnienia zabudowy

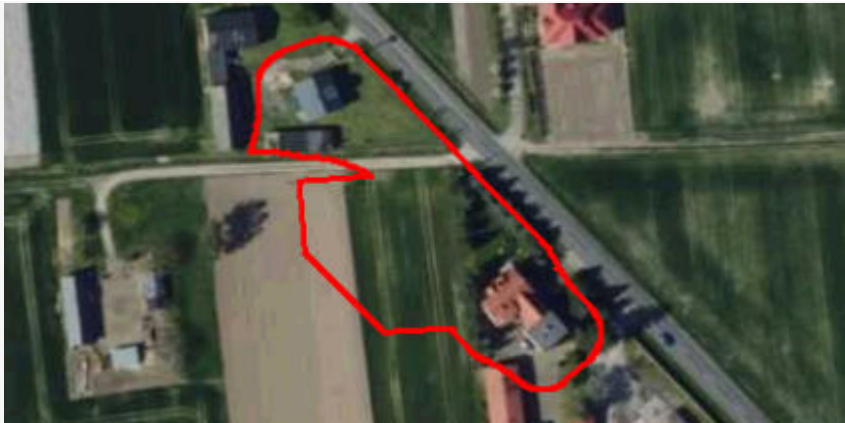

PL.ZIPPZP.11393\_100205-POG\_1POG-150OUZ\_20260320T000000

identyfier

<https://www.gov.pl/zagospodarowanieprzestrzenne/app>




	/ObszarUzupełnieniaZabudowy/PL.ZIPPZP.11393/100205-POG/1POG-150OUZ/20260320T000000
przestrzen nazw	PL.ZIPPZP.11393/100205-POG
lokalny id	1POG-150OUZ
wersja id	20260320T000000
początek wersji obiektu	2026-03-20T00:00
nazwa	Obszar uzupełnienia zabudowy
oznaczenie	150OUZ
symbol	OUZ
obowiązuje od	2024-09-28
obowiązuje do	obecnie
status	w opracowaniu <a href="https://inspire.ec.europa.eu/codelist/ProcessStepGeneralValue/elaboration">https://inspire.ec.europa.eu/codelist/ProcessStepGeneralValue/elaboration</a>
charakter ustalenia	ogólnie wiążące <a href="https://inspire.ec.europa.eu/codelist/RegulationNatureValue/generallyBinding">https://inspire.ec.europa.eu/codelist/RegulationNatureValue/generallyBinding</a>
geometria	
plan	<a href="https://www.gov.pl/zagospodarowanieprzestrzenne/app/AktPlanowaniaPrzestrzennego/PL.ZIPPZP.11393/100205-POG/1POG">https://www.gov.pl/zagospodarowanieprzestrzenne/app/AktPlanowaniaPrzestrzennego/PL.ZIPPZP.11393/100205-POG/1POG</a>
obszar uzupełnienia zabudowy	PL.ZIPPZP.11393_100205-POG_1POG-151OUZ_20260320T000000
identyfier	<a href="https://www.gov.pl/zagospodarowanieprzestrzenne/app/ObszarUzupełnieniaZabudowy/PL.ZIPPZP.11393/100205-POG/1POG-151OUZ/20260320T000000">https://www.gov.pl/zagospodarowanieprzestrzenne/app/ObszarUzupełnieniaZabudowy/PL.ZIPPZP.11393/100205-POG/1POG-151OUZ/20260320T000000</a>
przestrzen nazw	PL.ZIPPZP.11393/100205-POG
lokalny id	1POG-151OUZ
wersja id	20260320T000000
początek wersji obiektu	2026-03-20T00:00
nazwa	Obszar uzupełnienia zabudowy
oznaczenie	151OUZ
symbol	OUZ
obowiązuje od	2024-09-28
obowiązuje do	obecnie
status	w opracowaniu <a href="https://inspire.ec.europa.eu/codelist/ProcessStepGeneralValue">https://inspire.ec.europa.eu/codelist/ProcessStepGeneralValue</a>

	<a href="#">/elaboration</a>
<b>charakter ustalenia</b>	ogólnie wiążące <a href="https://inspire.ec.europa.eu/codelist/RegulationNatureValue/generallyBinding">https://inspire.ec.europa.eu/codelist/RegulationNatureValue/generallyBinding</a>
<b>geometria</b>	
<b>plan</b>	<a href="https://www.gov.pl/zagospodarowanieprzestrzenne/app/AktPlanowaniaPrzestrzennego/PL.ZIPPZP.11393/100205-POG/1POG">https://www.gov.pl/zagospodarowanieprzestrzenne/app/AktPlanowaniaPrzestrzennego/PL.ZIPPZP.11393/100205-POG/1POG</a>
<b>obszar uzupełnienia zabudowy</b>	PL.ZIPPZP.11393_100205-POG_1POG-152OUZ_20260320T000000
<b>identfier</b>	<a href="https://www.gov.pl/zagospodarowanieprzestrzenne/app/ObszarUzupelnieniaZabudowy/PL.ZIPPZP.11393/100205-POG/1POG-152OUZ/20260320T000000">https://www.gov.pl/zagospodarowanieprzestrzenne/app/ObszarUzupelnieniaZabudowy/PL.ZIPPZP.11393/100205-POG/1POG-152OUZ/20260320T000000</a>
<b>przestrzen nazw</b>	PL.ZIPPZP.11393/100205-POG
<b>lokalny id</b>	1POG-152OUZ
<b>wersja id</b>	20260320T000000
<b>początek wersji obiektu</b>	2026-03-20T00:00
<b>nazwa</b>	Obszar uzupełnienia zabudowy
<b>oznaczenie</b>	152OUZ
<b>symbol</b>	OUZ
<b>obowiązuje od</b>	2024-09-28
<b>obowiązuje do</b>	obecnie
<b>status</b>	w opracowaniu <a href="https://inspire.ec.europa.eu/codelist/ProcessStepGeneralValue/elaboration">https://inspire.ec.europa.eu/codelist/ProcessStepGeneralValue/elaboration</a>
<b>charakter ustalenia</b>	ogólnie wiążące <a href="https://inspire.ec.europa.eu/codelist/RegulationNatureValue/generallyBinding">https://inspire.ec.europa.eu/codelist/RegulationNatureValue/generallyBinding</a>
<b>geometria</b>	
<b>plan</b>	<a href="https://www.gov.pl/zagospodarowanieprzestrzenne/app">https://www.gov.pl/zagospodarowanieprzestrzenne/app</a>

<b>obszar uzupełnienia zabudowy</b>	PL.ZIPPZP.11393_100205-POG_1POG-153OUZ_20260320T000000
<b>identyfier</b>	<a href="https://www.gov.pl/zagospodarowanieprzestrzenne/app/ObszarUzupelnieniaZabudowy/PL.ZIPPZP.11393/100205-POG/1POG-153OUZ/20260320T000000">https://www.gov.pl/zagospodarowanieprzestrzenne/app/ObszarUzupelnieniaZabudowy/PL.ZIPPZP.11393/100205-POG/1POG-153OUZ/20260320T000000</a>
<b>przestrzen nazw</b>	PL.ZIPPZP.11393/100205-POG
<b>lokalny id</b>	1POG-153OUZ
<b>wersja id</b>	20260320T000000
<b>początek wersji obiektu</b>	2026-03-20T00:00
<b>nazwa</b>	Obszar uzupełnienia zabudowy
<b>oznaczenie</b>	153OUZ
<b>symbol</b>	OUZ
<b>obowiązuje od</b>	2024-09-28
<b>obowiązuje do</b>	obecnie
<b>status</b>	w opracowaniu <a href="https://inspire.ec.europa.eu/codelist/ProcessStepGeneralValue/elaboration">https://inspire.ec.europa.eu/codelist/ProcessStepGeneralValue/elaboration</a>
<b>charakter ustalenia</b>	ogólnie wiążące <a href="https://inspire.ec.europa.eu/codelist/RegulationNatureValue/generallyBinding">https://inspire.ec.europa.eu/codelist/RegulationNatureValue/generallyBinding</a>
<b>geometria</b>	
<b>plan</b>	<a href="https://www.gov.pl/zagospodarowanieprzestrzenne/app/AktPlanowaniaPrzestrzennego/PL.ZIPPZP.11393/100205-POG/1POG">https://www.gov.pl/zagospodarowanieprzestrzenne/app/AktPlanowaniaPrzestrzennego/PL.ZIPPZP.11393/100205-POG/1POG</a>

<b>obszar uzupełnienia zabudowy</b>	PL.ZIPPZP.11393_100205-POG_1POG-154OUZ_20260320T000000
<b>identyfier</b>	<a href="https://www.gov.pl/zagospodarowanieprzestrzenne/app/ObszarUzupelnieniaZabudowy/PL.ZIPPZP.11393/100205-POG/1POG-154OUZ/20260320T000000">https://www.gov.pl/zagospodarowanieprzestrzenne/app/ObszarUzupelnieniaZabudowy/PL.ZIPPZP.11393/100205-POG/1POG-154OUZ/20260320T000000</a>
<b>przestrzen nazw</b>	PL.ZIPPZP.11393/100205-POG
<b>lokalny id</b>	1POG-154OUZ
<b>wersja id</b>	20260320T000000
<b>początek wersji obiektu</b>	2026-03-20T00:00
<b>nazwa</b>	Obszar uzupełnienia zabudowy
<b>oznaczenie</b>	154OUZ
<b>symbol</b>	OUZ
<b>obowiązuje od</b>	2024-09-28

<b>obowiązuje do</b>	obecnie
<b>status</b>	w opracowaniu <a href="https://inspire.ec.europa.eu/codelist/ProcessStepGeneralValue/elaboration">https://inspire.ec.europa.eu/codelist/ProcessStepGeneralValue/elaboration</a>
<b>charakter ustalenia</b>	ogólnie wiążące <a href="https://inspire.ec.europa.eu/codelist/RegulationNatureValue/generallyBinding">https://inspire.ec.europa.eu/codelist/RegulationNatureValue/generallyBinding</a>
<b>geometria</b>	
<b>plan</b>	<a href="https://www.gov.pl/zagospodarowanieprzestrzenne/app/AktPlanowaniaPrzestrzennego/PL.ZIPPZP.11393/100205-POG/1POG">https://www.gov.pl/zagospodarowanieprzestrzenne/app/AktPlanowaniaPrzestrzennego/PL.ZIPPZP.11393/100205-POG/1POG</a>
<b>obszar uzupełnienia zabudowy</b>	PL.ZIPPZP.11393_100205-POG_1POG-155OUZ_20260320T000000
<b>identfier</b>	<a href="https://www.gov.pl/zagospodarowanieprzestrzenne/app/ObszarUzupelnieniaZabudowy/PL.ZIPPZP.11393/100205-POG/1POG-155OUZ/20260320T000000">https://www.gov.pl/zagospodarowanieprzestrzenne/app/ObszarUzupelnieniaZabudowy/PL.ZIPPZP.11393/100205-POG/1POG-155OUZ/20260320T000000</a>
<b>przestrzen nazw</b>	PL.ZIPPZP.11393/100205-POG
<b>lokalny id</b>	1POG-155OUZ
<b>wersja id</b>	20260320T000000
<b>początek wersji obiektu</b>	2026-03-20T00:00
<b>nazwa</b>	Obszar uzupełnienia zabudowy
<b>oznaczenie</b>	155OUZ
<b>symbol</b>	OUZ
<b>obowiązuje od</b>	2024-09-28
<b>obowiązuje do</b>	obecnie
<b>status</b>	w opracowaniu <a href="https://inspire.ec.europa.eu/codelist/ProcessStepGeneralValue/elaboration">https://inspire.ec.europa.eu/codelist/ProcessStepGeneralValue/elaboration</a>
<b>charakter ustalenia</b>	ogólnie wiążące <a href="https://inspire.ec.europa.eu/codelist/RegulationNatureValue/generallyBinding">https://inspire.ec.europa.eu/codelist/RegulationNatureValue/generallyBinding</a>
<b>geometria</b>	



plan

<https://www.gov.pl/zagospodarowanieprzestrzenne/app/AktPlanowaniaPrzestrzennego/PL.ZIPPZP.11393/100205-POG/1POG>

obszar uzupełnienia zabudowy

PL.ZIPPZP.11393\_100205-POG\_1POG-156OUZ\_20260320T000000

identyfier

<https://www.gov.pl/zagospodarowanieprzestrzenne/app/ObszarUzupelnieniaZabudowy/PL.ZIPPZP.11393/100205-POG/1POG-156OUZ/20260320T000000>

przestrzen nazw

PL.ZIPPZP.11393/100205-POG

lokalny id

1POG-156OUZ

wersja id

20260320T000000

poczatek wersji obiektu

2026-03-20T00:00

nazwa

Obszar uzupełnienia zabudowy

oznaczenie

156OUZ

symbol

OUZ

obowiazuje od

2024-09-28

obowiazuje do

obecnie

status

w opracowaniu  
<https://inspire.ec.europa.eu/codelist/ProcessStepGeneralValue/elaboration>

charakter ustalenia

ogólnie wiążące  
<https://inspire.ec.europa.eu/codelist/RegulationNatureValue/generallyBinding>

geometria



plan

<https://www.gov.pl/zagospodarowanieprzestrzenne/app/AktPlanowaniaPrzestrzennego/PL.ZIPPZP.11393/100205-POG/1POG>

obszar uzupełnienia zabudowy

PL.ZIPPZP.11393\_100205-POG\_1POG-157OUZ\_20260320T000000



identyfier


<https://www.gov.pl/zagospodarowanieprzestrzenne/app>




	/ObszarUzupełnieniaZabudowy/PL.ZIPPZP.11393/100205-POG/1POG-157OUZ/20260320T000000
przestrzen nazw	PL.ZIPPZP.11393/100205-POG
lokalny id	1POG-157OUZ
wersja id	20260320T000000
początek wersji obiektu	2026-03-20T00:00
nazwa	Obszar uzupełnienia zabudowy
oznaczenie	157OUZ
symbol	OUZ
obowiązuje od	2024-09-28
obowiązuje do	obecnie
status	w opracowaniu <a href="https://inspire.ec.europa.eu/codelist/ProcessStepGeneralValue/elaboration">https://inspire.ec.europa.eu/codelist/ProcessStepGeneralValue/elaboration</a>
charakter ustalenia	ogólnie wiążące <a href="https://inspire.ec.europa.eu/codelist/RegulationNatureValue/generallyBinding">https://inspire.ec.europa.eu/codelist/RegulationNatureValue/generallyBinding</a>
geometria	
plan	<a href="https://www.gov.pl/zagospodarowanieprzestrzenne/app/AktPlanowaniaPrzestrzennego/PL.ZIPPZP.11393/100205-POG/1POG">https://www.gov.pl/zagospodarowanieprzestrzenne/app/AktPlanowaniaPrzestrzennego/PL.ZIPPZP.11393/100205-POG/1POG</a>
obszar uzupełnienia zabudowy	PL.ZIPPZP.11393_100205-POG_1POG-158OUZ_20260320T000000
identyfier	<a href="https://www.gov.pl/zagospodarowanieprzestrzenne/app/ObszarUzupełnieniaZabudowy/PL.ZIPPZP.11393/100205-POG/1POG-158OUZ/20260320T000000">https://www.gov.pl/zagospodarowanieprzestrzenne/app/ObszarUzupełnieniaZabudowy/PL.ZIPPZP.11393/100205-POG/1POG-158OUZ/20260320T000000</a>
przestrzen nazw	PL.ZIPPZP.11393/100205-POG
lokalny id	1POG-158OUZ
wersja id	20260320T000000
początek wersji obiektu	2026-03-20T00:00
nazwa	Obszar uzupełnienia zabudowy
oznaczenie	158OUZ
symbol	OUZ
obowiązuje od	2024-09-28
obowiązuje do	obecnie
status	w opracowaniu <a href="https://inspire.ec.europa.eu/codelist/ProcessStepGeneralValue">https://inspire.ec.europa.eu/codelist/ProcessStepGeneralValue</a>



	<a href="#">/elaboration</a>
<b>charakter ustalenia</b>	ogólnie wiążące <a href="https://inspire.ec.europa.eu/codelist/RegulationNatureValue/generallyBinding">https://inspire.ec.europa.eu/codelist/RegulationNatureValue/generallyBinding</a>
<b>geometria</b>	
<b>plan</b>	<a href="https://www.gov.pl/zagospodarowanieprzestrzenne/app/AktPlanowaniaPrzestrzennego/PL.ZIPPZP.11393/100205-POG/1POG">https://www.gov.pl/zagospodarowanieprzestrzenne/app/AktPlanowaniaPrzestrzennego/PL.ZIPPZP.11393/100205-POG/1POG</a>
<b>obszar uzupełnienia zabudowy</b>	PL.ZIPPZP.11393_100205-POG_1POG-159OUZ_20260320T000000
<b>identfier</b>	<a href="https://www.gov.pl/zagospodarowanieprzestrzenne/app/ObszarUzupelnieniaZabudowy/PL.ZIPPZP.11393/100205-POG/1POG-159OUZ/20260320T000000">https://www.gov.pl/zagospodarowanieprzestrzenne/app/ObszarUzupelnieniaZabudowy/PL.ZIPPZP.11393/100205-POG/1POG-159OUZ/20260320T000000</a>
<b>przestrzen nazw</b>	PL.ZIPPZP.11393/100205-POG
<b>lokalny id</b>	1POG-159OUZ
<b>wersja id</b>	20260320T000000
<b>początek wersji obiektu</b>	2026-03-20T00:00
<b>nazwa</b>	Obszar uzupełnienia zabudowy
<b>oznaczenie</b>	159OUZ
<b>symbol</b>	OUZ
<b>obowiązuje od</b>	2024-09-28
<b>obowiązuje do</b>	obecnie
<b>status</b>	w opracowaniu <a href="https://inspire.ec.europa.eu/codelist/ProcessStepGeneralValue/elaboration">https://inspire.ec.europa.eu/codelist/ProcessStepGeneralValue/elaboration</a>
<b>charakter ustalenia</b>	ogólnie wiążące <a href="https://inspire.ec.europa.eu/codelist/RegulationNatureValue/generallyBinding">https://inspire.ec.europa.eu/codelist/RegulationNatureValue/generallyBinding</a>
<b>geometria</b>	
<b>plan</b>	<a href="https://www.gov.pl/zagospodarowanieprzestrzenne/app">https://www.gov.pl/zagospodarowanieprzestrzenne/app</a>

<b>obszar uzupełnienia zabudowy</b>	PL.ZIPPZP.11393_100205-POG_1POG-160OUZ_20260320T000000
<b>identyfier</b>	<a href="https://www.gov.pl/zagospodarowanieprzestrzenne/app/ObszarUzupelnieniaZabudowy/PL.ZIPPZP.11393/100205-POG/1POG-160OUZ/20260320T000000">https://www.gov.pl/zagospodarowanieprzestrzenne/app/ObszarUzupelnieniaZabudowy/PL.ZIPPZP.11393/100205-POG/1POG-160OUZ/20260320T000000</a>
<b>przestrzen nazw</b>	PL.ZIPPZP.11393/100205-POG
<b>lokalny id</b>	1POG-160OUZ
<b>wersja id</b>	20260320T000000
<b>początek wersji obiektu</b>	2026-03-20T00:00
<b>nazwa</b>	Obszar uzupełnienia zabudowy
<b>oznaczenie</b>	160OUZ
<b>symbol</b>	OUZ
<b>obowiązuje od</b>	2024-09-28
<b>obowiązuje do</b>	obecnie
<b>status</b>	w opracowaniu <a href="https://inspire.ec.europa.eu/codelist/ProcessStepGeneralValue/elaboration">https://inspire.ec.europa.eu/codelist/ProcessStepGeneralValue/elaboration</a>
<b>charakter ustalenia</b>	ogólnie wiążące <a href="https://inspire.ec.europa.eu/codelist/RegulationNatureValue/generallyBinding">https://inspire.ec.europa.eu/codelist/RegulationNatureValue/generallyBinding</a>
<b>geometria</b>	
<b>plan</b>	<a href="https://www.gov.pl/zagospodarowanieprzestrzenne/app/AktPlanowaniaPrzestrzennego/PL.ZIPPZP.11393/100205-POG/1POG">https://www.gov.pl/zagospodarowanieprzestrzenne/app/AktPlanowaniaPrzestrzennego/PL.ZIPPZP.11393/100205-POG/1POG</a>

<b>obszar uzupełnienia zabudowy</b>	PL.ZIPPZP.11393_100205-POG_1POG-161OUZ_20260320T000000
<b>identyfier</b>	<a href="https://www.gov.pl/zagospodarowanieprzestrzenne/app/ObszarUzupelnieniaZabudowy/PL.ZIPPZP.11393/100205-POG/1POG-161OUZ/20260320T000000">https://www.gov.pl/zagospodarowanieprzestrzenne/app/ObszarUzupelnieniaZabudowy/PL.ZIPPZP.11393/100205-POG/1POG-161OUZ/20260320T000000</a>
<b>przestrzen nazw</b>	PL.ZIPPZP.11393/100205-POG
<b>lokalny id</b>	1POG-161OUZ
<b>wersja id</b>	20260320T000000
<b>początek wersji obiektu</b>	2026-03-20T00:00
<b>nazwa</b>	Obszar uzupełnienia zabudowy
<b>oznaczenie</b>	161OUZ
<b>symbol</b>	OUZ
<b>obowiązuje od</b>	2024-09-28

<b>obowiązuje do</b>	obecnie
<b>status</b>	w opracowaniu <a href="https://inspire.ec.europa.eu/codelist/ProcessStepGeneralValue/elaboration">https://inspire.ec.europa.eu/codelist/ProcessStepGeneralValue/elaboration</a>
<b>charakter ustalenia</b>	ogólnie wiążące <a href="https://inspire.ec.europa.eu/codelist/RegulationNatureValue/generallyBinding">https://inspire.ec.europa.eu/codelist/RegulationNatureValue/generallyBinding</a>
<b>geometria</b>	
<b>plan</b>	<a href="https://www.gov.pl/zagospodarowanieprzestrzenne/app/AktPlanowaniaPrzestrzennego/PL.ZIPPZP.11393/100205-POG/1POG">https://www.gov.pl/zagospodarowanieprzestrzenne/app/AktPlanowaniaPrzestrzennego/PL.ZIPPZP.11393/100205-POG/1POG</a>
<b>obszar uzupełnienia zabudowy</b>	PL.ZIPPZP.11393_100205-POG_1POG-162OUZ_20260320T000000
<b>identyfier</b>	<a href="https://www.gov.pl/zagospodarowanieprzestrzenne/app/ObszarUzupelnieniaZabudowy/PL.ZIPPZP.11393/100205-POG/1POG-162OUZ/20260320T000000">https://www.gov.pl/zagospodarowanieprzestrzenne/app/ObszarUzupelnieniaZabudowy/PL.ZIPPZP.11393/100205-POG/1POG-162OUZ/20260320T000000</a>
<b>przestrzen nazw</b>	PL.ZIPPZP.11393/100205-POG
<b>lokalny id</b>	1POG-162OUZ
<b>wersja id</b>	20260320T000000
<b>początek wersji obiektu</b>	2026-03-20T00:00
<b>nazwa</b>	Obszar uzupełnienia zabudowy
<b>oznaczenie</b>	162OUZ
<b>symbol</b>	OUZ
<b>obowiązuje od</b>	2024-09-28
<b>obowiązuje do</b>	obecnie
<b>status</b>	w opracowaniu <a href="https://inspire.ec.europa.eu/codelist/ProcessStepGeneralValue/elaboration">https://inspire.ec.europa.eu/codelist/ProcessStepGeneralValue/elaboration</a>
<b>charakter ustalenia</b>	ogólnie wiążące <a href="https://inspire.ec.europa.eu/codelist/RegulationNatureValue/generallyBinding">https://inspire.ec.europa.eu/codelist/RegulationNatureValue/generallyBinding</a>
<b>geometria</b>	



plan

<https://www.gov.pl/zagospodarowanieprzestrzenne/app/AktPlanowaniaPrzestrzennego/PL.ZIPPZP.11393/100205-POG/1POG>

obszar uzupełnienia zabudowy

PL.ZIPPZP.11393\_100205-POG\_1POG-163OUZ\_20260320T000000

identyfier

<https://www.gov.pl/zagospodarowanieprzestrzenne/app/ObszarUzupelnieniaZabudowy/PL.ZIPPZP.11393/100205-POG/1POG-163OUZ/20260320T000000>

przestrzen nazw

PL.ZIPPZP.11393/100205-POG

lokalny id

1POG-163OUZ

wersja id

20260320T000000

początek wersji obiektu

2026-03-20T00:00

nazwa

Obszar uzupełnienia zabudowy

oznaczenie

163OUZ

symbol

OUZ

obowiązuje od

2024-09-28

obowiązuje do

obecnie


status

w opracowaniu  
<https://inspire.ec.europa.eu/codelist/ProcessStepGeneralValue/elaboration>

charakter ustalenia

ogólnie wiążące  
<https://inspire.ec.europa.eu/codelist/RegulationNatureValue/generallyBinding>

geometria



plan

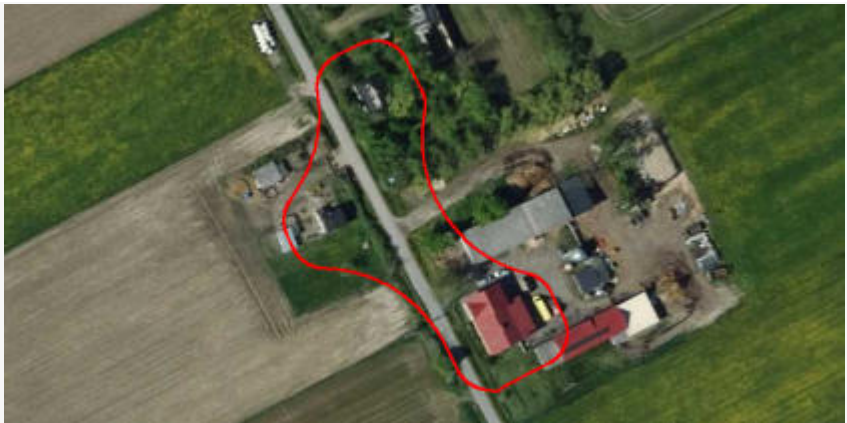
<https://www.gov.pl/zagospodarowanieprzestrzenne/app/AktPlanowaniaPrzestrzennego/PL.ZIPPZP.11393/100205-POG/1POG>

obszar uzupełnienia zabudowy



PL.ZIPPZP.11393\_100205-POG\_1POG-164OUZ\_20260320T000000

identyfier


<https://www.gov.pl/zagospodarowanieprzestrzenne/app>

	/ObszarUzupełnieniaZabudowy/PL.ZIPPZP.11393/100205-POG/1POG-164OUZ/20260320T000000
przestrzen nazw	PL.ZIPPZP.11393/100205-POG
lokalny id	1POG-164OUZ
wersja id	20260320T000000
początek wersji obiektu	2026-03-20T00:00
nazwa	Obszar uzupełnienia zabudowy
oznaczenie	164OUZ
symbol	OUZ
obowiązuje od	2024-09-28
obowiązuje do	obecnie
status	w opracowaniu <a href="https://inspire.ec.europa.eu/codelist/ProcessStepGeneralValue/elaboration">https://inspire.ec.europa.eu/codelist/ProcessStepGeneralValue/elaboration</a>
charakter ustalenia	ogólnie wiążące <a href="https://inspire.ec.europa.eu/codelist/RegulationNatureValue/generallyBinding">https://inspire.ec.europa.eu/codelist/RegulationNatureValue/generallyBinding</a>
geometria	
plan	<a href="https://www.gov.pl/zagospodarowanieprzestrzenne/app/AktPlanowaniaPrzestrzennego/PL.ZIPPZP.11393/100205-POG/1POG">https://www.gov.pl/zagospodarowanieprzestrzenne/app/AktPlanowaniaPrzestrzennego/PL.ZIPPZP.11393/100205-POG/1POG</a>
obszar uzupełnienia zabudowy	PL.ZIPPZP.11393_100205-POG_1POG-165OUZ_20260320T000000
identyfier	<a href="https://www.gov.pl/zagospodarowanieprzestrzenne/app/ObszarUzupełnieniaZabudowy/PL.ZIPPZP.11393/100205-POG/1POG-165OUZ/20260320T000000">https://www.gov.pl/zagospodarowanieprzestrzenne/app/ObszarUzupełnieniaZabudowy/PL.ZIPPZP.11393/100205-POG/1POG-165OUZ/20260320T000000</a>
przestrzen nazw	PL.ZIPPZP.11393/100205-POG
lokalny id	1POG-165OUZ
wersja id	20260320T000000
początek wersji obiektu	2026-03-20T00:00
nazwa	Obszar uzupełnienia zabudowy
oznaczenie	165OUZ
symbol	OUZ
obowiązuje od	2024-09-28
obowiązuje do	obecnie
status	w opracowaniu <a href="https://inspire.ec.europa.eu/codelist/ProcessStepGeneralValue">https://inspire.ec.europa.eu/codelist/ProcessStepGeneralValue</a>




	<a href="#">/elaboration</a>
<b>charakter ustalenia</b>	ogólnie wiążące <a href="https://inspire.ec.europa.eu/codelist/RegulationNatureValue/generallyBinding">https://inspire.ec.europa.eu/codelist/RegulationNatureValue/generallyBinding</a>
<b>geometria</b>	
<b>plan</b>	<a href="https://www.gov.pl/zagospodarowanieprzestrzenne/app/AktPlanowaniaPrzestrzennego/PL.ZIPPZP.11393/100205-POG/1POG">https://www.gov.pl/zagospodarowanieprzestrzenne/app/AktPlanowaniaPrzestrzennego/PL.ZIPPZP.11393/100205-POG/1POG</a>
<b>obszar uzupełnienia zabudowy</b>	PL.ZIPPZP.11393_100205-POG_1POG-166OUZ_20260320T000000
<b>identyfier</b>	<a href="https://www.gov.pl/zagospodarowanieprzestrzenne/app/ObszarUzupelnieniaZabudowy/PL.ZIPPZP.11393/100205-POG/1POG-166OUZ/20260320T000000">https://www.gov.pl/zagospodarowanieprzestrzenne/app/ObszarUzupelnieniaZabudowy/PL.ZIPPZP.11393/100205-POG/1POG-166OUZ/20260320T000000</a>
<b>przestrzen nazw</b>	PL.ZIPPZP.11393/100205-POG
<b>lokalny id</b>	1POG-166OUZ
<b>wersja id</b>	20260320T000000
<b>początek wersji obiektu</b>	2026-03-20T00:00
<b>nazwa</b>	Obszar uzupełnienia zabudowy
<b>oznaczenie</b>	166OUZ
<b>symbol</b>	OUZ
<b>obowiązuje od</b>	2024-09-28
<b>obowiązuje do</b>	obecnie
<b>status</b>	w opracowaniu <a href="https://inspire.ec.europa.eu/codelist/ProcessStepGeneralValue/elaboration">https://inspire.ec.europa.eu/codelist/ProcessStepGeneralValue/elaboration</a>
<b>charakter ustalenia</b>	ogólnie wiążące <a href="https://inspire.ec.europa.eu/codelist/RegulationNatureValue/generallyBinding">https://inspire.ec.europa.eu/codelist/RegulationNatureValue/generallyBinding</a>
<b>geometria</b>	
<b>plan</b>	<a href="https://www.gov.pl/zagospodarowanieprzestrzenne/app">https://www.gov.pl/zagospodarowanieprzestrzenne/app</a>



<b>obszar uzupełnienia zabudowy</b>	PL.ZIPPZP.11393_100205-POG_1POG-167OUZ_20260320T000000
<b>identyfier</b>	<a href="https://www.gov.pl/zagospodarowanieprzestrzenne/app/ObszarUzupelnieniaZabudowy/PL.ZIPPZP.11393/100205-POG/1POG-167OUZ/20260320T000000">https://www.gov.pl/zagospodarowanieprzestrzenne/app/ObszarUzupelnieniaZabudowy/PL.ZIPPZP.11393/100205-POG/1POG-167OUZ/20260320T000000</a>
<b>przestrzen nazw</b>	PL.ZIPPZP.11393/100205-POG
<b>lokalny id</b>	1POG-167OUZ
<b>wersja id</b>	20260320T000000
<b>poczatek wersji obiektu</b>	2026-03-20T00:00
<b>nazwa</b>	Obszar uzupełnienia zabudowy
<b>oznaczenie</b>	167OUZ
<b>symbol</b>	OUZ
<b>obowiazuje od</b>	2024-09-28
<b>obowiazuje do</b>	obecnie
<b>status</b>	w opracowaniu <a href="https://inspire.ec.europa.eu/codelist/ProcessStepGeneralValue/elaboration">https://inspire.ec.europa.eu/codelist/ProcessStepGeneralValue/elaboration</a>
<b>charakter ustalenia</b>	ogólnie wiążące <a href="https://inspire.ec.europa.eu/codelist/RegulationNatureValue/generallyBinding">https://inspire.ec.europa.eu/codelist/RegulationNatureValue/generallyBinding</a>
<b>geometria</b>	
<b>plan</b>	<a href="https://www.gov.pl/zagospodarowanieprzestrzenne/app/AktPlanowaniaPrzestrzennego/PL.ZIPPZP.11393/100205-POG/1POG">https://www.gov.pl/zagospodarowanieprzestrzenne/app/AktPlanowaniaPrzestrzennego/PL.ZIPPZP.11393/100205-POG/1POG</a>

<b>obszar uzupełnienia zabudowy</b>	PL.ZIPPZP.11393_100205-POG_1POG-168OUZ_20260320T000000
<b>identyfier</b>	<a href="https://www.gov.pl/zagospodarowanieprzestrzenne/app/ObszarUzupelnieniaZabudowy/PL.ZIPPZP.11393/100205-POG/1POG-168OUZ/20260320T000000">https://www.gov.pl/zagospodarowanieprzestrzenne/app/ObszarUzupelnieniaZabudowy/PL.ZIPPZP.11393/100205-POG/1POG-168OUZ/20260320T000000</a>
<b>przestrzen nazw</b>	PL.ZIPPZP.11393/100205-POG
<b>lokalny id</b>	1POG-168OUZ
<b>wersja id</b>	20260320T000000
<b>poczatek wersji obiektu</b>	2026-03-20T00:00
<b>nazwa</b>	Obszar uzupełnienia zabudowy
<b>oznaczenie</b>	168OUZ
<b>symbol</b>	OUZ
<b>obowiazuje od</b>	2024-09-28

<b>obowiązuje do</b>	obecnie
<b>status</b>	w opracowaniu <a href="https://inspire.ec.europa.eu/codelist/ProcessStepGeneralValue/elaboration">https://inspire.ec.europa.eu/codelist/ProcessStepGeneralValue/elaboration</a>
<b>charakter ustalenia</b>	ogólnie wiążące <a href="https://inspire.ec.europa.eu/codelist/RegulationNatureValue/generallyBinding">https://inspire.ec.europa.eu/codelist/RegulationNatureValue/generallyBinding</a>
<b>geometria</b>	
<b>plan</b>	<a href="https://www.gov.pl/zagospodarowanieprzestrzenne/app/AktPlanowaniaPrzestrzennego/PL.ZIPPZP.11393/100205-POG/1POG">https://www.gov.pl/zagospodarowanieprzestrzenne/app/AktPlanowaniaPrzestrzennego/PL.ZIPPZP.11393/100205-POG/1POG</a>
<b>obszar uzupełnienia zabudowy</b>	PL.ZIPPZP.11393_100205-POG_1POG-169OUZ_20260320T000000
<b>identfier</b>	<a href="https://www.gov.pl/zagospodarowanieprzestrzenne/app/ObszarUzupelnieniaZabudowy/PL.ZIPPZP.11393/100205-POG/1POG-169OUZ/20260320T000000">https://www.gov.pl/zagospodarowanieprzestrzenne/app/ObszarUzupelnieniaZabudowy/PL.ZIPPZP.11393/100205-POG/1POG-169OUZ/20260320T000000</a>
<b>przestrzen nazw</b>	PL.ZIPPZP.11393/100205-POG
<b>lokalny id</b>	1POG-169OUZ
<b>wersja id</b>	20260320T000000
<b>początek wersji obiektu</b>	2026-03-20T00:00
<b>nazwa</b>	Obszar uzupełnienia zabudowy
<b>oznaczenie</b>	169OUZ
<b>symbol</b>	OUZ
<b>obowiązuje od</b>	2024-09-28
<b>obowiązuje do</b>	obecnie
<b>status</b>	w opracowaniu <a href="https://inspire.ec.europa.eu/codelist/ProcessStepGeneralValue/elaboration">https://inspire.ec.europa.eu/codelist/ProcessStepGeneralValue/elaboration</a>
<b>charakter ustalenia</b>	ogólnie wiążące <a href="https://inspire.ec.europa.eu/codelist/RegulationNatureValue/generallyBinding">https://inspire.ec.europa.eu/codelist/RegulationNatureValue/generallyBinding</a>
<b>geometria</b>	



plan

<https://www.gov.pl/zagospodarowanieprzestrzenne/app/AktPlanowaniaPrzestrzennego/PL.ZIPPZP.11393/100205-POG/1POG>

obszar uzupełnienia zabudowy

PL.ZIPPZP.11393\_100205-POG\_1POG-170OUZ\_20260320T000000

identyfier

<https://www.gov.pl/zagospodarowanieprzestrzenne/app/ObszarUzupelnieniaZabudowy/PL.ZIPPZP.11393/100205-POG/1POG-170OUZ/20260320T000000>

przestrzen nazw

PL.ZIPPZP.11393/100205-POG

lokalny id

1POG-170OUZ

wersja id

20260320T000000

początek wersji obiektu

2026-03-20T00:00

nazwa

Obszar uzupełnienia zabudowy

oznaczenie

170OUZ

symbol

OUZ

obowiązuje od

2024-09-28

obowiązuje do

obecnie

status

w opracowaniu  
<https://inspire.ec.europa.eu/codelist/ProcessStepGeneralValue/elaboration>

charakter ustalenia

ogólnie wiążące  
<https://inspire.ec.europa.eu/codelist/RegulationNatureValue/generallyBinding>

geometria



plan


<https://www.gov.pl/zagospodarowanieprzestrzenne/app/AktPlanowaniaPrzestrzennego/PL.ZIPPZP.11393/100205-POG/1POG>

obszar uzupełnienia zabudowy



PL.ZIPPZP.11393\_100205-POG\_1POG-171OUZ\_20260320T000000


identyfier

<https://www.gov.pl/zagospodarowanieprzestrzenne/app>

	/ObszarUzupełnieniaZabudowy/PL.ZIPPZP.11393/100205-POG/1POG-171OUZ/20260320T000000
przestrzen nazw	PL.ZIPPZP.11393/100205-POG
lokalny id	1POG-171OUZ
wersja id	20260320T000000
początek wersji obiektu	2026-03-20T00:00
nazwa	Obszar uzupełnienia zabudowy
oznaczenie	171OUZ
symbol	OUZ
obowiązuje od	2024-09-28
obowiązuje do	obecnie
status	w opracowaniu <a href="https://inspire.ec.europa.eu/codelist/ProcessStepGeneralValue/elaboration">https://inspire.ec.europa.eu/codelist/ProcessStepGeneralValue/elaboration</a>
charakter ustalenia	ogólnie wiążące <a href="https://inspire.ec.europa.eu/codelist/RegulationNatureValue/generallyBinding">https://inspire.ec.europa.eu/codelist/RegulationNatureValue/generallyBinding</a>
geometria	
plan	<a href="https://www.gov.pl/zagospodarowanieprzestrzenne/app/AktPlanowaniaPrzestrzennego/PL.ZIPPZP.11393/100205-POG/1POG">https://www.gov.pl/zagospodarowanieprzestrzenne/app/AktPlanowaniaPrzestrzennego/PL.ZIPPZP.11393/100205-POG/1POG</a>
<b>obszar uzupełnienia zabudowy</b>	PL.ZIPPZP.11393_100205-POG_1POG-172OUZ_20260320T000000
identyfier	<a href="https://www.gov.pl/zagospodarowanieprzestrzenne/app/ObszarUzupełnieniaZabudowy/PL.ZIPPZP.11393/100205-POG/1POG-172OUZ/20260320T000000">https://www.gov.pl/zagospodarowanieprzestrzenne/app/ObszarUzupełnieniaZabudowy/PL.ZIPPZP.11393/100205-POG/1POG-172OUZ/20260320T000000</a>
przestrzen nazw	PL.ZIPPZP.11393/100205-POG
lokalny id	1POG-172OUZ
wersja id	20260320T000000
początek wersji obiektu	2026-03-20T00:00
nazwa	Obszar uzupełnienia zabudowy
oznaczenie	172OUZ
symbol	OUZ
obowiązuje od	2024-09-28
obowiązuje do	obecnie
status	w opracowaniu <a href="https://inspire.ec.europa.eu/codelist/ProcessStepGeneralValue">https://inspire.ec.europa.eu/codelist/ProcessStepGeneralValue</a>




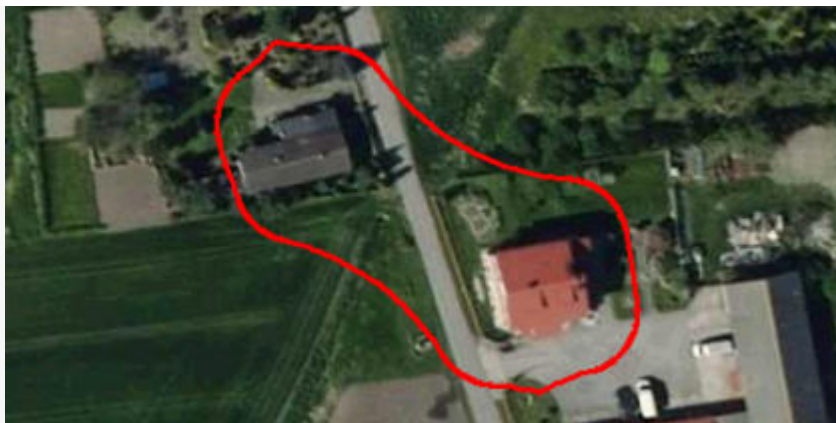
	<a href="#">/elaboration</a>
<b>charakter ustalenia</b>	ogólnie wiążące <a href="https://inspire.ec.europa.eu/codelist/RegulationNatureValue/generallyBinding">https://inspire.ec.europa.eu/codelist/RegulationNatureValue/generallyBinding</a>
<b>geometria</b>	
<b>plan</b>	<a href="https://www.gov.pl/zagospodarowanieprzestrzenne/app/AktPlanowaniaPrzestrzennego/PL.ZIPPZP.11393/100205-POG/1POG">https://www.gov.pl/zagospodarowanieprzestrzenne/app/AktPlanowaniaPrzestrzennego/PL.ZIPPZP.11393/100205-POG/1POG</a>
<b>obszar uzupełnienia zabudowy</b>	PL.ZIPPZP.11393_100205-POG_1POG-173OUZ_20260320T000000
<b>identfier</b>	<a href="https://www.gov.pl/zagospodarowanieprzestrzenne/app/ObszarUzupelnieniaZabudowy/PL.ZIPPZP.11393/100205-POG/1POG-173OUZ/20260320T000000">https://www.gov.pl/zagospodarowanieprzestrzenne/app/ObszarUzupelnieniaZabudowy/PL.ZIPPZP.11393/100205-POG/1POG-173OUZ/20260320T000000</a>
<b>przestrzen nazw</b>	PL.ZIPPZP.11393/100205-POG
<b>lokalny id</b>	1POG-173OUZ
<b>wersja id</b>	20260320T000000
<b>początek wersji obiektu</b>	2026-03-20T00:00
<b>nazwa</b>	Obszar uzupełnienia zabudowy
<b>oznaczenie</b>	173OUZ
<b>symbol</b>	OUZ
<b>obowiązuje od</b>	2024-09-28
<b>obowiązuje do</b>	obecnie
<b>status</b>	w opracowaniu <a href="https://inspire.ec.europa.eu/codelist/ProcessStepGeneralValue/elaboration">https://inspire.ec.europa.eu/codelist/ProcessStepGeneralValue/elaboration</a>
<b>charakter ustalenia</b>	ogólnie wiążące <a href="https://inspire.ec.europa.eu/codelist/RegulationNatureValue/generallyBinding">https://inspire.ec.europa.eu/codelist/RegulationNatureValue/generallyBinding</a>
<b>geometria</b>	
<b>plan</b>	<a href="https://www.gov.pl/zagospodarowanieprzestrzenne/app">https://www.gov.pl/zagospodarowanieprzestrzenne/app</a>

<b>obszar uzupełnienia zabudowy</b>	PL.ZIPPZP.11393_100205-POG_1POG-174OUZ_20260320T000000
<b>identfier</b>	<a href="https://www.gov.pl/zagospodarowanieprzestrzenne/app/ObszarUzupelnieniaZabudowy/PL.ZIPPZP.11393/100205-POG/1POG-174OUZ/20260320T000000">https://www.gov.pl/zagospodarowanieprzestrzenne/app/ObszarUzupelnieniaZabudowy/PL.ZIPPZP.11393/100205-POG/1POG-174OUZ/20260320T000000</a>
<b>przestrzen nazw</b>	PL.ZIPPZP.11393/100205-POG
<b>lokalny id</b>	1POG-174OUZ
<b>wersja id</b>	20260320T000000
<b>początek wersji obiektu</b>	2026-03-20T00:00
<b>nazwa</b>	Obszar uzupełnienia zabudowy
<b>oznaczenie</b>	174OUZ
<b>symbol</b>	OUZ
<b>obowiązuje od</b>	2024-09-28
<b>obowiązuje do</b>	obecnie
<b>status</b>	w opracowaniu <a href="https://inspire.ec.europa.eu/codelist/ProcessStepGeneralValue/elaboration">https://inspire.ec.europa.eu/codelist/ProcessStepGeneralValue/elaboration</a>
<b>charakter ustalenia</b>	ogólnie wiążące <a href="https://inspire.ec.europa.eu/codelist/RegulationNatureValue/generallyBinding">https://inspire.ec.europa.eu/codelist/RegulationNatureValue/generallyBinding</a>
<b>geometria</b>	
<b>plan</b>	<a href="https://www.gov.pl/zagospodarowanieprzestrzenne/app/AktPlanowaniaPrzestrzennego/PL.ZIPPZP.11393/100205-POG/1POG">https://www.gov.pl/zagospodarowanieprzestrzenne/app/AktPlanowaniaPrzestrzennego/PL.ZIPPZP.11393/100205-POG/1POG</a>

<b>obszar uzupełnienia zabudowy</b>	PL.ZIPPZP.11393_100205-POG_1POG-175OUZ_20260320T000000
<b>identfier</b>	<a href="https://www.gov.pl/zagospodarowanieprzestrzenne/app/ObszarUzupelnieniaZabudowy/PL.ZIPPZP.11393/100205-POG/1POG-175OUZ/20260320T000000">https://www.gov.pl/zagospodarowanieprzestrzenne/app/ObszarUzupelnieniaZabudowy/PL.ZIPPZP.11393/100205-POG/1POG-175OUZ/20260320T000000</a>
<b>przestrzen nazw</b>	PL.ZIPPZP.11393/100205-POG
<b>lokalny id</b>	1POG-175OUZ
<b>wersja id</b>	20260320T000000
<b>początek wersji obiektu</b>	2026-03-20T00:00
<b>nazwa</b>	Obszar uzupełnienia zabudowy
<b>oznaczenie</b>	175OUZ
<b>symbol</b>	OUZ
<b>obowiązuje od</b>	2024-09-28



<b>obowiązuje do</b>	obecnie
<b>status</b>	w opracowaniu <a href="https://inspire.ec.europa.eu/codelist/ProcessStepGeneralValue/elaboration">https://inspire.ec.europa.eu/codelist/ProcessStepGeneralValue/elaboration</a>
<b>charakter ustalenia</b>	ogólnie wiążące <a href="https://inspire.ec.europa.eu/codelist/RegulationNatureValue/generallyBinding">https://inspire.ec.europa.eu/codelist/RegulationNatureValue/generallyBinding</a>
<b>geometria</b>	
<b>plan</b>	<a href="https://www.gov.pl/zagospodarowanieprzestrzenne/app/AktPlanowaniaPrzestrzennego/PL.ZIPPZP.11393/100205-POG/1POG">https://www.gov.pl/zagospodarowanieprzestrzenne/app/AktPlanowaniaPrzestrzennego/PL.ZIPPZP.11393/100205-POG/1POG</a>
<b>obszar uzupełnienia zabudowy</b>	PL.ZIPPZP.11393_100205-POG_1POG-176OUZ_20260320T000000
<b>identyfier</b>	<a href="https://www.gov.pl/zagospodarowanieprzestrzenne/app/ObszarUzupelnieniaZabudowy/PL.ZIPPZP.11393/100205-POG/1POG-176OUZ/20260320T000000">https://www.gov.pl/zagospodarowanieprzestrzenne/app/ObszarUzupelnieniaZabudowy/PL.ZIPPZP.11393/100205-POG/1POG-176OUZ/20260320T000000</a>
<b>przestrzen nazw</b>	PL.ZIPPZP.11393/100205-POG
<b>lokalny id</b>	1POG-176OUZ
<b>wersja id</b>	20260320T000000
<b>początek wersji obiektu</b>	2026-03-20T00:00
<b>nazwa</b>	Obszar uzupełnienia zabudowy
<b>oznaczenie</b>	176OUZ
<b>symbol</b>	OUZ
<b>obowiązuje od</b>	2024-09-28
<b>obowiązuje do</b>	obecnie
<b>status</b>	w opracowaniu <a href="https://inspire.ec.europa.eu/codelist/ProcessStepGeneralValue/elaboration">https://inspire.ec.europa.eu/codelist/ProcessStepGeneralValue/elaboration</a>
<b>charakter ustalenia</b>	ogólnie wiążące <a href="https://inspire.ec.europa.eu/codelist/RegulationNatureValue/generallyBinding">https://inspire.ec.europa.eu/codelist/RegulationNatureValue/generallyBinding</a>
<b>geometria</b>	



plan

<https://www.gov.pl/zagospodarowanieprzestrzenne/app/AktPlanowaniaPrzestrzennego/PL.ZIPPZP.11393/100205-POG/1POG>

obszar uzupełnienia zabudowy

PL.ZIPPZP.11393\_100205-POG\_1POG-177OUZ\_20260320T000000

identyfier

<https://www.gov.pl/zagospodarowanieprzestrzenne/app/ObszarUzupelnieniaZabudowy/PL.ZIPPZP.11393/100205-POG/1POG-177OUZ/20260320T000000>

przestrzen nazw

PL.ZIPPZP.11393/100205-POG

lokalny id

1POG-177OUZ

wersja id

20260320T000000

początek wersji obiektu

2026-03-20T00:00

nazwa

Obszar uzupełnienia zabudowy

oznaczenie

177OUZ

symbol

OUZ

obowiązuje od

2024-09-28

obowiązuje do

obecnie

status

w opracowaniu  
<https://inspire.ec.europa.eu/codelist/ProcessStepGeneralValue/elaboration>

charakter ustalenia

ogólnie wiążące  
<https://inspire.ec.europa.eu/codelist/RegulationNatureValue/generallyBinding>

geometria



plan


<https://www.gov.pl/zagospodarowanieprzestrzenne/app/AktPlanowaniaPrzestrzennego/PL.ZIPPZP.11393/100205-POG/1POG>

obszar uzupełnienia zabudowy

PL.ZIPPZP.11393\_100205-POG\_1POG-178OUZ\_20260320T000000


identyfier

<https://www.gov.pl/zagospodarowanieprzestrzenne/app>

	/ObszarUzupełnieniaZabudowy/PL.ZIPPZP.11393/100205-POG/1POG-178OUZ/20260320T000000
przestrzen nazw	PL.ZIPPZP.11393/100205-POG
lokalny id	1POG-178OUZ
wersja id	20260320T000000
początek wersji obiektu	2026-03-20T00:00
nazwa	Obszar uzupełnienia zabudowy
oznaczenie	178OUZ
symbol	OUZ
obowiązuje od	2024-09-28
obowiązuje do	obecnie
status	w opracowaniu <a href="https://inspire.ec.europa.eu/codelist/ProcessStepGeneralValue/elaboration">https://inspire.ec.europa.eu/codelist/ProcessStepGeneralValue/elaboration</a>
charakter ustalenia	ogólnie wiążące <a href="https://inspire.ec.europa.eu/codelist/RegulationNatureValue/generallyBinding">https://inspire.ec.europa.eu/codelist/RegulationNatureValue/generallyBinding</a>
geometria	
plan	<a href="https://www.gov.pl/zagospodarowanieprzestrzenne/app/AktPlanowaniaPrzestrzennego/PL.ZIPPZP.11393/100205-POG/1POG">https://www.gov.pl/zagospodarowanieprzestrzenne/app/AktPlanowaniaPrzestrzennego/PL.ZIPPZP.11393/100205-POG/1POG</a>
obszar uzupełnienia zabudowy	PL.ZIPPZP.11393_100205-POG_1POG-179OUZ_20260320T000000
identyfier	<a href="https://www.gov.pl/zagospodarowanieprzestrzenne/app/ObszarUzupełnieniaZabudowy/PL.ZIPPZP.11393/100205-POG/1POG-179OUZ/20260320T000000">https://www.gov.pl/zagospodarowanieprzestrzenne/app/ObszarUzupełnieniaZabudowy/PL.ZIPPZP.11393/100205-POG/1POG-179OUZ/20260320T000000</a>
przestrzen nazw	PL.ZIPPZP.11393/100205-POG
lokalny id	1POG-179OUZ
wersja id	20260320T000000
początek wersji obiektu	2026-03-20T00:00
nazwa	Obszar uzupełnienia zabudowy
oznaczenie	179OUZ
symbol	OUZ
obowiązuje od	2024-09-28
obowiązuje do	obecnie
status	w opracowaniu <a href="https://inspire.ec.europa.eu/codelist/ProcessStepGeneralValue">https://inspire.ec.europa.eu/codelist/ProcessStepGeneralValue</a>

	<a href="#">/elaboration</a>
<b>charakter ustalenia</b>	ogólnie wiążące <a href="https://inspire.ec.europa.eu/codelist/RegulationNatureValue/generallyBinding">https://inspire.ec.europa.eu/codelist/RegulationNatureValue/generallyBinding</a>
<b>geometria</b>	
<b>plan</b>	<a href="https://www.gov.pl/zagospodarowanieprzestrzenne/app/AktPlanowaniaPrzestrzennego/PL.ZIPPZP.11393/100205-POG/1POG">https://www.gov.pl/zagospodarowanieprzestrzenne/app/AktPlanowaniaPrzestrzennego/PL.ZIPPZP.11393/100205-POG/1POG</a>
<b>obszar uzupełnienia zabudowy</b>	PL.ZIPPZP.11393_100205-POG_1POG-180OUZ_20260320T000000
<b>identfier</b>	<a href="https://www.gov.pl/zagospodarowanieprzestrzenne/app/ObszarUzupelnieniaZabudowy/PL.ZIPPZP.11393/100205-POG/1POG-180OUZ/20260320T000000">https://www.gov.pl/zagospodarowanieprzestrzenne/app/ObszarUzupelnieniaZabudowy/PL.ZIPPZP.11393/100205-POG/1POG-180OUZ/20260320T000000</a>
<b>przestrzen nazw</b>	PL.ZIPPZP.11393/100205-POG
<b>lokalny id</b>	1POG-180OUZ
<b>wersja id</b>	20260320T000000
<b>początek wersji obiektu</b>	2026-03-20T00:00
<b>nazwa</b>	Obszar uzupełnienia zabudowy
<b>oznaczenie</b>	180OUZ
<b>symbol</b>	OUZ
<b>obowiązuje od</b>	2024-09-28
<b>obowiązuje do</b>	obecnie
<b>status</b>	w opracowaniu <a href="https://inspire.ec.europa.eu/codelist/ProcessStepGeneralValue/elaboration">https://inspire.ec.europa.eu/codelist/ProcessStepGeneralValue/elaboration</a>
<b>charakter ustalenia</b>	ogólnie wiążące <a href="https://inspire.ec.europa.eu/codelist/RegulationNatureValue/generallyBinding">https://inspire.ec.europa.eu/codelist/RegulationNatureValue/generallyBinding</a>
<b>geometria</b>	
<b>plan</b>	<a href="https://www.gov.pl/zagospodarowanieprzestrzenne/app">https://www.gov.pl/zagospodarowanieprzestrzenne/app</a>




<b>obszar uzupełnienia zabudowy</b>	PL.ZIPPZP.11393_100205-POG_1POG-181OUZ_20260320T000000
<b>identfier</b>	<a href="https://www.gov.pl/zagospodarowanieprzestrzenne/app/ObszarUzupelnieniaZabudowy/PL.ZIPPZP.11393/100205-POG/1POG-181OUZ/20260320T000000">https://www.gov.pl/zagospodarowanieprzestrzenne/app/ObszarUzupelnieniaZabudowy/PL.ZIPPZP.11393/100205-POG/1POG-181OUZ/20260320T000000</a>
<b>przestrzen nazw</b>	PL.ZIPPZP.11393/100205-POG
<b>lokalny id</b>	1POG-181OUZ
<b>wersja id</b>	20260320T000000
<b>poczatek wersji obiektu</b>	2026-03-20T00:00
<b>nazwa</b>	Obszar uzupełnienia zabudowy
<b>oznaczenie</b>	181OUZ
<b>symbol</b>	OUZ
<b>obowiazuje od</b>	2024-09-28
<b>obowiazuje do</b>	obecnie
<b>status</b>	w opracowaniu <a href="https://inspire.ec.europa.eu/codelist/ProcessStepGeneralValue/elaboration">https://inspire.ec.europa.eu/codelist/ProcessStepGeneralValue/elaboration</a>
<b>charakter ustalenia</b>	ogólnie wiążące <a href="https://inspire.ec.europa.eu/codelist/RegulationNatureValue/generallyBinding">https://inspire.ec.europa.eu/codelist/RegulationNatureValue/generallyBinding</a>
<b>geometria</b>	
<b>plan</b>	<a href="https://www.gov.pl/zagospodarowanieprzestrzenne/app/AktPlanowaniaPrzestrzennego/PL.ZIPPZP.11393/100205-POG/1POG">https://www.gov.pl/zagospodarowanieprzestrzenne/app/AktPlanowaniaPrzestrzennego/PL.ZIPPZP.11393/100205-POG/1POG</a>

<b>obszar uzupełnienia zabudowy</b>	PL.ZIPPZP.11393_100205-POG_1POG-182OUZ_20260320T000000
<b>identfier</b>	<a href="https://www.gov.pl/zagospodarowanieprzestrzenne/app/ObszarUzupelnieniaZabudowy/PL.ZIPPZP.11393/100205-POG/1POG-182OUZ/20260320T000000">https://www.gov.pl/zagospodarowanieprzestrzenne/app/ObszarUzupelnieniaZabudowy/PL.ZIPPZP.11393/100205-POG/1POG-182OUZ/20260320T000000</a>
<b>przestrzen nazw</b>	PL.ZIPPZP.11393/100205-POG
<b>lokalny id</b>	1POG-182OUZ
<b>wersja id</b>	20260320T000000
<b>poczatek wersji obiektu</b>	2026-03-20T00:00
<b>nazwa</b>	Obszar uzupełnienia zabudowy
<b>oznaczenie</b>	182OUZ
<b>symbol</b>	OUZ
<b>obowiazuje od</b>	2024-09-28

obowiązuje do	obecnie
status	w opracowaniu <a href="https://inspire.ec.europa.eu/codelist/ProcessStepGeneralValue/elaboration">https://inspire.ec.europa.eu/codelist/ProcessStepGeneralValue/elaboration</a>
charakter ustalenia	ogólnie wiążące <a href="https://inspire.ec.europa.eu/codelist/RegulationNatureValue/generallyBinding">https://inspire.ec.europa.eu/codelist/RegulationNatureValue/generallyBinding</a>
geometria	
plan	<a href="https://www.gov.pl/zagospodarowanieprzestrzenne/app/AktPlanowaniaPrzestrzennego/PL.ZIPPZP.11393/100205-POG/1POG">https://www.gov.pl/zagospodarowanieprzestrzenne/app/AktPlanowaniaPrzestrzennego/PL.ZIPPZP.11393/100205-POG/1POG</a>
obszar uzupełnienia zabudowy	PL.ZIPPZP.11393_100205-POG_1POG-183OUZ_20260320T000000
identfier	<a href="https://www.gov.pl/zagospodarowanieprzestrzenne/app/ObszarUzupelnieniaZabudowy/PL.ZIPPZP.11393/100205-POG/1POG-183OUZ/20260320T000000">https://www.gov.pl/zagospodarowanieprzestrzenne/app/ObszarUzupelnieniaZabudowy/PL.ZIPPZP.11393/100205-POG/1POG-183OUZ/20260320T000000</a>
przestrzen nazw	PL.ZIPPZP.11393/100205-POG
lokalny id	1POG-183OUZ
wersja id	20260320T000000
początek wersji obiektu	2026-03-20T00:00
nazwa	Obszar uzupełnienia zabudowy
oznaczenie	183OUZ
symbol	OUZ
obowiązuje od	2024-09-28
obowiązuje do	obecnie
status	w opracowaniu <a href="https://inspire.ec.europa.eu/codelist/ProcessStepGeneralValue/elaboration">https://inspire.ec.europa.eu/codelist/ProcessStepGeneralValue/elaboration</a>
charakter ustalenia	ogólnie wiążące <a href="https://inspire.ec.europa.eu/codelist/RegulationNatureValue/generallyBinding">https://inspire.ec.europa.eu/codelist/RegulationNatureValue/generallyBinding</a>
geometria	





plan

<https://www.gov.pl/zagospodarowanieprzestrzenne/app/AktPlanowaniaPrzestrzennego/PL.ZIPPZP.11393/100205-POG/1POG>

obszar uzupełnienia zabudowy

PL.ZIPPZP.11393\_100205-POG\_1POG-184OUZ\_20260320T000000

identyfier

<https://www.gov.pl/zagospodarowanieprzestrzenne/app/ObszarUzupelnieniaZabudowy/PL.ZIPPZP.11393/100205-POG/1POG-184OUZ/20260320T000000>

przestrzen nazw

PL.ZIPPZP.11393/100205-POG

lokalny id

1POG-184OUZ

wersja id

20260320T000000

początek wersji obiektu

2026-03-20T00:00

nazwa

Obszar uzupełnienia zabudowy

oznaczenie

184OUZ

symbol

OUZ

obowiązuje od

2024-09-28

obowiązuje do

obecnie

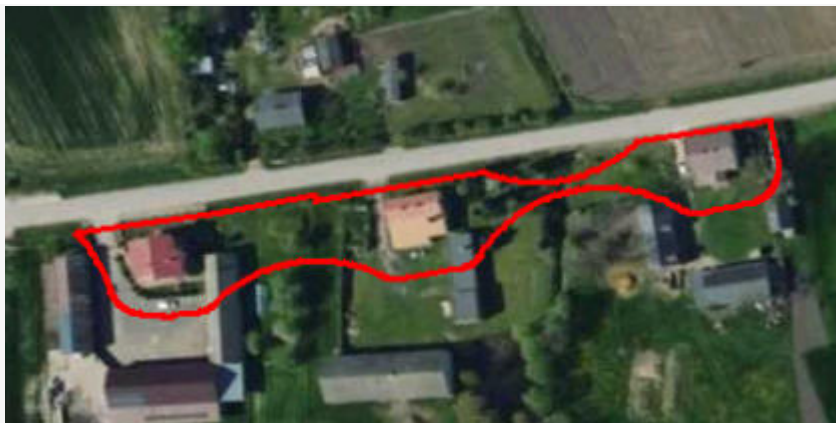
status

w opracowaniu  
<https://inspire.ec.europa.eu/codelist/ProcessStepGeneralValue/elaboration>

charakter ustalenia

ogólnie wiążące  
<https://inspire.ec.europa.eu/codelist/RegulationNatureValue/generallyBinding>

geometria



plan


<https://www.gov.pl/zagospodarowanieprzestrzenne/app/AktPlanowaniaPrzestrzennego/PL.ZIPPZP.11393/100205-POG/1POG>

obszar uzupełnienia zabudowy


PL.ZIPPZP.11393\_100205-POG\_1POG-185OUZ\_20260320T000000

identyfier

<https://www.gov.pl/zagospodarowanieprzestrzenne/app>

	/ObszarUzupełnieniaZabudowy/PL.ZIPPZP.11393/100205-POG/1POG-185OUZ/20260320T000000
przestrzen nazw	PL.ZIPPZP.11393/100205-POG
lokalny id	1POG-185OUZ
wersja id	20260320T000000
początek wersji obiektu	2026-03-20T00:00
nazwa	Obszar uzupełnienia zabudowy
oznaczenie	185OUZ
symbol	OUZ
obowiązuje od	2024-09-28
obowiązuje do	obecnie
status	w opracowaniu <a href="https://inspire.ec.europa.eu/codelist/ProcessStepGeneralValue/elaboration">https://inspire.ec.europa.eu/codelist/ProcessStepGeneralValue/elaboration</a>
charakter ustalenia	ogólnie wiążące <a href="https://inspire.ec.europa.eu/codelist/RegulationNatureValue/generallyBinding">https://inspire.ec.europa.eu/codelist/RegulationNatureValue/generallyBinding</a>
geometria	
plan	<a href="https://www.gov.pl/zagospodarowanieprzestrzenne/app/AktPlanowaniaPrzestrzennego/PL.ZIPPZP.11393/100205-POG/1POG">https://www.gov.pl/zagospodarowanieprzestrzenne/app/AktPlanowaniaPrzestrzennego/PL.ZIPPZP.11393/100205-POG/1POG</a>
obszar uzupełnienia zabudowy	PL.ZIPPZP.11393_100205-POG_1POG-186OUZ_20260320T000000
identyfier	<a href="https://www.gov.pl/zagospodarowanieprzestrzenne/app/ObszarUzupełnieniaZabudowy/PL.ZIPPZP.11393/100205-POG/1POG-186OUZ/20260320T000000">https://www.gov.pl/zagospodarowanieprzestrzenne/app/ObszarUzupełnieniaZabudowy/PL.ZIPPZP.11393/100205-POG/1POG-186OUZ/20260320T000000</a>
przestrzen nazw	PL.ZIPPZP.11393/100205-POG
lokalny id	1POG-186OUZ
wersja id	20260320T000000
początek wersji obiektu	2026-03-20T00:00
nazwa	Obszar uzupełnienia zabudowy
oznaczenie	186OUZ
symbol	OUZ
obowiązuje od	2024-09-28
obowiązuje do	obecnie
status	w opracowaniu <a href="https://inspire.ec.europa.eu/codelist/ProcessStepGeneralValue">https://inspire.ec.europa.eu/codelist/ProcessStepGeneralValue</a>

	<a href="#">/elaboration</a>
<b>charakter ustalenia</b>	ogólnie wiążące <a href="https://inspire.ec.europa.eu/codelist/RegulationNatureValue/generallyBinding">https://inspire.ec.europa.eu/codelist/RegulationNatureValue/generallyBinding</a>
<b>geometria</b>	
<b>plan</b>	<a href="https://www.gov.pl/zagospodarowanieprzestrzenne/app/AktPlanowaniaPrzestrzennego/PL.ZIPPZP.11393/100205-POG/1POG">https://www.gov.pl/zagospodarowanieprzestrzenne/app/AktPlanowaniaPrzestrzennego/PL.ZIPPZP.11393/100205-POG/1POG</a>
<b>obszar uzupełnienia zabudowy</b>	PL.ZIPPZP.11393_100205-POG_1POG-187OUZ_20260320T000000
<b>identfier</b>	<a href="https://www.gov.pl/zagospodarowanieprzestrzenne/app/ObszarUzupelnieniaZabudowy/PL.ZIPPZP.11393/100205-POG/1POG-187OUZ/20260320T000000">https://www.gov.pl/zagospodarowanieprzestrzenne/app/ObszarUzupelnieniaZabudowy/PL.ZIPPZP.11393/100205-POG/1POG-187OUZ/20260320T000000</a>
<b>przestrzen nazw</b>	PL.ZIPPZP.11393/100205-POG
<b>lokalny id</b>	1POG-187OUZ
<b>wersja id</b>	20260320T000000
<b>początek wersji obiektu</b>	2026-03-20T00:00
<b>nazwa</b>	Obszar uzupełnienia zabudowy
<b>oznaczenie</b>	187OUZ
<b>symbol</b>	OUZ
<b>obowiązuje od</b>	2024-09-28
<b>obowiązuje do</b>	obecnie
<b>status</b>	w opracowaniu <a href="https://inspire.ec.europa.eu/codelist/ProcessStepGeneralValue/elaboration">https://inspire.ec.europa.eu/codelist/ProcessStepGeneralValue/elaboration</a>
<b>charakter ustalenia</b>	ogólnie wiążące <a href="https://inspire.ec.europa.eu/codelist/RegulationNatureValue/generallyBinding">https://inspire.ec.europa.eu/codelist/RegulationNatureValue/generallyBinding</a>
<b>geometria</b>	
<b>plan</b>	<a href="https://www.gov.pl/zagospodarowanieprzestrzenne/app">https://www.gov.pl/zagospodarowanieprzestrzenne/app</a>

<b>obszar uzupełnienia zabudowy</b>	PL.ZIPPZP.11393_100205-POG_1POG-188OUZ_20260320T000000
<b>identfier</b>	<a href="https://www.gov.pl/zagospodarowanieprzestrzenne/app/ObszarUzupelnieniaZabudowy/PL.ZIPPZP.11393/100205-POG/1POG-188OUZ/20260320T000000">https://www.gov.pl/zagospodarowanieprzestrzenne/app/ObszarUzupelnieniaZabudowy/PL.ZIPPZP.11393/100205-POG/1POG-188OUZ/20260320T000000</a>
<b>przestrzen nazw</b>	PL.ZIPPZP.11393/100205-POG
<b>lokalny id</b>	1POG-188OUZ
<b>wersja id</b>	20260320T000000
<b>poczatek wersji obiektu</b>	2026-03-20T00:00
<b>nazwa</b>	Obszar uzupełnienia zabudowy
<b>oznaczenie</b>	188OUZ
<b>symbol</b>	OUZ
<b>obowiazuje od</b>	2024-09-28
<b>obowiazuje do</b>	obecnie
<b>status</b>	w opracowaniu <a href="https://inspire.ec.europa.eu/codelist/ProcessStepGeneralValue/elaboration">https://inspire.ec.europa.eu/codelist/ProcessStepGeneralValue/elaboration</a>
<b>charakter ustalenia</b>	ogólnie wiążące <a href="https://inspire.ec.europa.eu/codelist/RegulationNatureValue/generallyBinding">https://inspire.ec.europa.eu/codelist/RegulationNatureValue/generallyBinding</a>
<b>geometria</b>	
<b>plan</b>	<a href="https://www.gov.pl/zagospodarowanieprzestrzenne/app/AktPlanowaniaPrzestrzennego/PL.ZIPPZP.11393/100205-POG/1POG">https://www.gov.pl/zagospodarowanieprzestrzenne/app/AktPlanowaniaPrzestrzennego/PL.ZIPPZP.11393/100205-POG/1POG</a>

<b>obszar uzupełnienia zabudowy</b>	PL.ZIPPZP.11393_100205-POG_1POG-189OUZ_20260320T000000
<b>identfier</b>	<a href="https://www.gov.pl/zagospodarowanieprzestrzenne/app/ObszarUzupelnieniaZabudowy/PL.ZIPPZP.11393/100205-POG/1POG-189OUZ/20260320T000000">https://www.gov.pl/zagospodarowanieprzestrzenne/app/ObszarUzupelnieniaZabudowy/PL.ZIPPZP.11393/100205-POG/1POG-189OUZ/20260320T000000</a>
<b>przestrzen nazw</b>	PL.ZIPPZP.11393/100205-POG
<b>lokalny id</b>	1POG-189OUZ
<b>wersja id</b>	20260320T000000
<b>poczatek wersji obiektu</b>	2026-03-20T00:00
<b>nazwa</b>	Obszar uzupełnienia zabudowy
<b>oznaczenie</b>	189OUZ
<b>symbol</b>	OUZ
<b>obowiazuje od</b>	2024-09-28

<b>obowiązuje do</b>	obecnie
<b>status</b>	w opracowaniu <a href="https://inspire.ec.europa.eu/codelist/ProcessStepGeneralValue/elaboration">https://inspire.ec.europa.eu/codelist/ProcessStepGeneralValue/elaboration</a>
<b>charakter ustalenia</b>	ogólnie wiążące <a href="https://inspire.ec.europa.eu/codelist/RegulationNatureValue/generallyBinding">https://inspire.ec.europa.eu/codelist/RegulationNatureValue/generallyBinding</a>
<b>geometria</b>	
<b>plan</b>	<a href="https://www.gov.pl/zagospodarowanieprzestrzenne/app/AktPlanowaniaPrzestrzennego/PL.ZIPPZP.11393/100205-POG/1POG">https://www.gov.pl/zagospodarowanieprzestrzenne/app/AktPlanowaniaPrzestrzennego/PL.ZIPPZP.11393/100205-POG/1POG</a>
<b>obszar uzupełnienia zabudowy</b>	PL.ZIPPZP.11393_100205-POG_1POG-190OUZ_20260320T000000
<b>identfier</b>	<a href="https://www.gov.pl/zagospodarowanieprzestrzenne/app/ObszarUzupelnieniaZabudowy/PL.ZIPPZP.11393/100205-POG/1POG-190OUZ/20260320T000000">https://www.gov.pl/zagospodarowanieprzestrzenne/app/ObszarUzupelnieniaZabudowy/PL.ZIPPZP.11393/100205-POG/1POG-190OUZ/20260320T000000</a>
<b>przestrzen nazw</b>	PL.ZIPPZP.11393/100205-POG
<b>lokalny id</b>	1POG-190OUZ
<b>wersja id</b>	20260320T000000
<b>początek wersji obiektu</b>	2026-03-20T00:00
<b>nazwa</b>	Obszar uzupełnienia zabudowy
<b>oznaczenie</b>	190OUZ
<b>symbol</b>	OUZ
<b>obowiązuje od</b>	2024-09-28
<b>obowiązuje do</b>	obecnie
<b>status</b>	w opracowaniu <a href="https://inspire.ec.europa.eu/codelist/ProcessStepGeneralValue/elaboration">https://inspire.ec.europa.eu/codelist/ProcessStepGeneralValue/elaboration</a>
<b>charakter ustalenia</b>	ogólnie wiążące <a href="https://inspire.ec.europa.eu/codelist/RegulationNatureValue/generallyBinding">https://inspire.ec.europa.eu/codelist/RegulationNatureValue/generallyBinding</a>
<b>geometria</b>	





plan

<https://www.gov.pl/zagospodarowanieprzestrzenne/app/AktPlanowaniaPrzestrzennego/PL.ZIPPZP.11393/100205-POG/1POG>

obszar uzupełnienia zabudowy

PL.ZIPPZP.11393\_100205-POG\_1POG-191OUZ\_20260320T000000

identyfier

<https://www.gov.pl/zagospodarowanieprzestrzenne/app/ObszarUzupelnieniaZabudowy/PL.ZIPPZP.11393/100205-POG/1POG-191OUZ/20260320T000000>

przestrzen nazw

PL.ZIPPZP.11393/100205-POG

lokalny id

1POG-191OUZ

wersja id

20260320T000000

początek wersji obiektu

2026-03-20T00:00

nazwa

Obszar uzupełnienia zabudowy

oznaczenie

191OUZ

symbol

OUZ

obowiązuje od

2024-09-28

obowiązuje do

obecnie

status

w opracowaniu  
<https://inspire.ec.europa.eu/codelist/ProcessStepGeneralValue/elaboration>

charakter ustalenia

ogólnie wiążące  
<https://inspire.ec.europa.eu/codelist/RegulationNatureValue/generallyBinding>

geometria



plan

<https://www.gov.pl/zagospodarowanieprzestrzenne/app/AktPlanowaniaPrzestrzennego/PL.ZIPPZP.11393/100205-POG/1POG>


obszar uzupełnienia zabudowy

PL.ZIPPZP.11393\_100205-POG\_1POG-192OUZ\_20260320T000000

identyfier

<https://www.gov.pl/zagospodarowanieprzestrzenne/app>



	/ObszarUzupełnieniaZabudowy/PL.ZIPPZP.11393/100205-POG/1POG-192OUZ/20260320T000000
przestrzen nazw	PL.ZIPPZP.11393/100205-POG
lokalny id	1POG-192OUZ
wersja id	20260320T000000
początek wersji obiektu	2026-03-20T00:00
nazwa	Obszar uzupełnienia zabudowy
oznaczenie	192OUZ
symbol	OUZ
obowiązuje od	2024-09-28
obowiązuje do	obecnie
status	w opracowaniu <a href="https://inspire.ec.europa.eu/codelist/ProcessStepGeneralValue/elaboration">https://inspire.ec.europa.eu/codelist/ProcessStepGeneralValue/elaboration</a>
charakter ustalenia	ogólnie wiążące <a href="https://inspire.ec.europa.eu/codelist/RegulationNatureValue/generallyBinding">https://inspire.ec.europa.eu/codelist/RegulationNatureValue/generallyBinding</a>
geometria	
plan	<a href="https://www.gov.pl/zagospodarowanieprzestrzenne/app/AktPlanowaniaPrzestrzennego/PL.ZIPPZP.11393/100205-POG/1POG">https://www.gov.pl/zagospodarowanieprzestrzenne/app/AktPlanowaniaPrzestrzennego/PL.ZIPPZP.11393/100205-POG/1POG</a>
<b>obszar uzupełnienia zabudowy</b>	PL.ZIPPZP.11393_100205-POG_1POG-193OUZ_20260320T000000
identyfier	<a href="https://www.gov.pl/zagospodarowanieprzestrzenne/app/ObszarUzupełnieniaZabudowy/PL.ZIPPZP.11393/100205-POG/1POG-193OUZ/20260320T000000">https://www.gov.pl/zagospodarowanieprzestrzenne/app/ObszarUzupełnieniaZabudowy/PL.ZIPPZP.11393/100205-POG/1POG-193OUZ/20260320T000000</a>
przestrzen nazw	PL.ZIPPZP.11393/100205-POG
lokalny id	1POG-193OUZ
wersja id	20260320T000000
początek wersji obiektu	2026-03-20T00:00
nazwa	Obszar uzupełnienia zabudowy
oznaczenie	193OUZ
symbol	OUZ
obowiązuje od	2024-09-28
obowiązuje do	obecnie
status	w opracowaniu <a href="https://inspire.ec.europa.eu/codelist/ProcessStepGeneralValue">https://inspire.ec.europa.eu/codelist/ProcessStepGeneralValue</a>

[/elaboration](#)

**charakter ustalenia**

ogólnie wiążące

<https://inspire.ec.europa.eu/codelist/RegulationNatureValue/generallyBinding>

**geometria**



**plan**

<https://www.gov.pl/zagospodarowanieprzestrzenne/app/AktPlanowaniaPrzestrzennego/PL.ZIPPZP.11393/100205-POG/1POG>